MUNICIPIUL CRAIOVA
PRIMĂRIA MUNICIPIULUI CRAIOVA

PROIECT

HOTĂRÂREA NR._____
privind aprobarea Planului de Analiză şi Acoperire a Riscurilor pentru municipiul Craiova, în anul 2026

Consiliul Local al Municipiului Craiova, întrunit în şedinţa ordinară din data de 26.11.2026;

Având în vedere referatul de aprobare nr.342562/2026, raportul nr.342565/2026 al Compartimentului Intern de Prevenire şi Protecţie şi raportul de avizare nr.347076/2026 al Direcţiei Juridice, Asistenţă de Specialitate şi Contencios Administrativ prin care se propune aprobarea Planului de Analiză şi Acoperire a Riscurilor pentru municipiul Craiova, în anul 2026;

În conformitate cu prevederile Legii nr.307/2006 privind apărarea împotriva incendiilor, cu modificările şi completările ulterioare şi Ordinului Ministrului Administraţiei şi Internelor nr.132/2007 pentru aprobarea Metodologiei de elaborare a Planului de analiză şi acoperire a riscurilor şi a Structurii-cadru a Planului de analiză şi acoperire a riscurilor;

În temeiul art.129 alin.2 lit. d coroborat cu alin.7 lit. h, art.139 alin.1 lit. h, art.154 alin.1 şi art.196 alin.1 lit.a din Ordonanţa de Urgenţă a Guvernului nr.57/2019 privind Codul administrativ, cu modificările şi completările ulterioare;

HOTĂRĂŞTE:

Art.1. Se aprobă Planul de Analiză şi Acoperire a Riscurilor pentru municipiul Craiova, în anul 2026, prevăzut în anexa care face parte integrantă din prezenta hotărâre.

Art.2. Primarul Municipiului Craiova, prin aparatul de specialitate: Compartimentul Administraţie Publică Locală şi Relaţii cu Consiliul Local şi Compartimentul Intern de Prevenire şi Protecţie vor aduce la îndeplinire prevederile prezentei hotărâri.

INIŢIATOR,
PRIMAR,
Lia Olguţa VASILESCU

AVIZAT,
SECRETAR GENERAL,
Nicoleate MIULESCU

Municipiul Craiova
Primăria Municipiului Craiova
Compartimentul Intern de Prevenire și Protecție
Nr. 342562 / 06.11.2026

Aprob,
Primar,
Lia-Olguța Vasilescu

REFERAT DE APROBARE

a Planului de Analiză şi Acoperire a Riscurilor
pentru municipiul Craiova în anul 2026

În conformitate cu prevederile art. 13 din Legea nr. 307/2006, privind apărarea împotriva incendiilor, republicată, cu modificările și completările ulterioare, Consiliului Local are obligaţia principală de a aproba Planul de analiză şi acoperire a riscurilor, pentru unitatea administrativ-teritorială pe care o reprezintă, cât şi stabilirea resurselor necesare pentru aplicarea acestuia.

Planul de analiză şi acoperire a riscurilor, cuprinde riscurile potenţiale identificate la nivelul unităţilor administrativ - teritoriale, măsurile, acţiunile şi resursele necesare pentru managementul riscurilor respective.

Scopurile Planului de analizã şi acoperire a riscurilor sunt acelea de a asigura cunoaşterea, de către toţi factorii implicaţi, a sarcinilor şi atribuţiilor ce le revin premergător, pe timpul şi după apariţia unei situaţii de urgenţă, de a crea un cadru unitar şi coerent de acţiune pentru prevenirea şi gestionarea riscurilor generatoare de situaţii de urgenţă şi de a asigura un răspuns optim în caz de urgenţă, adecvat fiecărui tip de risc identificat.

Planul de Analiză şi Acoperire a Riscurilor se elaborează conform prevederilor Ordinului Ministrului Administratiei si Internelor nr. 132/2007, privind Metodologia de elaborare a Planului de Analiză şi Acoperire a Riscurilor generatoare de situaţii de urgenţă.

Controlul de stat în domeniul apărării împotriva incendiilor se exercită la nivel local, prin inspecţia de prevenire din cadrul Inspectoratului pentru situaţii de Urgenţă “Oltenia” al judeţului Dolj, în scopul aplicării unitare a prevederilor legale, potrivit competenţelor.

Autorităţile administraţiei publice locale asigură aplicarea măsurilor privind activităţile de apărare împotriva incendiilor, cuprinse în planurile de analiză şi acoperire a riscurilor, ce se întocmesc la nivelul localităţii.

Conform art. 4, alin. (2) din Legea nr. 307/2006 privind apărarea împotriva

incendiilor, republicată, cu modificările și completările ulterioare, Planurile de analiză şi acoperire a riscurilor se actualizează anual.

În anul 2026 au fost actualizate în Planul de Analiză şi Acoperire a Riscurilor, analiza riscurilor de incendiu, componenţa Comitetului local pentru situaţii de urgenţă, repartizarea populaţiei în municipiul Craiova şi altele.

Ţinând cont de cele expuse mai sus, fiind îndeplinite condiţiile de legalitate şi oportunitate, în temeiul art. 129, alin. 2, lit. d, alin. 7, lit. h, din Ordonanța de Urgență a Guvernului României nr. 57/2019 privind Codul administrativ, cu modificările și completările ulterioare, propunem Consiliului Local al Municipiului Craiova aprobarea Planului de Analiză şi Acoperire a Riscurilor pentru municipiul Craiova în anul 2026.

Întocmit,
Consilier, Bosun Mihai

Îmi asum responsabilitatea pentru fundamentarea, realitatea şi legalitatea întocmirii acestui act oficial

Data:
Semnătura:

Municipiul Craiova
Primăria Municipiului Craiova
Compartimentul Intern de Prevenire și Protecție
Nr. 342565 / 06.11.2026

Raport
privind aprobarea Planului de Analiză şi Acoperire a Riscurilor pentru municipiul Craiova în anul 2026

În conformitate cu prevederile art. 13 din Legea nr. 307/2006, privind apărarea împotriva incendiilor, republicată, cu modificările și completările ulterioare, Consiliului Local are obligaţia principală de a aproba Planul de analiză şi acoperire a riscurilor, pentru unitatea administrativ-teritorială pe care o reprezintă, cât şi stabilirea resurselor necesare pentru aplicarea acestuia.

Planul de analiză şi acoperire a riscurilor, cuprinde riscurile potenţiale identificate la nivelul unităţilor administrativ - teritoriale, măsurile, acţiunile şi resursele necesare pentru managementul riscurilor respective.

Scopurile Planului de analizã şi acoperire a riscurilor sunt acelea de a asigura cunoaşterea, de către toţi factorii implicaţi, a sarcinilor şi atribuţiilor ce le revin premergător, pe timpul şi după apariţia unei situaţii de urgenţă, de a crea un cadru unitar şi coerent de acţiune pentru prevenirea şi gestionarea riscurilor generatoare de situaţii de urgenţă şi de a asigura un răspuns optim în caz de urgenţă, adecvat fiecărui tip de risc identificat.

Planul de Analiză şi Acoperire a Riscurilor se elaborează conform prevederilor Ordinului Ministrului Administratiei si Internelor nr. 132/2007, privind Metodologia de elaborare a Planului de Analiză şi Acoperire a Riscurilor generatoare de situaţii de urgenţă.

Controlul de stat în domeniul apărării împotriva incendiilor se exercită la nivel local, prin inspecţia de prevenire din cadrul Inspectoratului pentru situaţii de Urgenţă “Oltenia” al judeţului Dolj, în scopul aplicării unitare a prevederilor legale, potrivit competenţelor.

Autorităţile administraţiei publice locale asigură aplicarea măsurilor privind activităţile de apărare împotriva incendiilor, cuprinse în planurile de analiză şi acoperire a riscurilor, ce se întocmesc la nivelul localităţii. Conform art. 4, alin. (2) din Legea nr. 307/2006 privind apărarea împotriva incendiilor, republicată, cu modificările și completările ulterioare, Planurile de analiză şi acoperire a riscurilor se actualizează anual.

În anul 2026 au fost actualizate în Planul de Analiză şi Acoperire a Riscurilor, analiza riscurilor de incendiu, componenţa Comitetului local pentru situaţii de urgenţă, repartizarea populaţiei în municipiul Craiova şi altele.

Ţinând cont de cele expuse mai sus, fiind îndeplinite condiţiile de legalitate şi oportunitate, în temeiul art. 129, alin. 2, lit. d, alin. 7, lit. h, din Ordonanța de Urgență a Guvernului României nr. 57/2019 privind Codul administrativ, cu modificările și completările ulterioare, propunem Consiliului Local al Municipiului Craiova aprobarea Planului de Analiză şi Acoperire a Riscurilor pentru municipiul Craiova în anul 2026, prevăzut în anexa la prezentul raport.

Întocmit,
Consilier, Bosun Mihai

Îmi asum responsabilitatea pentru fundamentarea, realitatea și legalitatea întocmirii acestui act oficial

Data:
Semnătura:

MUNICIPIUL CRAIOVA
PRIMĂRIA MUNICIPIULUI CRAIOVA
Direcţia Juridică, Asistenţă de Specialitate şi Contencios Administrativ
Nr. **347076/13.11.2026**

RAPORT DE AVIZARE

Având in vedere:

Raportul nr. **342565/06.11.2026** întocmit de Compartimentul Intern de Prevenire şi Protecţie, din cadrul aparatului de specialitate al primarului municipiului Craiova, privind aprobarea Planului de Analiză şi Acoperire a Riscurilor pentru Municipiul Craiova, în anul 2026;

În conformitate cu prevederile Secţiunii a 2-a din Legea nr. 307/2006 privind apărarea împotriva incendiilor, cu modificările şi completările ulterioare şi Ordinului Ministrului Administraţiei şi Internelor nr. 132/2007, privind Metodologia de elaborare a Planului de Analiză şi Acoperire a Riscurilor generatoare de situaţii de urgenţă;

In temeiul art. 155 alin.1 lit. d) coroborat cu alin. 5 lit. c), precum şi art.196 alin.1 lit. b) coroborat cu art. 129 alin. 2, lit. d şi alin. 7, lit. h din OUG nr. 57/2019 privind Codul administrativ, cu modificările şi completările ulterioare;

Potrivit Legii 514/2003, privind organizarea şi exercitarea profesiei de consilier juridic.

AVIZAM FAVORABIL

propunerea Compartimentul Intern de Prevenire şi Protecţie privind aprobarea Planului de Analiză şi Acoperire a Riscurilor pentru Municipiul Craiova, în anul 2026.

Director Executiv,
Ovidiu Mischianu
Îmi asum responsabilitatea privi litatea
si legalitatea în solidar cu intocr inscrisului
Data: 13.11.2026
Semnătura:

Întocmit,
cons. jur. Adela Predoi
Îmi asum responsabilitatea pentru fundamentarea,
realitatea şi legalitatea întocmirii acestui act oficial
Data: 13.11.2026
Semnătura

ANEXA Nr. 1

LISTA
AUTORITĂŢILOR ŞI FACTORILOR CARE AU RESPONSABILITĂŢI ÎN ANALIZA ŞI ACOPERIREA RISCURILOR

Nr crt	Denumire autoritate	Coordonate autoritate
1	Primăria Municipiului Craiova	Str. A. I. Cuza, nr. 7 Tel: 0251416235; 0251416236; 0251416237 Fax: 0215411561
2	Consiliul Local al municipiului Craiova	Str. A. I. Cuza, nr. 7 Tel: 0251416235; 0251416236; 0251416237 Fax: 0215411561
3	Instituţia Prefectului judeţului Dolj	Str. Calea Unirii, nr. 19 Tel: 0251414424; 0251414426, 0251413895, 0251416703; Fax: 0251.411.210
4	Consiliul Judeţean Dolj	Str. Olteț, nr. 4 Tel: 0251408200 Fax: 0251408241
5	Inspectoratul pentru Situaţii de Urgentă "Oltenia" al judeţului Dolj	Str. C.D. Fortunescu, nr.2; Tel: 0251510126; Fax: 0251510127
6	Inspectoratul de Poliţie al Judeţului Dolj	Str. Vulturi, nr.9; Tel: 0251407500; 0251598145
7	Inspectoratul de Jandarmi Judeţean ”Mihai Bravul” Dolj	Str. Alexandru Macedonski, nr. 7-9; Tel: 0251534972
8	Sistemul de Gospodărire a Apelor Dolj	Str. Pelendava, nr. 31; Tel: 0251587549; 0251587424 Fax: 0251587572.
9	Centrul Meteorologic Regional Oltenia	Str. Brestei, 3A; Tel/Fax: 0251411711;
10	Agenţia pentru Protecţia Mediului Dolj	Str. Petru Rareș, nr.1 Tel: 0251412616; 0351428037; Fax: 0251419035.
11	Direcţia de Sănătate Publică Dolj	Str. Tabaci, nr.1; Tel: 0251310067; Fax: 0251310071.
12	Direcţia Sanitară Veterinară şi pentru Siguranţa Alimentelor	Str. Fântâna Popova, nr.30; Tel: 0251428590; 0251425623; Fax: 0251427545;
13	Direcţia pentru Agricultură Dolj	Str. Brestei, nr. 21; Tel: 0251412571; Fax: 0251413400;
14	Secţia Drumuri Naţionale Craiova	Str. Pelendava, nr.23; Tel:0251482476; Fax:0251423954
15	S.C. Lucrări Drumuri şi Poduri	Str. Jiului, nr.10 Tel: 0251413046
16	Direcţia Silvică Dolj	Str. Iancu Jianu, nr.19 Tel: 0251597058

Nr crt	Denumire autoritate	Coordonate autoritate
17	Inspectoratul Regional în Construcţii Sud-Vest Oltenia	Str. Unirii, nr.7, Tel:0251411130 Fax:0251419358
18	Agenţia Naţională a Îmbunătăţirilor Funciare - FilialaTeritorială Dolj	Str. Mihai Eminescu, nr. 16, Şimnicu de Sus; Tel: 0251429927; Fax: 0251429184
19	C.N. Căi Ferate „CFR” - S.A. - Sucursala Regională de Căi Ferate Craiova	Str. Bd. Decebal, nr.5, Tel: 0251418193; Fax: 0251419073
20	Sucursala de Transport Feroviar de Călători	Str. Bd. Decebal, nr.5, Tel: 0251418177
21	SNTFM - Sucursala Marfă Craiova	Bd. Dinicu Golescu, nr. 38 Tel: 0251412492
22	Centru de Educare Canină	Str. Rovine, bl. C18, ap.2, Tel: 0251449104
23	Societatea Naţională de Cruce Roşie din România Filiala Dolj	Str. N. Titulescu, Bl. C3; Tel/Fax: 0251413338;

Anexa nr.2

Atribuţiile autoritãţilor şi responsabililor cuprinşi în PAAR

AUTORITATEA: ***Primăria municipiului Craiova***	
I.-GESTIONAREA RISCURILOR	
a.-monitorizarea permanentã a parametrilor meteo, seismici, de mediu, hidrografici, etc şi transmiterea datelor la autoritãţile competente;	*Primeşte şi analizează informaţiile de la structurile implicate în monitorizarea factorilor de risc.*
b.-controlul preventiv al autoritãţilor pe domenii de competenţã;	*Prin structurile proprii*
c.-informare preventivã a populaţiei asupra pericolelor specifice unitãţii administrativ teritoriale şi asupra comportamentului de adoptat în cazul manifestãrii unui pericol;	*În domeniul situaţiilor de urgenţă prin:* • *Sistem alarmare – Centrul Operativ cu activitate temporară*
d.-exerciţii şi aplicaţii;	*Conform Planului anual de pregătire în domeniul situaţiilor de urgenţă.*
II.-RESURSE NECESARE	
a.-monitorizarea permanentã a parametrilor meteo, seismici, de mediu, hidrografici, etc şi transmiterea datelor la autoritãţile competente;	*Aparatură de transmiterea şi prelucrarea datelor.*
b.-controlul preventiv pe domenii de competenţă;	*Mijloacele de transport proprii şi ale serviciilor deconcentrate din subordine*
c.-informare preventivã a populaţiei asupra pericolelor specifice unitãţii administrativ teritoriale şi asupra comportamentului de adoptat în cazul manifestãrii unui pericol;	*Prin materiale informative/documentare, rapoarte, pliante, mass-media, filme, conferinţe, simpozioane, afişe, campanii informative.*
d.-exerciţii şi aplicaţii;	*Conform Planului anual de pregătire în domeniul situaţiilor de urgenţă.*
III.-INTERVENŢIE	
a.-alarmare	*Dispune în funcţie de situaţie punerea în funcţiune a sistemului de înştiinţare-alarmare la nivel de municipiu prin Centrul operativ cu activitate temporară care asigură secretariatul tehnic permanent al C.L.S.U.*
b.-acţiuni de cãutare/salvare/descarcerare	*Coordonează activităţile de intervenţie ale structurilor organizatorice implicate în managementul situaţiilor de urgenţă*
c.-asistenţã medicalã	*Coordonează activităţile de intervenţie ale structurilor organizatorice implicate în acordarea asistenţei medicale pe timpul producerii unor situaţii de urgenţă.*
d.-acţiuni de îndepãrtare a manifestãrii pericolului produs	*Coordonează activităţile de înlăturare a efectelor produse în cazul unor situaţii de urgenţă*
e.-acţiuni de limitare a consecinţelor unui pericol	*Coordonează activităţile de intervenţie*

	pentru limitarea şi înlăturarea efectelor în cazul producerii unor situaţii de urgenţă.

AUTORITATEA: *Consiliul Local al municipiului Craiova*	
I.-GESTIONAREA RISCURILOR	
a.-monitorizarea permanentã a parametrilor meteo, seismici, de mediu, hidrografici, etc şi transmiterea datelor la autoritãţile competente;	*Primeşte şi analizează informaţiile primite de la structurile implicate în monitorizarea factorilor de risc.*
b.-controlul preventiv al autoritãţilor pe domenii de competenţã;	*Prin structurile proprii şi instituţiile/operatorii economici din subordine şi informează Comitetul Local pentru Situaţii de Urgenţă.*
c.-informare preventivã a populaţiei asupra pericolelor specifice unitãţii administrativ teritoriale şi asupra comportamentului de adoptat în cazul manifestãrii unui pericol;	*Prin realizarea în colaborare cu structurile managementului pentru situaţii de urgenţă a unor materiale informative/documentare, pliante, filme, conferinţe, simpozioane, afişe, campanii informative*,
d.-exerciţii şi aplicaţii;	*Participă*
II.-RESURSE NECESARE	
a.-monitorizarea permanentã a parametrilor meteo, seismici, de mediu, hidrografici, etc şi transmiterea datelor la autoritãţile competente;	*Aparatură de transmiterea şi prelucrarea datelor.*
b.-controlul preventiv al autoritãţilor pe domenii de competenţã;	*Mijloacele de transport proprii şi ale instituţiilor/operatorii economici din subordine*
c.-informare preventivã a populaţiei asupra pericolelor specifice unitãţii administrativ teritoriale şi asupra comportamentului de adoptat în cazul manifestãrii unui pericol;	*Prin susţinerea financiară a activităţilor de realizare a materialelor informative/documentare, rapoarte, pliante, mass-media, filme, conferinţe, simpozioane, afişe, campanii informative.*
d.-exerciţii şi aplicaţii;	*Mijloacele de transport proprii.*
III.-INTERVENŢIE	
a.-alarmare	
b.-acţiuni de cãutare/salvare/descarcerare	*Conduce activitatea instituţiilor şi operatorilor economici cu atribuţiuni în gestionarea unor tipuri de risc.*
c.-asistenţã medicalã	
d.-acţiuni de îndepãrtare a manifestãrii pericolului produs	*Participă la acţiunile de înlăturare a efectelor produse în cazul unor situaţii de urgenţă prin instituţiile şi operatorii economici din subordine.*
e.-acţiuni de limitare a consecinţelor unui pericol	*Participă la acţiunile de limitare a efectelor produse în cazul unor situaţii de urgenţă prin instituţiile şi operatorii economici din subordine.*

AUTORITATEA: *Instituţia Prefectului judeţului Dolj*	
I.-GESTIONAREA RISCURILOR	
a.-monitorizarea permanentã a parametrilor meteo, seismici, de mediu, hidrografici, etc şi transmiterea datelor la autoritãţile competente;	*Primeşte şi analizează informaţiile de la structurile implicate în monitorizarea factorilor de risc.*
b.-controlul preventiv al autoritãţilor pe domenii de competenţã;	*Prin structurile proprii şi serviciile deconcentrate din subordine şi informează Comitetul Naţional pentru Situaţii de Urgenţă.*
c.-informare preventivã a populaţiei asupra pericolelor specifice unitãţii administrativ teritoriale şi asupra comportamentului de adoptat în cazul manifestării unui pericol;	*În domeniul situaţiilor de urgenţă prin:* • *I.S.U. "OLTENIA" Dolj – Centrul Operaţional şi Inspecţia de Prevenire*
d.-exerciţii şi aplicaţii;	*Aprobă exerciţiile* *Conform Planului anual de pregătire în domeniul situaţiilor de urgenţă.*
II.-RESURSE NECESARE	
a.-monitorizarea permanentã a parametrilor meteo, seismici, de mediu, hidrografici, etc şi transmiterea datelor la autoritãţile competente;	*Aparatură de transmiterea şi prelucrarea datelor.*
b.-controlul preventiv al autoritãţilor pe domenii de competenţã;	*Mijloacele de transport proprii şi ale serviciilor deconcentrate din subordine*
c.-informare preventivã a populaţiei asupra pericolelor specifice unitãţii administrativ teritoriale şi asupra comportamentului de adoptat în cazul manifestării unui pericol;	*Prin materiale informative/documentare, rapoarte, pliante, mass-media, filme, conferinţe, simpozioane, afişe, campanii informative.*
d.-exerciţii şi aplicaţii;	*Conform Planului anual de pregătire în domeniul situaţiilor de urgenţă.*
III.-INTERVENŢIE	
a.-alarmare	*Dispune în funcţie de situaţie punerea în funcţiune a sistemului de înştiinţare-alarmare la nivel judeţ prin Centrul operaţional al I.S.U. care asigură secretariatul tehnic permanent al C.J.S.U.*
b.-acţiuni de cãutare/salvare/descarcerare	*Coordonează activităţile de intervenţie ale structurilor organizatorice implicate în managementul situaţiilor de urgenţă*
c.-asistenţã medicalã	*Coordonează activităţile de intervenţie ale structurilor organizatorice implicate în acordarea asistenţei medicale pe timpul producerii unor situaţii de urgenţă.*
d.-acţiuni de îndepãrtare a manifestării pericolului produs	*Coordonează activităţile de înlăturare a efectelor produse în cazul unor situaţii de urgenţă*
e.-acţiuni de limitare a consecinţelor unui pericol	*Coordonează activităţile de intervenţie pentru limitarea şi înlăturarea efectelor în*

	cazul producerii unor situaţii de urgenţă.

AUTORITATEA: *Consiliul judeţean Dolj*	
I.-GESTIONAREA RISCURILOR	
a.-monitorizarea permanentã a parametrilor meteo, seismici, de mediu, hidrografici, etc şi transmiterea datelor la autoritãţile competente;	*Primeşte şi analizează informaţiile primite de la structurile implicate în monitorizarea factorilor de risc.*
b.-controlul preventiv al autoritãţilor pe domenii de competenţã;	*Prin structurile proprii şi instituţiile/operatorii economici din subordine şi informează Comitetul Judeţean pentru Situaţii de Urgenţă.*
c.-informare preventivã a populaţiei asupra pericolelor specifice unitãţii administrativ teritoriale şi asupra comportamentului de adoptat în cazul manifestării unui pericol;	*Prin realizarea în colaborare cu structurile managementului pentru situaţii de urgenţă a unor materiale informative/documentare, pliante, filme, conferinţe, simpozioane, afişe, campanii informative*,
d.-exerciţii şi aplicaţii;	*Participă*
II.-RESURSE NECESARE	
a.-monitorizarea permanentã a parametrilor meteo, seismici, de mediu, hidrografici, etc şi transmiterea datelor la autoritãţile competente;	*Aparatură de transmiterea şi prelucrarea datelor.*
b.-controlul preventiv al autoritãţilor pe domenii de competenţã;	*Mijloacele de transport proprii şi ale instituţiilor/operatorii economici din subordine*
c.-informare preventivã a populaţiei asupra pericolelor specifice unitãţii administrativ teritoriale şi asupra comportamentului de adoptat în cazul manifestării unui pericol;	*Prin susţinerea financiară a activităţilor de realizare a materialelor informative/documentare, rapoarte, pliante, mass-media, filme, conferinţe, simpozioane, afişe, campanii informative.*
d.-exerciţii şi aplicaţii;	*Mijloacele de transport proprii.*
III.-INTERVENŢIE	
a.-alarmare	
b.-acţiuni de cãutare/salvare/descarcerare	*Conduce activitatea instituţiilor şi operatorilor economici cu atribuţiuni în gestionarea unor tipuri de risc.*
c.-asistenţã medicalã	
d.-acţiuni de îndepãrtare a manifestării pericolului produs	*Participă la acţiunile de înlăturare a efectelor produse în cazul unor situaţii de urgenţă prin instituţiile şi operatorii economici din subordine.*
e.-acţiuni de limitare a consecinţelor unui pericol	*Participă la acţiunile de limitare a efectelor produse în cazul unor situaţii de urgenţă prin instituţiile şi operatorii economici din subordine.*

AUTORITATEA: ***Inspectoratul pentru Situaţii de Urgenţă "Oltenia" al judeţului Dolj***	
I.-GESTIONAREA RISCURILOR	
a.-monitorizarea permanentã a parametrilor meteo, seismici, de mediu, hidrografici, etc şi transmiterea datelor la autoritãţile competente;	*Centrul Operaţional realizează monitorizarea prin subunităţile proprii şi instituţiile cu atribuţii în gestionarea tipurilor de risc specifice judeţului. Transmite rapoarte lunare şi operative către:* - *Instituţia Prefectului* - *Centrul Opreraţional Naţional*
b.-controlul preventiv al autoritãţilor pe domenii de competenţã;	*Inspecţia de Prevenire execută controale şi activităţi de prevenire în domeniul situaţiilor de urgenţă la unităţile administrativ-teritoriale, instituţiile publice şi operatorii economici de pe teritoriul judeţului, conform Planului anual de control.*
c.-informare preventivã a populaţiei asupra pericolelor specifice unitãţii administrativ teritoriale şi asupra comportamentului de adoptat în cazul manifestării unui pericol;	*I.S.U.* ***"Oltenia" al judeţului Dolj*** *organizează Ziua porţilor deschise.* *Inspecţia de Prevenire execută informarea populaţiei şi* a *salariaţilor în domeniul situaţiilor de urgenţă prin:* - *realizarea de materiale informative/ documentare, rapoarte, pliante, filme, afişe, campanii informative prin mass-media;* - *participarea la exerciţiile şi aplicaţiile organizate conform Planului anual de pregărire în domeniul situaţiilor de urgenţă;* - *organizează instructaje, instruiri,convocări cu personalul de specialitate cu atribuţiuni în domeniul situaţiilor de urgenţă.*
d.-exerciţii şi aplicaţii;	*Conform Planului anual de pregătire în domeniul situaţiilor de urgenţă.*
II.-RESURSE NECESARE	
a.-monitorizarea permanentã a parametrilor meteo, seismici, de mediu, hidrografici, etc şi transmiterea datelor la autoritãţile competente;	*Centrul Operaţional prin aparatura specifică de transmitere şi prelucrarea datelor amplasată la dispecerarat , prin aparatura specifică amplasată autospecialele de intervenţie de la subunităţile din teritoriu.*
b.-controlul preventiv al autoritãţilor pe domenii de competenţã;	*Mijloace de transport proprii.*
c.-informare preventivã a populaţiei asupra pericolelor specifice unitãţii administrativ teritoriale şi asupra comportamentului de adoptat în cazul manifestării unui pericol;	*Realizarea de materiale informative/ documentare, rapoarte, pliante, filme, afişe, campanii informative prin mass-media;*
d.-exerciţii şi aplicaţii;	*Conform Planului anual de pregătire în domeniul situaţiilor de urgenţă.*

III.-INTERVENŢIE	
a.-alarmare	*Transmite ordinul prefectului de punere în funcţiune a sistemului de înştiinţare-alarmare la nivel judeţ .*
b.-acţiuni de cãutare/salvare/descarcerare	*În funcţie de situaţie, intervine cu forţele şi mijloacele din dotare pentru cãutarea/salvarea/descarcerarea persoanelor afectate conform procedurilor de intervenţie pe tipuri de risc.*
c.-asistenţã medicalã	*În funcţie de situaţie, acordă asistenţă medicală de urgenţă prin S.M.U.R.D.*
d.-acţiuni de îndepãrtare a manifestãrii pericolului produs	*În funcţie de situaţie, intervine cu forţele şi mijloacele din dotare pentru înlăturarea efectelor generate de producerea unor situaţii de urgenţă, conform situaţiei creeate.*
e.-acţiuni de limitare a consecinţelor unui pericol	*În funcţie de situaţie, intervine cu forţele şi mijloacele din dotare pentru limitarea şi înlăturarea efectelor generate de producerea unor situaţii de urgenţă.*

AUTORITATEA: *Inspectoratul de Poliţie al judeţului Dolj*	
I.-GESTIONAREA RISCURILOR	
a.-monitorizarea permanentã a parametrilor meteo, seismici, de mediu, hidrografici, etc şi transmiterea datelor la autoritãţile competente;	*Prin dispecerat şi structurile subordonate, cu aparatura specifică pentru monitorizarea pericolelor şi riscurilor specifice şi ale efectelor negative ale acestora*
b.-controlul preventiv al autoritãţilor pe domenii de competenţã;	
c.-informare preventivã a populaţiei asupra pericolelor specifice unitãţii administrativ teritoriale şi asupra comportamentului de adoptat în cazul manifestãrii unui pericol;	*La solicitarea C.J.S.U. în domeniul situaţiilor de urgenţă.*
d.-exerciţii şi aplicaţii;	*participă*
II.-RESURSE NECESARE	
a.-monitorizarea permanentã a parametrilor meteo, seismici, de mediu, hidrografici, etc şi transmiterea datelor la autoritãţile competente;	*aparaturã/echipamente şi mijloacele din dotare*
b.-controlul preventiv al autoritãţilor pe domenii de competenţã;	
c.-informare preventivã a populaţiei asupra pericolelor specifice unitãţii administrativ teritoriale şi asupra comportamentului de adoptat în cazul manifestãrii unui pericol;	*asigură transmiterea către populaţie a informaţiilor*
d.-exerciţii şi aplicaţii;	*mijloacele din dotare*
III.-INTERVENŢIE	
a.-alarmare	*asigură transmiterea semnalelor de alarmare către populaţie.*
b.-acţiuni de cãutare/salvare/descarcerare	*În funcţie de situaţie, intervine cu forţele şi mijloacele din dotare pentru cãutarea/salvarea/descarcerarea persoanelor afectate conform procedurilor de intervenţie pe tipuri de risc.*
c.-asistenţã medicalã	*Acordă primul ajutor până la sosirea formaţiunilor specializate.*
d.-acţiuni de îndepãrtare a manifestãrii pericolului produs	*În funcţie de situaţie, intervine cu forţele şi mijloacele din dotare pentru înlăturarea efectelor generate de producerea unor situaţii de urgenţă, conform situaţiei creeate.*
e.-acţiuni de limitare a consecinţelor unui pericol	*În funcţie de situaţie, intervine cu forţele şi mijloacele din dotare pentru limitarea şi înlăturarea efectelor generate de producerea unor situaţii de urgenţă.*

AUTORITATEA: *Inspectoratul de jandarmi judeţean Dolj*	
I.-GESTIONAREA RISCURILOR	
a.-monitorizarea permanentã a parametrilor meteo, seismici, de mediu, hidrografici, etc şi transmiterea datelor la autoritãţile competente;	
b.-controlul preventiv al autoritãţilor pe domenii de competenţã;	
c.-informare preventivã a populaţiei asupra pericolelor specifice unitãţii administrativ teritoriale şi asupra comportamentului de adoptat în cazul manifestãrii unui pericol;	*La solicitarea C.J.S.U. în domeniul situaţiilor de urgenţă.*
d.-exerciţii şi aplicaţii;	*participă*
II.-RESURSE NECESARE	
a.-monitorizarea permanentã a parametrilor meteo, seismici, de mediu, hidrografici, etc şi transmiterea datelor la autoritãţile competente;	
b.-controlul preventiv al autoritãţilor pe domenii de competenţã;	
c.-informare preventivã a populaţiei asupra pericolelor specifice unitãţii administrativ teritoriale şi asupra comportamentului de adoptat în cazul manifestãrii unui pericol;	*asigură transmiterea către populaţie a informaţiilor*
d.-exerciţii şi aplicaţii;	*mijloacele din dotare*
III.-INTERVENŢIE	
a.-alarmare	*asigură transmiterea semnalelor de alarmare către populaţie.*
b.-acţiuni de cãutare/salvare/descarcerare	*În funcţie de situaţie, intervine cu forţele şi mijloacele din dotare pentru cãutarea/salvarea/descarcerarea persoanelor afectate conform procedurilor de intervenţie pe tipuri de risc.*
c.-asistenţã medicalã	*Acordă primul ajutor până la sosirea formaţiunilor specializate.*
d.-acţiuni de îndepãrtare a manifestãrii pericolului produs	*În funcţie de situaţie, intervine cu forţele şi mijloacele din dotare pentru înlăturarea efectelor generate de producerea unor situaţii de urgenţă, conform situaţiei creeate.*
e.-acţiuni de limitare a consecinţelor unui pericol	*În funcţie de situaţie, intervine cu forţele şi mijloacele din dotare pentru limitarea şi înlăturarea efectelor generate de producerea unor situaţii de urgenţă.*

AUTORITATEA: *Sistemul de Gospodărire a Apelor Dolj*	
I. GESTIONAREA RISCURILOR	
a. monitorizează permanent parametrii hidrografici şi transmite datele la dispeceratul D.A. Jiu şi, dupa caz, la Comitetele Locale de Aparare Împotriva Inundaţiilor constituite la nivel de primarii.	- *monitorizează permanent situaţia hidrografică din judeţul Dolj, revărsări ale apei peste maluri, curgeri de pe versanţi, ape provenite din barări naturale (zapoare) sau artificiale, colmatări cu material adus de ape, prabuşiri de maluri, alunecări de teren, diguri de apărare împotriva inundaţiilor, canale, prize de apă şi alte lucrări specifice, precum şi infrastructura sistemelor de veghe hidrologică şi hidrogeologică şi informează asupra atingerii valorilor critice D.A. Jiu şi Comitetele locale pentru situaţii de urgenţă.*
b. controlează obiectivele cadastrale şi primăriile din judeţ	- *controale la obiectivele cadastrale din patrimoniu, pentru verificarea stării acestora;* - *controale la balastiere pentru verificarea respectării parametrilor din autorizaţia de funcţionare;* - *controale privind starea de salubritate a albiilor râurilor;* - *controale la construcţiile hidrotehnice privind comportarea în timp a acestora precum şi a mecanismelor de acţionare aferente barajelor;* - *controale la primăriile din judeţ pe linia respectării Planurilor Locale de Apărare Împotriva Inundaţiilor;*
c. efectuează exerciţii de simulare	- *efectuează anual exerciţii de simulare la inundaţii împreuna cu Prefectura Dolj, ISU Dolj şi Comitetele locale pentru situaţii de urgenţă.*
II. RESURSE NECESARE	
a. monitorizarea permanentă a parametrilor hidrografici privind condiţiile de formare a viiturilor, modul de manifestare a acestora precum şi modul de funcţionare a sistemului informaţional hidrometeorologic.	- *staţii hidrometrice şi mire locale (amplasate pe principalele cursuri de apă din jud. Dolj), posturi pluviometrice precum şi personal de observare.*
b. exerciţii şi aplicaţii	- *materialele şi echipamentele prevăzute în Planurile Locale de Apărare Împotriva Inundaţiilor.*
III. INTERVENŢIE	
c. acţiuni de limitare a consecinţelor unui pericol	- *activităţi specifice întreprinse cu maşini, utilaje şi forţă umană, prevăzute în Planul local de apărare împotriva inundaţiilor.*

AUTORITATEA: *Centrul meteorologic regional Oltenia*	
I. GESTIONAREA RISCURILOR	
a) – monitorizarea permanentă a parametrilor meteo, seismici, de mediu, hodrologici, etc. şi transmiterea datelor la autorităţile competente;	Temperaturi aer(24h), temperaturaă sol (din 6h în 6h); precipitaţii lichede – solide (vara – staţii automate orar, staţii clasice 3h ; iarna staţii automate şi clasice la 3 h); umezeală (24h); presiunea (24h); vântul (24h); nebulozitatea (24h); fenomene (24h); tensiunea vaporilor de apă (24h); deficitul de saturaţie (24h); fenomene meteo periculoase (avertizări, agravări, meteor roşu , ameliorări când este cazul); stratul de zăpadă (din 6h în 6h); densitatea şi echivalentul stratului de zăpadă (în zilele de 5,10,15,20 şi ultima zi alunii); durata de strălucire a Soarelui (24h); observaţii actinometrice (radiaţia solară directă, difuză, globală, ora 00, 06, 12, 15, 18 la staţia meteo Craiova).
b) – controlul preventiv al autorităţilor pe domenii de competenţă;	
c) – informarea preventivă a populaţiei asupra pericolelor specifice unităţii sdministrativ teritoriale şi asupra comportamentului de adoptat în cazul manifestării unui pericol.	Meteorologie: zilnic, diagnoze şi prognoze meteorologice; când este cazul, avertizări de scurtă durată şi imediate ale fenomenelor meteorologice periculoase;
d) – exerciţii şi aplicaţii.	
II. RESURSE NECESARE	
a) – monitorizarea permanentă a parametrilor meteo, seismici, de mediu, hidrografici, etc. şi transmiterea datelor la autorităţile competente;	Aparatura automată (senzori, majoritatea parametrilor) şi clasică (aparate cu citire directă: termometre ordinar, maximă, minimă aer şi sol, hidrometru, pluviometru, barometru, giruiete, chiciurometru – aparate înregistratoare hodrograf, termograf, pluviograf, barograf, haliograf). **Staţii automate** : **Bechet** (Latitudine 43°47′- Longitudine 23°56′, Altitudine 36m), **Calafat**(Latitudine 43°59′ - Longitudine 22°56′, Altitudine 61 m), **Craiova** (Latitudine 44°18′ - Longitudine 23°52′, Altitudine 192 m), **Staţii clasice**: Băileşti (Latitudine 44°01′ - Longitudine 23°19′, Altitudine 57 m)
b) – controlul preventiv al autorităţilor pe domenii de competenţă;	Materiale /echipamente necesare
c) – informare preventivă a populaţiei asupra pericolelor specifice unităţii, administrativ teritoriale şi asupra comportamentului de adoptat în cazul manifestării unui pericol	Radar meteorologic, terminale specializate pentru prognoza vremii imediată şi de scurtă durată, aparatură de comunicaţii.
d) – exerciţii şi aplicaţii;	Materiale /echipamente necesare; loc de desfăşurare
III. INTERVENŢIE	

a) – alarmare	
b) – acţiuni de căutare/salvare/descarcerare	
c) – asistenţă medicală	
d) – acţiuni de îndepărtare a manifestării pericolului produs	
e) – acţiuni limitarea consecinţelor unui pericol	

AUTORITATEA: *Agenţia pentru protecţia mediului Dolj*	
1. GESTIONAREA RISCURILOR	
a) – monitorizarea permanentă a parametrilor meteo, seismici, de mediu, hodrologici, etc. şi transmiterea datelor la autorităţile competente;	*- Monitorizarea calităţii aerului în aglomerarea Craiova (indicatori : NC, NC2;NOx; SO2; PM10; PM2.5; CC, Benzen, Toluen);* *- La atingerea valorilor critice se informează , ANPM, GNM – CJ Dolj, DSP, Instituţia Prefectului* *- Măsurători radioactive;* *- Sistem automat de monitorizare a debitului de doză, 15 detectori, zona Oltenia;* *- (ß global) – zilnic ;* *- Măsurători Gamma spectrometrie pe probe recoltate zilnic (aerosol, sol, vegetaţie, depuneri, apă) – lunar;* *- La atingerea valorilor critice se informează: LNRM Bucureşti, CNCAN, MAI, ISU Dolj.*
b) – controlul preventiv al autorităţilor pe domenii de competenţă;	
c) – informarea preventivă a populaţiei asupra pericolelor specifice unităţii administrativ teritoriale şi asupra comportamentului de adoptat în cazul manifestării unui pericol.	
d) – exerciţii şi aplicaţii.	*Radioactivitate – ANPM* *SEVESO ISU Dolj* *Inundaţii, fenomene naturale – D.A. JIU*
II. RESURSE NECESARE	
a) – monitorizarea permanentă a parametrilor meteo, seismici, de mediu, hidrografici, etc. şi transmiterea datelor la autorităţile competente;	➢ *5 staţii automate de monitorizarea calităţii aerului, cu dotare identică, amplasate în următoarele locaţii:* - *DJ1 – Piaţa Centrală;* - *DJ2 – Primărie;* - *DJ3 – Billa;* - *DJ4 – Isalniţa;* - *DJ5 – Breasta* ➢ *Staţie de supraveghere a radioactivităţii mediului, amplasate în următoarele locaţii:* - *Craiova;* - *Bechet.* ➢ *Autolaborator emisii + imisii.*
b) controlul preventiv al autorităţilor pe domenii de competenţă;	
c) – informare preventivă a populaţiei asupra pericolelor specifice unităţii, administrativ teritoriale şi asupra comportamentului de adoptat	

în cazul manifestării unui pericol	
d) – exerciţii şi aplicaţii;	➢ *Radioactivitate – monitorizare 24 ore/ 24/ 5+1 persoane;* ➢ *SEVESO – colectiv specializat APM Dolj/Autorizori/2 persoane* *Inundaţii, fenomene naturtale – laborator fond/ 5 persoane*
III. INTERVENŢIE	
a) – alarmare	*După preluarea informaţiei privind evenimentul de mediu se poate acţiona în 3-4 ore.*
b) – acţiuni de căutare/salvare/descarcerare	
c) – asistenţă medicală	
d) – acţiuni de îndepărtare a manifestării pericolului produs	
e) – acţiuni limitarea consecinţelor unui pericol	

AUTORITATEA: *Direcţia de sănătate publică Dolj*	
I.-GESTIONAREA RISCURILOR	
a.-monitorizarea permanentã a parametrilor meteo, seismici, de mediu, hidrografici, etc şi transmiterea datelor la autoritãţile competente;	*premanent tipurile de risc specifice*
b.-controlul preventiv al autoritãţilor pe domenii de competenţã;	*permanent prin personalul de specialitate în domeniul prevenirii epidemiilor*
c.-informare preventivã a populaţiei asupra pericolelor specifice unitãţii administrativ teritoriale şi asupra comportamentului de adoptat în cazul manifestãrii unui pericol;	*permanent în domeniul riscurilor gestionate*
d.-exerciţii şi aplicaţii;	*participă*
II.-RESURSE NECESARE	
a.-monitorizarea permanentã a parametrilor meteo, seismici, de mediu, hidrografici, etc şi transmiterea datelor la autoritãţile competente;	*aparaturã/echipamente şi mijloacele din dotare*
b.-controlul preventiv al autoritãţilor pe domenii de competenţã;	*aparaturã/echipamente şi mijloacele din dotare*
c.-informare preventivã a populaţiei asupra pericolelor specifice unitãţii administrativ teritoriale şi asupra comportamentului de adoptat în cazul manifestãrii unui pericol;	*materiale informative, pliante, mass-media, afişe, campanii informative.*
d.-exerciţii şi aplicaţii;	*mijloacele din dotare*
III.-INTERVENŢIE	
a.-alarmare	
b.-acţiuni de cãutare/salvare/descarcerare	
c.-asistenţã medicalã	*Prin mijloacele tehnice la dispoziţie asigură activitatea de asistenţă medicală în situaţii de urgenţă.*
d.-acţiuni de îndepãrtare a manifestãrii pericolului produs	*În funcţie de situaţie, intervine cu forţele şi mijloacele din dotare pentru înlăturarea efectelor generate de producerea unor situaţii de urgenţă (epidemii).*
e.-acţiuni de limitare a consecinţelor unui pericol	*În funcţie de situaţie, intervine cu forţele şi mijloacele din dotare pentru limitarea şi înlăturarea efectelor generate de producerea unor situaţii de urgenţă (epidemii).*

AUTORITATEA: *Direcţia sanitar veterinară şi pentru siguranţa alimentelor*	
I. GESTIONAREA RISCURILOR	
a. monitorizarea permanentã a parametrilor meteo, seismici, de mediu, hidrografici, etc şi transmiterea datelor la autoritãţile competente;	*nu este cazul*
b. controlul preventiv al autoritãţilor pe domenii de competenţã;	*nu este cazul*
c. informare preventivã a populaţiei asupra pericolelor specifice unitãţii administrativ teritoriale şi asupra comportamentului de adoptat în cazul manifestãrii unui pericol;	*nu este cazul*
d. exerciţii şi aplicaţii;	*nu este cazul*
II. RESURSE NECESARE	
a. monitorizarea permanentã a parametrilor meteo, seismici, de mediu, hidrografici, etc şi transmiterea datelor la autoritãţile competente;	*nu este cazul*
b. controlul preventiv al autoritãţilor pe domenii de competenţã;	*nu este cazul*
c. informare preventivã a populaţiei asupra pericolelor specifice unitãţii administrativ teritoriale şi asupra comportamentului de adoptat în cazul manifestãrii unui pericol;	*nu este cazul*
d. exerciţii şi aplicaţii;	*nu este cazul*
III. INTERVENŢIE	
a. alarmare	*Alarmare telefonică imediată*
b. acţiuni de salvare/evacuare	*nu este cazul*
c. asistenţã medicalã	*Asistenţa medicală veterinară efective de animale şi păsări din zonă. Timpul de intrare în acţiune 24 de ore.*
d. acţiuni de îndepãrtare a manifestãrii pericolului produs	*Măsuri de dezinfecţie, monitorizare, acţiuni distrugere cadavre* *1- autospecială pentru dezinfecţie – marca Dacia* *20 – atomizoare prtabile pentru dezinfecţie* *Timp de intrare în acţiune 24 de ore.*
e. acţiuni de limitare a consecinţelor unui pericol	*Măsuri de carantină profilactică cu rol de supraveghere şi impunere masuri de interdicţie precum şi informare a populaţiei.* *Timp de intrare în acţiune 24 de ore.*

AUTORITATEA: *Direcţia pentru agricultură Dolj*	
I.-GESTIONAREA RISCURILOR	
a.-monitorizarea permanentã a parametrilor meteo, seismici, de mediu, hidrografici, etc şi transmiterea datelor la autoritãţile competente;	*premanent tipurile de risc specifice*
b.-controlul preventiv al autoritãţilor pe domenii de competenţã;	*permanent prin personalul de specialitate în domeniul prevenirii epizootii.*
c.-informare preventivã a populaţiei asupra pericolelor specifice unitãţii administrativ teritoriale şi asupra comportamentului de adoptat în cazul manifestãrii unui pericol;	*permanent în domeniul riscurilor gestionate*
d.-exerciţii şi aplicaţii;	*participă*
II.-RESURSE NECESARE	
a.-monitorizarea permanentã a parametrilor meteo, seismici, de mediu, hidrografici, etc şi transmiterea datelor la autoritãţile competente;	*aparaturã/echipamente şi mijloacele din dotare*
b.-controlul preventiv al autoritãţilor pe domenii de competenţã;	*aparaturã/echipamente şi mijloacele din dotare*
c.-informare preventivã a populaţiei asupra pericolelor specifice unitãţii administrativ teritoriale şi asupra comportamentului de adoptat în cazul manifestãrii unui pericol;	*materiale informative, pliante, mass-media, afişe, campanii informative.*
d.-exerciţii şi aplicaţii;	*mijloacele din dotare*
III.-INTERVENŢIE	
a.-alarmare	
b.-acţiuni de cãutare/salvare/descarcerare	
c.-asistenţã medicalã	
d.-acţiuni de îndepãrtare a manifestãrii pericolului produs	*În funcţie de situaţie, intervine cu forţele şi mijloacele din dotare pentru înlăturarea efectelor generate de producerea unor situaţii de urgenţă .*
e.-acţiuni de limitare a consecinţelor unui pericol	*În funcţie de situaţie, intervine cu forţele şi mijloacele din dotare pentru limitarea şi înlăturarea efectelor generate de producerea unor situaţii de urgenţă.*

AUTORITATEA: *Secţia drumuri naţionale Craiova*	
I.-GESTIONAREA RISCURILOR	
a.-monitorizarea permanentã a parametrilor meteo, seismici, de mediu, hidrografici, etc şi transmiterea datelor la autoritãţile competente;	*premanent tipurile de risc specifice*
b.-controlul preventiv al autoritãţilor pe domenii de competenţã;	*permanent prin personalul de specialitate în domeniul asigurării viabilităţii drumurilor.*
c.-informare preventivã a populaţiei asupra pericolelor specifice unitãţii administrativ teritoriale şi asupra comportamentului de adoptat în cazul manifestãrii unui pericol;	*permanent în domeniul riscurilor gestionate*
d.-exerciţii şi aplicaţii;	*participă*
II.-RESURSE NECESARE	
a.-monitorizarea permanentã a parametrilor meteo, seismici, de mediu, hidrografici, etc şi transmiterea datelor la autoritãţile competente;	*aparaturã/echipamente şi mijloacele din dotare*
b.-controlul preventiv al autoritãţilor pe domenii de competenţã;	*aparaturã/echipamente şi mijloacele din dotare*
c.-informare preventivã a populaţiei asupra pericolelor specifice unitãţii administrativ teritoriale şi asupra comportamentului de adoptat în cazul manifestãrii unui pericol;	*materiale informative, mass-media.*
d.-exerciţii şi aplicaţii;	*mijloacele din dotare*
III.-INTERVENŢIE	
a.-alarmare	
b.-acţiuni de cãutare/salvare/descarcerare	
c.-asistenţã medicalã	
d.-acţiuni de îndepãrtare a manifestării pericolului produs	*În funcţie de situaţie, intervine cu forţele şi mijloacele din dotare pentru înlăturarea efectelor generate de producerea unor situaţii de urgenţă .*
e.-acţiuni de limitare a consecinţelor unui pericol	*În funcţie de situaţie, intervine cu forţele şi mijloacele din dotare pentru limitarea şi înlăturarea efectelor generate de producerea unor situaţii de urgenţă.*

AUTORITATEA: *S.C. Lucrări drumuri şi poduri*	
I.-GESTIONAREA RISCURILOR	
a.-monitorizarea permanentã a parametrilor meteo, seismici, de mediu, hidrografici, etc şi transmiterea datelor la autoritãţile competente;	*premanent tipurile de risc specifice*
b.-controlul preventiv al autoritãţilor pe domenii de competenţã;	*permanent prin personalul de specialitate în domeniul asigurării viabilităţii drumurilor.*
c.-informare preventivã a populaţiei asupra pericolelor specifice unitãţii administrativ teritoriale şi asupra comportamentului de adoptat în cazul manifestãrii unui pericol;	*permanent în domeniul riscurilor gestionate*
d.-exerciţii şi aplicaţii;	*participă*
II.-RESURSE NECESARE	
a.-monitorizarea permanentã a parametrilor meteo, seismici, de mediu, hidrografici, etc şi transmiterea datelor la autoritãţile competente;	*aparaturã/echipamente şi mijloacele din dotare*
b.-controlul preventiv al autoritãţilor pe domenii de competenţã;	*aparaturã/echipamente şi mijloacele din dotare*
c.-informare preventivã a populaţiei asupra pericolelor specifice unitãţii administrativ teritoriale şi asupra comportamentului de adoptat în cazul manifestãrii unui pericol;	*materiale informative, mass-media.*
d.-exerciţii şi aplicaţii;	*mijloacele din dotare*
III.-INTERVENŢIE	
a.-alarmare	
b.-acţiuni de cãutare/salvare/descarcerare	
c.-asistenţã medicalã	
d.-acţiuni de îndepãrtare a manifestării pericolului produs	*În funcţie de situaţie, intervine cu forţele şi mijloacele din dotare pentru înlăturarea efectelor generate de producerea unor situaţii de urgenţă .*
e.-acţiuni de limitare a consecinţelor unui pericol	*În funcţie de situaţie, intervine cu forţele şi mijloacele din dotare pentru limitarea şi înlăturarea efectelor generate de producerea unor situaţii de urgenţă.*

AUTORITATEA: *Direcţia silvică Dolj*	
I. GESTIONAREA RISCURILOR	
a. monitorizarea permanentã a parametrilor meteo, seismici, de mediu, hidrografici, etc şi transmiterea datelor la autoritãţile competente;	*Incendii la fondul forestier.* *Seceta.* *Căderi de grindină.* *Invazii de dăunători.* *Inundaţii.* *Alte fenomene meteorologice periculoase: ploi torenţiale, poduri de gheaţă, îngheţ, furtuni, etc..* *Semnalarea riscurilor existente de către personalul de teren prin rapoarte de semnalare, intervenţia imediată cu mijloace existente pentru limitarea pagubelor, anunţarea organelor competente de la ISU Dolj, a primăriilor, a poliţiei locale şi a conducerii ocolului silvic pentru intervenţii în vederea limitării pagubelor, apoi întocmirea documentelor şi evaluarea pagubelor.*
b. controlul preventiv al autoritãţilor pe domenii de competenţã;	*Verificarea fenomenelor semnalate de către organele competente şi încheierea documentelor legale.*
c. informare preventivã a populaţiei asupra pericolelor specifice unitãţii administrativ teritoriale şi asupra comportamentului de adoptat în cazul manifestării unui pericol;	*Informarea primăriilor locale în vederea acţionării* *proprietarilor de păduri în cazul unor incendii în fondul forestier privat neadministrat, a cetăţenilor sau a firmelor care desfăşoară activităţi în fondul forestier proprietate publică în cazul manifestării incendiilor de pădure sau a altor factori dăunători, în vederea evitării sau limitării pagubelor.*
d. exerciţii şi aplicaţii;	*Anual se organizează aplicaţii practice sub conducerea ISU Dolj cu participarea tuturor forţelor şi mijloacelor ce participă la stingerea incendiilor de pădure.* *Exerciţii se fac semestrial de către fiecare ocol silvic la nivel de district silvic în vedera intervenţiilor în caz de incendiu în fondul forestier.*
II. RESURSE NECESARE	
a. monitorizarea permanentã a parametrilor meteo, seismici, de mediu, hidrografici, etc şi transmiterea datelor la autoritãţile competente;	*Se execută de personalul de teren şi de la birou care are sarcini prin fişa postului de la nivelul ocolului silvic, în raza sa de competenţă.* *Se întocmesc documente prevăzute de actele normative în vigoare începând de la raportele de semnalare şi până la evaluarea pagubelelor produse.*

b. controlul preventiv al autoritãţilor pe domenii de competenţã;	*Se execută de autorităţile de stat competente*
c. informare preventivã a populaţiei asupra pericolelor specifice unităţii administrativ teritoriale şi asupra comportamentului de adoptat în cazul manifestării unui pericol;	*Se face prin afişare la primăriile locale şi prin mijloace mass-media de către personalul silvic abilitat în acest sens.* *Personalul de teren supraveghează permanent zona calamitată şi ia măsuri specifice de prevenţie, în funcţie de factorul vătămător.*
d. exerciţii şi aplicaţii;	*Se fac cu personalul silvic cu sarcini de pază a fondului forestier de către şefii de ocoale şi conducerea direcţiei sau de personalul desemnat prin ordinsau decizii de către aceştia.*
III. INTERVENŢIE	
a. alarmare	*Personalul de teren în raza sa de competenţă, prin telefoanele mobile din dotare, alarmează conducerea ocolului, ISU Dolj, organele puterii locale, poliţia locală şi trece la limitarea fenomenului ce se manifestă.*
b.	
c. acţiuni de salvare/evacuare	*Se constituie echipe de căutare – salvare care parcurg zona calamitată sau zonă învecinată pentru acţiune imediată din personalul de teren până la sosirea personalului specializat în astfel de acţiuni.* *Se verifică zona cuprinsă de incendiu sau în zona manifestării fenomenelor meteorologice periculoase dacă există oameni sau animale aflate în pericol, se înlătură arborii periculoşi sau alte pericole potenţiale.*
d. asistenţã medicalã	*Se anunţă la 112 dacă există persoane accidentate sau în pericol de a se accidenta sau în pericol de înnec.*
e. acţiuni de îndepãrtare a manifestării pericolului produs	*Dacă se manifestă un incendiu de pădure se înconjoară zona cu o fâşie arată şi apoi se acţionează de personalul de teren cu dotarea de la pichetul de incendiu şi cu personalul din grupa de sprijin pe care îl mobilzează, trece la stingerea incendiului cu bătătoarele de foc sau cu alte mijloace din dotare. Pentru celelalte pericole se acţionează în limita posibilităţilor, fără a pune în pericol viaţa oamenilor.*
f. acţiuni de limitare a consecinţelor unui pericol	*În vederea limitării pagubelor din incendii de pădure se va ara liniile parcelare, se vor*

	înştiinţa persoanele fizice şi juridice care deţin suprafeţe agricole potenţial surse de incendiu cum ar păşunile, miriştile pentru a trasa o fâşie arată la limita fondului forestier naţional pentru a delimita un eventual incendiu la mirişti, păşuni etc., de propagare în fondul forestier. *Evacuarea persoanelor, animalelor şi a bunurilor materiale mobile din zona afectată de calamitate.* *În cazul unui incendiu de coronament doborârea arborilor cu mijloace mecanice contra propagării incendiului.* *În cazul bălţirii apei în suprafeţe ale pepinierelor evacuarea apei cu motopompe sau unde există posibilitate prin şanţuri de evacuare.* *În cazul fenomenului de secetă se verifică, se repară sistemele de irigaţii de la pepinierele silvice şi se pun în funcţiune pe perioada de manifestare.* *Se protejează plantele sensibile la caniculă cu umbrare până la lignificare.*

AUTORITATEA: *Direcţia judeţeană control în construcţii Dolj*	
I. GESTIONAREA RISCURILOR	
a. monitorizarea permanentã a parametrilor meteo, seismici, de mediu, hidrografici, etc şi transmiterea datelor la autoritãţile competente;	*Se măsoară parametrii seismici, inundaţii, alunecări de teren.* *Se informează Inspectoratul de Stat în Construcţii .* *Structura raportului de informare cuprinde date privind locul, data producerii, deficienţe constatate şi măsuri dispuse proprietarilor, administartorilor, utilizatorilor după caz.*
b. controlul preventiv al autoritãţilor pe domenii de competenţã;	*nu este cazul*
c. informare preventivã a populaţiei asupra pericolelor specifice unitãţii administrativ teritoriale şi asupra comportamentului de adoptat în cazul manifestãrii unui pericol;	*Inspectorat de Stat în Construcţii – prin apariţii televizate sau prin comunicate pe site ISC ori mijloace mass-media.*
d. exerciţii şi aplicaţii;	*nu este cazul*
II. RESURSE NECESARE	
a. monitorizarea permanentã a parametrilor meteo, seismici, de mediu, hidrografici, etc şi transmiterea datelor la autoritãţile competente;	*nu este cazul*
b. controlul preventiv al autoritãţilor pe domenii de competenţã;	*nu este cazul*
c. informare preventivã a populaţiei asupra pericolelor specifice unitãţii administrativ teritoriale şi asupra comportamentului de adoptat în cazul manifestãrii unui pericol;	*nu este cazul*
d. exerciţii şi aplicaţii;	*nu este cazul*
III. INTERVENŢIE	
a. alarmare	*nu este cazul*
b. acţiuni de salvare/evacuare	*nu este cazul*
c. asistenţã medicalã	*nu este cazul*
d. acţiuni de îndepãrtare a manifestãrii pericolului produs	*nu este cazul*
e. acţiuni de limitare a consecinţelor unui pericol	*Împreună cu Inspectoratul pentru Situaţii de Urgenţă conform atribuţiilor centrul operativ la nivelul Direcţiei Judeţene de Control în Contrucţii Dolj, în cel mai scurt timp.*

AUTORITATEA: *Administraţia naţională a îmbunătăţirilor funciare / Filiala teritorială Dunăre Jiu*	
I.-GESTIONAREA RISCURILOR	
a.- monitorizarea permanentă a parametrilor meteo, seismici, de mediu, hidrografici, etc. şi transmiterea datelor la autorităţile competente;	*- domeniu de activitate – apărarea împotriva inundaţiilor* *compartimentul inundaţii,poduri şi baraje de gheaţă pe apă sau accidente la construcţii hidrotehnice din administrare.* *- monitorizează nivelele fluviului Dunărea in fazele I , II , III de apărare – comportamentul digurilor de apărare în incintele îindiguite la Dunăre.* *- monitorizarea nivelelor lacului din barajul Fîntînele şi a viiturilor râului Desnăţui in fazele I , II , III, de apărare* *- se informează Grupul de Suport Tehnic inundaţii,fenomene meteorologice periculoase, accidente la construcţiile hidrotehnice – Sistem de Gospodărirea a Apelor – Inspectoratul pentru Situaţii de Urgenţă „Oltenia„ Dolj*
b.- controlul preventiv al autorităţilor pe domenii de competenţă;	-
c.- informare preventivă a populaţiei asupra pericolelor specifice unităţii administrativ teritoriale şi asupra comportamentului de adoptat in cazul manifestării unui pericol;	-
d.- exerciţii şi aplicaţii;	*Direcţia Apelor Jiu , Sistemul de Gospodărire a Apelor – Inspectoratul pentru Situaţii de Urgenţă „Oltenia„ Dolj – apărare impotriva inundaţiilor din doi in doi ani.*
II.- RESURSE NECESARE	
a.- monitorizarea permanentă a parametrilor meteo, seismici, de mediu, hidrografici, etc. şi transmiterea datelor la autorităţile competente;	*-materiale,aparatură,mijloacele pentru apărare impotriva inundaţiilor,precum şi formaţiile de intervenţii operative sunt conforme cu: O.G.nr.638/420/11.05.2005 a Regulamentului de apărare împotriva inundaţiilor,fenomenelor meteorologice periculoase şi accidentelor la construcţii hidrotehnice şi a planurilor de apărare împotriva inundaţiilor.* *-stocul de materiale şi aparatura necesare in intervenţii sunt depozitate in magaziile special amenajate la centrul zonal pentru situaţii de urgenţă; localitatea Şimnic- Judeţul Dolj*
b.- controlul preventiv al autorităţilor pe domenii de competenţă;	-
c.- informare preventivă a populaţiei asupra pericolelor specifice unităţii administrativ	-

teritoriale şi asupra comportamentului de adoptat in cazul manifestării unui pericol;	
d.- exerciţii şi aplicaţii;	*-materiale şi echipamente conform planului de avertizare – alarmare in caz de accidente la Barajul Fîntînele – Jud.-Dolj*
III.- INTERVENTIE	
a.- alarmare.	*-inştiinţarea – comitetelor locale pentru situaţii de urgenţă a localităţilor aferente zonelor inundabile – prin sirene şi clopote situate în localităţile respective – informarea ANIF R.A. , D.A.Jiu , S.G.A.-Dolj şi Inspectoratul pentru Situaţii de Urgenţă.* *- prin aplicarea măsurilor ce se impun conform planului de apărare şi intrarea in acţiune imediată prin:* *- convocarea comitetelor locale şi a centrului operativ de activitate temporară.* *- intervenţia echipelor în punctele critice.* *- pregătirea materialelor şi a mijloacelor de intervenţie.* *- stabilirea locurilor de retragere şi cazare a oamenilor,animalelor şi a bunurilor.* *- supravegherea permanentă a nivelelor apei Dunării şi a comportamentul digurilor de apărare la Dunăre, a nivelului apei in râul Desnăţui şi în lacul de acumulare Fîntînele, precum şi supravegherea comportamentului barajului Fîntînele.*
b.- acţiuni de căutare/salvare/descarcerare.	-
c.- asistenţă medicală.	-
d.-acţiuni de indepărtare a manifestării pericolului produs.	-
e.-acţiuni de limitare a consecinţelor unui pericol.	-

AUTORITATEA: *C.N. Căi ferate „CFR” - S.A. -Sucursala regională de căi ferate Craiova*	
I.-GESTIONAREA RISCURILOR	
a.-monitorizarea permanentã a parametrilor meteo, seismici, de mediu, hidrografici, etc şi transmiterea datelor la autoritãţile competente;	*- se monitorizează temperatura în şină;* *- periodicitatea: din două în două ore sau mai des, în funcţie de:* *- tipul de lucrare executată;* *- temperatura exterioară;* *- valorile critice variază în funcţie de temperatura la care a fost executată lucrarea;* *- nu se informează în afara structurilor feroviare;*
b.-controlul preventiv al autoritãţilor pe domenii de competenţã;	*- Autoritatea Feroviară Română (AFER) – Siguranţa circulaţiei;* *- Revizoratul General de Siguranţa Circulaţiei/CN”CFR”-SA – Siguranţa circulaţiei, AII;* *- Serviciul Probleme Speciale şi Documente Clasificate/CN”CFR”-SA – Protecţie civilă;*
c.-informare preventivã a populaţiei asupra pericolelor specifice unitãţii administrativ teritoriale şi asupra comportamentului de adoptat în cazul manifestării unui pericol;	*- informarea preventivă a salariaţilor:* *- semestrial – personal TESA* *- trimestrial – personal de execuţie* *- lunar – formaţiuni specializate ale CF pentru intervenţie;*
d.-exerciţii şi aplicaţii;	*- exerciţii cu salariaţii:* *- evacuare/intervenţie în caz de incendiu – semestrial;* *- intervenţie în caz de accident feroviar grav –anual;*
II.-RESURSE NECESARE	
a.-monitorizarea permanentã a parametrilor meteo, seismici, de mediu, hidrografici, etc şi transmiterea datelor la autoritãţile competente;	*- termometre;* *- personal instruit;* *- la sediul districtelor L: Jianca, Banu Mărăcine, Pieleşti, Podari, Băileşti, Golenţi, Craiova, Craiova Triaj, Işalniţa, Filiaşi;*
b.-controlul preventiv al autoritãţilor pe domenii de competenţã;	-
c.-informare preventivã a populaţiei asupra pericolelor specifice unitãţii administrativ teritoriale şi asupra comportamentului de adoptat în cazul manifestării unui pericol;	*- materiale informative/documentare;* *- rapoarte;* *- planuri de intervenţie;* *- afişe;* *- mass-media.*
d.-exerciţii şi aplicaţii;	*- echipament de protecţie şi lucru;* *- unelte şi materiale necesare intervenţiei;* *- utilaje CF necesare intervenţiei.* *- loc de desfăşurare:* *- la sediul subunităţilor;* *- pe CF secundare sau închise*

	circulaţiei.
III.-INTERVENŢIE	
a.-alarmare	*- alarmarea membrilor Celulei de Urgenţă;* *- alarmarea altor cadre de conducere, în funcţie de specificul evenimentului;* *- alarmarea formaţiunilor specializate ale CF pentru intervenţie;* *- alarmarea se face:* *- telefonic;* *- prin curier;* *- cu sirenă;*
b.-acţiuni de cãutare/salvare/descarcerare	-
c.-asistenţã medicalã	-
d.-acţiuni de îndepãrtare a manifestãrii pericolului produs	*- readucerea infrastructurii feroviare la standardele de siguranţă a circulaţiei;* *- formaţiuni specializate ale CF pentru intervenţie;*
e.-acţiuni de limitare a consecinţelor unui pericol	*- în caz de incendiu sau accident chimic: ruperea garniturii de tren de lângă materialul rulant incendiat sau care prezintă scurgeri;*

AUTORITATEA: *Sucursala de transport feroviar de călători*	
II. GESTIONAREA RISCURILOR	
a. monitorizarea permanentã a parametrilor meteo, seismici, de mediu, hidrografici, etc şi transmiterea datelor la autoritãţile competente;	*nu este cazul*
b. controlul preventiv al autoritãţilor pe domenii de competenţã;	*nu este cazul*
c. informare preventivã a populaţiei asupra pericolelor specifice unitãţii administrativ teritoriale şi asupra comportamentului de adoptat în cazul manifestãrii unui pericol;	*nu este cazul*
d. exerciţii şi aplicaţii;	*exerciţii de alarmare şi evacuare cu personalul din subordine conform graficului de instruire anual;* *aplicaţii efectuate în cazul accidentelor grave pe calea ferată (cu implicaţii a materialului rulant aparţinând societăţii) în cazul transportului feroviar de mărfuri (la nivelul sucursalei);* *aplicaţii cu structura ISUJ în cazul accidentelor grave pe calea ferată.*
II. RESURSE NECESARE	
a. monitorizarea permanentã a parametrilor meteo, seismici, de mediu, hidrografici, etc şi transmiterea datelor la autoritãţile competente;	*nu este cazul*
b. controlul preventiv al autoritãţilor pe domenii de competenţã;	*nu este cazul*
c. informare preventivã a populaţiei asupra pericolelor specifice unitãţii administrativ teritoriale şi asupra comportamentului de adoptat în cazul manifestãrii unui pericol;	*nu este cazul*
d. exerciţii şi aplicaţii;	– *mijloace de prima intervenţie (ex. stingătoare de incendiu, etc.) din dotarea societăţii;* – *pe teritoriul staţiilor CF de pe raza de activitate a RTFC Craiova – judeţul Dolj*
III. INTERVENŢIE	
a. alarmare	*instalaţii telefonice cu avizare imediată (conform schemei de avizare aprobată de conducerea societăţii) a situaţiei de urgenţă*
b. acţiuni de salvare/evacuare	*material rulant (locomotive, vagoane) CF aparţinând societaţii*
c. asistenţã medicalã	*nu este cazul*
d. acţiuni de îndepărtare a manifestării pericolului produs	– *personalul de serviciu din staţia CF avizează imediat starea de pericol,* – *personalul ia măsuri de îndepartare a materialului rulant (generator al stării de pericol) din zona staţiei CF* – *ia măsuri de izolare a zonei de pericol ;*
e. acţiuni de limitare a consecinţelor unui pericol	– *personalul salariat ia măsuri de îndepartare a materialului rulant (generator al stării de pericol) din zona staţiei CF ;* – *izolează cu mijloace de semnalizare şi avertizare zona de pericol*

AUTORITATEA: *S.N.T.F.M. - Sucursala marfă Craiova*	
III. GESTIONAREA RISCURILOR	
a. monitorizarea permanentã a parametrilor meteo, seismici, de mediu, hidrografici, etc şi transmiterea datelor la autoritãţile competente;	*nu este cazul*
b. controlul preventiv al autoritãţilor pe domenii de competenţã;	*nu este cazul*
c. informare preventivã a populaţiei asupra pericolelor specifice unitãţii administrativ teritoriale şi asupra comportamentului de adoptat în cazul manifestării unui pericol;	*nu este cazul*
d. exerciţii şi aplicaţii;	– *exerciţii de alarmare şi evacuare cu personalul din subordine conform graficului de instruire anual;* – *aplicaţii efectuate în cazul accidentelor grave pe calea ferată (cu implicaţii a materialului rulant aparţinând societăţii) în cazul transportului feroviar de mărfuri (la nivelul sucursalei);* – *aplicaţii cu structura ISUJ în cazul accidentelor grave pe calea ferată*
II. RESURSE NECESARE	
a. monitorizarea permanentã a parametrilor meteo, seismici, de mediu, hidrografici, etc şi transmiterea datelor la autoritãţile competente;	*nu este cazul*
b. controlul preventiv al autoritãţilor pe domenii de competenţã;	*nu este cazul*
c. informare preventivã a populaţiei asupra pericolelor specifice unitãţii administrativ teritoriale şi asupra comportamentului de adoptat în cazul manifestării unui pericol;	*nu este cazul*
d. exerciţii şi aplicaţii;	*Mijloace de primă intervenţie (ex. stingătoare de incendiu, etc.) din dotarea societăţii;* *Pe teritoriul staţiilor CF de pe raza de activitate a Sucursalei Marfă Craiova – judeţul Dolj*
III. INTERVENŢIE	
a. alarmare	*Instalaţii telefonice cu avizare imediată (conform schemei de avizare aprobată de conducerea societaţii) a situaţiei de urgentă*
b. acţiuni de salvare/evacuare	*Material rulant (locomotive, vagoane) CF apartinând societaţii*
c. asistenţã medicalã	*nu este cazul*
d. acţiuni de îndepărtare a manifestării pericolului produs	*Personalul de serviciu din staţia CF avizează imediat starea de pericol, personalul ia măsuri de îndepartare a materialului rulant (generator al stării de pericol) din zona staţiei CF ia măsuri de izolare a zonei de pericol ;*
e. acţiuni de limitare a consecinţelor unui pericol	*Personalul salariat ia măsuri de îndepartare a materialului rulant (generator al stării de pericol) din zona staţiei CF ; izolează cu mijloace de semnalizare şi avertizare zona de pericol*

Anexa 3

COMPONENŢA COMITETULUI LOCAL PENTRU SITUAŢII DE URGENŢĂ AL MUNICIPIULUI CRAIOVA

Nr. Crt.	NUMELE ŞI PRENUMELE	INSTITUŢIA	FUNCŢIA		TELEFON	
			În comitet	Administrativă	Serviciu	Mobil
1.	VASILESCU LIA OLGUȚA	PRIMĂRIA MUNICIPIULUI CRAIOVA	Preşedinte	Primar	0251416235	0757089685
2.	PĂLOIU MARIAN DANIEL	PRIMĂRIA MUNICIPIULUI CRAIOVA	Vicepreşedinte	Viceprimar	0251419208	0799341731
3.	CORÎȚU COSMIN ION	PRIMĂRIA MUNICIPIULUI CRAIOVA	Vicepreşedinte	Viceprimar	0251416235	0765379907
4.	MIULESCU NICOLETA	PRIMĂRIA MUNICIPIULUI CRAIOVA	Membru	Secretar General Primărie	0251417768	0722203058
5.	BUTARI MIHAI VLAD	S C. „SALUBRITATE CRAIOVA” S.R.L.	Membru	Director	0251414660 0372003629	0799007470
6.	TĂNĂSESCU MARCEL	R.A.T. S.R.L. CRAIOVA	Membru	Administrator	0251506076 0251506077	0729976999
7.	MEDELEȚ ALIN CONSTANTIN	S.C. „TERMO URBAN” S.R.L.	Membru	Director	0251599388 0251533564	0766727181
8.	GRIGORIE CRISTIAN MARINEL	ECO URBIS CRAIOVA	Membru	Director	0251411214 0251414205	0726705061
9.	MATEESCU OCTAVIAN	POLIŢIA LOCALĂ A MUNICIPIULUI CRAIOVA	Membru	Director	0251533207 0251532717	0744422822
10.	ȘUIU IONUȚ ALIN	COMPANIA DE APĂ „OLTENIA” S.A. CRAIOVA	Membru	Director	0251422748 0251422263	0740138431
11.	MĂRĂCINE ALIN MĂDĂLIN	S.C. „PIEŢE ŞI TÂRGURI CRAIOVA” S.R.L.	Membru	Administrator	0251410696	0765555653
12.	TIŢOIU MARIUS SORIN	POLIŢIA MUNICIPIULUI CRAIOVA	Membru	Seful Politie Mun. Craiova	0251414121 0251417575	0745583680
13.	MOȘTEANU DAN RAMONN	INSPECTORATUL DE JANDARMI JUDEŢEAN „MIHAI BRAVU” DOLJ	Membru	Prim Adjunct Inspector Şef	0251534224 Int. 24402 0251534464	0768104570
14.	GAE SORIN CONSTANTIN	BIROU RUTIER CRAIOVA	Membru	Șeful Biroului	0251466253	0762684640

Nr. Crt.	NUMELE ŞI PRENUMELE	INSTITUŢIA	FUNCŢIA		TELEFON	
			În comitet	Administrativă	Serviciu	Mobil
				Rutier Municipal		
15.	BURADA CRISTINA	CENTRUL METEOROLOGIC REGIONAL OLTENIA	Membru	Şef Serviciu	0251411711	0722297276
16.	MARINESCU CORNEL LAURENȚIU	DISTRIGAZ SUD REŢELE	Membru	Şef sector	0251533412 0251532846	0749692305
17.	OSICEANU CORINA	DISTRIBUŢIE ENERGIE OLTENIA SA	Membru	Şef SMAD Craiova	0372525274	0731590338
18.	DIACONESCU LIVIU	INSPECTORATUL PENTRU SITUAŢII DE URGENŢĂ „OLTENIA” AL JUDEŢULUI DOLJ	Membru	Comandant Detașamentul 1 de Pompieri Craiova	0251510126 0251510127	0753030009
19.	MISCHIANU OVIDIU	PRIMĂRIA MUNICIPIULUI CRAIOVA DIRECŢIA JURIDICĂ	Consultant	Director	0251416235 (312/318)	0723228489
20.	OPREA MIOARA MĂDĂLINA	PRIMĂRIA MUNICIPIULUI CRAIOVA COMPARTIMENT DE PREVENIRE ȘI PROTECȚIE	Consultant	Inspector	0251418553 0251416235 (345)	0722564180
21.	ROȘU LUMINIȚA	PRIMĂRIA MUNICIPIULUI CRAIOVA DIRECŢIA ECONOMICO-FINACIARĂ	Consultant	Director executiv	0251416578 (343)	0740773244
22.	NICOLA CAMELIA ANTOANETA	PRIMĂRIA MUNICIPIULUI CRAIOVA DIRECŢIA DE EVIDENŢĂ A PERSOANELOR CRAIOVA	Consultant	Director executiv	0351451883 0351451885	0740015072
23.	MARIN MONICA CARMEN	PRIMĂRIA MUNICIPIULUI CRAIOVA DIRECŢIA URBANISM ŞI AMENAJAREA TERITORIULUI	Consultant	Arhitect Şef	0251416235 (344)	0745764518
24.	GALEA IONUŢ CRISTIAN	PRIMĂRIA MUNICIPIULUI CRAIOVA DIRECŢIA PATRIMONIU	Consultant	Director executiv	0251416235 (367)	0721251352
25.	CIUCĂ DELIA CLAUDIA	PRIMĂRIA MUNICIPIULUI CRAIOVA DIRECŢIA SERVICII PUBLICE	Consultant	Director executiv	0251416235 (340)	0785631260 0733103399

ANEXA nr.4

SITUAŢIA REŢELEI HIDROGRAFICE

ACUMULĂRI PIŞCICOLE

Nr. crt.	BAZINE HIDROGRAFICE	LACURI DE ACUMULARE	CURS APĂ	SUPRAFEŢE (ha)
1	Jiu	Preajba I	Preajba	5
2	Jiu	Preajba II	Preajba	3
3	Jiu	Preajba III	Preajba	3
4	Jiu	Preajba IV	Preajba	4
5	Jiu	Preajba V	Preajba	1

AMENAJĂRI HIDROTEHNICE - BARAJE

Nr. crt.	Denumire baraj	Principalele date caractaristice	Curs de apa	Localitate	Detinator / Concesionar	Localitati posibil afectabile din aval
1	Hanul Doctorului I	H baraj = 2 m L coronament = 50 m PIF = 1968	Canal N-V	Craiova	PRIMĂRIA CRAIOVA	Craiova
2	Hanul Doctorului II	H baraj = 4 m L coronament = 120 m PIF = 1968	Canal N-V			
3	Valea Şarpelui I	H baraj = 2 m L coronament = 104 m PIF = 1970	Valea Şarpelui			
4	Valea Şarpelui II	H baraj = 3 m L coronament = 126 m PIF = 1970	Valea Şarpelui			
5	Valea Fetii I	H baraj = 3,3 m L coronament = 30 m PIF = 1968	Valea Fetii			
6	Valea Fetii II	H baraj = 2 m L coronament = 12 m PIF = 1968	Valea Fetii			
7	Valea Fetii III	H baraj = 2 m L coronament = 12 m PIF = 1905	Valea Fetii			

ANEXA nr.4

BAZINE HIDROGRAFICE - LACURI DE ACUMULARE

Nr. crt.	Bazine Hidrografice	Lacuri de Acumulare	Curs Apă	Suprafeţe (ha)	Volume (mil. mc)	PIF
1	Jiu	Facai 1	Preajba	4	0,038	1964
2	Jiu	Ciliboaica	Preajba	3	0,080	1968
3	Jiu	Facai (M.A.I.)	Preajba	4	0,018	1966
4	Jiu	Hanul Doctorului I	Canal N-V	0,075	0,0006	1968
5	Jiu	Hanul Doctorului II	Canal N-V	2,180	0,033	1968
6	Jiu	Preajba I	Preajba	5	0,043	1965
7	Jiu	Preajba II	Preajba	3	0,035	1965
8	Jiu	Preajba III	Preajba	3	0,032	1965
9	Jiu	Preajba IV	Preajba	4	0,102	1965
10	Jiu	Preajba V	Preajba	1	0,016	1965
11	Jiu	Valea Sarpelui I	Valea Sarpelui	1,36	0,028	1970
12	Jiu	Valea Sarpelui II	Valea Sarpelui	2,46	0,023	1970
13	Jiu	Valea Fetii I	Valea Fetii	1,86	0,019	1968
14	Jiu	Valea Fetii II	Valea Fetii	0,55	0,0039	1968
15	Jiu	Valea Fetii III	Valea Fetii	2,60	0,055	1915

AMENAJĂRI HIDROTEHNICE - DIGURI

Nr. Crt.	Denumire dig şi Localizare	Curs de Apă	Mal	Formaţia de Lucru	Caracteristici Dig					S ocupata de dig (ha)	An PIF	L Desfăşurată m+n+c	S Desfasurata a Digului (ha)	Asigurare
					L dig (km)	Coronament	Ampriza	Panta		H dig (km)				
1	Dig mal st. rau Jiu Murta - Listeava	Jiu	S	Craiova	15,8	3	11,5	1:2	1:3	1,5	18,17	1972	12,10	19,12	2%

Anexa nr. 5

POPULATIA DUPA DOMICILIU LA 1 IULIE 2025, SUPRAFAȚA TOTALĂ SI DENSITATEA POPULAȚIEI ÎN MUNICIPIUL CRAIOVA

Localitatea	Populația după domiciliu la 1 iulie 2025 (persoane)	Suprafața totală (ha) în anul 2025	Locuitori pe un kmp.
A	1	2	3
Municipiul Craiova	279544	8562	3264,9

NOTĂ 1:
Date provizorii furnizate de către Oficiul de Cadastru și Publicitate Imobiliară Dolj

Notă 2:
Populația dupa domiciliu reprezintă numărul persoanelor ce cetățenie română și domiciliu pe teritoriul Romaniei, delimitat dupa criterii administrativ-teritoriale. Domiciliul persoanei este adresa la care acesta declară ca are locuința principală, trecută în cartea de identitate, asa cum este luată în evdenta organelor administarative ale statului.

MIŞCAREA NATURALĂ A POPULAŢIEI ÎN MUNICIPIUL CRAIOVA LA 1 IULIE 2025

Localitatea	Născuți-vii	Decedați	Căsătorii	Divorțuri	Decedați sub 1 an
A	1	2	3	4	5
Municipiul Craiova	1643	2853	1149	233	6

NOTĂ:
Date provizorii furnizate de către Oficiul de Cadastru și Publicitate Imobiliară Dolj

ANEXA Nr. 6 a

SITUAŢIA DRUMURILOR NAŢIONALE DIN MUNICIPIUL CRAIOVA

DN	POZIŢIILE KM ALE SECTORULUI							L REALĂ	LUNGIMEA SECTORULUI PE TIPURI DE ÎMBRĂCĂMINŢI				tip îmb.	SECT. CU TREI BENZI	SECT. CU PATRU BENZI	Nr. benzi	SECTOARE ÎNTRE CARE ESTE CUPRINS SECTORUL	STARE AD	ÎN ADMUN	E	P	S	RELIEF	DIN COL.2 CATEGORIA DN			DIN COL.2 RELIEF			KM. ECHIVALENŢI
									BETON ASF	BETON DE CIMENT	PAVAJE	IMBR. ASF. UŞOARE												EURO	PRINC	SEC	ŞES	DEAL	MUNTE	
0				1				2	3	4	5	6		9	10		11	12	14	#											
6	221	+	640	-	222	+	000	0.360	0.360				ba			2	CRAIOVA	B		E			S	0.360			0.360			0.36
6	222	+	000	-	222	+	100	0.100	0.100				ba		0.100	4	CRAIOVA	B		E			S	0.100			0.100			0.2
6	222	+	100	-	224	+	400	2.300	2.300				ba		2.300	4	CRAIOVA	B	2.300	E			S	2.300			2.300			4.6
6	224	+	400	-	226	+	400	2.000	2.000				ba			2	CRAIOVA	B	2.000	E			S	2.000			2.000			2
6	226	+	400	-	233	+	000	6.600	6.600				ba		6.600	4	CRAIOVA	B	6.600	E			S	6.600			6.600			13.2
6	233	+	000	-	235	+	180	2.180	2.180				ba		2.180	4	CRAIOVA	B		E			S	2.180			2.180			4.36
6	235	+	180	-	244	+	100	8.920	8.920				ba		8.920	4	CRAIOVA	B		E			S	8.920			8.920			17.84
6B	000	+	000	-	002	+	850	2.850				2.850	iu		#REF!	2	CRAIOVA	M	2.850			S	S			2.850	2.850			#REF!
6B	002	+	850	-	005	+	431	2.581				2.581	iu		#REF!	2	CRAIOVA	M				S	S			2.581	2.581			#REF!
55	000	+	000	-	001	+	700	1.700	1.700				ba			2	CRAIOVA	M	1.700	E			S	1.700			1.700			1.7
55	001	+	700	-	003	+	250	1.550	1.550				ba		1.550	4	CRAIOVA	M	1.550	E			S	1.550			1.550			3.1
55	003	+	250	-	003	+	700	0.450	0.450				ba		#REF!	2	CRAIOVA	M	0.450	E			S	0.450			0.450			#REF!
55	003	+	700	-	004	+	400	0.700	0.700				ba		#REF!	2	CRAIOVA	M	0.700		P		S		0.700		0.700			#REF!
55	004	+	400	-	006	+	560	2.160	2.160				ba		#REF!	2	CRAIOVA	R			P		S		2.160		2.160			#REF!
55	006	+	560	-	008	+	300	1.740	1.740				ba		#REF!	2	CRAIOVA	R			P		S		1.740		1.740			#REF!
56	000	+	000	-	000	+	400	0.400	0.400				ba		#REF!	2	CRAIOVA	M	0.400	E			S	0.400			0.400			#REF!
56	000	+	400	-	001	+	280	0.880	0.880				ba		#REF!	2	CRAIOVA	B		E			S	0.880			0.880			0.88
65	000	+	000	-	003	+	866	3.866	3.866				ba		3.866	4	CRAIOVA	B	3.866	E			S	3.866			3.866			7.732
65	003	+	866	-	006	+	100	2.234	2.234				ba		2.234	4	CRAIOVA	B		E			S	2.234			2.234			4.468
65	006	+	100	-	007	+	650	1.550	1.550				ba		1.550	4	CRAIOVA	B		E			S	1.550			1.550			3.1
65	007	+	650	-	007	+	753	0.103	0.103				ba			2	CRAIOVA	B		E			S	0.103			0.103			0.103
65	007	+	753	-	014	+	330	6.577	6.577				ba			2	CRAIOVA	B		E			S	6.577			6.577			6.577
65	014	+	330	-	014	+	660	0.330	0.330				ba	0.330		3	CRAIOVA	B		E			S	0.330			0.330			0.495
65	014	+	660	-	014	+	661	0.001	0.001				ba	0.001		3	CRAIOVA	B		E			S	0.001			0.001			0.0015
65C	000	+	000	-	003	+	300	3.300	3.300				ba			2	CRAIOVA	B	3.300			S	S			3.300	3.300			3.3
65C	003	+	300	-	004	+	943	1.643	1.643				ba			2	CRAIOVA	M				S	S			1.643	1.643			1.643
65C	004	+	943	-	005	+	255	0.312		0.312			bc			2	CRAIOVA	M				S	S			0.312	0.312			0.312
65C	005	+	255	-	010	+	158	4.903		4.903			bc			2	CRAIOVA	M				S	S			4.903	4.903			4.903
65F	000	+	000	-	014	+	100	14.100	14.100				ba			2	CRAIOVA	B			P		S		14.100		14.100			14.1

ANEXA Nr. 6 b

S I T U A Ţ I A
aleilor, străzilor, şi podurilor din municipiul Craiova

ALEI

Localizare	Elemente de identificare
Aleea acces bl. 156 ap	Carosabil: L=105m, l=5m, S=525mp
Aleea Agroind	Carosabil: L=120m, l=6m, S=720mp
Aleea Anul 1848	Carosabil: L=211m, l=6,5m, S=1371mp
Aleea Arh. Duiliu Marcu	Carosabil: L=371m, l=6m, S=2226mp
Aleea B.P. Haşdeu	Carosabil: L=35m, l=3m, S=105mp
Aleea Bărăganulu	Carosabil: L=70m, l=3m, S=210mp
Aleea Bibescu	Carosabil: L=50m, l=3m, S=150mp
Aleea Blanduziei	Carosabil: L=100m, l=4m, S=400mp
Aleea Brânduşa	Carosabil: L=55m, l=3m, S=165mp
Aleea Bucegi	Carosabil: L=230m, l=5,4m, S=1242mp
Aleea Bucura	Carosabil: L=260m, l=8m, S=2080mp
Aleea Buşteni	Carosabil: L=280m, l=4m, S=1120mp
Aleea Călugăreni	Carosabil: L=300m, l=5m, S=1500mp
Aleea II Caracal	Carosabil: L=150m, l=4m, S=600mp
Aleea Constantin Brâncuşi	Carosabil: L=170m, l=6m, S=1020mp
Aleea Dionisie Ecleziarhul	Carosabil: L=26m, l=1m, S=26mp
Aleea Dr. Marcovici	Carosabil: L=410m, l=5m, S=2050mp
Aleea Drumul Corneşului	Carosabil: L=350m, l=4m, S=1400mp
Aleea Drumul Jiului	Carosabil: L=148m, l=3,5m, S=518mp
Aleea Dunării	Carosabil: L=332m, l=8,29m, S=2752mp
Aleea Feleacului	Carosabil: L=70m, l=3,1m, S=217mp
Aleea Floreşti	Carosabil: L=60m, l=7m, S=420mp
Aleea Fluturi	Carosabil: L=90m, l=4m, S=360mp
Aleea Frasinului	Carosabil: L=90m, l=2,5m, S=225mp
Aleea Gen. Gheorghe Magheru	Carosabil: L=200m, l=1-5m, S=685mp
Aleea George Coşbuc	Carosabil: L=50m, l=3m, S=150mp
Aleea Ghetişoarei	Carosabil: L=250m, l=7m, S=1750mp
Aleea Homer	Carosabil: L=150m, l=3,5m, S=525mp
Aleea Hortensiei	Carosabil: L=100m, l=4m, S=400mp
Aleea Ion Vasilescu	Carosabil: L=180m, l=3,5m, S=630mp
Aleea Isvarna	Carosabil: L=175m, l=11m, S=1925mp
Aleea Livezi	Carosabil: L=110m, l=4m, S=440mp
Aleea Măcinului	Carosabil: L=180m, l=4,5m, S=810mp
Aleea Magnoliei	Carosabil: L=280m, l=4-7,1m, S=1740mp
Aleea Mamaia	Carosabil: L=70m, l=4m, S=280mp
Aleea Matei Basarab	Carosabil: L=120m, l=4m, S=480mp
Aleea Nectarului	Carosabil: L=40m, l=4m, S=160mp
Aleea Nicolae Bălcescu	Carosabil: L=20m, l=3m, S=60mp
Aleea Nicolae Iorga	Carosabil: L=210m, l=7,5m, S=1575mp
Aleea Elena Teodorini	Carosabil: L=200m, l=4-5m, S=1000mp
Aleea Odesa	Carosabil: L=300m, l=4m, S=1200mp
Aleea Părului	Carosabil: L=60m, l=5m, S=300mp
Aleea Poienii	Carosabil: L=105m, l=6m, S=630mp
Aleea Potelu	Carosabil: L=260m, l=7m, S=1820mp
Aleea Prunului	Carosabil: L=50m, l=3,2m, S=m160p
Aleea Râului	Carosabil: L=60m, l=6m, S=360mp
Aleea Recunoştintei	Carosabil: L=75m, l=5m, S=375mp
Aleea Sfântu Gheorghe	Carosabil: L=205m, l=4-5m, S=905mp

ANEXA Nr. 6 b

Aleea Tabacu	Carosabil: L=50m, l=7m, S=350mp
Aleea Târgului	Carosabil: L=210m, l=5m, S=1050mp
Aleea Toamnei	Carosabil: L=135m, l=4m, S=540mp
Aleea Triajului	Carosabil: L=100m, l=4m, S=400mp
Aleea Trotuşului	Carosabil: L=170m, l=5m, S=850mp
Aleea Vasile Alecsandri	Carosabil: L=25m, l=3m, S=75mp
Aleea I Abatorului	Carosabil: L=550m, l=6m, S=3300mp
Aleea I Albinelor	Carosabil: L=100m, l=3m, S=300mp
Aleea I Alexandru cel Bun	Carosabil: L=50m, l=5m, S=250mp
Aleea I Ana Ipătescu	Carosabil: L=120m, l=2,65m, S=318mp
Aleea I Bâlteni	Carosabil: L=305m, l=3,7m, S=1129mp
Aleea I Banul Stepan	Carosabil: L=220m, l=4m, S=880mp
Aleea I Bariera Vâlcii	Carosabil: L=840m, l=6m, S=5036mp
Aleea I Bechet	Carosabil: L=210m, l=5m, S=1050mp
Aleea I Brestei	Carosabil: L=221m, l=5m, S=1205mp
Aleea I Bucegi	Carosabil: L=300m, l=5m, S=1800mp
Aleea I Căluşari	Carosabil: L=348m, l=7m, S=2436mp
Aleea I Câmpia Islaz	Carosabil: L=100m, l=4m, S=400mp
Aleea I Cantonului	Carosabil: L=160m, l=4m, S=640mp
Aleea I Căpşunilor	Carosabil: L=75m, l=5m, S=375mp
Aleea I Caracal	Carosabil: L=280m, l=5m, S=1400mp
Aleea I Castanilor	Carosabil: L=130m, l=6m, S=780mp
Aleea I Cernele	Carosabil: L=480m, l=4,5m, S=2160mp
Aleea I Corneliu Coposu	Carosabil: L=90m, l=1,2m, S=135mp
Aleea I Crinului	Carosabil: L=161m, l=4m, S=644mp
Aleea I Depoului	Carosabil: L=440m, l=5,5m, S=2420mp
Aleea I Doiceşti	Carosabil: L=113m, l=4m, S=452mp
Aleea I Drumul Apelor	Carosabil: L=130m, l=3,5m, S=456mp
Aleea I Drumul Fabricii	Carosabil: L=136m, l=5m, S=680mp
Aleea I Drumul Muntenilor	Carosabil: L=250m, l=5m, S=1250mp
Aleea I Drumul Ungurenilor	Carosabil: L=120m, l=4m, S=480mp
Aleea I Fragilor	Carosabil: L=295m, l=5m, S=1475mp
Aleea I Fulger	Carosabil: L=170m, l=6m, S=1020mp
Aleea I Gârleşti	Carosabil: L=330m, l=5m, S=1650mp
Aleea I Gheorghe Donici	Carosabil: L=120m, l=5m, S=600mp
Aleea I Mierlei	Carosabil: L=40m, l=3,8m, S=152mp
Aleea I Motru	Carosabil: L=210m, l=8m, S=1680mp
Aleea I N. Romanescu	Carosabil: L=40m, l=1,5m, S=45mp
Aleea I Odesa	Carosabil: L=440m, l=6m, S=2640mp
Aleea I Păltiniş	Carosabil: L=65m, l=5m, S=325mp
Aleea I Parângului	Carosabil: L=450m, l=3m, S=1350mp
Aleea I Plaiul Vulcăneşti	Carosabil: L=110m, l=3m, S=330mp
Aleea I Poligonului	Carosabil: L=190m, l=5m, S=950mp
Aleea I Popova	Carosabil: L=100m, l=5m, S=500mp
Aleea Popoveni	Carosabil: L=100m, l=6m, S=600mp
Aleea I Primăverii	Carosabil: L=390m, l=6,1m, S=2379mp
Aleea I Ramuri	Carosabil: L=260m, l=3,6m, S=936mp
Aleea I Râului	Carosabil: L=90m, l=6m, S=540mp
Aleea I Rovine	Carosabil: L=40m, l=3,7m, S=148mp
Aleea I Roznov	Carosabil: L=124m, l=6m, S=744mp
Aleea I Şimnic	Carosabil: L=450m, l=5m, S=2250mp
Aleea I Teilor	Carosabil: L=850m, l=4,9m, S=4165mp
Aleea I Tărăncutei	Carosabil: L=171m, l=7,56m, S=293mp
Aleea II Abatorului	Carosabil: L=480m, l=6m, S=2880mp
Aleea II Albinelor	Carosabil: L=220m, l=3m, S=660mp
Aleea II Alexandru cel Bun	Carosabil: L=68m, l=5m, S=340mp
Aleea II Ana Ipătescu	Carosabil: L=196m, l=4,15m, S=813mp

ANEXA Nr. 6 b

Aleea II Bâlteni	Carosabil: L=290m, l=7m, S=2030mp
Aleea II Banul Stepan	Carosabil: L=210m, l=5m, S=1050mp
Aleea II Bariera Vâlcii	Carosabil: L=210m, l=3m, S=630mp
Aleea II Bechet	Carosabil: L=325m, l=12m, S=3900mp
Aleea II Brestei	Carosabil: L=25m, l=1m, S=25mp
Aleea II Bucegi	Carosabil: L=50m, l=4m, S=200mp
Aleea II Căluşari	Carosabil: L=240m, l=6m, S=1140mp
Aleea II Câmpia Izlaz	Carosabil: L=70m, l=5m, S=350mp
Aleea II Cantonului	Carosabil: L=220m, l=4m, S=880mp
Aleea II Căpşunilor	Carosabil: L=125m, l=6m, S=750mp
Aleea II Castanilor	Carosabil: L=320m, l=7,1m, S=2272mp
Aleea II Corneliu Coposu	Carosabil: L=130m, l=1,5m, S=195mp
Aleea II Crinului	Carosabil: L=164m, l=4m, S=656mp
Aleea II Depoului	Carosabil: L=550m, l=4m, S=2200mp
Aleea II Doiceşti	Carosabil: L=125m, l=5m, S=625mp
Aleea II Drumul Apelor	Carosabil: L=290m, l=3,5m, S=1015mp
Aleea II Drumul Fabricii	Carosabil: L=136m, l=3,5m, S=473mp
Aleea II Drumul Muntenilor	Carosabil: L=320m, l=5m, S=1600mp
Aleea II Drumul Ungurenilor	Carosabil: L=160m, l=4m, S=640mp
Aleea II Fragilor	Carosabil: L=240m, l=5m, S=1200mp
Aleea II Fulger	Carosabil: L=150m, l=5,5m, S=825mp
Aleea II Gârleşti	Carosabil: L=700m, l=5m, S=3500mp
Aleea II Gheorghe Donici	Carosabil: L=100m, l=5m, S=500mp
Aleea II Motru	Carosabil: L=180m, l=5m, S=900mp
Aleea II N. Romanescu	Carosabil: L=100m, l=3m, S=300mp
Aleea II Odesa	Carosabil: L=900m, l=5m, S=4500mp
Aleea II Păltiniş	Carosabil: L=70m, l=6m, S=420mp
Aleea II Parângului	Carosabil: L=170m, l=3m, S=510mp
Aleea II Plaiul Vulcăneşti	Carosabil: L=170m, l=3,5m, S=595mp
Aleea II Poligonului	Carosabil: L=276m, l=3,24m, S=903mp
Aleea II Popova	Carosabil: L=100m, l=5m, S=500mp
Aleea II Primăverii	Carosabil: L=155m, l=5m, S=775mp
Aleea II Ramuri	Carosabil: L=190m, l=3,6m, S=684mp
Aleea II Rovine	Carosabil: L=50m, l=5m, S=250mp
Aleea II Roznov	Carosabil: L=124m, l=6m, S=744mp
Aleea II Teilor	Carosabil: L=180m, l=3,9m, S=702mp
Aleea II Toamnei	Carosabil: L=1130m, l=6m, S=7860mp
Aleea II Tărăncutei	Carosabil: L=185m, l=6m, S=1110mp
Aleea III Abatorului	Carosabil: L=180m, l=5m, S=900mp
Aleea III Alexandru cel Bun	Carosabil: L=68m, l=5m, S=340mp
Aleea III Bâlteni	Carosabil: L=157m, l=2,5m, S=392mp
Aleea III Bariera Vâlcii	Carosabil: L=480m, l=4m, S=1920mp
Aleea III Brestei	Carosabil: L=380m, l=4,4m, S=1672mp
Aleea III Căluşari	Carosabil: L=200m, l=5m, S=1000mp
Aleea III Câmpia Islaz	Carosabil: L=130m, l=3m, S=390mp
Aleea III Cantonului	Carosabil: L=210m, l=4m, S=840mp
Aleea III Căpşunilor	Carosabil: L=145m, l=5,8m, S=841mp
Aleea III Castanilor	Carosabil: L=240m, l=7,1m, S=1704mp
Aleea III Crinului	Carosabil: L=123m, l=4m, S=492mp
Aleea III Doiceşti	Carosabil: L=100m, l=3m, S=300mp
Aleea III Drumul Apelor	Carosabil: L=350m, l=2,7m, S=945mp
Aleea III Drumul Fabricii	Carosabil: L=100m, l=4m, S=400mp
Aleea III Fragilor	Carosabil: L=237m, l=5m, S=1185mp
Aleea III Fulger	Carosabil: L=95m, l=3,5m, S=333mp
Aleea III Gheorghe Donici	Carosabil: L=135m, l=5m, S=675mp
Aleea III Parângului	Carosabil: L=170m, l=3,2m, S=544mp
Aleea III Plaiul Vulcăneşti	Carosabil: L=475m, l=3,7m, S=1757mp

ANEXA Nr. 6 b

Aleea III Poligonului	Carosabil: L=456m, l=5m, S=2290mp
Aleea III Popova	Carosabil: L=90m, l=5m, S=450mp
Aleea III Primăverii	Carosabil: L=100m, l=6m, S=600mp
Aleea III Ramuri	Carosabil: L=110m, l=3,6m, S=396mp
Aleea III Rovine	Carosabil: L=20m, l=6m, S=120mp
Aleea III Roznov	Carosabil: L=95m, l=4m, S=380mp
Aleea III Teilor	Carosabil: L=185m, l=4m, S=740mp
Aleea IV Alexandru cel Bun	Carosabil: L=110m, l=5m, S=550mp
Aleea IV Bâlteni	Carosabil: L=505m, l=4,3m, S=2172mp
Aleea IV Brestei	Carosabil: L=310m, l=4m, S=1240mp
Aleea IV Doiceşti	Carosabil: L=85m, l=4m, S=340mp
Aleea IV Drumul Apelor	Carosabil: L=480m, l=5,5-6,5m, S=2840mp
Aleea IV Fragilor	Carosabil: L=180m, l=3m, S=540mp
Aleea IV Fulger	Carosabil: L=83m, l=4m, S=332mp
Aleea IV Gheorghe Donici	Carosabil: L=120m, l=5m, S=600mp
Aleea IV Parângului	Carosabil: L=150m, l=3m, S=450mp
Aleea IV Poligonului	Carosabil: L=897m, l=3,3m, S=2967mp
Aleea IV Primăverii	Carosabil: L=320m, l=6m, S=1920mp
Aleea IV Şimnic	Carosabil: L=1200m, l=6m, S=7200mp
Aleea IV Teilor	Carosabil: L=150m, l=4,9m, S=735mp
Aleea V Alexandru cel Bun	Carosabil: L=110m, l=5m, S=550mp
Aleea V Brestei	Carosabil: L=250m, l=4m, S=1000mp
Aleea V Doiceşti	Carosabil: L=70m, l=3m, S=210mp
Aleea V Drumul Apelor	Carosabil: L=600m, l=4,5m, S=2700mp
Aleea V Fragilor	Carosabil: L=75m, l=3m, S=225mp
Aleea V Gheorghe Donici	Carosabil: L=105m, l=4m, S=420mp
Aleea V Parângului	Carosabil: L=170m, l=3,2m, S=544mp
Aleea V Primăverii	Carosabil: L=120m, l=3,5m, S=420mp
Aleea V Teilor	Carosabil: L=90m, l=3,5m, S=315mp
Aleea VI Alexandru cel Bun	Carosabil: L=110m, l=5m, S=550mp
Aleea VI Brestei	Carosabil: L=257m, l=5,5m, S=1414mp
Aleea VI Doiceşti	Carosabil: L=100m, l=3m, S=300mp
Aleea VI Drumul Apelor	Carosabil: L=1076m, l=1-5,6m, S=5005mp
Aleea VI Fragilor	Carosabil: L=120m, l=3m, S=360mp
Aleea VI Parângului	Carosabil: L=110m, l=3m, S=330mp
Aleea VI Primăverii	Carosabil: L=140m, l=3m, S=420mp
Aleea VI Teilor	Carosabil: L=60m, l=3,5m, S=210mp
Aleea VII Brestei	Carosabil: L=210m, l=4m, S=840mp
Aleea VII Fragilor	Carosabil: L=90m, l=5m, S=450mp
Aleea VII Teilor	Carosabil: L=220m, l=5m, S=1100mp
Aleea VIII Fragilor	Carosabil: L=174m, l=4,5m, S=783mp
Aleea VIII Teilor	Carosabil: L=150m, l=5m, S=750mp
Aleea acces - al. II Parîngului	Carosabil: L=154m, l=3m, S=463mp
Aleea acces - cart. Bariera Vîlcii tarlaua 2, parcela 8	Carosabil: L=266m, l=2m, S=532mp
Aleea acces D.E. 30 de pe str. Viilor	Carosabil: L=113m, l=3,8m, S=434,64mp
Aleea Codrului	Carosabil: L=100m, l=3m, S=300mp
Aleea Corneliu Coposu	Carosabil: L=200m, l=6m, S=1200mp
Aleea Piersicului	Carosabil: L=580m, l=6m, S=3480mp
Aleea Sfinţii Apostoli	Carosabil: L=115m, l=4m, S=460mp
Aleea Valter Mărăcineanu	Carosabil: L=205m, l=5m, S=1025mp
Aleea 1 Tineretului	Carosabil: L=93,67m, l=6,2m, S=584,5mp
Aleea III Gîrleşti	Carosabil: L=500m, l=5m, S=2500mp
Aleea I Carol	Carosabil: L=125m, l=3m, S=375mp
Alee acces Alexandru cel Bun	Carosabil: L=55m, l=3m, S=165mp
Aleea II Râului	Carosabil: L=50m, l=3m, S=150mp
Aleea III Odesa	Carosabil: L=270m, l=4,5m, S=1215mp
Aleea Retezat	Carosabil: L=250m, l=3m, S=750mp

ANEXA Nr. 6 b

Aleea Simion Bărnuţiu	Carosabil: L=45m, l=4m, S=180mp
Aleea Voinicului	Carosabil: L=200m, l=5,5m, S=1100mp
Aleea 1 Potelu	Carosabil: L=250m, l=6m, S=1500mp
Aleea Alunului	Carosabil: L=710m, l=3m, S=2130mp
Alee acces către Lic. Teologic Adventist	Carosabil: L=32m, l=11m, S=352mp
Aleea I cart. Bariera Vâlcii, tar. 13, parc 11	Carosabil: L=167m, l=4m, S=666mp
Aleea II cart. Bariera Vâlcii, tar. 13, parc 11	Carosabil: L=140m, l=4m, S=560mp
Aleea III cart. Bariera Vâlcii, tar. 13, parc 11	Carosabil: L=150m, l=4m, S=595mp
Alee acces (IML)	Carosabil: L=497m, l=7m, S=3479mp
Aleea 1 Maria Rosetti	Carosabil: L=400m, l=7m, S=2800mp
Aleea 1 Izvorul Rece	Carosabil: L=130m, l=9m, S=1170mp
Aleea 2 Izvorul Rece	Carosabil: L=120m, l=7m, S=840mp
Aleea 3 Izvorul Rece	Carosabil: L=112m, l=9m, S=1008mp
Aleea 4 Izvorul Rece	Carosabil: L=195m, l=7m, S=1365mp
Dr satesc 379 Izvorul Rece face parte din Aleea 4 Izvorul Rece conf HCL 457/2010	Carosabil: L=m, l=m, S=mp
Aleea 1 Serban Cantacuzino	Carosabil: L=393m, l=3,5-6m, S=1563mp
Aleea 2 Serban Cantacuzino	Carosabil: L=274m, l=5m, S=1370mp
Aleea 3 Serban Cantacuzino	Carosabil: L=265m, l=4m, S=1060mp
Aleea Doiceşti	Carosabil: L=95m, l=7m, S=665mp
Aleea 2 Potelu	Carosabil: L=277m, l=5m, S=1385mp
Aleea 3 Potelu	Carosabil: L=225m, l=6m, S=1350mp
Aleea 1 Drumul Industriilor	Carosabil: L=2000m, l=4m, S=8000mp
Drum satesc 818 Simnicul de Jos	Carosabil: L=400m, l=10m, S=4000mp
Alee acces str. Caracal, nr. 23	Carosabil: L=31,3m, l=6m, S=188mp
Aleea Mihai Eminescu	Carosabil: L=105m, l=2,5-3m, S=283mp

ANEXA Nr. 6 b

STRĂZI

Localizare	Elemente de identificare
Bvd. Oltenia	Carosabil: L=2900m, l=7-14m, S=30450mp
Bvd. Tineretului	Carosabil: L=1395m, l=10m, S=13950mp
Bvd. Ştirbei Vodă + Pţa Europei	Carosabil: L=2414m, l=13m, S=31382mp
Bvd. Carol I	Carosabil: L=1460m, l=10m, S=14600mp
Bvd. Dacia + Pta Gării	Carosabil: L=7072m, l=14m, S=99005mp
Bvd. Decebal	Carosabil: L=5211m, l=14m, S=72960mp
Bvd. 1 Mai	Carosabil: L=2006m, l=21m, S=42122mp
Bvd. N Titulescu	Carosabil: L=1468m, l=14m, S=20552mp
Bvd. Nicolae Romanescu	Carosabil: L=1615m, l=14m, S=22610mp
Calea Brezei+alei	Carosabil: L=2920m, l=6,27m, S=18280mp
Drum Exploatare 5	Carosabil: L=200m, l=6m, S=1200mp
Drumul Industriilor	Carosabil: L=3100m, l=6m, S=18600mp
Fundătura Popova	Carosabil: L=105m, l=5m, S=525mp
Str. Parcul Câmpul Libertătii Anul 1848	Carosabil: L=105m, l=6m, S=630mp
Prelungirea Teilor	Carosabil: L=680m, l=7m, S=4760mp
Str. 1 Decembrie 1918	Carosabil: L=900m, l=7m, S=6300mp
Str. 13 Septembrie	Carosabil: L=470m, l=8,5m, S=3995mp
Str. 22 Decembrie 1989	Carosabil: L=835m, l=7,7m, S=6430mp
Str. 24 Ianuarie	Carosabil: L=120m, l=7m, S=840mp
Str. Abatorului	Carosabil: L=1100m, l=6m, S=6600mp
Str. Aeroport	Carosabil: L=410m, l=6m, S=2460mp
Str. Afinelor	Carosabil: L=195m, l=5m, S=975mp
Str. Alecu Russo	Carosabil: L=120m, l=5m, S=600mp
Str. Alba Iulia	Carosabil: L=1340m, l=14m, S=18760mp
Str. Albăstrele	Carosabil: L=275m, l=6m, S=1650mp
Str. Albinelor	Carosabil: L=270m, l=7m, S=1890mp
Str. Albişoarei	Carosabil: L=235m, l=5m, S=1175mp
Str. Alexandria	Carosabil: L=315m, l=4m, S=1260mp
Str. Alexandru Buia	Carosabil: L=180m, l=3,5m, S=855mp
Str. Alexandru cel Bun	Carosabil: L=250m, l=7m, S=1750mp
Str. Alexandru Ioan Cuza + Pta Tricolorului	Carosabil: L=1615m, l=7m, S=12305mp
Str. Alexandru Macedonski	Carosabil: L=1048m, l=7-8m, S=8313mp
Str. Alexandru Odobescu	Carosabil: L=90m, l=5m, S=450mp
Str. Almăjului	Carosabil: L=292m, l=7m, S=2024mp
Str. Alunului	Carosabil: L=570m, l=3m, S=1710mp
Str. Amaradia	Carosabil: L=1270m, l=8-15m, S=14605mp
Str. Amilcar Săndulescu	Carosabil: L=480m, l=6,7m, S=3216mp
Str. Ana Ipătescu	Carosabil: L=1131m, l=6-7m, S=7286mp
Str. Anina	Carosabil: L=70m, l=3m, S=210mp
Str. Antiaeriană	Carosabil: L=350m, l=5m, S=1750mp
Str. Anul 1848	Carosabil: L=1155m, l=8-9m, S=9540mp
Str. Arad	Carosabil: L=580m, l=4m, S=2320mp
Str. Argeş	Carosabil: L=140m, l=7m, S=980mp
Str. Arh. Constantin Iotzu	Carosabil: L=240m, l=3,5-6m, S=1140mp
Str. Arh. Dan Nicolae	Carosabil: L=280m, l=5,7m, S=1596mp
Str. Arh. Ion Mincu	Carosabil: L=300m, l=7m, S=2100mp
Str. Arieş	Carosabil: L=900m, l=3,3-23m, S=11744mp
Str. Aristizza Romanescu	Carosabil: L=410m, l=6m, S=2460mp
Str. Arnota	Carosabil: L=120m, l=5m, S=600mp
Str. Artarului	Carosabil: L=455m, l=7m, S=3185mp
Str. Artileriei	Carosabil: L=750m, l=5m, S=3750mp

ANEXA Nr. 6 b

Str. Aurel Vlaicu	Carosabil: L=200m, l=7m, S=1400mp
Str. Aviatorilor	Carosabil: L=470m, l=73290m, S=mp
Str. Avram Iancu	Carosabil: L=197m, l=5,7m, S=1123mp
Str. B.P. Haşdeu	Carosabil: L=1300m, l=5,4m, S=7020mp
Str. Babadag	Carosabil: L=215m, l=5m, S=1075mp
Str. Bahlui	Carosabil: L=227m, l=7m, S=1589mp
Str. Bâlteni	Carosabil: L=750m, l=6m, S=4500mp
Str. Balzac H.	Carosabil: L=90m, l=6,2m, S=558mp
Str. Banatului	Carosabil: L=585m, l=7m, S=4095mp
Str. Bănescu	Carosabil: L=190m, l=5m, S=950mp
Str. Banu Mărăcine	Carosabil: L=45m, l=6,5m, S=293mp
Str. Banu Mihalcea	Carosabil: L=170m, l=6m, S=1020mp
Str. Banul Stepan	Carosabil: L=1015m, l=7m, S=7105mp
Str. Bărăganulu	Carosabil: L=754m, l=7m, S=5278mp
Str. Barati	Carosabil: L=65m, l=4m, S=260mp
Str. Bărbăteşti	Carosabil: L=115m, l=7m, S=805mp
Str. Barbu Lăzăreanu	Carosabil: L=170m, l=6m, S=1020mp
Str. Bariera Vâlcii	Carosabil: L=1460m, l=9m, S=13140mp
Str. Bârseşti	Carosabil: L=500m, l=7m, S=3500mp
Str. Basarabia	Carosabil: L=680m, l=7m, S=4760mp
Str. Bătrânilor	Carosabil: L=700m, l=7m, S=4900mp
Str. N. Romanescu	Carosabil: L=1000m, l=7m, S=7000mp
Str. Bega	Carosabil: L=420m, l=7m, S=2940mp
Str. Bibescu	Carosabil: L=1700m, l=7m, S=11900mp
Str. Bicaz	Carosabil: L=400m, l=7m, S=2800mp
Str. Bihorului	Carosabil: L=430m, l=6m, S=2580mp
Str. Bistritei	Carosabil: L=402m, l=7m, S=2814mp
Str. Bobâlna	Carosabil: L=130m, l=4m, S=520mp
Str. Borsec	Carosabil: L=430m, l=7m, S=3010mp
Str. Botoşani	Carosabil: L=300m, l=7m, S=2100mp
Str. Bradului	Carosabil: L=160m, l=5,3m, S=848mp
Str. Brăila	Carosabil: L=1407m, l=3-5m, S=6470mp
Str. Brânduşa	Carosabil: L=340m, l=7m, S=2380mp
Str. Braşov	Carosabil: L=170m, l=7m, S=1190mp
Str. Brateş	Carosabil: L=500m, l=7m, S=3500mp
Str. Brazda lui Novac	Carosabil: L=1500m, l=6,7-10m, S=15300mp
Str. Brebeneilor	Carosabil: L=1120m, l=5m, S=5600mp
Str. Brestei	Carosabil: L=6010m, l=7-9,5m, S=42670mp
Str. Bucegi	Carosabil: L=480m, l=5,2m, S=2496mp
Str. Buciumului	Carosabil: L=510m, l=7m, S=3570mp
Str. Bucovăt	Carosabil: L=2295m, l=7m, S=16065mp
Str. Bucovina	Carosabil: L=340m, l=14,5m, S=4930mp
Str. Bucura	Carosabil: L=1145m, l=7m, S=8015mp
Str. Bujorului	Carosabil: L=550m, l=7m, S=2450mp
Str. Buşteni	Carosabil: L=225m, l=8m, S=1800mp
Str. Buzăului	Carosabil: L=690m, l=7m, S=4830mp
Str. Buziaş	Carosabil: L=440m, l=7m, S=3080mp
Str. C. D. Fortunescu	Carosabil: L=365m, l=8,5m, S=3103mp
Str. C. S. Nicolaescu –Plopşor	Carosabil: L=340m, l=7m, S=2380mp
Str. Căciulata	Carosabil: L=180m, l=5,5m, S=990mp
Str. Caisului	Carosabil: L=210m, l=5m, S=1050mp
Str. Călăraşi	Carosabil: L=285m, l=7m, S=1995mp
Str. Calea Bucureşti	Carosabil: L=5250m, l=14m, S=73500mp
Str. Calea Severinului	Carosabil: L=3817m, l=14m, S=53438mp
Str. Călimanului	Carosabil: L=160m, l=4m, S=640mp
Str. Călmătui	Carosabil: L=285m, l=10,5m, S=2993mp
Str. Călugăreni	Carosabil: L=760m, l=7,3m, S=5550mp

ANEXA Nr. 6 b

Str. Căluşari	Carosabil: L=272m, l=7m, S=1904mp
Str. Câmpia Islaz	Carosabil: L=1785m, l=7m, S=12495mp
Str. Câmpului	Carosabil: L=200m, l=6m, S=1200mp
Str. Cantonului	Carosabil: L=360m, l=5m, S=1800mp
Str. Căpşunilor	Carosabil: L=280m, l=7,5m, S=2100mp
Str. Căprioarei	Carosabil: L=500m, l=6m, S=3000mp
Str. Caracal	Carosabil: L=3605m, l=6-21,2m, S=54176mp
Str. Henry Ford (1863 - 1947)	Carosabil: L=1500m, l=13-14m, S=20250mp
Str. Cărbuneşti	Carosabil: L=85m, l=7m, S=595mp
Str. Carpati	Carosabil: L=155m, l=7m, S=1085mp
Str. Carpenului	Carosabil: L=1280m, l=5m, S=6400mp
Str. Castanilor	Carosabil: L=380m, l=7,1m, S=2698mp
Str. Castorului	Carosabil: L=100m, l=7m, S=700mp
Str. Cavaleriei	Carosabil: L=810m, l=5m, S=4050mp
Str. Ceahlăului	Carosabil: L=350m, l=7m, S=2450mp
Str. Cerbului	Carosabil: L=283m, l=7m, S=1981mp
Str. Cerna	Carosabil: L=200m, l=5m, S=1000mp
Str. Cernele	Carosabil: L=1000m, l=6m, S=6000mp
Str. Cicoarei	Carosabil: L=140m, l=5m, S=700mp
Str. Cindrelu	Carosabil: L=350m, l=5m, S=1750mp
Str. Ciocârliei	Carosabil: L=127m, l=7m, S=889mp
Str. Cireşului	Carosabil: L=117m, l=6m, S=702mp
Str. Ciucaş	Carosabil: L=200m, l=5m, S=1000mp
Str. Cloşca	Carosabil: L=335m, l=6m, S=2010mp
Str. Cluj-Napoca	Carosabil: L=570m, l=7m, S=3990mp
Str. Cocorului	Carosabil: L=320m, l=6m, S=1920mp
Str. Codlea	Carosabil: L=420m, l=6,5m, S=2730mp
Str. Col. Scarlat Demetriade	Carosabil: L=180m, l=3,8m, S=684mp
Str. Coltunaş	Carosabil: L=185m, l=5,6m, S=1036mp
Str. Constanţa	Carosabil: L=100m, l=3m, S=300mp
Str. Constantin Brâncoveanu	Carosabil: L=1780m, l=8m, S=14240mp
Str. Constantin Brâncuşi	Carosabil: L=600m, l=7,35m, S=4410mp
Str. Constantin Gherghina	Carosabil: L=550m, l=5,5m, S=3025mp
Str. Constantin Lecca	Carosabil: L=849m, l=7m, S=5942mp
Str. C. Rădulescu Motru	Carosabil: L=180m, l=6,6m, S=1188mp
Str. Coşuna	Carosabil: L=480m, l=7m, S=3360mp
Str. Corabia	Carosabil: L=213m, l=7m, S=1491mp
Str. Corcova	Carosabil: L=345m, l=6,7m, S=2310mp
Str. Corneliu Coposu	Carosabil: L=738m, l=7-16m, S=5958mp
Str. Cornului	Carosabil: L=1180m, l=5m, S=5900mp
Str. Costache Negruzzi	Carosabil: L=327m, l=5m, S=1635mp
Str. Cpt. Nicolae Vulovici	Carosabil: L=110m, l=4,8m, S=528mp
Str. Craioveşti	Carosabil: L=440m, l=7,1m, S=3124mp
Str. Craiovita	Carosabil: L=450m, l=7,2m, S=3240mp
Str. Crângului	Carosabil: L=465m, l=7m, S=3255mp
Str. Crinului	Carosabil: L=1273m, l=6,5m, S=8275mp
Str. Cristian Tell	Carosabil: L=110m, l=5m, S=550mp
Str. Crişan	Carosabil: L=70m, l=6m, S=420mp
Str. Crişului	Carosabil: L=320m, l=4,4m, S=1408mp
Str. Cujmir	Carosabil: L=50m, l=5m, S=250mp
Str. I. D. Stoica	Carosabil: L=150m, l=7m, S=1050mp
Str. Dăbuleni	Carosabil: L=140m, l=8m, S=1120mp
Str. Dâmbovita	Carosabil: L=360m, l=7,2m, S=2592mp
Str. Dealul Spirei	Carosabil: L=950m, l=7m, S=6650mp
Str. Deltei	Carosabil: L=51m, l=5m, S=255mp
Str. Depoului	Carosabil: L=958m, l=6m, S=5746mp
Str. Desnătui	Carosabil: L=300m, l=7,2m, S=2160mp

ANEXA Nr. 6 b

Str. Deva	Carosabil: L=600m, l=7m, S=4200mp
Str. Dezrobirii	Carosabil: L=1745m, l=7-10m, S=14372mp
Str. Dimitrie Bolintineanu	Carosabil: L=390m, l=4,5m, S=1755mp
Str. Dimitrie Cantemir	Carosabil: L=165m, l=7m, S=1155mp
Str. Dimitrie Grecescu	Carosabil: L=265m, l=6m, S=1590mp
Str. Dionisie Ecleziarhul	Carosabil: L=150m, l=5,4m, S=810mp
Str. Dobrogea	Carosabil: L=1010m, l=5,5m, S=5775mp
Str. Doiceşti	Carosabil: L=395m, l=7m, S=2765mp
Str. Doljului	Carosabil: L=1100m, l=6,5-14m, S=7404mp
Str. Dorobantilor	Carosabil: L=710m, l=7m, S=4970mp
Str. Dr. C-tin Angelescu	Carosabil: L=870m, l=7m, S=6090mp
Str. Dr. C-tin Severeanu	Carosabil: L=555m, l=7,2m, S=3996mp
Str. Dr. Dimitrie Gerota	Carosabil: L=950m, l=7m, S=6650mp
Str. Dr. Ion Augustin	Carosabil: L=240m, l=7m, S=1680mp
Str. Dr. Ion Cantacuzino	Carosabil: L=730m, l=7m, S=5110mp
Str. Dr. Ion Ionescu Argetoaia	Carosabil: L=130m, l=6m, S=780mp
Str. Dr. Marcovici	Carosabil: L=450m, l=5m, S=2250mp
Str. Dr. Mihail Cănciulescu	Carosabil: L=390m, l=7m, S=2730mp
Str. Dr. Nicolae C. Paulescu	Carosabil: L=170m, l=6m, S=1020mp
Str. Dr. Nicolae Ionescu-Siseşti	Carosabil: L=765m, l=7m, S=5355mp
Str. Dr. Ştefan Berceanu	Carosabil: L=390m, l=7m, S=2730mp
Str. Dr. Victor Gomoiu	Carosabil: L=654m, l=7,3m, S=3037mp
Str. Dr. Victor Papilian	Carosabil: L=900m, l=7m, S=6300mp
Str. Drăgăşani	Carosabil: L=215m, l=8m, S=1720mp
Str. Dragoslave	Carosabil: L=183m, l=4-5m, S=882mp
Str. Dreptătii	Carosabil: L=101m, l=5,1-7,3m, S=563mp
Str. Drobeta	Carosabil: L=800m, l=7m, S=5600mp
Str. Drumul Apelor	Carosabil: L=2310m, l=4,5-7m, S=14723mp
Str. Drumul Corneşului	Carosabil: L=580m, l=6m, S=3480mp
Str. Drumul Fabricii	Carosabil: L=392m, l=7m, S=2744mp
Str. Drumul Jiului	Carosabil: L=1185m, l=7m, S=8295mp
Str. Drumul Muntenilor	Carosabil: L=1360m, l=6m, S=8160mp
Str. Drumul Ungurenilor	Carosabil: L=360m, l=6m, S=2160mp
Str. Dudului	Carosabil: L=116m, l=4m, S=464mp
Str. Dumbrăveni	Carosabil: L=320m, l=7m, S=2240mp
Str. Ecaterina Teodoroiu	Carosabil: L=860m, l=7m, S=6020mp
Str. Ecoului	Carosabil: L=200m, l=4,5m, S=900mp
Str. Electroputere	Carosabil: L=421m, l=7m, S=2947mp
Str. Elena Farago	Carosabil: L=1240m, l=7m, S=8680mp
Str. Elena Teodorini	Carosabil: L=952m, l=7m, S=6664mp
Str. Elie Georgescu	Carosabil: L=205m, l=6m, S=1230mp
Str. Eliza Opran	Carosabil: L=1643m, l=7m, S=11500mp
Str. Emanoil Chinezu	Carosabil: L=200m, l=3,5m, S=700mp
Str. Emil Gârleanu	Carosabil: L=480m, l=3,5-6m, S=2280mp
Str. Emil Racovită	Carosabil: L=400m, l=7m, S=2800mp
Str. Eroii Sanitari	Carosabil: L=320m, l=7m, S=2240mp
Str. Eroilor	Carosabil: L=837m, l=6-10m, S=5523mp
Str. Eroul Necunoscut	Carosabil: L=247m, l=3-7m, S=1235mp
Str. Eugeniu Carada	Carosabil: L=140m, l=6-11,5m, S=1005mp
Str. Eustatiu Stoenescu	Carosabil: L=620m, l=6m, S=3720mp
Str. Făgăraş	Carosabil: L=810m, l=7,1m, S=5751mp
Str. Fagului	Carosabil: L=405m, l=7m, S=2835mp
Str. Fălticeni	Carosabil: L=45m, l=5m, S=225mp
Str. Fântâna Popova	Carosabil: L=400m, l=5m, S=2000mp
Str. Fata Luncii	Carosabil: L=313m, l=7,5m, S=2347mp
Str. Feldioara	Carosabil: L=245m, l=5,4m, S=1323mp
Str. Felix Aderca	Carosabil: L=200m, l=6m, S=1200mp

ANEXA Nr. 6 b

Str. Fermei	Carosabil: L=650m, l=7m, S=4550mp
Str. Fermierului	Carosabil: L=5492m, l=5m, S=27460mp
Str. Filantropiei şi străp.	Carosabil: L=250m, l=6-7m, S=1750mp
Str. Filip Lazăr	Carosabil: L=235m, l=6m, S=1410mp
Str. Florilor	Carosabil: L=255m, l=6m, S=1530mp
Str. Fluturi	Carosabil: L=700m, l=6-7m, S=4900mp
Str. Fochistului	Carosabil: L=45m, l=4m, S=180mp
Str. Focşani	Carosabil: L=960m, l=7m, S=6720mp
Str. Fragilor	Carosabil: L=458m, l=7m, S=3026mp
Str. Frânarului	Carosabil: L=150m, l=7m, S=1050mp
Str. Fratii Bobescu	Carosabil: L=280m, l=3,5-6m, S=1330mp
Str. Fratii Buzeşti	Carosabil: L=510m, l=7m, S=3570mp
Str. Fratii Goleşti	Carosabil: L=1100m, l=6,7m, S=7370mp
Str. Fulger	Carosabil: L=1450m, l=5,25m, S=7613mp
Str. Galati	Carosabil: L=500m, l=7m, S=3500mp
Str. Gârleşti	Carosabil: L=1640m, l=6m, S=9840mp
Str. Garoafei	Carosabil: L=180m, l=4m, S=720mp
Str. Gen. Ştefan Fălcoianu	Carosabil: L=525m, l=3,5-6m, S=2494mp
Str. Gen. Ştefan Ispas	Carosabil: L=1750m, l=7m, S=12250mp
Str. Gen. Cernătescu	Carosabil: L=300m, l=6,2m, S=1860mp
Str. Gen. C-tin Argetoianu	Carosabil: L=680m, l=6m, S=4080mp
Str. Gen. Dragalina	Carosabil: L=1059m, l=8m, S=8472mp
Str. Gen. Eremia Grigorescu	Carosabil: L=220m, l=6,7m, S=1474mp
Str. Gen. Gh. Magheru	Carosabil: L=845m, l=7,5-14m, S=8553mp
Str. Gen. Mihail Cerchez	Carosabil: L=245m, l=3,7-6m, S=1500mp
Str. Gen. Nicolae Magereanu	Carosabil: L=670m, l=4m, S=2680mp
Str. Geniştilor	Carosabil: L=850m, l=5m, S=4250mp
Str. George Breazul	Carosabil: L=190m, l=7m, S=1330mp
Str. George Coşbuc	Carosabil: L=260m, l=5m, S=1300mp
Str. George Enescu	Carosabil: L=1947m, l=6,5-14m, S=23364mp
Str. George Fotino	Carosabil: L=800m, l=5m, S=4000mp
Str. George Vâlsan	Carosabil: L=250m, l=4m, S=1000mp
Str. Gheorghe Baritiu	Carosabil: L=120m, l=7m, S=840mp
Str. Gheorghe Chitu	Carosabil: L=1050m, l=10-21m, S=13439mp
Str. Gheorghe Doja	Carosabil: L=650m, l=7m, S=4515mp
Str. Gheorghe Donici	Carosabil: L=360m, l=7m, S=2520mp
Str. Gheorghe Titeica	Carosabil: L=650m, l=7,3m, S=4745mp
Str. Gilortului	Carosabil: L=305m, l=6m, S=1830mp
Str. Giuseppe Verdi	Carosabil: L=250m, l=6m, S=1500mp
Str. Gogu Constantinescu	Carosabil: L=270m, l=7,1m, S=1917mp
Str. Gorjului	Carosabil: L=465m, l=7m, S=3255mp
Str. Gorunului	Carosabil: L=230m, l=6,1m, S=1403mp
Str. Grădinari	Carosabil: L=990m, l=7m, S=6930mp
Str. Grădişte	Carosabil: L=332m, l=7m, S=2324mp
Str. Grigore Alexandrescu	Carosabil: L=200m, l=4-5m, S=1000mp
Str. Grigore Gabrielescu	Carosabil: L=180m, l=7,1m, S=1278mp
Str. Grigore Pleşoianu	Carosabil: L=744m, l=7-10m, S=5341mp
Str. Hanul Roşu	Carosabil: L=1115m, l=5m, S=5575mp
Str. Hârşova	Carosabil: L=300m, l=5m, S=1500mp
Str. Henri Barbusse	Carosabil: L=215m, l=7m, S=1505mp
Str. Henri Coandă	Carosabil: L=1440m, l=6-15m, S=18450mp
Str. Homer	Carosabil: L=600m, l=4,8m, S=2880mp
Str. Horezului	Carosabil: L=150m, l=6-7m, S=950mp
Str. Horia	Carosabil: L=800m, l=6,5-11m, S=5680mp
Str. I.D. Sîrbu	Carosabil: L=755m, l=5,3-7m, S=5183mp
Str. I.G. Duca	Carosabil: L=270m, l=6m, S=1620mp
Str. Iancu Jianu	Carosabil: L=450m, l=9-10m, S=4345mp

ANEXA Nr. 6 b

Str. Iaşi	Carosabil: L=525m, l=4m, S=2100mp
Str. Iezerului	Carosabil: L=155m, l=12m, S=1860mp
Str. Împăratul Traian	Carosabil: L=2700m, l=7,1m, S=19170mp
Str. Înclinată	Carosabil: L=255m, l=3-6m, S=1408mp
Str. Independentei	Carosabil: L=450m, l=5m, S=2250mp
Str. Ineului	Carosabil: L=260m, l=7m, S=1820mp
Str. Infanteriei	Carosabil: L=600m, l=7m, S=4200mp
Str. Înfrătirii	Carosabil: L=350m, l=7m, S=2450mp
Str. Ioana Radu	Carosabil: L=320m, l=7,4m, S=2368mp
Str. Ion Anestin	Carosabil: L=180m, l=8,1m, S=1458mp
Str. Ion Budai-Deleanu	Carosabil: L=327m, l=6m, S=1692mp
Str. Ion Creangă	Carosabil: L=160m, l=6m, S=960mp
Str. Ion Luca Caragiale	Carosabil: L=150m, l=6m, S=900mp
Str. Ion Maiorescu şi amenaj. Intersecţie	Carosabil: L=250m, l=7m, S=1750mp
Str. Ion Tuculescu	Carosabil: L=455m, l=7m, S=3185mp
Str. Ipoteşti	Carosabil: L=410m, l=5,5m, S=2255mp
Str. Isvarna	Carosabil: L=460m, l=7m, S=m3220p
Str. Iulius Cezar	Carosabil: L=290m, l=7m, S=2030mp
Str. Izvorului	Carosabil: L=380m, l=7,5m, S=2920mp
Str. Jean Negulescu	Carosabil: L=145m, l=7-12,5m, S=1180mp
Str. Jieni	Carosabil: L=650m, l=6m, S=3900mp
Str. Jietului	Carosabil: L=277m, l=3-5,3m, S=1349mp
Str. Jiului	Carosabil: L=1200m, l=7m, S=8400mp
Str. Lăcrămioarei	Carosabil: L=200m, l=4m, S=800mp
Str. Lalelelor	Carosabil: L=525m, l=7m, S=3675mp
Str. Lămâitei	Carosabil: L=410m, l=6m, S=2460mp
Str. Lăstărişului	Carosabil: L=130m, l=9m, S=1170mp
Str. Leandrului	Carosabil: L=155m, l=7m, S=1085mp
Str. Lebedei	Carosabil: L=495m, l=6m, S=2970mp
Str. Libertătii	Carosabil: L=300m, l=7-9,5m, S=2850mp
Str. Licurici	Carosabil: L=80m, l=5,5m, S=440mp
Str. Liliacului	Carosabil: L=138m, l=4m, S=552mp
Str. Lipscani	Carosabil: L=370m, l=6m, S=2220mp
Str. Livezi	Carosabil: L=120m, l=5m, S=600mp
Str. Locomotive	Carosabil: L=85m, l=6m, S=510mp
Str. Luceafărului	Carosabil: L=150m, l=6m, S=900mp
Str. Ludovic Mrazek	Carosabil: L=250m, l=8,62m, S=2165mp
Str. Ludwig Van Beethoven	Carosabil: L=210m, l=4-6m, S=1050mp
Str. Luminii	Carosabil: L=110m, l=5,5m, S=605mp
Str. Luminitei	Carosabil: L=375m, l=7m, S=2625mp
Str. Lyon	Carosabil: L=270m, l=3,5m, S=945mp
Str. Măceşului	Carosabil: L=260m, l=7m, S=1820mp
Str. Măcinului	Carosabil: L=270m, l=7m, S=1890mp
Str. Macului	Carosabil: L=275m, l=6,2m, S=1705mp
Str. Madona Dudu + Pta Ierusalim	Carosabil: L=560m, l=7m, S=4650mp
Str. Maghiranului	Carosabil: L=95m, l=5m, S=475mp
Str. Maior Gheorghe Şontu	Carosabil: L=140m, l=4m, S=480mp
Str. Mangaliei	Carosabil: L=255m, l=3-5m, S=1020mp
Str. Maramureş	Carosabil: L=755m, l=7m, S=5285mp
Str. Mărăşeşti	Carosabil: L=493m, l=6,5m, S=3205mp
Str. Mărăşti	Carosabil: L=190m, l=6,5m, S=1235mp
Str. Mareşal Averescu	Carosabil: L=625m, l=3,5-6m, S=2969mp
Str. Mărgăritarului	Carosabil: L=120m, l=4m, S=480mp
Str. Maria Tănase	Carosabil: L=586m, l=14m, S=8207mp
Str. Marinei	Carosabil: L=800m, l=7m, S=5600mp
Str. Matei Basarab	Carosabil: L=859m, l=6,22-13,5m, S=6512mp
Str. Matei Millo	Carosabil: L=473m, l=7,1m, S=3358mp

ANEXA Nr. 6 b

Str. Merişorului	Carosabil: L=560m, l=5m, S=2800mp
Str. Mesteacănului	Carosabil: L=510m, l=5m, S=2550mp
Str. Micşunele	Carosabil: L=434m, l=7,3m, S=3168mp
Str. Mihai Eminescu	Carosabil: L=321m, l=5,6m, S=1798mp
Str. Mihai Viteazu	Carosabil: L=800m, l=7m, S=5600mp
Str. Mihail Bârcă	Carosabil: L=310m, l=7,1m, S=2201mp
Str. Mihail Kogălniceanu	Carosabil: L=375m, l=7m, S=2625mp
Str. Mihail Moxa	Carosabil: L=296m, l=4,2m, S=1243mp
Str. Mihail Strajan	Carosabil: L=320m, l=4m, S=1280mp
Str. Milcov	Carosabil: L=260m, l=6m, S=1560mp
Str. Mirăslău	Carosabil: L=275m, l=7m, S=1925mp
Str. Mircea Vodă	Carosabil: L=150m, l=6m, S=900mp
Str. Mirceşti	Carosabil: L=385m, l=7m, S=2695mp
Str. Miron Costin	Carosabil: L=330m, l=6,5m, S=2145mp
Str. Mitropolit Firmilian	Carosabil: L=325m, l=7m, S=2275mp
Str. Mitropolit Nestor Vornicescu	Carosabil: L=100m, l=5,5m, S=550mp
Str. Mitropolit Nifon Criveanu	Carosabil: L=600m, l=6,6m, S=3960mp
Str. Mixandrelor	Carosabil: L=100m, l=7m, S=700mp
Str. Mohorului	Carosabil: L=156m, l=7,8-10m, S=1327mp
Str. Moldova	Carosabil: L=280m, l=4m, S=1120mp
Str. Moreni	Carosabil: L=120m, l=6,5m, S=780mp
Str. Morii	Carosabil: L=350m, l=6m, S=2100mp
Str. Motru	Carosabil: L=335m, l=6m, S=2010mp
Str. Muncelului	Carosabil: L=165m, l=5,5m, S=907mp
Str. Muntenia	Carosabil: L=2030m, l=7m, S=14210mp
Str. Murelor	Carosabil: L=180m, l=5m, S=900mp
Str. N. Julea	Carosabil: L=240m, l=7m, S=1680mp
Str. Nanterre	Carosabil: L=780m, l=8-12m, S=6689mp
Str. Narciselor	Carosabil: L=155m, l=3,5m, S=542mp
Str. Năsăud	Carosabil: L=315m, l=7m, S=2205mp
Str. Năvodari	Carosabil: L=100m, l=7m, S=700mp
Str. Nectarului	Carosabil: L=285m, l=4m, S=1140mp
Str. Nedeia	Carosabil: L=240m, l=5m, S=1200mp
Str. Negoiului	Carosabil: L=310m, l=7m, S=2170mp
Str. Nerva	Carosabil: L=160m, l=7,97m, S=1275mp
Str. Nicolae Bălcescu	Carosabil: L=510m, l=4m, S=2040mp
Str. Nicolae Bănescu	Carosabil: L=200m, l=3,5m, S=700mp
Str. Nicolae Coculescu	Carosabil: L=440m, l=3,6-6,2m, S=2156mp
Str. Nicolae Iorga	Carosabil: L=1313m, l=14-20m, S=19942mp
Str. Nicovalei	Carosabil: L=50m, l=10m, S=500mp
Str. Nouă	Carosabil: L=400m, l=7m, S=2800mp
Str. Nucilor	Carosabil: L=120m, l=5m, S=600mp
Str. Nufărului	Carosabil: L=310m, l=6m, S=1860mp
Str. Odesa	Carosabil: L=1100m, l=5m, S=5500mp
Str. Ogorului	Carosabil: L=380m, l=6m, S=2280mp
Str. Oituz	Carosabil: L=245m, l=4,9m, S=1201mp
Str. Olăneşti	Carosabil: L=460m, l=7m, S=3220mp
Str. Olteni	Carosabil: L=220m, l=6m, S=1320mp
Str. Oltenita	Carosabil: L=240m, l=9,5m, S=2280mp
Str. Oltet	Carosabil: L=500m, l=6m, S=3000mp
Str. Oltului	Carosabil: L=800m, l=6m, S=4800mp
Str. Opanez	Carosabil: L=830m, l=5-7,5m, S=5188mp
Str. Ovidiu	Carosabil: L=120m, l=5,5m, S=660mp
Str. Păcii	Carosabil: L=100m, l=6m, S=600mp
Str. Padeşului	Carosabil: L=75m, l=5m, S=375mp
Str. Păltiniş	Carosabil: L=1730m, l=6,5m, S=11245mp
Str. Paltinului	Carosabil: L=210m, l=7m, S=1470mp

ANEXA Nr. 6 b

Str. Panait Moşoiu	Carosabil: L=100m, l=5m, S=500mp
Str. Pandurilor	Carosabil: L=670m, l=5-7m, S=4150mp
Str. Paşcani	Carosabil: L=460m, l=8m, S=3680mp
Str. Parângului	Carosabil: L=1080m, l=7,1m, S=7668mp
Str. Pârâului	Carosabil: L=175m, l=6m, S=1050mp
Str. Parcului	Carosabil: L=170m, l=5m, S=850mp
Str. Paroşeni	Carosabil: L=345m, l=7m, S=2415mp
Str. Părului	Carosabil: L=490m, l=6m, S=2940mp
Str. Păstorului	Carosabil: L=229m, l=6-7m, S=1423mp
Str. Păunitei	Carosabil: L=1641m, l=5m, S=8205mp
Str. Pelendava	Carosabil: L=1258m, l=7m, S=8806mp
Str. Peneş Curcanul	Carosabil: L=165m, l=7m, S=1155mp
Str. Petrache Poenaru	Carosabil: L=240m, l=3,8m, S=912mp
Str. Petre Carp	Carosabil: L=485m, l=6,5m, S=3153mp
Str. Petre Ispirescu şi modernizare	Carosabil: L=500m, l=6,6m, S=3300mp
Str. Petrila	Carosabil: L=150m, l=5m, S=750mp
Str. Petru Rareş	Carosabil: L=250m, l=5m, S=1250mp
Str. Petuniilor	Carosabil: L=475m, l=7m, S=3325mp
Str. Pictor Barbu Iscovescu	Carosabil: L=100m, l=5m, S=500mp
Str. Pictor Ion Andreescu	Carosabil: L=150m, l=6,7m, S=1005mp
Str. Pictor Ion Negulici	Carosabil: L=120m, l=5,6m, S=672mp
Str. Pictor Oscar Obedeanu	Carosabil: L=350m, l=6m, S=2100mp
Str. Pietăţii	Carosabil: L=130m, l=5,3m, S=689mp
Str. Pietii	Carosabil: L=94m, l=3,5-4,9m, S=385mp
Str. Pietrosu	Carosabil: L=80m, l=4m, S=320mp
Str. Pinului	Carosabil: L=270m, l=7m, S=1890mp
Str. Plaiul Vulcăneşti	Carosabil: L=932m, l=4,2m, S=3914mp
Str. Plevnei	Carosabil: L=390m, l=5,2m, S=2028mp
Str. Plopului	Carosabil: L=827m, l=5m, S=4135mp
Str. Poetului	Carosabil: L=110m, l=5m, S=550mp
Str. Poieni	Carosabil: L=425m, l=5m, S=2125mp
Str. Poligonului	Carosabil: L=2358m, l=2,5-6m, S=9304mp
Str. Polovragi	Carosabil: L=320m, l=3,8m, S=1216mp
Str. Popa Şapcă şi amenaj. Intersecţie	Carosabil: L=270m, l=7-11,5m, S=2498mp
Str. Popescu Voiteşti	Carosabil: L=190m, l=7,5m, S=1425mp
Str. Poporului	Carosabil: L=350m, l=6m, S=2100mp
Str. Popova	Carosabil: L=575m, l=7m, S=4025mp
Str. Popoveni	Carosabil: L=600m, l=7m, S=4200mp
Str. Porumbitei	Carosabil: L=190m, l=7m, S=1330mp
Str. Porumbului	Carosabil: L=315m, l=7m, S=2205mp
Str. Postăvarul	Carosabil: L=210m, l=5m, S=1050mp
Str. Potelu	Carosabil: L=2456m, l=4,5-11m, S=16273mp
Str. Prahova	Carosabil: L=228m, l=5m, S=1140mp
Str. Preajba	Carosabil: L=345m, l=7m, S=2415mp
Str. Preciziei	Carosabil: L=2530m, l=3,2-6,9m, S=14197mp
Str. Primăverii	Carosabil: L=580m, l=6m, S=3480mp
Str. Principatele Unite	Carosabil: L=480m, l=7m, S=3360mp
Str. Privighetoarei	Carosabil: L=190m, l=6m, S=1140mp
Str. Progresului	Carosabil: L=360m, l=7m, S=2520mp
Str. Prunului	Carosabil: L=140m, l=5m, S=700mp
Str. Prutului	Carosabil: L=600m, l=7m, S=4200mp
Str. Pui de Lei	Carosabil: L=285m, l=3,5m, S=998mp
Str. Putnei	Carosabil: L=290m, l=6m, S=1740mp
Str. Răchitei	Carosabil: L=235m, l=7,5m, S=1763mp
Str. Rampei	Carosabil: L=980m, l=5m, S=4900mp
Str. Ramuri	Carosabil: L=320m, l=4m, S=1280mp
Str. Rândunelelor	Carosabil: L=478m, l=8m, S=3824mp

ANEXA Nr. 6 b

Str. Răşinari	Carosabil: L=700m, l=7m, S=4900mp
Str. Rarău	Carosabil: L=300m, l=7m, S=2100mp
Str. Râului	Carosabil: L=3990m, l=14m, S=55860mp
Str. Râureni	Carosabil: L=147m, l=7m, S=1029mp
Str. Războieni	Carosabil: L=170m, l=7m, S=1190mp
Str. Razelm	Carosabil: L=148m, l=3m, S=444mp
Str. Recunoştintei	Carosabil: L=320m, l=7,71m, S=2468mp
Str. Remus	Carosabil: L=210m, l=6,5m, S=1365mp
Str. Renaşterii	Carosabil: L=497m, l=6,6m, S=3280mp
Str. Retezat	Carosabil: L=50m, l=6m, S=300mp
Str. Revolutiei	Carosabil: L=285m, l=6m, S=1710mp
Str. Rodna	Carosabil: L=240m, l=6m, S=1440mp
Str. Roiului	Carosabil: L=75m, l=5m, S=375mp
Str. Romain Rolland	Carosabil: L=120m, l=5m, S=600mp
Str. România Muncitoare	Carosabil: L=500m, l=7,2m, S=3744mp
Str. Romanitelor	Carosabil: L=385m, l=9m, S=3465mp
Str. Romul	Carosabil: L=250m, l=7-8m, S=2000mp
Str. Rosmarinilor	Carosabil: L=195m, l=7m, S=1365mp
Str. Rovinari	Carosabil: L=1071m, l=3,4-6,6m, S=6253mp
Str. Rovine	Carosabil: L=530m, l=5,6m, S=2968mp
Str. Rozelor	Carosabil: L=580m, l=6m, S=3480mp
Str. Roznov	Carosabil: L=730m, l=7m, S=5110mp
Str. Rudari	Carosabil: L=860m, l=5m, S=4300mp
Str. Rugului	Carosabil: L=350m, l=6m, S=2100mp
Str. Runcu	Carosabil: L=135m, l=4m, S=540mp
Str. Sabba Ştefănescu	Carosabil: L=323m, l=3,5-6,5m, S=1469mp
Str. Săcelu	Carosabil: L=535m, l=7m, S=3745mp
Str. Sadu	Carosabil: L=1395m, l=5-7m, S=8370mp
Str. Salcâmului	Carosabil: L=110m, l=5m, S=550mp
Str. Salciei	Carosabil: L=125m, l=9m, S=1125mp
Str. Sălcioarei	Carosabil: L=750m, l=7m, S=5250mp
Str. Sărarilor	Carosabil: L=1350m, l=7m, S=9450mp
Str. Săvineşti	Carosabil: L=170m, l=6m, S=1020mp
Str. Sebeş	Carosabil: L=160m, l=7m, S=1120mp
Str. Serg. Dimitrie Radovici	Carosabil: L=152m, l=6m, S=913mp
Str. Serg. C-tin Popescu	Carosabil: L=240m, l=7m, S=1680mp
Str. Sfântu Dumitru	Carosabil: L=300m, l=7m, S=2100mp
Str. Sfintii Apostoli	Carosabil: L=1305m, l=3-7,2m, S=9165mp
Str. Simion Bărnutiu	Carosabil: L=560m, l=7m, S=3920mp
Str. Simion Stoilov	Carosabil: L=280m, l=7,3m, S=2044mp
Str. Sinaia	Carosabil: L=660m, l=7m, S=4620mp
Str. Sinoe	Carosabil: L=214m, l=3,5m, S=749mp
Str. Siretului	Carosabil: L=1125m, l=7m, S=7875mp
Str. Slănic	Carosabil: L=110m, l=7m, S=770mp
Str. Snagov	Carosabil: L=135m, l=5m, S=675mp
Str. Soarelui	Carosabil: L=100m, l=5,7m, S=570mp
Str. Sovata	Carosabil: L=335m, l=12m, S=4020mp
Str. Spania	Carosabil: L=656m, l=7,9-11m, S=5324mp
Str. Spiru Haret	Carosabil: L=295m, l=6m, S=1770mp
Str. Stânjeneilor	Carosabil: L=285m, l=12m, S=3420mp
Str. Stejarului	Carosabil: L=320m, l=5m, S=1600mp
Str. Strungarilor	Carosabil: L=316m, l=6m, S=1896mp
Str. Sulina	Carosabil: L=370m, l=7m, S=2590mp
Str. Şcolii	Carosabil: L=510m, l=5m, S=2550mp
Str. Şerban Vodă	Carosabil: L=500m, l=6,5m, S=3250mp
Str. Şimian	Carosabil: L=135m, l=7m, S=945mp
Str. Şimnic	Carosabil: L=110m, l=6m, S=660mp

ANEXA Nr. 6 b

Str. Şoimului	Carosabil: L=300m, l=3-6m, S=1500mp
Str. Ştefan cel Mare	Carosabil: L=1100m, l=9m, S=9900mp
Str. Ştefan Odobleja	Carosabil: L=100m, l=5m, S=500mp
Str. Ştefan Velovan	Carosabil: L=480m, l=5,166m, S=2480mp
Str. Şuşita	Carosabil: L=170m, l=7m, S=1190mp
Str. Tabaci	Carosabil: L=565m, l=14m, S=7900mp
Str. Tarcăului	Carosabil: L=340m, l=7m, S=2380mp
Str. Târgovişte	Carosabil: L=310m, l=7m, S=2170mp
Str. Târgului	Carosabil: L=595m, l=14m, S=8330mp
Str. Târnava	Carosabil: L=680m, l=7m, S=4760mp
Str. Toamnei	Carosabil: L=1900m, l=6,5m, S=12350mp
Str. Techirghiol	Carosabil: L=240m, l=10m, S=2400mp
Str. Tecuciului	Carosabil: L=375m, l=7m, S=2625mp
Str. Tehnicii	Carosabil: L=370m, l=7-10,8m, S=3293mp
Str. Teilor	Carosabil: L=1360m, l=6,1m, S=8296mp
Str. Teleajenului	Carosabil: L=500m, l=7m, S=3500mp
Str. Teslui	Carosabil: L=95m, l=7m, S=665mp
Str. Tărăncutei	Carosabil: L=422m, l=8m, S=3376mp
Str. Theodor Aman	Carosabil: L=350m, l=7m, S=2450mp
Str. Ticleni	Carosabil: L=380m, l=4,5m, S=1710mp
Str. Timişoara	Carosabil: L=2270m, l=14m, S=31780mp
Str. Tisa	Carosabil: L=450m, l=5m, S=2250mp
Str. Tismana	Carosabil: L=1050m, l=7m, S=7350mp
Str. Tomis	Carosabil: L=203m, l=6,5m, S=1320mp
Str. Topolnitei	Carosabil: L=65m, l=3m, S=195mp
Str. Toporaşi	Carosabil: L=937m, l=8-9,6m, S=8246mp
Str. Traian Demetrescu	Carosabil: L=231m, l=3,65-11,2m, S=1570mp
Str. Traian Gheorghiu	Carosabil: L=340m, l=3,5-6,4m, S=1683mp
Str. Traian Lalescu	Carosabil: L=1010m, l=m14,7, S=14847mp
Str. Trandafirului	Carosabil: L=670m, l=5m, S=3350mp
Str. Transilvaniei	Carosabil: L=210m, l=7,08m, S=1487mp
Str. Triajului	Carosabil: L=200m, l=5m, S=1000mp
Str. Trifoiului	Carosabil: L=250m, l=6m, S=1500mp
Str. Trotuşului	Carosabil: L=480m, l=5,3m, S=2544mp
Str. Tudor Vladimirescu	Carosabil: L=1225m, l=6,1-7m, S=8382mp
Str. Tufănele	Carosabil: L=390m, l=7-14m, S=4095mp
Str. Tulcea	Carosabil: L=330m, l=7m, S=2310mp
Str. Turturele	Carosabil: L=135m, l=6m, S=810mp
Str. Ulmului	Carosabil: L=530m, l=5-7m, S=3470mp
Str. Unirii	Carosabil: L=2716m, l=8m, S=21733mp
Str. V.G. Paleolog	Carosabil: L=260m, l=3,5-6m, S=1235mp
Str. Vâlcelei	Carosabil: L=220m, l=4,5m, S=990mp
Str. Valter Mărăcineanu	Carosabil: L=250m, l=6m, S=1500mp
Str. Vânători	Carosabil: L=274m, l=3,7-6,2m, S=1366mp
Str. Vânători de Munte	Carosabil: L=1800m, l=7m, S=12600mp
Str. Vântului	Carosabil: L=920m, l=3,5-7m, S=5740mp
Str. Vasile Alecsandri	Carosabil: L=1500m, l=7m, S=10500mp
Str. Vasile Cârlova	Carosabil: L=170m, l=4m, S=680mp
Str. Vasile Conta	Carosabil: L=350m, l=7,2m, S=2520mp
Str. Vasile Lupu	Carosabil: L=235m, l=6m, S=1410mp
Str. Vasilescu Carpen	Carosabil: L=210m, l=7m, S=1470mp
Str. Vaslui	Carosabil: L=395m, l=7m, S=2765mp
Str. Victoriei	Carosabil: L=203m, l=6,5-13,6m, S=1810mp
Str. Viilor	Carosabil: L=1700m, l=4m, S=6800mp
Str. Viitorului	Carosabil: L=620m, l=5m, S=3100mp
Str. Vişeului	Carosabil: L=550m, l=6m, S=3300mp
Str. Vişinului	Carosabil: L=1280m, l=5m, S=6400mp

ANEXA Nr. 6 b

Str. Viorele	Carosabil: L=410m, l=4,5m, S=1845mp
Str. Virgil Madgearu	Carosabil: L=255m, l=6m, S=1530mp
Str. Vlad Tepeş	Carosabil: L=240m, l=6m, S=1440mp
Str. Voineasa	Carosabil: L=255m, l=7m, S=1785mp
Str. Voinicului	Carosabil: L=395m, l=4-6m, S=2270mp
Str. Vrancei	Carosabil: L=280m, l=7m, S=1960mp
Str. Vulturi	Carosabil: L=106m, l=6,5m, S=689mp
Str. Zalău	Carosabil: L=130m, l=7m, S=910mp
Str. Zambilei	Carosabil: L=90m, l=6,5m, S=585mp
Str. Zăvoiului	Carosabil: L=280m, l=8,5m, S=2380mp
Str. Zmeurei	Carosabil: L=360m, l=3,3m, S=1188mp
Str. Zorele	Carosabil: L=200m, l=5m, S=1000mp
Stradela Preda	Carosabil: L=96,5m, l=2,7m, S=260,5mp
Şos. Bălceşti	Carosabil: L=1100m, l=7m, S=7700mp
Str. Adolf Wadmann	Carosabil: L=90m, l=6m, S=540mp
Str. Athena	Carosabil: L=650m, l=6,2m, S=4030mp
Str. Deceneu	Carosabil: L=m, l=m, S=mp
Str. Diana	Carosabil: L=380m, l=7m, S=2660mp
Str. Dorna	Carosabil: L=2750m, l=5m, S=13750mp
Str. Giovanni Peresutti	Carosabil: L=60m, l=6m, S=360mp
Str. Harghita	Carosabil: L=450m, l=7m, S=3150mp
Str. Mălinului	Carosabil: L=2099m, l=5-6m, S=11000mp
Str. Prelungirea Bechetului	Carosabil: L=2600m, l=7m, S=18200mp
Str. Ştiinţei	Carosabil: L=294m, l=6,23m, S=2260mp
Calea Dunării	Carosabil: L=m, l=m, S=mp
Str. Caraiman	Carosabil: L=600m, l=4m, S=2400mp
Str. Detaşamentul Păuliş	Carosabil: L=350m, l=5m, S=1750mp
Str Floreşti	Carosabil: L=620m, l=3-7,2m, S=3162mp
Str. Gutuiului	Carosabil: L=m, l=m, S=mp
Str. Ialomiţa	Carosabil: L=1125m, l=4m, S=4500mp
Str. Ing. Emil Marghiţu	Carosabil: L=150m, l=6m, S=900mp
Str. Nisipului	Carosabil: L=m, l=m, S=mp
Str. Pescăruş	Carosabil: L=800m, l=6m, S=4800mp
Str. Piaţa Independenţei	Carosabil: L=m, l=m, S=mp
Str. Vidra	Carosabil: L=1050m, l=4,143m, S=4350mp
Str. Zorilor	Carosabil: L=350m, l=6m, S=2100mp
Şos. Popoveni	Carosabil: L=2670m, l=5,7-7m, S=16974mp
Str. Amza Pelea	Carosabil: L=285m, l=7m, S=1995mp
Str. Hanul Doctorului	Carosabil: L=1200m, l=6m, S=7200mp
Str. Marin Sorescu	Carosabil: L=260m, l=14m, S=3640mp
Str. Troaca Rovine II	Carosabil: L=2800m, l=6m, S=18200mp
Str. Maria Rosetti	Carosabil: L=801m, l=6,5-9m, S=6304mp
Str. Izvorul Rece	Carosabil: L=726m, l=5-9m, S=6102mp
Str. Take Ionescu	Carosabil: L=2370m, l=5-6,5m, S=11895mp
Str. Serban Cantacuzino	Carosabil: L=735m, l=5-6,5m, S=3862mp

ANEXA Nr. 6 b

PODURI

Localizare	Elemente de identificare
Pod rutier peste C.F. – drum Melineşti	Carosabil: L=188,2m, l=8m, S=1505,6mp
Pod rutier râu Amaradia	Carosabil: L=140m, l=14m, S=1960mp
Pasaj rutier Electroputere	Carosabil: L=68m, l=22,5m, S=1530mp
Pod rutier peste C.F. Lăpus	Carosabil: L=50,5m, l=17,4m, S=878,7mp
Pod C.F. Bariera Vâlcii	Carosabil: L=46,7m, l=35m, S=1634,5mp
Pod rutier Viorele	Carosabil: L=8m, l=14m, S=112mp
Pod rutier Ştirbei Vodă	Carosabil: L=11m, l=23,3m, S=256,3mp
Pod rutier Tabaci	Carosabil: L=10m, l=8m, S=80mp
Pod rutier Popoveni	Carosabil: L=12m, l=8m, S=96mp
Pod rutier Bucovăt	Carosabil: L=6,2m, l=9m, S=55,8mp
Pod Carol I – inters cu str. Stefan cel Mare si str. Feldioara	Carosabil: L=10m, l=12m, S=120mp
Pod Brestei – incinta fost CAP Cernele	Carosabil: L=19,2m, l=8m, S=153,6mp
Pod C.F. Caracal – zona statie PECO	Carosabil: L=10m, l=14m, S=140mp
Pod peste canal colector – zona Balta Verde	Carosabil: L=10m, l=6m, S=60mp
Pod Valea Gangului	Carosabil: L=6m, l=9m, S=54mp
Pod rutier Tancodrom	Carosabil: L=17,6m, l=8m, S=140,8mp
Pod pietonal 1 peste canal collector	Carosabil: L=20m, l=1m, S=20mp
Pod tramvai Amaradia	Carosabil: L=140m, l=6m, S=840mp
Pod rutier peste C.F. Plaiul Vulcăneşti	Carosabil: L=37m, l=17,7m, S=654,9mp
Pod rutier str. Bucovăţ - Şerca	Carosabil: L=4,6m, l=7m, S=32,3mp
Pod C.F. Tancodrom	Carosabil: L=5,5m, l=23m, S=126,5mp
Pod str Potelu-zona Valea Fetii	Carosabil: L=15,1m, l=7m, S=105,7mp

ANEXA nr.7

REŢEAUA DE CALE FERATĂ

Noduri feroviare	Ruta	Nr.km în Mun. Craiova	Tip linie CF			Triaje
			electificată	simplă	dublă	
Craiova	Craiova - Cernele	6	Da	-	Da	Craiova
	Craiova - Banu Mărăcine	5	Da	-	Da	
	Bordei - Plaiul Vulcăneşti	2	-	Da	-	
	Bordei - Făcăi	5	-	Da	-	
	Linii industriale	76	-	Da	-	

ANEXA nr.8

Situaţia fondului funciar al UAT Craiova

1) Islaz mun. Craiova, după cum urmează:

Zona Aeroport mânăstirea SF Gheorghe: Tarlaua 24, Parcela 265 - suprafața de 5,26 - ha pășune;
Zona Cernele Izvorul Rece: Tarlaua 28, Parcela 227 - suprafața de 7,09 - ha arabil;
Zona Cernele Izvorul Rece, str Brezei, Coloseum: Tarlaua 51, Parcela 402 - suprafața de 15,22 ha - arabil;
Zona Cernele, str. Constantin Gherghina: Tarlaua 56, Parcela 54/1-suprafața de 4,12 ha - arabil;
Zona Brestei, str. Poligonului: Tarlaua 54/2-suprafața de 25,28 - ha, repartizată astfel:
-parcela 525 - 8,15 ha - pășune;
-parcela 526 - 17,13 ha - arabil.

2) Rezervă Comisie Locală de Fond Fucniar Craiova pe UAT Craiova:

Zona Cernele – Rovine II - 5,2944 ha - teren neproductiv

3) În registrele agricole ale municipiului Craiova aferente perioadei 2025-2029:

- arabil - 69,17 ha
- vii - 0,26 ha
- livezi - 0,38 ha
- curți și construcții - 64,42 ha
- ape și bălți - 2,57 ha

ANEXA nr. 9

Evidenta fondului forestier

Direcția Silvică Dolj administrează/prestează servicii silvice pentru o suprafață de 59819 ha fond forestier, proprietate publică a statului și 11808 ha fond forestier proprietate privată.

Structura formațiilor forestiere de pe suprafața administrată de Direcția Silvică Dolj este următoarea:

- zăvoaie de plopi și salcii - 11%;
- salcamete - 14%;
- șleauri de luncă - 9%;
- cereto-garnitețe - 54%;
- amestecuri de cvercinee - 8%;
- șleauri de deal - 4%.

În structura Direcției Silvice Dolj se află 9 ocoale silvice, ce administrează/prestează servicii silvice pentru următoarele suprafete de fond forestier:

- O.S. Amaradia = 12 163 ha din care 7 288 ha proprietate publică de stat,
- O.S. Calafat = 6 783 ha din care 4 521 ha proprietate publică de stat,
- O.S. Craiova = 10 664 ha din care 9 902 ha proprietate publică de stat,
- O.S. Dabuleni = 4 635 ha din care 4 349 ha proprietate publică de stat,
- O.S. Filiasi = 8 216 ha din care 7 016 ha proprietate publică de stat,
- O.S. Perisor = 7 764 ha din care 7 243 ha proprietate publică de stat,
- O.S. Poiana Mare = 7 333 ha din care 5 664 ha proprietate publică de stat,
- O.S. Sadova = 5 763 ha din care 5 616 ha proprietate publică de stat,
- O.S. Segarcea = 8 306 ha din care 8 212 ha proprietate publică de stat.

În cadrul Ocolului Silvic Sadova se află Pepiniera Silvica Zaval - cu o suprafata totala de 58 ha, care asigură necesarul anual de puieți forestieri pentru consum propriu și valorificare către alți beneficiari.

În funcție de gradul de răspândire al pădurilor pe care le administrează, suprafața ocoalelor silvice variază între 4600 ha și 12 100 ha.

Având în vedere zona geografică, un procent de 76 % din suprafața pădurilor au în principal, funcții de protecție, iar în secundar funcții de producție de masă lemnoasă.

O enumerare succintă a principalelor funcții de protecție pe care le îndeplinesc pădurile Doljului se prezintă astfel:

- păduri cu funcție de protecție a apelor, funcții predominant hidrologice - 2 %;
- păduri cu funcții de protecție a terenurilor și solurilor, funcții predominant ecologice - 11 %;
- păduri cu funcții de protecție contra factorilor climatici sau antropici, funcții predominant climatice - 7%;
- păduri cu funcție de protecție, predominant soiciale - 8%;
- păduri de interes științific, de ocrotire a genofondului și ecofondului forestier și a altor ecosisteme cu elemente naturale de valoare deosebită - 47 %;
- păduri cu funcții speciale pentru conservarea și ocrotirea biodiversității - 1%.

ANEXA nr.10

Ferme zootehnice în UAT Craiova

Ferme zootehnice

Nr.crt.	**Exploatatii comerciale bovine**	**Localitatea**
1	Penitenciar Craiova-Pelendava	Preajba
Nr.crt.	**Exploatatii comerciale porcine**	**Localitatea**
1	Penitenciar Craiova-Pelendava	Malu Mare
Nr.crt.	**Exploatatii comerciale ovine și caprine**	**-**
1	**-**	**-**
Nr.crt	**Expluatatii comerciale suine**	**-**
1	Penitenciar Craiova - Pelendava	Craiova
Nr.crt	**Expluatatii comerciale cabaline**	**-**
1	CSM Craiova	Craiova
Nr.crt	**Expluatatii comerciale păsări**	**-**
1	-	-
Nr.crt	**Expluatatii comerciale iepuri**	**-**
1	-	-
Nr.crt	**Expluatatii comerciale pești**	**-**
1	-	-
Nr.crt	**Expluatatii comerciale albine**	**-**
1	PFA Draghici Anita Otilia	Craiova, Str. Frînarului, Nr. 12,

Efective de animale 2024 - (raportate la nivelul lunii decembrie 2024 - AGR 6A)

SUINE

Nr.	Judeţ	Comună	Societate comercială	Efectiv existent la data raportarii
1	Dolj	Malu Mare	Penitenciar Craiova-Pelendava	1383

BOVINE

Nr.	Judeţ	Comună	Societate comercială	Efectiv existent la data raportarii
1	Dolj	Malu Mare	Penitenciar Craiova-Pelendava	268

BOVINE TIP A

Nr.	Judeţ	Comună	Societate comercială	Efectiv existent la data raportarii
1	Dolj	Craiova	PFA Matei Minodora	134

ANEXA nr.10

Efective de animale 2025 - (raportate la nivelul lunii decembrie 2025 -AGR 6A)

PORCINE

Nr.	Județ	Comună	Localitate	Societate comercială	Efectiv existent la data raportării	Număr de hale/fermă
1	Dolj	Malu Mare	Preajba	Penitenciar Craiova-Pelendava	1531	4

BOVINE

Nr.	Județ	Comună	Localitate	Societate comercială	Efectiv existent la data raportării	Număr de hale/fermă
1	Dolj	Malu Mare	Preajba	Penitenciar Craiova-Pelendava	328	4

BOVINE TIP A

Nr.	Județ	Comună	Localitate	Societate comercială	Efectiv existent la data raportării	Număr de hale/fermă
1	Dolj	Craiova	Craiova	P.F.A. MATEI MINODORA	261	1

ANEXA nr. 11

UNITĂȚI DE CAZARE DIN MUNICIPIUL CRAIOVA

ANUL 2026

Denumirea	Adresa - Localitatea	Nr. camere	Nr. paturi	Capacit. nr.pers	Capacitate servit hrana	Obs.
HOTEL ANDRES	Municipiu Craiova, Bld. 1 Mai, Nr. 23, Tel. 0251-510 110	18	34	34	126	
HOTEL BAVARIA	Municipiu Craiova, Str. Caracal, Nr. 3, Tel. 0251-414 449	32	64	64	200	
PENSIUNEA TURISTICĂ BELVEDERE	Municipiu Craiova, Bld. 1 Mai, Nr. 92, Tel. 0745032838	4	8	8	44	
PENSIUNEA TURISTICĂ CĂRĂMIDA VERDE	Municipiu Craiova, Str. G-Ral Gheorghe Magheru, Nr. 14B, Tel. 0745525944 0760291012	7	15	15	40	
PENSIUNEA TURISTICĂ CARMELITA	Municipiu Craiova, Str. Împăratul Traian, Nr. 41, Tel. 0722-577 445	10	20	20	40	
HOTEL CASA CU TEI	Municipiu Craiova, Str. Amaradiei, Nr. 4, Tel. 0372-981 433	15	30	30	220	
HOTEL CASABLANCA	Municipiu Craiova, Str. Severinului, Nr. 42A, Tel. 0251-588 414	67	132	132	150	
PENSIUNEA CASA DAVID	Municipiu Craiova, Str. Stefan Cel Mare 18A, Tel. 0251- 410 205	8	16	16	20	
HOTEL CENTRAL	Municipiu Craiova, Str. Mitropolitul Firmilian 1, Tel. 0251533497	37	74	74	270	
HOTEL CRAIOVIŢA	Municipiu Craiova, Str. Prelungirea Severinului, Nr.11, Tel. 0251-487 217	40	80	80	900	
PENSIUNE TURISTICĂ DRAGONUL DE AUR	Municipiu Craiova, Str. Unirii, Nr. 156, Tel. 251-426 942	5	9	9	80	
PENSIUNE DUMATEX	Municipiu Craiova, Str.Paşcani, Nr.1, Tel. 0251 416545	11	22	22	120	
HOTEL EMMA EST	Municipiu Craiova, Str. Calea Bucureşti, Nr. 82A, Tel.0251-406 288	42	59	59	70	
HOTEL EMMA WEST	Municipiu Craiova, Calea Severinului, Nr. 3B, 0251-480 150	65	82	82	200	

HOTEL EUPHORIA	Municipiu Craiova, Str. Iancu Jianu, Nr. 6, Tel.0728196173	20	37	37	150	
HOTEL EUROPA	Municipiu Craiova, Str. Unirii, Nr.10A, Tel. 0251-412321	27	54	54	60	
HOTEL EUROPECA	Municipiu Craiova, Str. Pietăţii, Nr. 9-11-13, Tel. 0751-224 794	60	120	120	620	
HOTEL FLORMANG	Municipiu Craiova, Str. Calea Severinului, Nr. 7B, Tel. 0251-480 067	51	102	102	320	
PENSIUNE TURISTICĂ FLORMANG	Municipiu Craiova, Str. Dezrobirii, Nr. 134, 0251-466 021	7	12	12	70	
PENSIUNE FLORMANG II	Craiova, Str. General Magheru, Nr.14A	10	30	36	36	
PENSIUNE FLORMANG III	Craiova, Str. General Magheru, Nr.12	8	20	-	-	
HOTEL GOLDEN HOUSE	Municipiu Craiova, Str. Brestei, Nr. 18, Tel. 0251-406 270	15	30	30	220	
HOTEL GREEN HOUSE	Municipiu Craiova, Str. Fraţii Buzeşti, Nr. 4, Tel. 0251-411 352	45	90	90	620	
HOSTEL GRIFFON YOUTH	Municipiu Craiova, Str. Electroputere, Nr. 21bis, Tel. 0251544457	23	58	58	60	
HOTEL GRYM	Municipiu Craiova, Str. Calea Severinului, Nr. 18C, Tel. 0351-431 085	21	35	120	120	
MOTEL HANUL DOCTORULUI	Municipiu Craiova, Str. Viitorului, Nr. 1, Tel. 0351 444 422	25	50	50	300	
PENSIUNEA TURISTICĂ LUISA	Municipiu Craiova, Str. Caracal, Nr. 12, Tel. 0251 411 735, 0724 119 388	11	19	19	80	
PENSIUNEA TURISTICĂ NIAGARA	Municipiu Craiova, Str. Traian Demetrescu, Nr. 12, 0723-440 126	4	8	8	150	
HOTEL PARC	Municipiu Craiova, Str. Bibescu, Nr. 7, Tel. 0251-417 257	43	86	86	120	
HOTEL PLAZZA	Municipiu Craiova, Str. Arieş, Nr. 16, 0251-430 410	21	42	42	420	
MOTEL STEAUA NORDULUI	Municipiu Craiova, Aleea 4 Şimnic, Nr. 46, Tel. 0744-624 756	10	20	20	80	
HOTEL SYDNEY	Municipiu Craiova, Calea Bucureşti, Nr. 118, Tel. 0251-435 162	36	72	72	225	
HOSTEL VICTORIA	Municipiu Craiova, Str. Locomotivei, Nr. 10, Tel. 0251-411 544	15	32	32	30	

HOTEL ZEN CONFERENCE & SPA	Craiova, Str. Aviatorilor, Nr. 10 (207280 Ghercești)	25	48	60	180	
HOTEL HELIN CENTRAL	Str. A. I. Cuza, Nr. 14	15	22	60	60	
HOSTEL SPORT	Municipiu Craiova, Str. Brestei, Nr 25, Tel. 0251-412022	15	22	22	30	
PENSIUNEA STELUȚA	Municipiu Craiova, Str Calea Lui Traian, Nr481, Tel. 0250-751.150	7	14	14	20	
HOTEL REXTON	MunicipiuCraiova, B-Dul Carol, Nr.49 Tel. 0351881052	32	64	64	150	
HOTEL MELISS	Golden Livstyle Craiova, Carol I, Nr.104	18	36	160	160	
HANUL ANDRIȚEI	CRAIOVA, Str. Viitorului, Nr. 34	21	35	150	150	
PENSIUNEA CASA ROMÂNEASCA -	CRAIOVA, Str. Paşcani, Nr. 1	18	28	200	200	
HOTEL LIDO	Strada C. Brâncuşi	38	65	150	250	
HOTEL TRICONF	Str. Unirii Nr. 10a	21	42	42	200	
HOTEL PLUS	Craiova, Str.Caracal, Nr.254A	30	40	25	25	
HOTEL RESTAURANT ROYAL	Craiova, Str. România Muncitoare , Nr. 88	24	32	200	200	
HOTEL RELAX	Craiova, Str. Calea Severinului Nr.48 şi 48C	19	30	40	40	
HOTEL RAMADA	Craiova, Str. Calea Bucureşti, Nr.1	162		305	268	
ARLINGTON HOTEL	Craiova, str. Brazda lui Novac, nr.79 E	16		32	32	
PENSIUNEA ŞTEFAN	Craiova, T7, P12, lot..2 (centura de nord)	10		20	136	

ANEXA nr.12

I. INSTITUŢII PUBLICE DE CULTURĂ

Nr. crt.	Instituţia	Adresa
1	Teatrul Naţional Craiova	Str. A.I.Cuza nr.11, Craiova Tel./Fax : 0251-414150; 0251-415363 E-mail : teatrulnationalcraiova@yahoo.com tnc@tnc.rdscv.ro
2	Opera Română Craiova	Str. Str. Popoveni, nr. 3C, Craiova, (Clădirea Business Center Sud), Craiova Tel. : 0351-405496; 0251-418426 E-mail : secretariat@operacraiova.ro
3	Filarmonica OLTENIA Craiova	Calea Unirii nr.16, Craiova Tel. : 0251-412334; 0251-412342 E-mail : secretariat@filarmonica-oltenia.ro, filaro@microcom.ro
4	Teatrul pentru Copii si Tineret COLIBRI	Str. A.I.Cuza nr.16, Craiova Tel./Fax : 0251-412473
5	Şcoala Populară de Arte şi Meserii CORNETTI	Str. 24 Ianuarie nr.4, Craiova Tel./Fax : 0251-413371
6	Centrul Judeţean pentru Conservare si Promovarea Culturii Tradiţionale Dolj	Str. Alexandru Macedonski nr.28, Craiova Tel./Fax : 0351176984, 0251-524844 E-mail : ccpdolj@yahoo.com
7	Muzeul de Arta Craiova	Calea Unirii nr.15, Craiova Tel./Fax : 0251-412342
8	Muzeul Olteniei - Craiova	Tel. : 0251-417756; 0251-411906 str. Madona Dudu 14
	Secţia STIINTELE NATURII	Str. Popa Sapca nr. 8, Craiova Tel./Fax : 0251-411906, 0251-419435
	Secţia ETNOGRAFIE	Str. Matei Basarab nr.16, Craiova Tel. 0351444030, 0251-417756
	Secţia ISTORIE - ARHEOLOGIE	Str. Madona Dudu nr. 14, Craiova Tel. : 0251-427861, 0251-418631
9	Biblioteca Judeţeana ALEXANDRU SI ARISTIA AMAN	Str. Mihail Kogalniceanu nr.9, Craiova Tel./Fax : 0251-532267; 0351441809; : 0251-523177 E-mail : bib@aman.ro
10	R.A.D.E.F. ROMÂNIA FILM - filiala interjudeteana Dolj	Str. A.I.Cuza nr.3, Craiova Tel./Fax : 0251-412230

II. INSTITUȚII PRIVATE DE CULTURĂ

Nr. crt.	Instituţia	Adresa
1	S.C. Editura SCRISUL ROMÂNESC S. A.	Str. Mihai Viteazu nr.4, Craiova Tel. : 0351404988; 0251-413763 E-mail : scrisulromanesc@yahoo.com
2	S.C. AIUS S.R.L. (editura si tipografie)	Str.Paşcani nr.9 Craiova Tel./Fax : 0251-596136 E-mail : editura@aius.ro
3	S.C. ALMA CONS CRAIOVA (editura si tipografie)	Calea Severinului nr.44 A Tel./Fax : 0251-587300; 0251-420477
4	Fundatia Enciclopedica AMZA PELLEA	Str. Nicolae Balcescu nr.51, Craiova Tel./Fax : 0251-434347 E-mail : amzavision@yahoo.com
5	Clubul Melomanilor Craiova	Calea Unirii nr.16, Craiova Tel. : 0251 - 41.52.42.
6	Fundatia Ramuri	Str. Savinesti nr.1, Craiova Tel. : 0251-414414 ; Fax : 0251-417385
7	Fundatia SATUL ROMNESC - MILENIUL III	Str. Simion BARNUTIU nr.20, Craiova Tel./Fax : 0251-533406 ; 0251-534511 .
8	Asociatia DIMANCHE	Str. dr. Victor Gomoiu, bl. I-11, sc.1, ap.9, Craiova Tel./Fax : 0251-595695 E-mail : alexboureanu@zappmobil.ro
9	Societatea Prietenii Stiintei GHEORGHE TITEICA	B-dul Nicolae Titulescu, bl. 46, ap.7, Craiova Tel./Fax : 0251-596136
10	Fundatia ENGLISH SPEAKING UNION	Calea Unirii nr. 19, Craiova (Consiliul judetean Dolj, Biroul de Integrare Europeana) E-mail : relpub@cjdolj

III. PATRIMONIUL CULTURAL AL MUNICIPIULUI CRAIOVA

Cod si denumire monument	Anul constr.	Adresa
DJ-II-m-B-07923/Bis. Sf. Imparati	1813	Cartier Cernele
DJ-II-a-B-07930/Ansamblul Bis. Sf. Nicolae	1794	str. Amaradia, nr.17
DJ-II-m-B-07930.01/ Bis. Sf. Nicolae - Belivaca	1794	str. Amaradia, nr.17
DJ-II-m-B-07930.02/ Turn intrare	1794	str. Amaradia, nr.17
DJ-II-m-B-07931/ Bis. Sf. Gheorghe Vechi	1730-1731	B-dul. Aries, nr.9
DJ-II-m-B-07933/ Bis. Sf. Ioan Botezatorul - Hera	1813	B-dul. Aries, nr.33
DJ-II-m-B-07932/ Casa parohiala Sf. Ioan Hera	cca.1850	B-dul. Aries, nr.31
DJ-II-m-B-07947/Bis. Sf. Nicolae - Brandusa	1793	str. Brandusa, nr.12
DJ-II-a-B-07981/Ansamblul Bis. Toti Sfintii	1792	str. A.I. Cuza, nr.21
DJ-II-m-B-07981.01/Bis. Toti Sfintii-Hagi Enusi	1792	str. A.I. Cuza, nr.21
DJ-II-m-B-07981.02/Clopotnita-Hagi Enusi	1792	str. A.I. Cuza, nr.21
DJ-II-a-B-07986/Ansamblul Bis. Adormirea Maicii Domnului	1813	str. G-ral. Ioan Dragalina, nr.115
DJ-II-m-B-07986.01/Bis. Adormirea Maicii Domnului-Oota	1813	str. G-ral. Ioan Dragalina, nr.115
DJ-II-m-B-07986.02/Casa parohiala-Oota	1925	str. G-ral. Ioan Dragalina, nr.115
DJ-II-m-B-07986.03/Clopotnita-Oota	1813	str. G-ral. Ioan Dragalina, nr.115
DJ-II-m-B-07987/Capela Sf. Maria - Sineasca	1900	str.George Enescu
DJ-II-m-B-07974/Bis. Sf. Nicolae - Craiovita	1770	str. Craiovita, nr.22
DJ-II-m-B-07975/Bis. Sf. Ioachim si Ana - Harsu	1802-1806	str. Mitropolit Nifon Criveanu, nr.17
DJ-II-m-B-07992/Bis. Sf. Mina - Patru Boj	1731	str. Filantropiei, nr.2
DJ-II-m-B-08001/Bis. Sf. Arhangheli Mihail si Gavril	1785-1797	Str. Fr. Buzesti, nr.2
DJ-II-a-A-08005/Ansamblul Mitropoliei Olteniei	1780	Str. Mitropolitul Firmilian, nr.3 (fost Fr. Buzesti, nr.10)
DJ-II-m-A-08005.01/Bis. Lemn Toti Sfintii Talpasesti	1780	str. Mitropolitul Firmilian, nr.3 (fost str. Fr. Buzesti, nr.10)
DJ-II-m-A-08005.02/Casa Vorvoreanu - Palatul Mitropolitan	1905	str. Mitropolitul Firmilian, nr.3 (fost str. Fr. Buzesti, nr.10)
DJ-II-m-B-08017/Bis. Sf. Nicolae - Ungureni	1774-1780	str. Ana Ipatescu, nr.90
DJ-II-m-B-08020/Bis. Sf. Trei Ierarhi - Postelnicul Fir	1815	str. Infratirii, nr.11
DJ-II-a-B-08057/ Ansamblul Bis. Sf. Treime	1906	str. Ioan Maiorescu, nr.9
DJ-II-m-B-08057.01/Bis. Sf. Treime	1906	str. Ioan Maiorescu, nr.9
DJ-II-m-B-08057.02/Clopotnita	1906	str. Ioan Maiorescu, nr.9
DJ-II-m-B-08065/Bis. Sf. Dumitru - Mitropolia	1906	str. Matei Basarab, nr.14
DJ-II-m-B-08067/ Camin Preotesc - Renasterea	1932-1934	str. Matei Basarab, nr.17
DJ-II-m-B-08069/Bis. Catolica Sf. Anton	1844-1848	str. Mihai Viteazul, nr.10
DJ-II-m-B-08073/Bis. Toti Sfintii	1780-1800	str. Matei Millo, nr.15
DJ-II-m-B-08083/Bis. Sf. Spiridon	1793	str. Jean Negulescu, nr.3
DJ-II-m-B08086/ Bis. Sf. Ilie	1893	str. C.S. Nicolaescu Plopsor, nr.3
DJ-II-m-B-08086.01/Bis. Buna Vestire	1747-1753	str. Pictor Obedeanu, nr.1
DJ-II-m-a-B-08086/Ansamblul fostei manastiri Obedeanu	cca. 1900	str. Pictor Obedeanu, nr.1

DJ-II-m-B-08087/Bis. Sf. Nicolae - Dorobantia	1863-1865	Str. Alexandru Odobescu, nr.1
DJ-II-m-B-08095/Bis. Sf. Gheorghe Nou	1754-1755	str. Paltinis, nr.15
DJ-II-m-B-08124/Bis. Sf. Apostoli	1783	str. Sfintii Apostoli, nr.1
DJ-II-m-B-08138/Bis. Evanghelica	cca.1850	Cl. Unirii, nr.13
DJ-II-m-B-08150/Bis. Adormirea Maicii Domnului - Mantuleasa	1896	Cl. Unirii, nr.59
DJ-II-m-A-07979/Banca Comertului - Primaria Craiova	1916	str. A.I. Cuza, nr.7
DJ-II-m-B-07977/Hotel Palace - Primaria Craiova	1900-1905	str. A.I. Cuza, nr.1
DJ-II-m-A-08140/Palatul Administrativ - Prefectura	1912-1913	Cl. Unirii, nr.19
DJ-II-m-B-07993/Pavilion administrativ Grupul de Pompieri Oltenia	sec. XIX	str. C.D. Fortunescu, nr.2
DJ-II-m-B-08137/ Banca Nationala a Romaniei	1888	Cl. Unirii, nr.6
DJ-II-m-B-08029/Casa Ionel Plesia	1890-1892	str. M. Kogalniceanu, nr.21
DJ-II-m-A-08026/Casa memoriala Elena Farago - Biblioteca	1898	str. M. Kogalniceanu, nr.9A
DJ-II-m-B-08043/Casa Carianopol	1900-1905	str. Alexandru Macedonski, nr.7
DJ-II-m-A-07950/Casa Glogoveanu - Tribunalul Dolj	1802-1918	str. Brestei, nr.12
DJ-II-m-A-08066/Casele Baniei	sec. XVII	str. Matei Basarab, nr.16
DJ-II-m-B-08097/Editura Ramuri - Muzeul de Stiinte Naturale	1921	str. Popa Sapca, nr.8 (fost str. Popa Sapca, nr.4)
DJ-II-m-A-08139/Palatul Jean Mihail - Muzeul de Arta	1898-1907	Cl. Unirii, nr.15 (fost Calea Unirii, nr.19)
DJ-II-m-B-08052/Scoala centrala de fete - Muzeul Olteniei	1905	Str. Madona Dudu, nr.14
DJ-II-A-07980/Palatul de Justitie - Universitatea din Craiova	1880-1970	Str. A.I. Cuza, nr.13
DJ-II-m-B-07957/Scoala normala de baieti - Facultatea de Mecanica	1893	Cl. Bucuresti, nr.107
DJ-II-m-A-08056/Liceul Carol I	1894-1895	str. Ioan Maiorescu, nr.2
DJ-II-m-B-08070/Scoala Otetelesanu	1867	str. Mihai Viteazul, nr.12
DJ-II-m-B-08086.02/Scoala Obedeanu, C1, C2	1902	str. Pictor Obedeanu, nr.1
DJ-II-m-B-07949/Fosta Uzina Electrica - Sala de sport	1885-1887	str. Brestei, nr.2
DJ-II-a-B-07945/Spitalul Filantropia	cca.1850	str. C-tin. Brancusi, nr.3,6,8
DJ-II-m-B-07945.01/Spitalul Filantropia - Pavilion administrativ	cca. 1850	str. C-tin. Brancusi, nr.3A (fost str. C-tin Brancusi, nr.3)
DJ-II-m-B-07945.02/Spitalul Filantropia - Pavilion stationar C	cca. 1850	str. C-tin. Brancusi, nr.6
DJ-II-m-B-07945.03/CasaAurel Constantinescu - Spitalul Filantropia	cca.1850	str. C-tin Brancusi, nr.8
DJ-II-m-B-07937/Casa Papazoglu	cca.1850	str. Simion Barnutiu, nr.11
DJ-II-m-B-08154/ Casa Varvoreanu	sec. XIX	Cl. Unirii, nr.64
DJ-II-m-B-07991/Spitalul Filantropia	1853-1867	str. Filantropiei, nr.1
DJ-II-m-B-07955/Hala de Carne	1903	Cl. Bucuresti, nr.15
DJ-II-m-B-07976/Cinematograful Jean Negulescu	sec.XX	str. A.I. Cuza, nr.3
DJ-II-m-A-08023/Hotel Minerva	1900-1903	str. Mihail Kogalniceanu, nr.1
DJ-II-m-B-08076/Casa Zamfirescu	sec. XIX	str. Mitropolitul Firmilian, nr.4
DJ-II-m-B-08075/Casa Pretorian	sec. XIX	Str. Mitropolitul Firmilian, nr.1
DJ-II-m-B-08123/Hotel New York	sec. XX	str. Sf. Dumitru, nr.1

DJ-II-m-B-07954/Fabrica Hoffenschranz - Sectia productie MAT	1877	str. Bucovat, nr.24
DJ-II-m-B-07973/Fabrica de motoare A. Weichman	cca.1850	str. Campia Islaz, nr.89
DJ-II-m-B-08060/Fabrica Traiul - cos de fum	sec. XIX	str. Maramures, nr.4
DJ-II-m-B-08096/Fabrica Florica	sec.XIX	str. Paltinis, nr.33
DJ-II-m-B-08167/Atelierele Bratasanu	1910-1927	str. Vlad Tepes, nr.71
DJ-II-m-B-08002/ Hotel Metropol	1836-1865	str. Fr. Buzesti, nr.6 (fost str. Fratii Buzesti, nr.4-6)
DJ-II-m-B-08085/Sediul Societatii de Telefoane - BCR S.A.	1930-1935	str. C.S. Nicolaescu Plopsor, nr.4
DJ-II-m-B-08136/Casa Stoilov-Bolintineanu	sec. XIX	Cl. Unirii, nr.5
DJ-II-m-B-08135/Casa Valimarescu	1892	Cl. Unirii, nr.4
DJ-II-m-B-08156/ Casa Feraru	sec. XIX	Cl. Unirii, nr.68
DJ-II-m-B-07978/Casele Dianu	1912-1914	str. A.I.Cuza, nr.6 - Panait Mosoiu nr.1-1A
DJ-II-m-B-07927/Blocul Casa Alba	1920-1922	str. Theodor Aman, nr.1
DJ-II-m-B-07925/Casa Geblescu	sec.XIX	str. 13 Septembrie, nr.2
DJ-II-m-B-07926/Casa Dianu	1900-1905	str. 24 Ianuarie, nr.4
DJ-II-m-B-07928/Casa	sec.XIX	str. Theodor Aman, nr.10
DJ-II-m-B-07929/Casa Dumitru Ghizdavescu	1911-1913	B-dul. N. Titulescu, nr.23 (fost Amaradiei 3)
DJ-II-m-B-07934/Casa	sec.XX	str. Aries, nr.34
DJ-II-m-B-08013/Casa Marcu	1911	str. Avram Iancu, nr.11
DJ-II-m-B-20122/Casa Cioroianu	sec. XX	str. Avram Iancu, nr.18(14)
DJ-II-m-B-07935/Casa Canciulescu	sec.XX	str. Simion Barnutiu, nr.2
DJ-II-m-B-07936/Casa Garlesteanu	sec.XIX	str. Simion Barnutiu, nr.9
DJ-II-m-B-07938/Casa Celareanu	sec. XX	str. Simion Barnutiu, nr.14
DJ-II-m-B-07939/Casa Demetrescu	sec. XIX	str. Simion Barnutiu, nr.15
DJ-II-m-B-07940/Casa Dr. Mendel	sec. XIX	str. Simion Barnutiu, nr.27
DJ-II-m-B-07941/Casa Foray	sec. XIX	str. Simion Barnutiu, nr.31, fost 33
DJ-II-m-B-07942/Casa Macescu	sec.XIX	str. Simion Barnutiu, nr.34
DJ-II-m-B-07943/Casa	1911	str. Simion Barnutiu, nr.36, fost 36B
DJ-II-m-B-07944/Casa	1911	Str. Simion Barnutiu, nr.38A
DJ-II-m-B-07946/Casa Ghizdavescu	1911-1912	Str. C-tin. Brancusi, nr.31
DJ-II-m-B-07948/Casa	cca. 1850	str. Brandusa, nr.14
DJ-II-m-B-07951/Casa Bengescu	sec. XIX	str. Brestei, nr.24
DJ-II-m-B-07952/casa Teianu	1850-1860	str. Brestei, nr.42
DJ-II-m-B-07953/Casa	sec.XIX	str. Bucovat, nr.3
DJ-II-m-B-07956/Casa Cernatescu-Carlogani	1860	Cl. Bucuresti, nr.15
DJ-II-m-B-07958/Casa Borcea	sec.XX	str. Bujorului, nr.5
DJ-II-m-B-07959/Casa Naiculescu	sec.XX	str. Bujorului, nr.10
DJ-II-m-B-07960/Casa Barbu Druga	sec.XX	str. Bujorului, nr.12
DJ-II-m-B-07961/Casa	sec.XIX	str. Bujorului, nr.20
DJ-II-m-B-07962/Casa Homeag	sec. XIX	str. Eugeniu Carada, nr.4
DJ-II-m-B-07963/Casa	1900-1915	str. Eugeniu Carada, nr.6
DJ-II-m-B-07964/Casa Poenaru	sec.XX	str. Eugeniu Carada, nr.10

DJ-II-m-B-07966/Casa Potarca	sec.XIX	str. Eugeniu Carada, nr.23
DJ-II-m-B-07965/Casa Stanoiu	sec. XIX	str. Eugeniu Carada, nr.18
DJ-II-m-B-07982/Casa Traian Nicolescu	sec.XX	str. Dealul Spirii, nr.5-7
DJ-II-m-B-07983/Casa Stefan Popescu	1907	str. G-ral. Ioan Dragalina, nr.1
DJ-II-m-B-07984/Casa Becherescu	sec XX	str. G-ral. Ioan Dragalina, nr.2
DJ-II-m-B-07985/Casa Stavarache	cca. 1850	str. G-ral. Ioan Dragalina, nr.55
DJ-II-m-B-07989/Casa Aldea	cca. 1850	str. George Enescu, nr.2
DJ-II-m-B-07990/Casa Ciochia	cca. 1850	str. George Enescu, nr.3
DJ-II-m-B-07988/Casa	cca. 1850	str. George Enescu, nr.1
DJ-II-m-B-07968/Casa Pascu	1890	B-dul. Carol I, nr.5
DJ-II-m-B-07967/Casa	1903	B-dul. Carol I, nr.3
DJ-II-m-B-07969/Casa	cca. 1850	str. Petre Carp, nr.11
DJ-II-m-B-07970/Casa	1910	str. Petre Carp, nr.13
DJ-II-m-B-07971/Casa Vilneff	sec.XX	str. Petre Carp, nr.21
DJ-II-m-B-07972/Casa Hori	sec. XIX	str. Campia Islaz, nr.27
DJ-II-m-B-07994/Casa Demetrescu	cca. 1850	str. C.D. Fortunescu, nr.7
DJ-II-m-B-07995/Casa Imrea	cca. 1850	str. C.D. Fortunescu, nr.8
DJ-II-m-B-07996/Casa Geblescu	cca. 1850	str. C.D. Fortunescu, nr.11
DJ-II-m-B-07997/Casa Carianopol	sec. XX	str. C.D. Fortunescu, nr.15B (fost 15)
DJ-II-m-B-07998/Casa	sec. XIX	str. Fr. Buzesti, nr.5
DJ-II-m-B-07999/Casa Dinopol	sec. XIX	str. Fr. Buzesti, nr.8
DJ-II-m-B-08000/Casa	sec.XX	str. Fr. Buzesti, nr.1
DJ-II-m-B-08003/Casa	sec. XIX	str. Fr. Buzesti, nr.7
DJ-II-m-B-08004/Casa	sec. XIX	str. Fr. Buzesti, nr.9
DJ-II-m-B-08006/Casa	sec. XIX	str. Fr. Buzesti, nr.11
DJ-II-m-B-08007/Casa Gogol	sec. XIX	str. Fr. Buzesti, nr.12
DJ-II-m-B-08008/Casa	sec. XIX	str. Fr. Buzesti, nr.13
DJ-II-m-B-08009/Casa Puiu Plesia	1915	str. Fr. Buzesti, nr.21
DJ-II-m-B-08010/Casa M. Talevici	sec. XIX	str. Fr. Buzesti, nr.25
DJ-II-m-B-08011/Casa	sec. XIX	str. Fr. Buzesti, nr.33
DJ-II-m-B-08012/Casa Mendel	sec. XX	str. Fr. Buzesti, nr.41
DJ-II-m-B-08013/Ruinele Hanului Hurez	1700-1706	str. Hurezului, nr.15
DJ-II-m-B-08015/Casa Stefan Parscoveanu	1865-1866	str. Iancu Jianu, nr.3
DJ-II-m-B-08016/Casa Gabroveanu	1880-1890	str. Iancu Jianu, nr.10
DJ-II-m-B-20121/Casa Cotofeanu	1818	str. Iancu Jianu, nr.12
DJ-II-m-B-08018/Hanul Baloi	cca. 1850	str. Imparatul Traian, nr.12
DJ-II-m-B-08019/Casa Vasilescu	sec. XIX	str. Imparatul Traian, nr.20
DJ-II-m-B-08021/ Institutul Javet	cca. 1850	str. Jietului, nr.4
DJ-II-m-B-08022/ Casa	1900-1915	str. Jietului, nr.19 (fost str. Jietului, nr.19-17)
DJ-II-m-B-08024/Casa	sec. XIX	str. M. Kogalniceanu, nr.3
DJ-II-m-B-08025/Casa	sec. XIX	str. M. Kogalniceanu, nr.5
DJ-II-m-B-08027/Casa	sec. XIX	str. M. Kogalniceanu, nr.11
DJ-II-m-B-08028/Casa Bancov	sec.XIX	str. M. Kogalniceanu, nr.12

DJ-II-m-B-08030/Casa	sec. XIX	str. M. Kogalniceanu, nr.23A
DJ-II-m-B-08031/Magazinul Victoria	sec.XIX	str. M. Kogalniceanu, nr.23
DJ-II-m-B-08032/Casa Jianu	1918	str. C-tin. Lecca, nr.4
DJ-II-m-B-08033/Casa Averescu	cca.1850	str. C-tin. Lecca, nr.28
DJ-II-m-B-08034/Casa Brailoiu-Lecca	cca.1850	str. C-tin. Lecca, nr.29
DJ-II-m-B-08035/Casa Oteteleseanu	sec. XIX	str. C-tin. Lecca, nr.32
DJ-II-m-B-08036/Casa	sec. XIX	str. Libertatii, nr.2
DJ-II-m-B-08037/Casa Teodorini	sec.XIX	str. Libertatii, nr.7
DJ-II-m-B-08038/Casa	sec.XIX	str. Lipscani, nr.6
DJ-II-m-B-08039/Casa	sec.XIX	str. Lipscani, nr.8
DJ-II-m-B-08040/Casa	sec.XIX	str. Lipscani, nr.14
DJ-II-m-B-08041/Casa Valceanu	1860-1870	str. Lipscani, nr.18
DJ-II-m-B-08042/Casa	sec.XIX	str. Lipscani, nr.34
DJ-II-m-B-08044/Casa Plesa	sec.XIX	str. A. Macedonski, nr.14
DJ-II-m-B-08045/Casa Cancea-Belizarie	sec.XIX	str. A. Macedonski, nr.19
DJ-II-m-B-08046/Casa	sec.XIX	str. A. Macedonski, nr.25
DJ-II-m-B-08047/Casa Chirchiubesa - Palada	sec. XIX	str. A. Macedonski, nr.28
DJ-II-m-B-08048/Casa Gardareanu	sec.XIX	str. A. Macedonski, nr.30
DJ-II-m-B-08049/Casa Vulcanescu	sec.XX	str. A. Macedonski, nr.37
DJ-II-m-B-08050/Casa Sturiada	sec.XIX	str. A. Macedonski, nr.39
DJ-II-m-B-08051/Casa Mirica	1896	str. A. Macedonski, nr.53
DJ-II-m-B-08053/Casa	sec.XIX	str. Madona Dudu, nr.19
DJ-II-m-B-08054/Casa	sec.XX	str. Madona Dudu, nr.23
DJ-II-m-B-08055/Casa	sec.XIX	str. Madona Dudu, nr.27
DJ-II-m-B-08058/Casa Boem	cca.1850	aleea Mamaia, nr.3
DJ-II-m-B-08059/Casa	1840-1850	str. Mamaia, nr.5
DJ-II-m-B-08061/Casa	sec.XIX	str. Matei Basarab, nr.1
DJ-II-m-B-08061/Casa Iancu Vasilescu Tabacaru	cca.1850	str. Matei Basarab, nr.6
DJ-II-m-B-08063/Casa Diamantopol	cca. 1850	str. Matei Basarab, nr.8
DJ-II-m-B-08064/Hanul Putureanu	1887	str. Matei Basarab, nr.9
DJ-II-m-B-08071/Baile comunale	1880	str. Mihai Viteazul, nr.20
DJ-II-m-B-08072/Casa Marin Tara	sec.XIX	str.Mihai Viteazul, nr.28
DJ-II-m-B-08074/Casa Ionescu	sec.XIX	str. Mircea Voda, nr.9
DJ-II-m-B-08078/Casa Anghelescu	sec.XIX	str. Mitropolitul Firmilian, nr.8
DJ-II-m-B-08079/Casa Lavrin	1890-1900	str. Mitropolitul Firmilian, nr.9
DJ-II-m-B-08077/Casa Savoiu	1890-1892	str. Mitropolitul Firmilian, nr.13
DJ-II-m-B-08080/Casa	sec.XIX	str. Mitropolitul Firmilian, nr.16
DJ-II-m-B-08081/Casa Pencioiu	sec.XIX	str. Mitropolitul Firmilian, nr.18
DJ-II-m-B-08082/Casa Vernescu	sec.XX	str. Mitropolitul Firmilian, nr.20
DJ-II-m-B-08088/Casa	sec.XX	str. Oltet, nr.13
DJ-II-m-B-08089/Casa	sec.XX	str. Oltet, nr.18D
DJ-II-m-B-08090/Casa	sec.XIX	str. Oltet, nr.25
DJ-II-m-B-08091/Casa	sec.XIX	str. Oltet, nr.27

DJ-II-m-B-08092/Casa	1860-1870	str. Paltinis, nr.12
DJ-II-m-B-08093/Casa Cornea Brailoiu	sec.XVIII	str. Paltinis, nr.13
DJ-II-m-B-08094/Casa Valcu	cca.1850	str. Paltinis, nr.14
DJ-II-m-B-08098/Casa	sec.XIX	str. C.Radulescu Motru, nr.10
DJ-II-m-B-08099/Casa	sec.XIX	str. Romain Rolland, nr.8
DJ-II-m-B-08100/Casa	sec.XIX	str. Romain Rolland, nr.10
DJ-II-m-B-08101/Casa	sec.XIX	str. Romain Rolland, nr.18
DJ-II-m-B-08102/Hanul Chintescu	cca.1850	str. N. Romanescu
DJ-II-m-B-08103/Casa	sec.XX	str. Romania Muncitoare, nr.6
DJ-II-m-B-08104/Casa	sec.XIX	str. Romania Muncitoare, nr.8
DJ-II-m-B-08105/Casa	sec.XX	str. Romania Muncitoare, nr.17-19
DJ-II-m-B-08106/Casa Peiciu	sec.XIX	str. Romania Muncitoare, nr.17
DJ-II-m-B-08107/Casa	cca.1850	str. Romania Muncitoare, nr.18
DJ-II-m-B-08108/Casa	cca. 1850	str. Romania Muncitoare, nr.21
DJ-II-m-B-08109/Casa	sec. XIX	str. Romania Muncitoare, nr.21
DJ-II-m-B-08110/Casa	sec. XX	str. Romania Muncitoare, nr.23
DJ-II-m-B-08111/Casa	sec. XIX	str. Romania Muncitoare, nr.28-30
DJ-II-m-B-08112/Casa	sec.XIX	str. Romania Muncitoare, nr.32
DJ-II-m-B-08113/Casa	sec.XIX	str. Romania Muncitoare, nr.42
DJ-II-m-B-08114/Casa	sec. XIX	str. Romania Muncitoare, nr.42 D
DJ-II-m-B-08115/Casa	sec. XIX	str. Romania Muncitoare, nr.42 E
DJ-II-m-B-08116/Casa	sec. XIX	str. Romania Muncitoare, nr.48
DJ-II-m-B-08117/Casa	cca. 1850	str. Romania Muncitoare, nr.48 A
DJ-II-m-B-08118/Casa	sec. XIX	str. Romania Muncitoare, nr.68 A
DJ-II-m-B-08119/Casa	sec. XIX	str. Romania Muncitoare, nr.74
DJ-II-m-B-08120/Casa	1890	str. Romania Muncitoare, nr.78
DJ-II-m-B-08121/Casa	sec. XIX	str. Romania Muncitoare, nr.88
DJ-II-m-B-08122/Casa Diculescu	cca. 1850	str. Savinesti, nr.3
DJ-II-m-B-08125/Casa Eskenazy	cca. 1850	B-dul. Stirbei Voda, nr.1
DJ-II-m-B-08126/Casa Rusanescu	sec. XIX	B-dul. Stirbei Voda, nr.2
DJ-II-m-B-08127/Casa Marascu	1912	B-dul. Stirbei Voda, nr.3
DJ-II-m-B-08128/Casa Gheorghe Chitu	sec. XIX	B-dul. Stirbei Voda, nr.4
DJ-II-m-B-08129/Casa Grigore Chifu	cca. 1850	str. E. Teodoroiu, nr.1
DJ-II-m-B-08130/Casa Bailisteanu	sec. XIX	B-dul. N. Titulescu, nr.4
DJ-II-m-B-08131/Casa Verdesteanu	sec. XIX	B-dul. N. Titulescu, nr.10
DJ-II-m-B-08132/Casa Pessicu	1870-1880	B-dul. N. Titulescu, nr.12
DJ-II-m-B-08133/Casa Cernatescu-Negrea	sec. XIX	B-dul. N. Titulescu, nr.24
DJ-II-m-B-08134/Casa Braboveanu	1850-1860	B-dul. N. Titulescu, nr.26
DJ-II-m-B-08141/ Casa Diamantopol	sec. XIX	Cl. Unirii, nr.37
DJ-II-m-B-08142/ Casa Costin	sec. XIX	Cl. Unirii, nr.40
DJ-II-m-B-08143/ Casa	sec. XIX	Cl. Unirii, nr.41
DJ-II-m-B-08144/ Casa Eskenazy	sec. XIX	Cl. Unirii, nr.42
DJ-II-m-B-08145/ Casa Boicescu	sec. XIX	Cl. Unirii, nr.44

DJ-II-m-B-08146/ Casa	sec. XIX	Cl. Unirii, nr.49
DJ-II-m-B-08147/ Casa Chintescu	sec. XIX	Cl. Unirii, nr.56
DJ-II-m-A-08148/ Casa Nicolae Romanescu	1833/1872/1903	Cl. Unirii, nr.57
DJ-II-m-B-08149/ Casa	sec. XIX	Cl. Unirii, nr.59
DJ-II-m-B-08151/ Casa cu pravalie	sec. XIX	Cl. Unirii, nr.60
DJ-II-m-B-08152/ Casa	sec. XIX	Cl. Unirii, nr.61
DJ-II-m-B-08153/ Casa Grigorescu	sec. XIX	Cl. Unirii, nr.61
DJ-II-m-B-08155/ Casa Teodoru	cca. 1850	Cl. Unirii, nr.65
DJ-II-m-B-08157/ Casa Schina	1898	Cl. Unirii, nr.70
DJ-II-m-B-08158/ Casa	sec. XIX	Cl. Unirii, nr.73
DJ-II-m-B-08159/ Casa Cancea	cca. 1850	Cl. Unirii, nr.74
DJ-II-m-B-08160/ Casa "Englezu"	sec.XIX	Cl. Unirii, nr.80
DJ-II-m-B-08161/ Hanul "Cocor"	sec. XIX	Cl. Unirii, nr.81
DJ-II-m-B-08162/ Casa Gheorghe Chitu	sec. XIX	Cl. Unirii, nr.84
DJ-II-m-B-08163/ Casa	sec. XIX	Cl. Unirii, nr.86
DJ-II-m-B-08164/ Casa Zwillinger	sec. XIX	Cl. Unirii, nr.88
DJ-II-m-B-08165/ Casa Caleteanu	cca. 1850	Cl. Unirii, nr.98
DJ-II-m-B-08166/ Casa Vrabiescu	cca. 1850	Cl. Unirii, nr.100
DJ-II-m-B-08168/ Casa Becherescu	1930	str. Tudor Vladimirescu, nr.
DJ-II-m-B- 08169/ Casa	sec. XIX	str. Mitropolit Nestor Vornicescu, nr.6

ANEXA nr.13

SITUAŢIA REŢELELOR DE UTILITĂŢI

APĂ, CANALIZARE, GAZE - CRAIOVA

1. Rețeaua de apă potabilă și canalizare (Recepționată / Operațională)

Cifrele sunt împărțite între **rețeaua istorică de bază** (deja recepționată și exploatată curent) și **investițiile recente** din proiectele regionale majore (POIM / PDD):

- **Rețeaua de distribuție apă de bază (exploatată curent):** Peste **550–600 km** de conducte de distribuție la nivelul Municipiului Craiova, preluate și recepționate înaintea valului actual de extinderi.
- **Rețeaua de canalizare de bază (exploatată curent):** Aproximativ **450–500 km** de colectoare și rețele de canalizare menajeră și pluvială aflate în administrarea și exploatarea Companiei de Apă Oltenia.
- **Aducțiunea Firul II Isvarna – Craiova (Recepționată integral):** Conducta magistrală de **123 km** a fost finalizată, testată și pusă în funcțiune operațională în **noiembrie 2026**.
- **Contractul CL3 – Craiova (Recepționat 100%):** Lotul de lucrări pentru reabilitarea și extinderea rețelelor din acest perimetru a fost finalizat și recepționat integral.
- **Contractul CL2 – Zona Vest (Recepționat parțial / ~92% executat):** Din totalul contractat (**3,87 km** reabilitare apă și **59,16 km** extindere și reabilitare canalizare), tronsoanele finalizate au intrat în procedură de recepție etapizată pe străzile din vestul orașului.
- **Contractul CL1 – Zona Est (~20% executat):** Include **~30 km** de conducte noi de apă și canalizare (Bariera Vâlcii, Valea Roșie, Craiovița Nouă, 1 Mai), însă doar o mică parte din tronsoane sunt finalizate, restul fiind în faza de relicitare și reluare a execuției.

2. Rețeaua de distribuție a gazelor naturale

- **Lungimea totală a rețelei în Craiova:** Infrastructura de distribuție a gazelor naturale administrată de Distrigaz Sud Rețele la nivelul Municipiului Craiova însumează aproximativ **450–480 km** de conducte (presiune medie și redusă).
- **Dinamica extinderilor:** Rețeaua este într-un proces continuu de extindere punctuală pe străzile nou dezvoltate și în zonele rezidențiale limitrofe.

ANEXA nr. 14

SITUAŢIA
incendiilor de pădure produse pe raza județului Dolj

Perioadele producerii incendiilor de pădure sunt februarie – martie şi iulie-august, perioade influenţate în principal de secetele prelungite care pot să apară.

În anul **2021** au fost înregistrate 29 incendii de pădure, unde au ars aproximativ 74,05 ha litieră de pădure.

În anul **2022** au fot înregistrate 27 incendii de pădure unde au ars 2,32 ha rășinoase și 316,03 ha foioase

În anul **2023** au fost înregistrate 13 incendii de pădure unde au ars 0 ha rășinoase și 27,37 ha foioase.

În anul **2024** au fost înregistrate 34 incendii de pădure, suprafața totală afectată a fost de 631,66 ha, dintre care 2,70 ha rășinoase și 628,396 ha foioase.

În anul **2025** au fost înregistrate 26 incendii de pădure, suprafața totală afectată a fost de 135.64 ha, dintre care 0 ha rășinoase și 135.64 ha foioase.

Dinamica incendiilor se prezintă astfel:

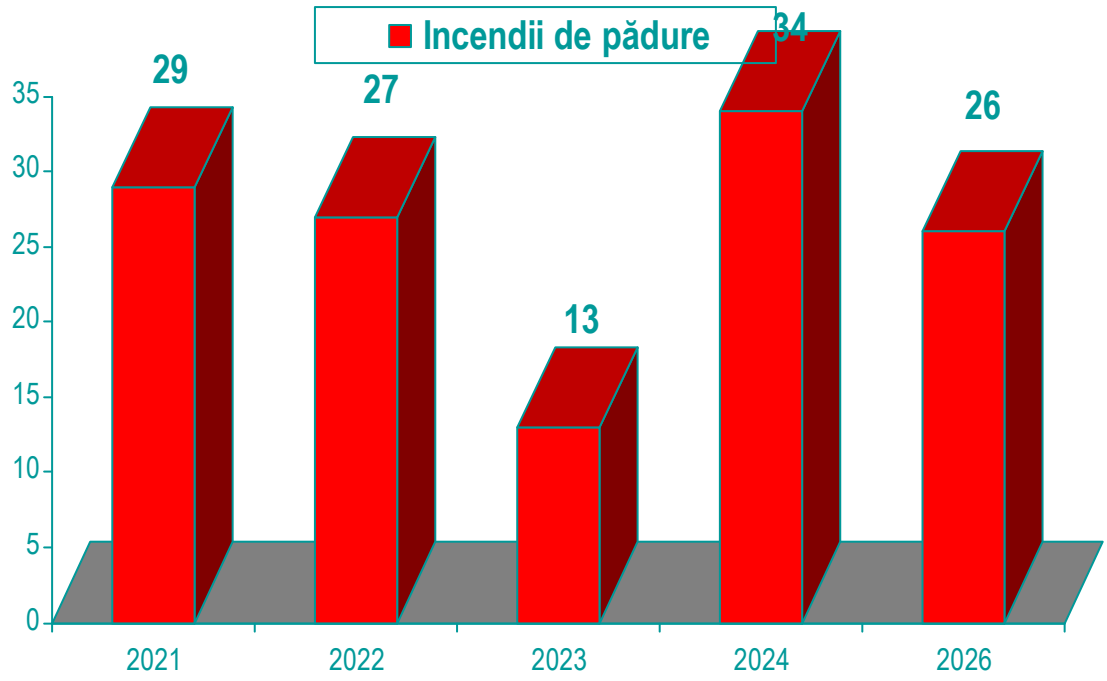

Construcţiile expertizate tehnic şi încadrate în clasele I, II, III şi IV de risc seismic **Anexa nr. 15**

Nr. crt.	Localitatea	Adresa	Regim de înălţime	Destinaţia imobilului	Anul construcţiei	Clasa de risc seismic (categoria)				An Expertiză	Expert
						I	II	III	IV		
1	Craiova	Str. Calea Bucureşti, nr. 126	P+1E	sediu Spitalul Clinic de Boli Infecţioase şi Pneumoftiziologie "Victor Babeş" Craiova - Secţia TBC corp 3B	1933			III		2008	ing. Pârvu Marin
2	Craiova	Str. Calea Bucureşti, nr. 99	S+P	sediu Spitalul Clinic de Neuropsihiatrie - Pavilion psihiatrie 2	1908			III		2009	ing. Gavrilă Gheorghe
3	Craiova	Str. Calea Bucureşti, nr. 99	P	sediu Spitalul Clinic de Neuropsihiatrie - Centru de Sănătate Mintală	1908			III		2007	ing. Stângă Gheorghe
4	Craiova	Str. C. D. Fortunescu, nr. 2	S+P+1E	sediu ISU Dolj - pavilion administrativ	1846	I				2002	ing. Gavrilă Gheorghe
5	Craiova	str. Împăratul Traian, nr. 39	S parţial +P+1E	clădire Grup Şcolar Charles Laugier - închiriat către Şcoala Postliceală Christiana	1890		II			1999	ing. Hotinceanu Mihail
6	Craiova	str. Împăratul Traian, nr. 39	P+1E	clădire Grup Şcolar Charles Laugier - închiriat către RAADPFL Craiova - spaţiu depozitare	1890		II			1999	ing. Hotinceanu Mihail
7	Craiova	str. Mihail Kogălniceanu, nr. 10	Sp+P+1E	sediu Administraţia Judeţeană a Finanţelor Publice Dolj din cadrul Direcţiei Generale Regionale a Finanţelor Publice Craiova	~ 1900			III		2014	ing. Gavrilă Gheorghe

Construcţiile expertizate tehnic şi încadrate în clasele I, II, III şi IV de risc seismic **Anexa nr. 15**

Nr. crt.	Localitatea	Adresa	Regim de înălţime	Destinaţia imobilului	Anul construcţiei	Clasa de risc seismic (categoria)				An Expertiză	Expert
						I	II	III	IV		
8	Craiova	str. Revoluţiei, nr. 15	S+P+1E+Et h	Grădiniţa "Elena Farago" Craiova (fostă nr. 41) + Cresa nr. 8	1974			III		2018	ing. Constantin Pavel
9	Craiova	Str. Petru Rareş, nr. 4	S+P+2E+M	Sediu clădire Medicina Veche	1928			III		2000	ing. Pârvu Marin
10	Craiova	B-dul 1 Mai, nr. 68	Sp+P+1E	Cantina Facultăţii de Medicină şi Farmacie	1976-1978			III		2011	ing. Greblescu Daniel
11	Craiova	Str. Calea Unirii, nr. 16	Sp+P+2E	Filarmonica Oltenia	1957		II			2005	Ing. Dumitrescu Dan ing. Pârvu Marin
12	Craiova	str. Stirbei Voda nr.2	P+E+Pod	Casa Rusănescu (sediu Casa Căsătoriilor)	~ 1898		II			2017	ing. Anatolie Cazacliu
13	Craiova	Str. A. I. Cuza nr. 1	S1+S+P+M +4E	Sediu 2 Primăria Craiova	~ 1920		II			2014	Ing. Szekeres Gero
14	Craiova	Str. A. I. Cuza nr. 7	S+P+1E	Sediu 1 Primăria Craiova	1906-1916		II			2014	Ing. Szekeres Gero
15	Craiova	Str. Nanterre, bl. C3, sc. 3	S+P+4E	Bloc locuinte	1963				IV	2012	Ing. Bistriceanu Viorel
16	Craiova	B-dul Carol, nr. 150, bl. C1, sc. D	S+P+4E	Bloc locuinte	1973-1975			III		2014	ing. Gavrilă Gheorghe
17	Craiova	Str. A. I. Cuza, bl. 150 ap Sc. 1	P+4E	Bloc locuinte	1960-1965				IV	2016	ing. Gavrilă Gheorghe
18	Craiova	Str. Nanterre, nr. 77, bl. C2, sc. 3	S+P+4E	Bloc locuinte	1963-1965				IV	2014	ing. Gavrilă Gheorghe
19	Craiova	Str. Lipscani, nr. 4	S+P+1E	Spaţiu comercial la parter locuinţă la etaj	~ 1900			III		2016	Ing. Moga Alexandru

Construcţiile expertizate tehnic şi încadrate în clasele I, II, III şi IV de risc seismic **Anexa nr. 15**

Nr. crt.	Localitatea	Adresa	Regim de înălțime	Destinaţia imobilului	Anul construcţiei	Clasa de risc seismic (categoria)				An Expertiză	Expert
						I	II	III	IV		
20	Craiova	Str. Principatele Unite, bl. 14, sc. 2	S+P+2E	Locuintă tip apartamente	1954				IV	2010	Ing. Bistriceanu Viorel
21	Craiova	Str. Calea Bucureşti, nr. 48, bl. A6, sc. 4	P+4E	Bloc locuinte	1980-1982				IV	2012	ing. Gavrilă Gheorghe
22	Craiova	B-dul. N. Titulescu, nr. 40 (fost 33)	S+P+1E	Spital Clinic Municipal Filantropia - Cladire ambulatoriu adulti	1920		II			2018	ing. Guleac V. Bogdan
23	Craiova	Str. Unirii, nr. 57	S+P+1E	Casa Universitarilor	~ 1903		II			2018	Ing. Niculae Teodor
24	Craiova	Str. Câmpia Islaz, nr. 89	P	Hală Didactică (Fosta Fabrică de Motoare A.Weichmann)	~ mijl. sec. XIX	I				2018	Ing. Niculae Teodor
25	Craiova	str. Olteţ nr. 25 (fost nr. 23)	Sp+P+1E+M	casa secol XIX, monument istoric părăsit	~ sf. sec. XIX	I				2018	ing. Chirică C. Anton
26	Craiova	str. Romain Rolland nr. 8 (fost nr. 6A)	Sp+P+1E	locuinţe, monument istoric	1875	I				2018	ing. Voiculescu M. Mihai
27	Craiova	str. Dr. Apelor nr. 66 Modul A1, Corp C13, Corp C14, Corp C15	P	locuinte	1970	I				2019	ing. Sofronie A Ramiro
28	Craiova	str. Dr. Apelor nr. 66 Module M1-M11	P	locuinte	1970	I				2019	ing. Sofronie A Ramiro
29	Craiova	Str. Brestei nr. 234	P+1 corp C1 P corp C2 P+2 corp C3	Scoala Ion Creanga	1966 C1 1975 C2 si C3			III		2022	expert tehnic ing. Gavrila Ghe.
30	Craiova	str. Electroputere nr. 21	S+P+2E	Gradinita Castelul Fermecat	1950-1955				IV	2021	expert tehnic Zefir Apostol
31	Craiova	str. Doljului nr. 12	P	Colegiul National Nicolae Titulescu C2 sala sport	1968				IV	2021	expert tehnic Zefir Apostol

Construcţiile expertizate tehnic şi încadrate în clasele I, II, III şi IV de risc seismic **Anexa nr. 15**

Nr. crt.	Localitatea	Adresa	Regim de înălțime	Destinaţia imobilului	Anul construcţiei	Clasa de risc seismic (categoria)				An Expertiză	Expert
						I	II	III	IV		
32	Craiova	str. Doljului nr. 12	P	Colegiul National Nicolae Titulescu - cladire	1968			III		2021	expert tehnic Zefir Apostol
33	Craiova	str. Principatele Unite nr.1	Sp+P+Pod	Gradinita Casuta Fermecata	1920-1922		II			2022	ing. Mihai Pavel
34	Craiova	str. Stefan Velovan nr.4	S+P+1E	Gradinita Pinochio	1960-1965				IV	2022	ing. Mihai Pavel
35	Craiova	str. Lamaitei nr.4	P+2 corp C1 P corp C2	Scoala Gimnaziala Sf. Gheorghe	1963			III		2022	expert tehnic ing. Gavrila Ghe.
36	Craiova	str. Brazda lui Novac nr. 87	P+2 corp A P corp B P+2 corp C	Scoala Gimnaziala Sf. Gheorghe	1968-1970			III		2022	expert tehnic ing. Gavrila Ghe.
37	Craiova	str. Ion Maiorescu nr.2	Sp+P+M+E 1	Colegiul National Carol I - sala sport	1925-1930		II			2020	ing. Szalontay Coloman Andrei
38	Craiova	str. Ion Maiorescu nr.6	S+P+2E colegiul S+P+3E Opera	Colegiul National Carol I - corp central si Opera Romana	1895		II			2016	ing. Popescu Dumitru Dan Badea Dragos Coriolan
39	Craiova	str. Raului nr.2	S+P+1E	Gradinita Voinicelu structura Scoala Ion Creanga	1981				IV	2022	expert tehnic ing. Gavrila Ghe.

Construcţiile expertizate tehnic şi încadrate în clasele I, II, III şi IV de risc seismic **Anexa nr. 15**

Nr. crt.	Localitatea	Adresa	Regim de înălțime	Destinaţia imobilului	Anul construcţiei	Clasa de risc seismic (categoria)				An Expertiză	Expert
						I	II	III	IV		
40	Craiova	str. Brestei nr. 129	P+1	Liceul Charles Laugier - corp C9	1967					2022	ing. Stefan Catalin
41	Craiova	str. Brazda lui Novac nr. 106	S+P+4E	bloc 43 IVA1	1980			III		2022	Ing. Niculae Teodor
42	Craiova	bld. Dacia nr. 185	S+P+4E	Bloc 75 IVA1	1989			III		2022	Ing. Niculae Teodor
43	Craiova	str. Calea Bucuresti nr.1	S+P+4E	bloc 23C	1989			III		2022	Ing. Niculae Teodor
44	Craiova	str. Calea Bucuresti nr.3	S+P+4E	bloc 23D	1989			III		2022	Ing. Niculae Teodor
45	Craiova	str. Parcului nr.2	S+P+4E	bloc C1	1984			III		2022	Ing. Niculae Teodor
46	Craiova	str. George Breazu nr.1	S+P+4E	bloc H14	1981			III		2022	Ing. Niculae Teodor
47	Craiova	str. Constantin Argetoianu nr. 46	S+P+4E	bloc K33	1987			III		2022	Ing. Niculae Teodor
48	Craiova	str. Constantin Argetoianu nr. 44	S+P+4E	bloc K34	1987			III		2022	Ing. Niculae Teodor

Construcţiile expertizate tehnic şi încadrate în clasele I, II, III şi IV de risc seismic **Anexa nr. 15**

Nr. crt.	Localitatea	Adresa	Regim de înălțime	Destinaţia imobilului	Anul construcţiei	Clasa de risc seismic (categoria)				An Expertiză	Expert
						I	II	III	IV		
49	Craiova	str. Parcului nr.4	S+P+4E	bloc C3	1984			III		2022	Ing. Niculae Teodor
50	Craiova	str. Serban Voda nr. 30	S+P+8E+Eth	bloc C13c	1994			III		2022	Ing. Niculae Teodor
51	Craiova	str. Serban Voda nr. 32	S+P+8E+Eth	bloc C13b	1994			III		2022	Ing. Niculae Teodor
52	Craiova	str. Gral. Stefan Falcoianu nr.6	S+P+1E+Eth	Gradinita cu program prelungit Casuta cu Povesti	1974			III		2018	ing. Constantin Pavel
53	Craiova	str. Amaradia nr. 70 bl. F5A	S+P+3E	Gradinita cu program prelungit Curcubeul copilariei	1987				IV	2018	ing. Constantin Pavel
54	Craiova	str. Aurel Vlaicu nr. 10	S+P+1E+Eth	Gradinita cu program prelungit Ion Creanga	1974			III		2018	ing. Constantin Pavel
55	Craiova	bld. Oltenia nr. 81	S+P+1E+Eth	Gradinita cu program prelungit Phoenix	1974			III		2018	ing. Constantin Pavel
56	Craiova	str. Tineretului nr. 28	S+P+1E+Eth	Gradinita cu program prelungit Floarea Albastra + Cresa nr.3	1974			III		2018	ing. Constantin Pavel
57	Craiova	str. Elena Farago nr. 17	Sp+P+1E	Gradinita cu program prelungit Piticot + Cresa nr.5	1978			III		2018	ing. Constantin Pavel
58	Craiova	str. Gorunului nr.7	S+4E	bloc 169E	1979			III		2022	ing. Belgun Ionel
59	Craiova	str. Paltinului nr.6	S+4E	bloc 175C	1983			III		2022	ing. Belgun Ionel
60	Craiova	ale. Constantin Brancusi nr.11	S+3E	bloc A2	1976			III		2022	ing. Belgun Ionel

Construcţiile expertizate tehnic şi încadrate în clasele I, II, III şi IV de risc seismic **Anexa nr. 15**

Nr. crt.	Localitatea	Adresa	Regim de înălțime	Destinaţia imobilului	Anul construcţiei	Clasa de risc seismic (categoria)				An Expertiză	Expert
						I	II	III	IV		
61	Craiova	str. George Enescu nr.45	S+P+4E	bloc A3	1987			III		2022	ing. Belgun Ionel
62	Craiova	str. Brazda lui Novac nr.45	S+P+4E	bloc A15	1964			III		2022	ing. Belgun Ionel
63	Craiova	str. 1 decembrie 1918 nr.1	S+P+4E	bloc A16	1964			III		2022	ing. Belgun Ionel
64	Craiova	str. George Enescu nr.43	S+P+4E	bloc B2	1987			III		2022	ing. Belgun Ionel
65	Craiova	str. George Enescu nr.39	S+P+4E	bloc B4	1987			III		2022	ing. Belgun Ionel
66	Craiova	str. Henry Coanda nr. 49	S+P+4E+Pod	bloc M0	1983			III		2022	ing. Popescu Dan Dumitru
67	Craiova	str. Mircesti nr. 16	S+P+3E	bloc M1	1980			III		2022	ing. Popescu Dan Dumitru
68	Craiova	str. Fratii Golesti nr. 107	S+P+4E	bloc K27	1986			III		2022	ing. Belgun Ionel
69	Craiova	str. Fratii Golesti nr. 106	S+P+4E	bloc K31	1988			III		2022	ing. Belgun Ionel
70	Craiova	str. Fratii Golesti nr. 104	S+P+4E	bloc K32	1988			III		2022	ing. Belgun Ionel
71	Craiova	str. Calea Bucuresti nr. 64	Sp+P+1E	Spitalul Clinic de Boli Infecţioase şi Pneumoftiziologie "Victor Babes" Craiova -cladire pavilion contagiosi II (C3)	1959			III		2018	ing. Belgun Ionel

Construcţiile expertizate tehnic şi încadrate în clasele I, II, III şi IV de risc seismic **Anexa nr. 15**

Nr. crt.	Localitatea	Adresa	Regim de înălțime	Destinaţia imobilului	Anul construcţiei	Clasa de risc seismic (categoria)				An Expertiză	Expert
						I	II	III	IV		
72	Craiova	str. Calea Bucuresti nr. 64	S+P+6E	Spitalul Clinic de Boli Infecţioase şi Pneumoftiziologie "Victor Babes" Craiova -cladire pavilion boli infectioase (C4)	1980			III		2018	ing. Belgun Ionel
73	Craiova	str. Brestei nr. 144	Stp+P+2E	Colegiul Tehnic de Industrie Alimentara	1970			III		2018	ing. Belgun Ionel
74	Craiova	str. Victor Gomoiu nr.26	S+P+4E	bloc I1	1981			III		2022	Ing. Niculae Teodor
75	Craiova	str. Victor Gomoiu nr.14A	S+P+4E	bloc I11	1981			III		2022	Ing. Niculae Teodor
76	Craiova	str. Pascani nr. 26	S+P+4E	bloc A1	1989			III		2022	Ing. Niculae Teodor
77	Craiova	str. Razboieni nr. 10	S+P+4E	bloc B7	1987			III		2022	Ing. Niculae Teodor
78	Craiova	str. Razboieni nr. 8	S+P+4E	bloc B6	1987			III		2022	Ing. Niculae Teodor
79	Craiova	str. Penes Curcanul nr. 6	S+P+4E	bloc A6	1986			III		2022	Ing. Niculae Teodor
80	Craiova	bld. Oltenia nr. 13	S+P+4E	bloc 146F	1978			III		2022	Ing. Niculae Teodor
81	Craiova	str. 1 Mai nr.3	S+P+4E	bloc M22	1989			III		2022	Ing. Niculae Teodor
82	Craiova	str. Delul Spirii nr. 22	S+P+4E	bloc M25	1990			III		2022	Ing. Niculae Teodor

Construcţiile expertizate tehnic şi încadrate în clasele I, II, III şi IV de risc seismic **Anexa nr. 15**

Nr. crt.	Localitatea	Adresa	Regim de înălțime	Destinaţia imobilului	Anul construcţiei	Clasa de risc seismic (categoria)				An Expertiză	Expert
						I	II	III	IV		
83	Craiova	str. Buzias nr. 6	S+P+4E	bloc M32	1990			III		2022	Ing. Niculae Teodor
84	Craiova	str. Bibescu nr. 29	S+P+4E	bloc P6	1984			III		2022	Ing. Niculae Teodor
85	Craiova	bld. Dacia nr. 12	S+P+4E	bloc 173F	1979			III		2022	Ing. Niculae Teodor
86	Craiova	str. Bibescu nr. 31	S+P+4E	bloc P7	1984			III		2022	Ing. Niculae Teodor
87	Craiova	str. Arh. Duiliu Marcu nr. 16	Sth+P+2E	Scoala Gimnaziala Mihai Viteazu - corp C1	1971			III		2022	ing. Stefan Catalin
88	Craiova	str. Calea unirii nr. 11	S+P+4E+Eth	bloc 2	1982			III		2022	ing. Apostol Zefir Ioan George
89	Craiova	str. Calea unirii nr. 11	S+P+4E+Eth	bl. 3	1983			III		2022	ing. Apostol Zefir Ioan George
90	Craiova	ale. Arh. Duiliu Marcu nr. 14	S+P+10E+Eth	bl. 10 sc.1	1974			III		2022	ing. Popescu Dan Dumitru
91	Craiova	str. Popa Sapca nr.14	S+P+4E+5Ep	bloc 14	1982			III		2022	ing. Popescu Dan Dumitru
92	Craiova	bld. 1 Mai nr. 57	S+P+4E+Eth	bloc 17a	1973			III		2022	ing. Apostol Zefir Ioan George
93	Craiova	Calea Unirii nr. 21	S+P+M+3E+4R	bloc 21A	1981			III		2022	ing. Popescu Dan Dumitru
94	Craiova	str. Constantin Brancoveanu nr. 25	S+P+4E+Pod	bloc 42A1	1979			III		2022	ing. Popescu Dan Dumitru

Construcţiile expertizate tehnic şi încadrate în clasele I, II, III şi IV de risc seismic **Anexa nr. 15**

Nr. crt.	Localitatea	Adresa	Regim de înălțime	Destinaţia imobilului	Anul construcţiei	Clasa de risc seismic (categoria)				An Expertiză	Expert
						I	II	III	IV		
95	Craiova	str. Lamaitei nr.8	S+P+4E	bloc 68B	1979			III		2022	ing. Popescu Dan Dumitru
96	Craiova	str. Gral. Dr. Ion Cernatescu nr.9	S+P+4E	bloc 79	1981			III		2022	ing. Popescu Dan Dumitru
97	Craiova	str. George Fotino nr.1	S+P+4E	bloc B8	1981			III		2022	ing. Popescu Dan Dumitru
98	Craiova	str. Brazda lui Novac nr. 64A	S+P+4E	bloc C6	1986			III		2022	ing. Popescu Dan Dumitru
99	Craiova	str. Mihail Cerchez nr.4	S+P+4E+Pod	bloc C6	1986			III		2022	ing. Popescu Dan Dumitru
100	Craiova	bld. Ilie Balaci nr.7	S+P+8E+Eth	bloc D2	1981			III		2022	ing. Apostol Zefir Ioan George
101	Craiova	bld. Ilie Balaci nr.5	S+P+M+7E+Eth	bloc D3A	1981			III		2022	ing. Apostol Zefir Ioan George
102	Craiova	bld. 1 Mai nr.2	S+P+M+7E+Eth	bloc D4A sc.2	1982			III		2022	ing. Pavel C. Mihai
103	Craiova	bld. Ilie Balaci nr.3	S+P+M+7E+Eth	bloc D4A1	1981			III		2022	ing. Pavel C. Mihai
104	Craiova	str. Lalelelor nr.2	S+P+7E+Eth+Pod	bloc D5 sc.1	1986			III		2022	ing. Popescu Dan Dumitru
105	Craiova	str. Basarabia nr.9	S+P+4E	bloc E2	1972			III		2022	ing. Popescu Dan Dumitru
106	Craiova	bld. Nicolae Titulescu nr. 29	S+P+10E+Eth	bloc I4	1964			III		2022	ing. Pavel C. Mihai

Construcţiile expertizate tehnic şi încadrate în clasele I, II, III şi IV de risc seismic **Anexa nr. 15**

Nr. crt.	Localitatea	Adresa	Regim de înălțime	Destinaţia imobilului	Anul construcţiei	Clasa de risc seismic (categoria)				An Expertiză	Expert
						I	II	III	IV		
107	Craiova	str. Nanterre nr. 71	S+P+4E	bloc I5	1976			III		2022	ing. Popescu Dan Dumitru
108	Craiova	str. Nanterre nr. 37	S+P+4E+Pod	bloc I6	1978			III		2022	ing. Popescu Dan Dumitru
109	Craiova	str. Calea Bucuresti nr.8	S+P+9E+Eth	bloc M7	1988			III		2022	ing. Apostol Zefir Ioan George
110	Craiova	str. Calea Bucuresti nr.12	S+P+7E+8Er	bloc M8A	1989			III		2022	ing. Apostol Zefir Ioan George
111	Craiova	bld. 1 Mai nr.5	S+P+4E+Pod	bloc M20	1989			III		2022	ing. Popescu Dan Dumitru
112	Craiova	str. Eustatiu Stoenescu nr.1D	S+P+4E+Pod	bloc N13	1988			III		2022	ing. Popescu Dan Dumitru
113	Craiova	str. Eustatiu Stoenescu nr.1B	S+P+8E+Eth	bloc T9	1980			III		2022	ing. Popescu Dan Dumitru
114	Craiova	str. Mihai Viteazu nr.2	S+P+4E+Eth	bloc 2	1981			III		2022	ing. Popescu Dan Dumitru
115	Craiova	str. George Fotino nr. 8	S+P+4E	bloc B12 sc.1, 2 si 3	1978				IV	2022	ing. Pavel C. Mihai
116	Craiova	str. Ion Maiorescu nr.2	S+P+3E	Colegiul National Carol I - corp C13	1978			III		2022	ing. Catalin Stefan
117	Craiova	str. Dr. Dimitrie Gerota nr.22	P+2E	Colegiul Economic Gheorghe Chitu - C2	1970			III		2022	ing. Catalin Stefan
118	Craiova	str. Nicolae Titulescu nr. 64	P+3E	Scoala Gimnaziala Decebal - C1	1983			III		2022	ing. Catalin Stefan
119	Craiova	str. Elena Farago nr.19	Sp+P+3E	Scoala Gimnaziala Elena Farago - C1	1979			III		2022	ing. Catalin Stefan

Nr. crt.	Localitatea	Adresa	Regim de înălțime	Destinaţia imobilului	Anul construcţiei	Clasa de risc seismic (categoria)				An Expertiză	Expert
						I	II	III	IV		
120	Craiova	str. Vasile Alecsandri nr. 113	P+2E	Liceul Matei Basarab - C1	1965			III		2022	ing. Catalin Stefan
121	Craiova	str. Vasile Alecsandri nr. 87	S+P+1E	Gradinita cu Program Prelungit Petrache Poenaru - C1	1934			III		2022	ing. Catalin Stefan
122	Craiova	str. Vantului nr.3	P+2E	Scoala Gimnaziala Nicolae Romanescu - C1	1974			III		2022	ing. Catalin Stefan
123	Craiova	bld. Nicolae Romanescu nr. 99	P+2E P+1E	Liceul Tehnologic de Transporturi Auto - C1	1970/1973		II			2022	ing. Catalin Stefan
124	Craiova	str. Brazda lui Novac nr. 76	S+P+4E	bloc 37	1978			III		2022	ing. Apostol Zefir Ioan George
125	Craiova	str. Brazda lui Novac nr. 74	S+P+4E	bloc 37B	1978			III		2022	ing. Apostol Zefir Ioan George
126	Craiova	str. George Enescu nr. 47	S+P+4E	bloc A2	1987				IV	2022	ing. Pavel C. Mihai
127	Craiova	str. Penes Curcanul nr.2	S+P+4E	bloc A4	1987				IV	2022	ing. Pavel C. Mihai
128	Craiova	str. Brazda lui Novac nr. 80	S+P+4E	bloc 38	1987			III		2022	ing. Apostol Zefir Ioan George
129	Craiova	str. Brazda lui Novac nr. 78	S+P+4E	bloc 38A	1987			III		2022	ing. Apostol Zefir Ioan George

Construcţiile expertizate tehnic şi încadrate în clasele I, II, III şi IV de risc seismic **Anexa nr. 15**

Nr. crt.	Localitatea	Adresa	Regim de înălțime	Destinaţia imobilului	Anul construcţiei	Clasa de risc seismic (categoria)				An Expertiză	Expert
						I	II	III	IV		
130	Craiova	bld. Dacia nr. 28	S+P+4E	bloc 121B1	1977			III		2022	ing. Apostol Zefir Ioan George
131	Craiova	str. Elena Farago nr. 15	S+P+4E	bloc 123G	1976			III		2022	ing. Apostol Zefir Ioan George
132	Craiova	str. Alexandru Buia nr. 5	S+P+4E	bloc 147C	1978			III		2022	ing. Apostol Zefir Ioan George
133	Craiova	str. Arh. Ctin Iotzu nr.8	S+P+4E	bloc 149D	1978			III		2022	ing. Apostol Zefir Ioan George
134	Craiova	str. Calea Bucuresti nr. 48	canal the.+P+4E	bloc A6	1964			III		2022	ing. Apostol Zefir Ioan George
135	Craiova	str. Penes Curcanul nr.1	S+P+4E	bloc B1	1987				IV	2022	ing. Pavel C. Mihai
136	Craiova	str. George Enescu nr.41	S+P+3E+4Er	bloc B3	1987				IV	2022	ing. Pavel C. Mihai
137	Craiova	bld. 1 Mai nr.1	S+P+4E	bloc M23	1989				IV	2022	ing. Pavel C. Mihai
138	Craiova	str. Recunostintei nr.14	Sp+P	Gradinita Floare de colt - C1	1949			III		2022	ing. Catalin Stefan
139	Craiova	str. I.Ghe. Duca nr.5	Sth+P+1E	Gradinita Sfanta Lucia - C1	1975			III		2022	ing. Catalin Stefan
140	Craiova	str. Electroputere nr. 21	P+2E	Liceul Voltaire - C1	1969			III		2022	ing. Catalin Stefan
141	Craiova	str. Castanilor nr.4	P+2E	Scoala Gimnaziala Alexandru Macedonski - C1	1975			III		2022	ing. Catalin Stefan
142	Craiova	str. Calea Bucuresti nr. 93	P+2E	Scoala Gheorghe Titeica - C1	1974			III		2022	ing. Catalin Stefan

Construcţiile expertizate tehnic şi încadrate în clasele I, II, III şi IV de risc seismic **Anexa nr. 15**

Nr. crt.	Localitatea	Adresa	Regim de înălțime	Destinaţia imobilului	Anul construcţiei	Clasa de risc seismic (categoria)				An Expertiză	Expert
						I	II	III	IV		
143	Craiova	Str. Closca nr. 1	Sp+P+2E	Scoala Mircea Eliade - C1	1965			III		2022	ing. Catalin Stefan
144	Craiova	str. Constantin Brancusi nr. 15	P sala sport Sp+P+Mp cantina	Liceul Tehnologic Transporturi Cai Ferate - C12 (sala sport si cantina)	1910		II sala sport	III cantina		2022	ing. Catalin Stefan
145	Craiova	str. Henry Coanda nr. 48	P+2E	Liceul Teoretic Henry Coanda - C13	1970		II			2022	ing. Catalin Stefan
146	Craiova	str. Caracal nr. 81	P+2E	Scoala Gimnaziala Nicolae Romanescu - B	1974			III		2022	ing. Catalin Stefan
147	Craiova	str. Henry Coanda nr. 48	P+3E	Liceul Teoretic Henry Coanda - C8	1985			III		2022	ing. Catalin Stefan
148	Craiova	str. Filantropiei nr.4A	Sp+P+1E+Pod	Spitalul Clinic Municipal Filantropia	1910-1930		II			2020	ing. Mircea Ieremia

Construcţiile expertizate tehnic şi încadrate în clasele I, II, III şi IV de risc seismic **Anexa nr. 15**

Nr. crt.	Localitatea	Adresa	Regim de înălțime	Destinaţia imobilului	Anul construcţiei	Clasa de risc seismic (categoria)				An Expertiză	Expert
						I	II	III	IV		
149	Craiova	str. Tehnicii nr. 7	S+P+4E	bloc A14 sc.1 si 2	1975				IV	2013	ing. Constantin Pavel
150	Craiova	str. Calea Bucuresti nr. 104	D+P+4E	bloc O11	1983				IV	2013	ing. Constantin Pavel
151	Craiova	str. Ion Tuculescu nr. 19	S+P+4E	bloc O16	1985				IV	2013	ing. Constantin Pavel
152	Craiova	str. Calea Bucuresti nr. 96	D+P+8E+Et h	bloc U8	1983				IV	2013	ing. Constantin Pavel
153	Craiova	str. Grigore Plesoianu nr. 2	S+P+4E	bloc nr.1	1986				IV	2017	ing. Constantin Pavel
154	Craiova	str. Grigore Plesoianu nr. 4	S+P+4E	bloc nr.2	1987				IV	2017	ing. Constantin Pavel
155	Craiova	str. Grigore Plesoianu nr. 6	S+P+4E	bloc nr.3	1987				IV	2017	ing. Constantin Pavel
156	Craiova	str. Calea Bucuresti nr. 92	D+P+4E	bloc O7	1983				IV	2017	ing. Constantin Pavel
157	Craiova	str. Calea Bucuresti nr. 94	D+P+4E	bloc O8	1983				IV	2017	ing. Constantin Pavel
158	Craiova	str. Calea Bucuresti nr. 100	D+P+4E	bloc O10	1983				IV	2017	ing. Constantin Pavel
159	Craiova	str. Tehnicii nr.5	D+P+4E	bloc U2	1983				IV	2017	ing. Constantin Pavel
160	Craiova	str. Calea Bucuresti nr. 102	D+P+8E+Et h	bloc U7	1984				IV	2017	ing. Constantin Pavel

Construcţiile expertizate tehnic şi încadrate în clasele I, II, III şi IV de risc seismic **Anexa nr. 15**

Nr. crt.	Localitatea	Adresa	Regim de înălțime	Destinaţia imobilului	Anul construcţiei	Clasa de risc seismic (categoria)				An Expertiză	Expert
						I	II	III	IV		
161	Craiova	str. Calea Bucuresti nr. 90	D+P+8E+Eth	bloc U9	1983				IV	2017	ing. Constantin Pavel
162	Craiova	str. Grigore Plesoianu nr. 8	S+P+4E	bloc nr.4	1987				IV	2018	ing. Constantin Pavel
163	Craiova	str. Calea Bucuresti nr. 108	D+P+4E	Bloc O13	1983				IV	2018	ing. Constantin Pavel
164	Craiova	str. Calea Bucuresti nr. 110	D+P+4E	Bloc O14	1983				IV	2018	ing. Constantin Pavel
165	Craiova	str. Grigore Plesoianu nr. 14	S+P+4E	bloc S4	1990				IV	2018	ing. Constantin Pavel
166	Craiova	str. Ion Tuculescu nr. 17	S+P+8E+Eth	bloc U6a	1985				IV	2018	ing. Constantin Pavel
167	Craiova	str. Grigore Plesoianu nr. 12	S+P+4E	bloc S5	1990				IV	2018	ing. Constantin Pavel
168	Craiova	str. Calea Bucuresti nr. 114	D+P+8E+Eth	bloc U6b	1985				IV	2018	ing. Constantin Pavel
169	Craiova	str. Grigore Plesoianu nr. 10	S+P+4E	bloc S6	1989				IV	2018	ing. Constantin Pavel
170	Craiova	str. Gheorghe Vaslan A	S+p+4E	bloc 125	1986			III		2013	ing. Cosma Radu
171	Craiova	str. Gral. Magheru nr. 16	S+P+4E	bloc 121	1986			III		2013	ing. Cosma Radu
172	Craiova	str. Gral. Magheru nr. 18	S+P+4E	bloc 120	1986			III		2013	ing. Cosma Radu

Construcţiile expertizate tehnic şi încadrate în clasele I, II, III şi IV de risc seismic **Anexa nr. 15**

Nr. crt.	Localitatea	Adresa	Regim de înălțime	Destinaţia imobilului	Anul construcţiei	Clasa de risc seismic (categoria)				An Expertiză	Expert
						I	II	III	IV		
173	Craiova	str. Gral. Magheru nr. 14	S+P+4E	bloc 122	1986			III		2013	ing. Cosma Radu
174	Craiova	str. Gral. Magheru nr. 12	S+P+4E	bloc 123	1986			III		2013	ing. Cosma Radu
175	Craiova	str. Gral. Magheru nr. 10	S+P+4E	bloc 124	1986			III		2013	ing. Cosma Radu
176	Craiova	str. G. Vaslan nr. 3A	S+P+4E	bloc 126	1986			III		2013	ing. Cosma Radu
177	Craiova	str. G. Vaslan nr. 3A	S+P+4E	bloc 127B	1986			III		2013	ing. Cosma Radu
178	Craiova	str. Gral. Magheru nr. 4	S+P+4E	bloc 128	1986			III		2013	ing. Cosma Radu
179	Craiova	str. G. Vaslan nr. 3A	S+P+4E	bloc 127A	1986			III		2013	ing. Cosma Radu
180	Craiova	str. Rovinari nr. 6A	S+P+4E	bloc 106	1986			III		2013	ing. Cosma Radu
181	Craiova	str. Gral. Magheru nr. 26	S+P+4E	bloc 116	1986			III		2013	ing. Cosma Radu
182	Craiova	str. Gral. Magheru nr. 24	S+P+4E	bloc 117	1986			III		2013	ing. Cosma Radu
183	Craiova	str. Gral. Magheru nr. 22	S+P+4E	bloc 118	1986			III		2013	ing. Cosma Radu
184	Craiova	str. Gral. Magheru nr. 20	S+P+4E	bloc 119	1986			III		2013	ing. Cosma Radu

Construcţiile expertizate tehnic şi încadrate în clasele I, II, III şi IV de risc seismic **Anexa nr. 15**

Nr. crt.	Localitatea	Adresa	Regim de înălțime	Destinaţia imobilului	Anul construcţiei	Clasa de risc seismic (categoria)				An Expertiză	Expert
						I	II	III	IV		
185	Craiova	str. Mircesti nr. 14	S+P+4E	bloc O4	1984			III		2012	ing. Popescu Dumitru Dan
186	Craiova	str. Mircesti nr. 12	S+P+4E	bloc O5	1983			III		2012	ing. Popescu Dumitru Dan
187	Craiova	str. Mircesti nr. 4	S+P+4E	bloc O18	1983			III		2012	ing. Popescu Dumitru Dan
188	Craiova	str. Mircesti nr. 2	S+P+4E	bloc O19	1983			III		2012	ing. Popescu Dumitru Dan
189	Craiova	str. Spania nr. 14	S+P+4E	bloc O20	1983			III		2012	ing. Popescu Dumitru Dan
190	Craiova	str. Spania nr. 12	S+P+4E	bloc O21	1984			III		2012	ing. Popescu Dumitru Dan
191	Craiova	str. Spania nr. 10	S+P+4E	bloc O22	1983			III		2012	ing. Popescu Dumitru Dan
192	Craiova	str. Spania nr. 8	S+P+4E	bloc O23	1983			III		2012	ing. Popescu Dumitru Dan
193	Craiova	str. Spania nr. 6	S+P+4E	bloc O24	1983			III		2012	ing. Popescu Dumitru Dan
194	Craiova	str. Dr. Ion Cernătescu	S+P+4E	bloc 79	1981			III		2022	ing. Popescu Dumitru Dan
195	Craiova	str. Lămâiței, nr. 8	S+P+4E	bloc 68B	1979			III		2022	ing. Popescu Dumitru Dan
196	Craiova	str. Eustațiu Stoenescu, nr. 1D	S+P+4E+Pod	bloc N13	1989			III		2022	ing. Popescu Dumitru Dan

Construcţiile expertizate tehnic şi încadrate în clasele I, II, III şi IV de risc seismic **Anexa nr. 15**

Nr. crt.	Localitatea	Adresa	Regim de înălțime	Destinaţia imobilului	Anul construcţiei	Clasa de risc seismic (categoria)				An Expertiză	Expert
						I	II	III	IV		
197	Craiova	str. Eustațiu Stoenescu, nr. 1B	S+P+8E+Eth	bloc T9	1981			III		2022	ing. Popescu Dumitru Dan
198	Craiova	str. Constantin Brâncoveanu, nr. 65	S+P+4E+Pod	bloc 42 A1	1979			III		2022	ing. Popescu Dumitru Dan
199	Craiova	str. Nanterre, nr. 71	S+P+4E	bloc 15	1977			III		2022	ing. Popescu Dumitru Dan
200	Craiova	str. Nanterre, nr. 37	S+P+4E+Pod	bloc 16	1978			III		2022	ing. Popescu Dumitru Dan
201	Craiova	str. Basarabia, nr.9	S+P+4E	bloc E2	1973			III		2022	ing. Popescu Dumitru Dan
202	Craiova	str. Brazda lui Novac, nr. 64A	S+P+4E	bloc C5	1987			III		2022	ing. Popescu Dumitru Dan
203	Craiova	str. Mihail Cerchez nr.4	S+P+4E+Pod	bloc C6	1987			III		2022	ing. Popescu Dumitru Dan
204	Craiova	B-dul. 1 Mai, nr. 5	S+P+4E+Pod	bloc M20	1990			III		2022	ing. Popescu Dumitru Dan
205	Craiova	str. George Fotino, nr. 1	S+P+4E	bl. B8	1981			III		2022	ing. Popescu Dumitru Dan
206	Craiova	str. Popa Sapca nr.14	S+P+4E+5R	bloc 14	1982			III		2022	ing. Popescu Dumitru Dan
207	Craiova	str. Calea Unirii, nr. 21	S+P+M+3E+4R	bloc 21A	1982			III		2022	ing. Popescu Dumitru Dan
208	Craiova	aleea Arh. Duiliu Marcu, nr. 14	S+P+10E+Eth	bloc 10, sc. 1	1974			III		2022	ing. Popescu Dumitru Dan

Construcţiile expertizate tehnic şi încadrate în clasele I, II, III şi IV de risc seismic **Anexa nr. 15**

Nr. crt.	Localitatea	Adresa	Regim de înălțime	Destinaţia imobilului	Anul construcţiei	Clasa de risc seismic (categoria)				An Expertiză	Expert
						I	II	III	IV		
209	Craiova	str. Mihai Viteazu nr.2	S+P+4E+Eth	bloc 2	1982			III		2022	ing. Popescu Dumitru Dan
210	Craiova	str. Mihai Viteazu nr.4	S+P+4E+Eth+Pod	bloc 2A	1982			III		2022	ing. Popescu Dumitru Dan
211	Craiova	str. Mihail Strajan, nr. 9	S+P+4E+Pod-tr1 / S+P+4E+tr2-7	bloc a7	1967			III		2022	ing. Popescu Dumitru Dan
212	Craiova	str. Constantin Argetoianu nr. 21	S+P+4E	bloc K36	1988			III		2022	ing. Popescu Dumitru Dan
213	Craiova	str. Elena Farago, nr. 34	S+P+4E+Pod	bloc 173E	1980			III		2022	ing. Popescu Dumitru Dan
214	Craiova	B-dul, Dacia, nr. 10	S+P+4E	bloc 174C, sc.1	1980			III		2022	ing. Popescu Dumitru Dan
215	Craiova	str. Bibescu, nr. 82	S+P+10E+Eth	bloc A12, sc. 1	1980			III		2022	ing. Popescu Dumitru Dan
216	Craiova	str. A. I. Cuza, nr. 46	S+P+7E+Eth	bloc 10 A, sc. 1	1991			III		2022	ing. Popescu Dumitru Dan
217	Craiova	B-dul, Dacia, nr. 134	S+P+4E	bloc K1, sc. 1	1970			III		2022	ing. Popescu Dumitru Dan
218	Craiova	str. Petre Ispirescu, nr. 30	S+P+4E+Pod	bloc 10, sc. 1	1979			III		2022	ing. Popescu Dumitru Dan
219	Craiova	str. Petre Ispirescu, nr. 34	S+P+4E	bloc 12, sc. 1	1979			III		2022	ing. Popescu Dumitru Dan

Construcţiile expertizate tehnic şi încadrate în clasele I, II, III şi IV de risc seismic **Anexa nr. 15**

Nr. crt.	Localitatea	Adresa	Regim de înălțime	Destinaţia imobilului	Anul construcţiei	Clasa de risc seismic (categoria)				An Expertiză	Expert
						I	II	III	IV		
220	Craiova	str. Eustațiu Stoenescu, nr. 23	S+P+4E+Pod	bloc F18, sc. 2	1980			III		2022	ing. Popescu Dumitru Dan
221	Craiova	str. Dr. Mihai Canciulescu, nr. 15	S+P+4E+Pod	bloc I101, sc. A+B	1982			III		2022	ing. Popescu Dumitru Dan
222	Craiova	str. Ștefan Berceanu, nr. 11	S+P+4E	bloc I14, sc. 1	1982			III		2022	ing. Popescu Dumitru Dan
223	Craiova	str. Spania, nr. 42	S+P+9E+10R+Eth	bloc P1, sc. 2	1975			III		2022	ing. Popescu Dumitru Dan
224	Craiova	str. Lalelelor nr.2	S+P+7E+Eth+Pod	bloc D5, sc. 1	1987			III		2022	ing. Popescu Dumitru Dan
225	Craiova	B-dul. Ilie Balaci, nr. 3	S+P+M+7E+Eth	bloc D4 A1	1981			III		2022	ing. Constantin Pavel
226	Craiova	B-dul. Nicolae Titulescu, nr. 29	S+P+10E+Eth	bloc I4	1964			III		2022	ing. Constantin Pavel
227	Craiova	B-dul. 1 Mai, nr. 57	S+P+4E+Eth	bloc 17 a	1973			III		2022	ing. Apostol Zefir Ioan George
228	Craiova	B-dul. Ilie Balaci, nr. 5	S+P+M+7E+Eth	bloc D3A	1981			III		2022	ing. Apostol Zefir Ioan George
229	Craiova	B-dul. Ilie Balaci, nr. 7	S+P+M+8E+Eth	bloc D2	1981			III		2022	ing. Apostol Zefir Ioan George
230	Craiova	B-dul. 1 Mai, nr. 2	S+P+M+7E+Eth	bloc D4A, sc. 2	1982			III		2022	ing. Constantin Pavel
231	Craiova	str. Calea Bucuresti nr. 141	S+P+4E+Eth	bloc N17	1984			III		2022	ing. Apostol Zefir Ioan George

Construcţiile expertizate tehnic şi încadrate în clasele I, II, III şi IV de risc seismic

Anexa nr. 15

Nr. crt.	Localitatea	Adresa	Regim de înălțime	Destinaţia imobilului	Anul construcţiei	Clasa de risc seismic (categoria)				An Expertiză	Expert
						I	II	III	IV		
232	Craiova	str. Calea Bucuresti nr. 12	S+P+7E+E8R	bloc M8A	1989			III		2022	ing. Apostol Zefir Ioan George
233	Craiova	str. Calea Bucuresti nr. 135	S+P+4E	bloc N5c	1985			III		2022	ing. Constantin Pavel
234	Craiova	str. Calea Bucuresti nr. 147	S+P+7E+Eth	bloc T10	1982			III		2022	ing. Constantin Pavel
235	Craiova	str. Calea Bucuresti nr. 163	D+P+6E+E7R+Eth	bloc T14	1983			III		2022	ing. Constantin Pavel
236	Craiova	str. Calea Bucuresti nr. 8	S+P+9E+Eth	bloc E7	1988			III		2022	ing. Apostol Zefir Ioan George
237	Craiova	str. Calea Bucuresti nr. 135	S+P+4E	bloc N5a	1985			III		2022	ing. Constantin Pavel
238	Craiova	str. Calea Bucuresti nr. 139	S+P+4E+Eth	bloc N16, sc. 1-2	1984			III		2022	ing. Apostol Zefir Ioan George
239	Craiova	str. Calea Bucuresti nr. 143	S+P+4E+Pod	bloc N18	1984			III		2022	ing. Apostol Zefir Ioan George
240	Craiova	str. Calea Bucuresti nr. 155	D+P+6E+7R+Eth	bloc T12	1982			III		2022	ing. Constantin Pavel
241	Craiova	str. Calea Bucuresti nr. 1665	D+P+6E+7 Parțial+Eth	bloc T15	1984			III		2022	ing. Constantin Pavel
242	Craiova	str. Calea Unirii, nr. 11	S+P+4E+Eth	bloc nr.2	1982			III		2022	ing. Apostol Zefir Ioan George
243	Craiova	str. Calea Unirii, nr. 11	S+P+4E+Eth	bloc nr. 3	1983			III		2022	ing. Apostol Zefir Ioan George

Construcţiile expertizate tehnic şi încadrate în clasele I, II, III şi IV de risc seismic **Anexa nr. 15**

Nr. crt.	Localitatea	Adresa	Regim de înălțime	Destinaţia imobilului	Anul construcţiei	Clasa de risc seismic (categoria)				An Expertiză	Expert
						I	II	III	IV		
244	Craiova	str. Gen. Ioan Cernătescu, nr. 4	S+P+4E	bloc A13	1964			III		2022	ing. Apostol Zefir Ioan George
245	Craiova	str George Fotino, nr. 8	S+P+4E	bloc 12, sc. 1,2,3	1978			III		2022	ing. Constantin Pavel
246	Craiova	Str. Elena Farago, nr. 30	S+P+4E	bloc 173C, sc. 2	1978				IV	2017	ing. Bistriceanu Viorel

ANEXA nr. 16

LOCALITĂŢILE POSIBIL A FI AFECTATE DE UN EVENTUAL ACCIDENT NUCLEAR

Nr. crt.	*Denumire localitate*	*Distanța (km) față de CNE Kozlodui*	*Populația*	*Raioane de evacuare*
UPZ – 25 km				
1.	**Bechet**	15	4262	Filiași
2.	**Dăbuleni**	25	11376	Craiova
3.	**Goicea**	23	2354	Vârvorul de Jos, Ciutura, Criva, Dobromira, Gabru, Vârvor
4.	**Măceșu de Sus**	19	1170	Argetoaia, Salcia, Piria, Leordoasa
5.	**Măceșu de Jos**	15	1202	Secu
	Săpata	17	337	Secu
6.	**Sadova**	22	8776	Melinești, Negoiești, Bodăești, Fărcaș, Amărăști, Golumbu
	Piscul Sadovei	19	1271	Bulzești, Gura Racului, Sălișteș, Seculești
7.	**Gighera**	11	2765	Podari
	Nedeia	12	985	Podari
	Zăval	12	886	Predești
8.	**Valea Stanciului**	25	5140	Goiești, Mălăiești, Mogoșești, Fântâni, Șimnicul de Sus, Albești, Corentu, Milești, Izvor
	Horezu Poenari	22	2443	Mischii, Melcănești, Motoci, Urechești
9.	**Cârna**	20	1341	Brabova, Răchita de Jos, Urdinița, Seaca de Pădure, Răchita de Sus, Veleni
10.	**Bistreț**	25	4157	Calafat
	Plosca	23	831	Ciupercenii Vechi
	Brândușa	24	158	Golenți
11.	**Gângiova**	17	2540	Sopot, Bașcov, Beloț

ANEXA nr. 16

	Comoșteni	15	1046	Pietroaia
12.	**Călărași**	21	5388	Drăgotești, Popânzălești, Viișoara, Benești, Robănești de Jos, Robănești de Sus, Golfin, Lăcrița Mare
	Sărata	20	2035	Pielești, Câmpeni
13.	**Dobrești**, sat Căciulătești	25	528	Secui
14.	**Ostroveni**	12	4674	Craiova
15.	**Bârca**	25	4066	Perișor, Mărăcine, Radovan, Fântânele, Tarnava
Total			69731	

Anexa nr. 17 .

Situaţia poluărilor accidentale în judeţul Dolj

Nr. crt.	Data producerii poluării accidentale	Agentul economic care a generat poluarea accidentală	Zona afectată Neconformităţi constatate
0	1	2	3
1	30.07.2004	S.C. BIOSIN CALAFAT	Scurgeri de uleiuri sau hidrocarburi in reţeaua proprie de canalizare.
2	13.08.2004	S.C. TOURING TRADING SRL CRAIOVA	Utilizare de combustibil neconventional la turnatorie.
3	20.12.2004	SNP PETROM SCHELA CRAIOVA	Colector spart, deversare produse petroliere zona Ghercesti.
4	29.04.2005	SNP PETROM SCHELA CRAIOVA	Sonda 2188 Bradesti prezintă presiuni mari intre coloane si deversează fluid.
5	14.04.2005	SC CONPET SA - REGIONALA PLOIEŞTI	Poluarea pârâului Teslui cu produse petroliere in zona PIELESTI.
6	26.04.2005	SE1SALNITA SE CRAIOVA 11	Poluarea atmosferei cu pulberi in suspensie si pulberi sedimentabile.
7	28.03.2005	SC CHIM COMPLEX BORZESTI	In staţia Isalnita un vagon -cisterna icarcat cu clorura de var se afla in pericol de incendiu.
8	09.08.2005	SC PETROM- DOLJCHIM CRAIOVA	Nesupravegherea instalaţiei de producţie a metanolului a condus la poluarea cu ion amoniu a apelor convenţional curente si meîeorice, cu deversarea în râul Amaradia.
9	17.08.2005	SC PETROM- SUCURSALA CRAIOVA	Poluarea pariului Almajel,amonte, separator produse petroliere cu reziduri petroliere si apa sărata.
10	31.08.2005	CONPET- REG. PLOIEŞTI	Irizaţii de produse petroliere, aval pod rutier din comuna.
11	06.09.2005	SC PETROTRANS SA PLOIESTI-FILIALA PITEŞTI	Accidental in urma unor lucrări s-a produs o spărtura la o conducta ce subtraversa pârâului Teslui.
12	22.09.2005	SC PETROM SCHELA CRAIOVA	Spargerea colectorului de transport apa sărata de la Ghercesti la Bradesti, in Zona Poligonului militar Ghercesti.
13	10.11.2005	SC CONPET SA PLOIEŞTI	Comuna Pielesti, pârâul Teslui, aval pod rutier DN 65 , irizaţii de produse petroliere.
14	18.11.2005	SC PETROM -SUCURSALA CRAIOVA	Spargerea colectorului de apa sărata Ghercesti- Bradesti.
15	19.11.2005	CĂPITĂNIA PORT CALAFAT-NAVA NECUNOSCUTA	Intre porturile Cetate si Calafat s-au constatat deversări de ape uzate din santina unei nave necunoscute.
16	11.12.2005	SC PETROM- SUCURSALA CRAIOVA	Fisurare colector transport apa sărata Ghercesti- Bradesti, in zona Dudovicesti, amonte traversare piriu Amaradia.

Anexa nr. 17 .

17	13.04.2006	PETROM - OMV SUCURSALA CRAIOVA	Fisurare colector transport apa sărata , Bradesti- Ghercesti, in zona decantorului de produse petroliere.
18	13.04.2006	PETROM - OMV SUCURSALA CRAIOVA	Urmare a precipitaţiilor abundente a fost distrus decantorul de produse petroliere de pe Almajel.
19	14.04.2006	PETROM - OMV SUCURSALA CRAIOVA	Spargerea colectorului de apa sărata Bradesti- Ghercesti, in zona decantorului de produse petroliere de pe Almajel.
20	04.07.2006	CĂPITĂNIA PORT BECHET	Scurgeri de pereiorctilena dintr-un mijloc de transport auto in portul Bechet.
21	31.05.2006	S.EISALNITA	Antrenarea pulberilor de cenuşa urmare a mişcărilor eoliene si a neasigurarea masurilor de stabilizare a solului.
22	31.05.2006	S. E CRAIOVA II	Antrenarea pulberilor de cenuşa urmare a mişcărilor eoliene si a neasigurarea masurilor de stabilire a solului.
23	11.02.2007	S.C PETROTRANS S.A PLOIESTI	Produse petroliere –Robăneşti - pr. Scheaua – Teslui.
24	02.02.2008 06.02.2008	NECUNOSCUT	Produse petroliere -port Bechet.
25	01.02.2008	NECUNOSCUT	Produse petroliere -port Calafat.
26	11.02.2008	REGIA APA BAILESTI	Substanţe chimice -Băileşti pr. Balasan.
27	10.06.2008	NECUNOSCUT	Produse petroliere -Bistreţ – Ostrovul Malaieni.
28	15.01.2009	NECUNOSCUT	produse petroliere -port Bechet.
29	15.01.2009	Autor neidentificat (probabil un vas în mers care a evacuat apele de santina în fl. Dunărea, în zona localităţii Bechet Km 679 - 684	Poluarea fl. Dunarea cu produs petrolier.
30	23.06.2009	Autor neidentificat, în zona Portului Calafat	Poluarea fl. Dunarea cu produs petrolier.
31	01.07.2009	SC PETROM SA – Grup Zăcăminte Brădesti, în zona localităţii Dudoviceşti, pârâul Amaradia.	Poluarea cu produs petrolier a pr. Amaradia si a râului Jiu, din cauza acţionării ventilului de sectorizare a colectorului de ţiţei Brădeşti – Gherceşti, de către persoane neidentificate.
32	12.04.2010	OMV Petrom SA – Combinatul Doljchim Craiova	Scurgeri de produs petrolier (ulei termic), de la o instalaţie aflată în curs de dezafectare, pe canalul de evacuare a apelor de răcire şi pluviale în râul Jiu (gura de evacuare nr.6), amonte de confluenţa pârâului Amaradia cu râul Jiu.
33	15.11.2012	OMV Petrom SA – Combinatul	Râul Jiu – Canal meteoric zona SP3.

		Doljchim Craiova	
34	27.11.2012	OMV Petrom SA – Combinatul Doljchim Craiova	Râul Jiu – Canal meteoric, gura de evacuare G6 de pe platforma OMV Petrom SA – Combinatul Doljchim Craiova – Pete de produse petroliere, baraje improvizate şi material absorbant de fiecare baraj, în urma dezafectării instalaţiilor de pe platform OMV.
35	05.12.2012	OMV Petrom SA – Doljchim Craiova	Râul Jiu – Canal meteoric zona SP3.
36	18.12.2017	S.C. Compania de Apă Oltenia-Stația de Epurare Făcăi	Râul Jiu- aval de stația de epurare Făcăi - poluarea cu ape uzate neepurate în amestec cu produs petrolier, prin intermediul canalului care face legătura între evacuarea Stației de Epurare a mun. Craiova și râul Jiu.
37	09.02.2018	S.C. Complexul Energetic Oltenia S.A. Sucursala Electrocentrale Işalnița	Râul Jiu - scurgeri de zgură pe cursul de apă, aval de barajul Işalnița, zona P3, canal de evacuare ape de restituție S.E. Işalnița. Cauza poluării fiind spargerea conductei care preia zgura de la concentratorul de zgura din stația de preparare slam dens.
38	28.05.2018	S.C. Petrom S.A. – Zona de Producție II Oltenia	Pârâul Amaradia - poluare cu produs petrolier, aval de colectorul Ø6” transport țiței și apă sărată Brădești – Ghercești în zona localității Albești, pe o lungime de 6,65 km și a râului Jiu de la confluența cu pârâul Amaradia până la podul de la Valea Stanciului, pe o lungime de 66,3 km, din cauza avariei colectorului de transport țiței cu Ø6” Brădești – Ghercești
39	12.08.2018	S.C. Grup Feroviar Roman S.A.	Deraiere tren transport marfă pe linia C.F., magistrala București – Craiova, zona podului C.F. din localitatea Cârcea, pe sensul de deplasarea spre Craiova, vagoane deraiate din care s-a scurs biodiesel.
40	05.06.2022	Neidentificat	Zona producerii – Doljchim Evacuare gura 6. Locuri noi de apariție a poluării – Canal deschis SP3 Râul Jiu.
41	07.01.2024	Bechet *(Fl. Dunărea)*	Neidentificat.
42	08.03.2024	Gighera *(Fl. Dunărea)*	Barja Românească Mercur 201.
43	27.03.2025	S.E. Işalnița	R. Jiu *(Canal De Evacuare Ape De Racire)*
44	24.10.2025	S.C. Virgil Trans Srl	R. Jiu *(Zona Malu Mare)*

ANEXA nr. 18

STATISTICA EPIZOOTIILOR ÎNREGISTRATE LA NIVELUL JUDEȚULUI DOLJ

Localitati cu surse potențiale de izbucnire a unor epizootii/zoonoze în anul 2021:

Nr.crt.	Localitate	Sistem de crestere
1.	Craiova	Gospodaresc
2.	Malu Mare	Gospodaresc
3.	Teasc	Gospodaresc
4.	Bratovoiesti	Gospodaresc
5.	Castranova	Gospodaresc
6.	Apele Vii	Gospodaresc
7.	Celaru	Gospodaresc
8.	Podari	Gospodaresc
9.	Bucovat	Gospodaresc
10.	Breasta	Gospodaresc
11	Isalnita	Gospodaresc
12	Almaj	Gospodaresc
13	Cotofenii din Dos	Gospodaresc
14	Predesti	Gospodaresc
15	Simnicu de Sus	Gospodaresc
16	Dabuleni	Gospodaresc
17	Amarastii de Jos	Gospodaresc
18	Amarastii de Sus	Gospodaresc
19	Calarasi	Gospodaresc
20	Bechet	Gospodaresc
21	Ostroveni	Gospodaresc
22	Cosoveni	Gospodaresc
23	Leu	Gospodaresc
24	Pielesti	Gospodaresc
25	Robanesti	Gospodaresc
26	Dragotesti	Gospodaresc
27	Ghercesti	Gospodaresc
28	Diosti	Gospodaresc
29	Teslui	Gospodaresc
30	Daneti	Gospodaresc
31	Marsani	Gospodaresc
32	Sadova	Gospodaresc
33	Valea Stanciului	Gospodaresc
34	Dobresti	Gospodaresc
35	Dranic	Gospodaresc
36	Gingiova	Gospodaresc
37	Gighera	Gospodaresc
38	Macesu de Sus	Gospodaresc
39	Macesu de Jos	Gospodaresc
40	Goicea	Gospodaresc
41	Giurgita	Gospodaresc
42	Barca	Gospodaresc
43	Dobrotesti	Gospodaresc
44	Negoi	Gospodaresc
45	Urzicuta	Gospodaresc
46	Bistret	Gospodaresc
47	Silistea Crucii	Gospodaresc
48	Afumati	Gospodaresc
49	Lipov	Gospodaresc
50	Cerat	Gospodaresc
51	Segarcea	Gospodaresc
52	Calopar	Gospodaresc

53	Rast	Gospodaresc
54	Tuglui	Gospodaresc
55	Radovan	Gospodaresc
56	Varvor	Gospodaresc
57	Calafat	Gospodaresc
58	Basarabi	Gospodaresc
59	Ciupercenii Noi	Gospodaresc
60	Poiana Mare	Gospodaresc
61	Giubega	Gospodaresc
62	Perisor	Gospodaresc
63	Plenita	Gospodaresc
64	Unirea	Gospodaresc
65	Galicea Mare	Gospodaresc
66	Maglavit	Gospodaresc
67	Izvoare	Gospodaresc
68	Cetate	Gospodaresc
69	Motatei	Gospodaresc
70	Bailesti	Gospodaresc
71	Cioroiasi	Gospodaresc
72	Orodel	Gospodaresc
73	Terpezita	Gospodaresc
74	Caraula	Gospodaresc
75	Vela	Gospodaresc
76	Vartop	Gospodaresc
77	Salcuta	Gospodaresc
78	Verbita	Gospodaresc
79	Brabova	Gospodaresc
80	Seaca de Padure	Gospodaresc
81	Desa	Gospodaresc
82	Seaca de Camp	Gospodaresc
83	Piscu Vechi	Gospodaresc
84	Bradesti	Gospodaresc
85	Filiasi	Gospodaresc
86	Argetoaia	Gospodaresc
87	Secu	Gospodaresc
88	Cernatesti	Gospodaresc
89	Sopot	Gospodaresc
90	Scaesti	Gospodaresc
91	Bralostita	Gospodaresc
92	Gogosu	Gospodaresc
93	Botosesti Paia	Gospodaresc
94	Grecesti	Gospodaresc
95	Carpen	Gospodaresc
96	Bulzesti	Gospodaresc
97	Murgasi	Gospodaresc
98	Mischii	Gospodaresc
99	Goiesti	Gospodaresc
100	Melinesti	Gospodaresc
101	Farcas	Gospodaresc

Situația epizootiilor înregistrate în anul 2021, judetul Dolj:

Nr. crt.	Localitatea	Bola	Nr. cazuri	Sistem de creștere
1.	Rachita de Jos	Pesta porcină Africană	65	gospodăresc
2.	Godeni	Pesta porcină Africană	113	gospodăresc
3.	Marsani	Pesta porcină Africană	4	gospodăresc
4.	Daneti	Pesta porcină Africană	18	gospodăresc
5.	Tatomiresti	Pesta porcină Africană	12	gospodăresc
6.	Craiova	Pesta porcină Africană	9	gospodăresc

7.	Băilești	Pesta porcină Africană	114	gospodăresc
8.	Răcari de sus	Pesta porcină Africană	26	gospodăresc
9.	Băilești	Salmoleza aviară	12	gospodăresc
10.	Isalnița	Pesta porcină Africană	15	gospodăresc
11.	Băilești	Loca Americană	2	gospodăresc
12.	Virvoru de Jos	Pesta porcină Africană	14	gospodăresc
13.	Galiciuica	Pesta porcină Africană	12	gospodăresc
14.	Pielești	Loca Americană	23	gospodăresc
15.	Tuglui	Pesta porcină Africană	9	gospodăresc
16.	Dăbuleni	Pesta porcină Africană	135	gospodăresc
17.	Ghidici	Pesta porcină Africană	120	gospodăresc
18.	Băilești	Luecoza enzootica bovina	3	gospodăresc
19.	Verbita	Luecoza enzootica bovina	2	gospodăresc
20.	Melinești	Salmoneloza aviară	9	gospodăresc
21.	Ciupercenii Noi	Salmoneloza aviară	40	gospodăresc

Situația epizootiilor înregistrate în anul 2022, judetul Dolj:

Nr. crt.	Localitatea	Bola	Nr. cazuri	Sistem de creștere
1.	Ghidici	Pesta porcină Africană	8	gospodăresc
2.	Băilești	Pesta porcină Africană	9	gospodăresc
3.	Ghidici	Pesta porcină Africană	3529	industrial
4.	Caraula	Pesta porcină Africană	64	gospodăresc
5.	Poiana Mare	Pesta porcină Africană	29	gospodăresc
6.	Negoiești	Pesta porcină Africană	16	gospodăresc

Situația epizootiilor înregistrate în anul 2023, judetul Dolj:

Nr. crt.	Localitatea	Bola	Nr. cazuri	Sistem de creștere
1.	Goiești	Pesta porcină Africană	7	gospodăresc
2.	Cleanov	Pesta porcină Africană	42	gospodăresc
3.	Negoiești	Pesta porcină Africană	15	gospodăresc
4.	Ciupercenii Noi	Leucoză enzootică bovină	4	gospodăresc
5.	Verbița	Leucoză enzootică bovină	2	gospodăresc
6.	Celaru	Trichineloză	2	gospodăresc

Situatia epizootiilor înregistrate în anul 2024, judetul Dolj:

Nr.crt.	Localitatea	Boala	Nr.cazuri (animale afectate)	Sistem de crestere
1.	Horezu Poenari	Pesta porcina africana	2	Gospodaresc
2.	Poiana Fantanii	Pesta porcina Africana	3	Gospodaresc
3.	Desa	Pesta porcina Africana	2	Gospodaresc
4.	Salcuta	Pesta porcina Africana	74	Gospodaresc
5.	Farcas	Pesta porcina Africana	10	Gospodaresc
6.	Motatei	Leucoza enzootica bovina	6	Gospodaresc
7.	Ciupercenii Noi	Leucoza enzootica bovina	2	Gospodaresc

8.	Teslui	Leucoza enzootica bovina	3	Gospodaresc
9.	Craiova	Influenta aviara	1	Gradina Botanica

Localități cu surse potențiale de izbucnire a unor epizootii/zoonoze în anul 2025:

Nr.crt.	Localitate	Sistem de crestere
1.	Craiova	Gospodaresc
2.	Malu Mare	Gospodaresc
3.	Teasc	Gospodaresc
4.	Bratovoiesti	Gospodaresc
5.	Castranova	Gospodaresc
6.	Apele Vii	Gospodaresc
7.	Celaru	Gospodaresc
8.	Podari	Gospodaresc
9.	Bucovat	Gospodaresc
10.	Breasta	Gospodaresc
11	Isalnita	Gospodaresc
12	Almaj	Gospodaresc
13	Cotofenii din Dos	Gospodaresc
14	Predesti	Gospodaresc
15	Simnicu de Sus	Gospodaresc
16	Dabuleni	Gospodaresc
17	Amarastii de Jos	Gospodaresc
18	Amarastii de Sus	Gospodaresc
19	Calarasi	Gospodaresc
20	Bechet	Gospodaresc
21	Ostroveni	Gospodaresc
22	Cosoveni	Gospodaresc
23	Leu	Gospodaresc
24	Pielesti	Gospodaresc
25	Robanesti	Gospodaresc
26	Dragotesti	Gospodaresc
27	Ghercesti	Gospodaresc
28	Diosti	Gospodaresc
29	Teslui	Gospodaresc
30	Daneti	Gospodaresc
31	Marsani	Gospodaresc
32	Sadova	Gospodaresc
33	Valea Stanciului	Gospodaresc
34	Dobresti	Gospodaresc
35	Dranic	Gospodaresc
36	Gingiova	Gospodaresc
37	Gighera	Gospodaresc
38	Macesu de Sus	Gospodaresc
39	Macesu de Jos	Gospodaresc
40	Goicea	Gospodaresc
41	Giurgita	Gospodaresc
42	Barca	Gospodaresc
43	Dobrotesti	Gospodaresc
44	Negoi	Gospodaresc
45	Urzicuta	Gospodaresc
46	Bistret	Gospodaresc
47	Silistea Crucii	Gospodaresc
48	Afumati	Gospodaresc
49	Lipov	Gospodaresc

50	Cerat	Gospodaresc
51	Segarcea	Gospodaresc
52	Calopar	Gospodaresc
53	Rast	Gospodaresc
54	Tuglui	Gospodaresc
55	Radovan	Gospodaresc
56	Varvor	Gospodaresc
57	Calafat	Gospodaresc
58	Ciupercenii Noi	Gospodaresc
59	Poiana Mare	Gospodaresc
60	Giubega	Gospodaresc
61	Perisor	Gospodaresc
62	Plenita	Gospodaresc
63	Unirea	Gospodaresc
64	Galicea Mare	Gospodaresc
65	Maglavit	Gospodaresc
66	Izvoare	Gospodaresc
67	Cetate	Gospodaresc
68	Motatei	Gospodaresc
69	Bailesti	Gospodaresc
70	Cioroiasi	Gospodaresc
71	Orodel	Gospodaresc
72	Terpezita	Gospodaresc
73	Caraula	Gospodaresc
74	Vela	Gospodaresc
75	Vartop	Gospodaresc
76	Salcuta	Gospodaresc
77	Verbita	Gospodaresc
78	Brabova	Gospodaresc
79	Seaca de Padure	Gospodaresc
80	Desa	Gospodaresc
81	Seaca de Camp	Gospodaresc
82	Piscu Vechi	Gospodaresc
83	Bradesti	Gospodaresc
84	Filiasi	Gospodaresc
85	Argetoaia	Gospodaresc
86	Secu	Gospodaresc
87	Cernatesti	Gospodaresc
88	Sopot	Gospodaresc
89	Scaesti	Gospodaresc
90	Bralostita	Gospodaresc
91	Gogosu	Gospodaresc
92	Botosesti Paia	Gospodaresc
93	Grecesti	Gospodaresc
94	Carpen	Gospodaresc
95	Bulzesti	Gospodaresc
96	Murgasi	Gospodaresc
97	Mischii	Gospodaresc
98	Goiesti	Gospodaresc
99	Melinesti	Gospodaresc
100	Farcas	Gospodaresc

Situația epizootiilor înregistrate în anul 2025, județul Dolj:

Nr.crt.	Localitatea	Boala	Nr.cazuri (animale	Sistem de creștere

1.	Celaru,sat Soreni	Salmoneloza aviara	30	Gospodăresc
2.	Catane	Pesta porcina Africana	1049	Industrial
3.	Bulzesti	Pesta porcina Africana	10	Gospodăresc
4.	Macesu de Jos	Variola ovina	111	Gospodăresc
5.	Ghidici	Varooza	50	Gospodăresc

Localități cu surse potențiale de izbucnire a unor epizootii/zoonoze în anul 2026

Nr.crt.	Localitate	Sistem de creştere
1.	Craiova	Gospodăresc
2.	Malu Mare	Gospodăresc
3.	Teasc	Gospodăresc
4.	Bratovoiesti	Gospodăresc
5.	Castranova	Gospodăresc
6.	Apele Vii	Gospodăresc
7.	Celaru	Gospodăresc
8.	Podari	Gospodăresc
9.	Bucovat	Gospodăresc
10.	Breasta	Gospodăresc
11	Isalnita	Gospodăresc
12	Almaj	Gospodăresc
13	Cotofenii din Dos	Gospodăresc
14	Predesti	Gospodăresc
15	Simnicu de Sus	Gospodăresc
16	Dabuleni	Gospodăresc
17	Amarastii de Jos	Gospodăresc
18	Amarastii de Sus	Gospodăresc
19	Calarasi	Gospodăresc
20	Bechet	Gospodăresc
21	Ostroveni	Gospodăresc
22	Cosoveni	Gospodăresc
23	Leu	Gospodăresc
24	Pielesti	Gospodăresc
25	Robanesti	Gospodăresc
26	Dragotesti	Gospodăresc
27	Ghercesti	Gospodăresc
28	Diosti	Gospodăresc
29	Teslui	Gospodăresc
30	Daneti	Gospodăresc
31	Marsani	Gospodăresc
32	Sadova	Gospodăresc
33	Valea Standului	Gospodăresc
34	Dobresti	Gospodăresc
35	Dranic	Gospodăresc
36	Gingiova	Gospodăresc
37	Gighera	Gospodăresc
38	Macesu de Sus	Gospodăresc
39	Macesu de Jos	Gospodăresc
40	Goicea	Gospodăresc

41	Giurgita	Gospodăresc
42	Barca	Gospodăresc
43	Dobrotesti	Gospodăresc
44	Negoi	Gospodăresc
45	Urzicuța	Gospodăresc
46	Bistret	Gospodăresc
47	Siliștea Crucii	Gospodăresc
48	Afumați	Gospodăresc
49	Lipov	Gospodăresc
50	Cerat	Gospodăresc
51	Segarcea	Gospodăresc
52	Calopar	Gospodăresc
53	Rast	Gospodăresc
54	Tuglui	Gospodăresc
55	Radovan	Gospodăresc
56	Varvor	Gospodăresc
57	Calafat	Gospodăresc
58	Ciupercenii Noi	Gospodăresc
59	Poiana Mare	Gospodăresc
60	Giubega	Gospodăresc
61	Perișor	Gospodăresc
62	Plenita	Gospodăresc
63	Unirea	Gospodăresc
64	Galicea Mare	Gospodăresc
65	Maglavit	Gospodăresc
66	Izvoare	Gospodăresc
67	Cetate	Gospodăresc
68	Motatei	Gospodăresc
69	Bailesti	Gospodăresc
70	Cioroiasi	Gospodăresc
71	Orodel	Gospodăresc
72	Terpezita	Gospodăresc
73	Caraula	Gospodăresc
74	Vela	Gospodăresc
75	Vartop	Gospodăresc
76	Salcuta	Gospodăresc
77	Verbita	Gospodăresc
78	Brabova	Gospodăresc
79	Seaca de Pădure	Gospodăresc
80	Desa	Gospodăresc
81	Seaca de Câmp	Gospodăresc
82	Piscu Vechi	Gospodăresc
83	Bradesti	Gospodăresc
84	Filiasi	Gospodăresc
85	Argetoaia	Gospodăresc
86	Secu	Gospodăresc
87	Cernatesti	Gospodăresc
88	Sopot	Gospodăresc

89	Scaesti	Gospodăresc
90	Bralostita	Gospodăresc
91	Gogosu	Gospodăresc
92	Botosesti Paia	Gospodăresc
93	Grecești	Gospodăresc
94	Carpen	Gospodăresc
95	Bulzesti	Gospodăresc
96	Murgasi	Gospodăresc
97	Mischii	Gospodăresc
98	Goiesti	Gospodăresc
99	Melinesti	Gospodăresc
100	Farcas	Gospodăresc

Grupuri de Suport Tehnic

A.

GRUP DE SUPORT TEHNIC PENTRU GESTIONAREA SITUAŢIILOR DE URGENŢĂ GENERATE DE INUNDAŢII, FENOMENE METEOROLOGICE PERICULOASE, ACCIDENTE LA CONSTRUCŢIILE HIDROTEHNICE ŞI POLUĂRI ACCIDENTALE

coordonat de
STANCU Florinel,
director – **Sistemul de Gospodărire a Apelor Dolj**
Tel. : 0251587549
Tel. mobil : 0728093903

a) Compartimentul inundaţii, furtuni – vânt puternic şi/sau precipitaţii masive, poduri şi baraje de gheaţă pe apă şi Dunăre, accidente la construcţii hidrotehnice, secetă hidrologică, condus de
Constantin Gheorghe – chimist**,**
Sistemul de Gospodărire a Apelor Dolj
Tel.: 0251587549
Tel. mobil: 0722579418

b) Compartimentul viscol, căderi masive de zăpadă (ninsori abundente, blocare căi rutiere şi feroviare), polei condus de **Ganea Marian** – Secţia Drumuri Naţionale Craiova
Tel.: 0251408715
Tel. mobil: 0734569713

c) Compartimentul căderi de grindină, depuneri de gheaţă, chiciură, îngheţuri timpurii sau târzii, condus de **Dascălu Doru** – Direcția pentru Agricultură Județeană Dolj
Tel.: 0251411037
Tel. mobil: 0762713961

d) Compartimentul caniculă, condus de
dr. Roșu Denisa – Direcţia de Sănătate Publică Dolj
Tel.: 0251310067 / fax 0251310071
Tel. mobil: 0744771452

e) Compartimentul poluări de ape, condus de **chim. Drîgnei Alisa** - Sistemul de Gospodărire a Apelor Dolj
Tel.: 0251587549
Tel. mobil: 0745609998

A.1

GRUPUL DE SUPORT TEHNIC PENTRU GESTIONAREA SITUAŢIILOR DE URGENŢĂ GENERATE DE INUNDAŢII, FENOMENE METEOROLOGICE PERICULOASE, ACCIDENTE LA CONSTRUCŢIILE HIDROTEHNICE ŞI POLUĂRI ACCIDENTALE

coordonat de
STANCU Florinel,
director – **Sistemul de Gospodărire a Apelor Dolj**
Tel.: 0251587549
Tel. mobil: 0728093903

a) Compartimentul inundaţii, furtuni – vânt puternic şi/sau precipitaţii masive, poduri şi baraje de gheaţă pe apă şi Dunăre, accidente la construcţii hidrotehnice, secetă hidrologică:

Instituţia	Nume şi prenume	Funcţia	Telefon	
			Serviciu	Mobil
Sistemul de Gospodărire a Apelor - Dolj	Ing. Negreanu Cristinel	Inginer șef	0251587549	0720080010
ANIF- Filiala Teritorială Dunăre Jiu	Roman Mihai	Șef birou Operațional UA Dolj	0251429927	0799966127 0723291889
Secţia Drumuri Naţionale Craiova	Ing. Ganea Marian	Adjunct șef	0251408715	0734569713
S.C. Pentru Lucrări de Drumuri şi Poduri Dolj S.A.	Ing. Pomacu Gabriel	Director tehnic	0251416771	0751219808
Inspectoratul pentru Situaţii de Urgenţă "Oltenia" al Judeţului Dolj	Lt. col. Enache Laurenţiu	Î. Adjunct Șef Centru Operațional	0251414717	0766721871
Inspectoratul de Poliţie Judeţean Dolj	Cms. şef Gheonea Bogdan	Șef Serviciul Ordine Publică	0251407500	0721146284
	Cms.șef Tică Daniel	Șef Centru Operațional		0766772333
Inspectoratul de Jandarmi Judeţean „Mihai Bravul” Dolj	Col. Stîngă Mihai	Șef Serviciu Management Operațional	0251534224	0749133484
	Col. Țapu Ion	Ofițer Specialist I O.S.C.I.		0766565436
Gruparea de Jandarmi Mobilă „Fraţii Buzeşti” Craiova	Col. Anghel Marcel Cristinel	Șef Serviciu Management Operațional	0251534223	0766531664
Brigada Multinaţională	Cpt. Ruță Florinel	Ofițer	0251593007	0745138503
Direcția Meteorologică Regională Oltenia	Băcescu Adriana	Coordonator SRPV	Tel/fax 0251411711 Permanență SRPV - 0723625403	0731238977
	Dr. Brâncuș Mihaela	Meteorolog previzionist principal I		0722267178
Garda Naţională de Mediu – Comisariatul Judeţean Dolj	Jianu Constantin	Comisar	0251418614	0746226765
Agenţia pentru Protecţia Mediului Dolj	Ogarcă Nicolae	Consilier	0251530010 0251438064	0746248725
	Dobrica Daniel	Consilier		0744470304
	Kalman Zoltan	Consilier superior		0746248725
Direcţia pentru Agricultură Județeană Dolj	Obleagă Ovidiu	Consilier	0251411037	0724502806
	Dumitru Daiana	Consilier	0251411037	0729146460
	Stoica Cristina	Consilier	0251411037	0763674397

	Dascalu Doru	Consilier	0251411037	0762713961
	Bodescu Ionut	Consilier	0251411037	0761547994
	Vircan Gilbert	Consilier	0251411037	0761781452
Direcţia Silvică Dolj	Răţoiu Dănuţ	Inginer	0251421363	0743138498
Inspectoratul Județean în Construcții Dolj	Bălăcescu Albert Tony	Insp. de specialitate	0251411130	0759050788
Direcţia de Sănătate Publică Dolj	Dr. Roșu Denisa	Medic primar	0251310067	0744771452

A.2

GRUP DE SUPORT TEHNIC PENTRU GESTIONAREA SITUAŢIILOR DE URGENŢĂ GENERATE DE INUNDAŢII, FENOMENE METEOROLOGICE PERICULOASE, ACCIDENTE LA CONSTRUCŢIILE HIDROTEHNICE ŞI POLUĂRI ACCIDENTALE

coordonat de
STANCU Florinel,
director – **Sistemul de Gospodărire a Apelor Dolj**
Tel. : 0251587549
Tel. mobil : 0728093903

b) Compartimentul viscol, căderi masive de zăpadă (ninsori abundente, blocare căi rutiere şi feroviare), polei:

Instituţia	Nume şi prenume	Funcţia	Telefon	
			Serviciu	Mobil
Secţia Drumuri Naţionale Craiova	Ing. Ganea Marian	Adjunct șef	0251408715	0734569713
S.C. Pentru Lucrări de Drumuri şi Poduri Dolj S.A.	Ing. Pomacu Gabriel	Director tehnic	0251416771	0751219808
Direcţia Regională Drumuri Poduri Naţionale Dolj	Vilău Andrei	Cadru tehnic	0251408759	0735308239
Sucursala de Transport Feroviar de Călători Craiova	Popescu Daniel	Șef serviciu	0251419540	0733885452
C.N.Căi Ferate„CFR” – S.A. – Sucursala Regională de Căi Ferate Craiova	Col. Cotora Daniel	Probleme Speciale	0351403216	0727322431
Oficiul de Căpitănie Calafat	Velican Gianny	Coordonator	0251231342	0760067359
	Birău Florin	Căpitan de port superior		0745616318
Inspectoratul pentru Situaţii de Urgenţă "Oltenia" al Judeţului Dolj	Lt. Ciucu Vlăduț	Ofiţer specialist	0251414717	0773903708
Inspectoratul de Poliţie Judeţean Dolj	Cms. șef Gheonea Bogdan	Șef Serviciu Ordine Publică	0251407500	0721146284
	Cms. Moțirlichie Dumitru-Daniel	î/șef Serviciu Rutier		0766641849
	Cms.șef Tică Daniel	Șef Centru Operațional		0766772333
Inspectoratul de Jandarmi Judeţean „Mihai Bravul” Dolj	Col. Stîngă Mihai	Șef Serviciu Management Operațional	0251534224	0749133484
	Col. Țapu Ion	Ofițer Specialist I O.S.C.I.		0766565436
Gruparea de Jandarmi Mobilă „Fraţii Buzeşti” Craiova	Col. Anghel Marcel Cristinel	Șef Serviciu Management Operațional	0251534223	0766531664
Direcția Meteorologică Regională Oltenia	Băcescu Adriana	Coordonator SRPV	Tel/fax 0251411711 Permanență SRPV - 0723625403	0731238977
	Dr. Brâncuș Mihaela	Meteorolog previzionist principal I		0722267178
Serviciul de Ambulanță al Județului Dolj	Tănăsescu Nina	Asistent șef	0251408112	0744175116
Distribuţie Energie Oltenia S.A.	Osiceanu Corina	Șef SMAD Craiova	0372525273	0731 590 338
	Popescu Alexandru	Șef MT+JT Dolj	0372525259	0727 226 401

Inspectoratul Teritorial de Muncă Dolj	Murgu Emil	Inspector de muncă	0251406717	0745355886

A.3

GRUP DE SUPORT TEHNIC PENTRU GESTIONAREA SITUAŢIILOR DE URGENŢĂ GENERATE DE INUNDAŢII, FENOMENE METEOROLOGICE PERICULOASE, ACCIDENTE LA CONSTRUCŢIILE HIDROTEHNICE ŞI POLUĂRI ACCIDENTALE

coordonat de
STANCU Florinel,
director – **Sistemul de Gospodărire a Apelor Dolj**
Tel. : 0251587549
Tel. mobil : 0728093903

c) Compartimentul căderi de grindină, depuneri de gheaţă, chiciură, îngheţuri timpurii sau târzii:				
Instituţia	**Nume şi prenume**	**Funcţia**	**Telefon**	
			Serviciu	**Mobil**
Direcţia pentru Agricultură Județeană Dolj	Obleagă Ovidiu	Consilier	0251411037	0724502806
	Dumitru Daiana	Consilier		0729146460
	Stoica Cristina	Consilier		0763674397
	Dascălu Doru	Consilier		0762713961
	Vîrcan Gilbert	Consilier		0761781452
	Bodescu Ionuț	Consilier		0761547994
Direcţia Silvică Dolj	Răţoiu Dănuţ	Inginer	0251421363	0743138498
Sistemul de Gospodărire a Apelor - Dolj	Țăranu Diana	Hidrolog	0251587549	0761642997
	Gavrilă Daniela	Hidrolog		0765375664
Direcția Meteorologică Regională Oltenia	Popescu Viorel	Responsabil stația meteorologică județeană Craiova	-	0760479292
	Mărioara Antonie	Responsabil stația meteorologică Calafat	-	0723561875
	Marius Carauleanu	Responsabil stația meteorologică Băilești	-	0733807610
	Marius Gîrlici	Responsabil stația meteorologică Bechet	-	0768372153
Inspectoratul pentru Situaţii de Urgenţă "Oltenia" al Judeţului Dolj	Lt. Ciucu Vlăduț	Ofiţer specialist	0251414717	0773903708

A.4

GRUP DE SUPORT TEHNIC PENTRU GESTIONAREA SITUAŢIILOR DE URGENŢĂ GENERATE DE INUNDAŢII, FENOMENE METEOROLOGICE PERICULOASE, ACCIDENTE LA CONSTRUCŢIILE HIDROTEHNICE ŞI POLUĂRI ACCIDENTALE

coordonat de
STANCU Florinel,
director – **Sistemul de Gospodărire a Apelor Dolj**
Tel. : 0251587549
Tel. mobil : 0728093903

d) Compartimentul caniculă:				
Instituţia	**Nume şi prenume**	**Funcţia**	**Telefon**	
			Serviciu	**Mobil**
Direcţia de Sănătate Publică Dolj	Dr. Roșu Denisa	Medic primar	0251310067	0744771452
Direcția Meteorologică Regională Oltenia	Băcescu Adriana	Coordonator SRPV	Tel/fax 0251411711 Permanență SRPV - 0723625403	0731238977
	Dr. Brâncuș Mihaela	Meteorolog previzionist principal I		0722267178
Serviciul de Ambulanţă al județului Dolj	Tănăsescu Nina	Asistent șef	0251408112	0744175116
Direcţia pentru Agricultură Județeană Dolj	Obleagă Ovidiu	Consilier	0251411037	0724502806
	Dascalu Doru	Consilier	0251411037	0762713961
	Bodescu Ionut	Consilier	0251411037	0761547994
	Vîrcan Gilbert	Consilier	0251411037	0761781452
Direcția Sanitară Veterinară și pentru Siguranţa Alimentelor	Dr. Retea Costică	Director executiv adjunct	0251428791	0728286333
Inspectoratul pentru Situaţii de Urgenţă "Oltenia" al Județului Dolj	Lt. Ciucu Vlăduț	Ofițer specialist	0251414717	0773903708
Inspectoratul Teritorial de Muncă Dolj	Murgu Emil	Inspector de muncă	0251406712	0745355886

A.5

GRUP DE SUPORT TEHNIC PENTRU GESTIONAREA SITUAŢIILOR DE URGENŢĂ GENERATE DE INUNDAŢII, FENOMENE METEOROLOGICE PERICULOASE, ACCIDENTE LA CONSTRUCŢIILE HIDROTEHNICE ŞI POLUĂRI ACCIDENTALE

coordonat de
STANCU Florinel,
director – **Sistemul de Gospodărire a Apelor Dolj**
Tel. : 0251587549
Tel. mobil : 0728093903

e) Compartimentul poluări de ape:				
Instituţia	**Nume şi prenume**	**Funcţia**	**Telefon**	
			Serviciu	**Mobil**
Oficiul de Căpitănie Calafat	Velican Gianny	Coordonator	0251231342	0760067359
	Birău Florin	Căpitan de port superior		0745616318
Oficiul de Căpitănie Bechet	Neamţu Laurenţiu	Șef oficiu	0372742558	0722803377
	Flueratorul Theodor	Cpt. gr. I port	0251337260	0733234933
Sistemul de Gospodărire a Apelor – Dolj	Drîgnei Alisa	Chimist	0251587549	0745609998
O.M.V. Petrom Zona Producţie Oltenia	Virgil Marian Cotiga	Coordonator fire fighting brigade	0212647574	0728850585
Inspectoratul pentru Situaţii de Urgenţă "Oltenia" al Judeţului Dolj	Cpt. Pădureanu Mihai	Ofițer specialist	0251414717	0747079005
Inspectoratul de Poliţie Judeţean Dolj	Cms. șef Gheonea Bogdan	Șef Serviciu Ordine Publică	0251407500	0721146284
Inspectoratul de Jandarmi Judeţean „Mihai Bravul” Dolj	Col. Stîngă Mihai	Șef Serviciu Management Operațional	0251534224	0749133484
	Col. Țapu Ion	Ofițer Specialist I O.S.C.I.		0766565436
Gruparea de Jandarmi Mobilă „Fraţii Buzeşti” Craiova	Col. Anghel Marcel Cristinel	Șef Serviciu Management Operațional	0251534223	0766531664
Agenţia pentru Protecţia Mediului Dolj	Dobrică Daniel	Consilier	0251530010 0251438064	0744470304
	Ogarcă Nicolae	Consilier		0746248725
Garda Naţională de Mediu – Comisariatul Judeţean Dolj	Jianu Constantin	Comisar	0251418614	0746226765
Direcţia de Sănătate Publică Dolj	Dr. Roșu Denisa	Medic primar	0251310067	0744771452

B.

GRUPUL DE SUPORT TEHNIC PENTRU GESTIONAREA SITUAŢIILOR DE URGENŢĂ GENERATE DE SECETĂ PEDOLOGICĂ

coordonat de
AGAPIE Romulus Sorin, director executiv,
Direcția pentru Agricultură Județeană Dolj
Tel. : 0251411037
Tel. mobil : 0770655414

Instituţia	Nume şi prenume	Funcţia	Telefon	
			Serviciu	Mobil
Direcția pentru Agricultură Județeană Dolj	Obleagă Ovidiu	Consilier	0251411037	0724502806
	Bodescu Ionuț	Consilier		0761547994
	Vîrcan Gilbert	Consilier		0761781452
Direcția Meteorologică Regională Oltenia	Simona Iacob	Responsabil agro-meteorologic zona Oltenia	-	0770685825
	Popescu Viorel	Responsabil stația meteorologică județeană Craiova		0760479292
	Mărioara Antonie	Responsabil stația meteorologică Calafat		0723561875
	Marius Carauleanu	Responsabil stația meteorologică Băilești	-	0733807610
	Marius Gîrlici	Responsabil stația meteorologică Bechet	-	0768372153
Sistemul de Gospodărire a Apelor - Dolj	Drugă Georgiana	inginer	0251587549	0768998052
Agenția de Plăți și Intervenție pentru Agricultură	Ivanovici Liliana Mirona	Consilier superior	0251595395	0745170000
	Tulitu Cătălin Ștefan	Consilier superior	0251595395	0251595395

C.

GRUPUL DE SUPORT TEHNIC PENTRU GESTIONAREA SITUAŢIILOR DE URGENŢĂ GENERATE DE INCENDII DE VEGETAŢIE

(incendii la vegetaţie ierboasă şi/sau arbustivă; incendii la culturi de cereale păioase)

coordonat de
general de brigadă VLĂDUȚOIU Bogdan, inspector şef,
Inspectoratul pentru Situaţii de Urgenţă « Oltenia » al Judeţului Dolj
Tel. : 0251414717
Tel. mobil : 0758225800

Instituţia	Nume şi prenume	Funcţia	Telefon	
			Serviciu	Mobil
Direcţia pentru Agricultură Județeană Dolj	Obleagă Ovidiu	Consilier	0251411037	0724502806
	Dascalu Doru	Consilier	0251411037	0762713961
	Bodescu Ionut	Consilier	0251411037	0761547994
	Vîrcan Gilbert	Consilier	0251411037	0761781452
Direcţia Silvică Dolj	Rățoiu Dănuț	Inginer	0251421363	0743138498
Agenţia pentru Protecţia Mediului Dolj	Ogarcă Nicolae	Consilier	0251530010 0251438064	0746248725 0744470304
Garda Naţională de Mediu – Comisariatul Judeţean Dolj	Jianu Constantin	Comisar	0251418614	0746226765
Inspectoratul pentru Situaţii de Urgenţă „Oltenia” al Judeţului Dolj	Lt. Ciucu Vlăduț	Ofiţer specialist	0251414717	0773903708
Agenția de Plăți și Intervenție pentru Agricultură	Carmen Benga	Consilier superior	0251595395 – tel 0251595655 – fax	0723626914

D.

GRUPUL DE SUPORT TEHNIC PENTRU GESTIONAREA SITUAŢIILOR DE URGENŢĂ GENERATE DE INCENDII LA FONDUL FORESTIER

coordonat de
ILIE SILVETRU NUȚĂ, director**,**
Direcţia Silvică Dolj
Tel.: 0251597058
Tel. mobil: 0731363022

Instituţia	**Nume şi prenume**	**Funcţia**	**Telefon**	
			Serviciu	**Mobil**
Garda Forestieră Dolj	Ghiță Eugen Mihai	Consilier	0251422325	0744356722
Direcţia Silvică Dolj	Rățoiu Dănuț	Inginer	0251421363	0743138498
Agenţia pentru Protecţia Mediului Dolj	Ogarcă Nicolae	Consilier	0251530010 0251438064	0746248725 0744470304
Garda Naţională de Mediu – Comisariatul Judeţean Dolj	Jianu Constantin	Comisar	0251418614	0746226765
Inspectoratul pentru Situaţii de Urgenţă „Oltenia” al Judeţului Dolj	Lt. Ciucu Vlăduț	Ofiţer specialist	0251414717	0773903708

E.

GRUPUL DE SUPORT TEHNIC
PENTRU GESTIONAREA SITUAŢIILOR DE URGENŢĂ
GENERATE DE CUTREMURE,
ALUNECĂRI DE TEREN,
PRĂBUŞIRI DE CONSTRUCŢII,
INSTALAŢII SAU AMENAJĂRI

coordonat de
ROTARU Aurel, inspector şef judeţean,
Inspectoratul Judeţean în Construcţii Dolj
Tel. : 0251411130
Tel. mobil: 0759042535

Instituţia	Nume, prenume	Funcţia	Telefon	
			Serviciu	Mobil
Inspectoratul Județean în Construcții Dolj	Juravle Valeriu	Inspector	0251411130	0726213949
	Neamțu Gheorghe	Inspector	0251411130	0751510764
	Luca Remus Dacian	Inspector	0251411130	0759042548
	Bălăcescu Albert	Inspector	0251411130	0759050788
Inspectoratul pentru Situaţii de Urgenţă "Oltenia" al judeţului Dolj	Lt. col. Enache Laurenţiu	Î. Adjunct Șef Centru Operațional	0251414717	0766721871
Inspectoratul de Poliţie Judeţean Dolj	Cms. şef Gheonea Bogdan	Șef Servici Ordine Publică	0251407500	0721146284
	Cms.șef Tică Daniel	Șef Centru Operațional		0766772333
Inspectoratul de Jandarmi Județean „Mihai Bravul” Dolj	Col. Stîngă Mihai	Șef Serviciu Management Operațional	0251534224	0749133484
	Col. Țapu Ion	Ofițer Specialist I O.S.C.I.		0766565436
Gruparea de Jandarmi Mobilă „Fraţii Buzeşti” Craiova	Col. Anghel Marcel Cristinel	Șef Serviciu Management Operațional	0251534223	0766531664
Brigada Multinaţională	Cpt. Ruță Florinel	Ofiţer	0251593007	0745138503
Regimentul 61 Rachete	Slt. Olaru Cosmin	Șef birou	0251545492	0768979199
Direcţia de Sănătate Publică Dolj	Lăpădat Cristian	Inspector sanitar	0251462305	0744562578
Serviciul de Ambulanţă al județului Dolj	Tănăsescu Nina	Asistent șef	0251408112	0744175116
	Ing. Mihăilică Dorin	Inginer	0251408131	0763655569
S.C. Distrigaz Sud Reţele – Punct de lucru Craiova	Răscacea Alexandru	Șef sector	0251533412 0251532846	0749692411
	Sergiu Niţă	Expert SSM-SU		0749692411
Distribuţie Energie Oltenia S.A.	Osiceanu Corina	Șef SMAD Craiova	0372525273	0731 590 338
	Popescu Alexandru	Șef MT+JT Dolj	0372525259	0727 226 401
Sistemul de Gospodărire a Apelor - Dolj	Zmarandache Alin	Inginer	0251587549	0728190561
Inspectoratul Școlar Județean Dolj	Prohasca Ionuț	Inspector școlar	0351175640	0721476484
Secţia Drumuri Naţionale Craiova	Ing. Ionașcu Marieta	Ing. responsabil poduri	0251408713	0736626966
Agenţia Judeţeană pentru Plăţi şi Inspecţie Socială Dolj	Tortolea Viorel Cristinel	Inspector social	0251418120	0251418120

Anexa nr. 19

Instituţia	Nume, prenume	Funcţia	Telefon	
			Serviciu	Mobil
	Gheorghe Cătălin Ștefan	Șef Serviciu Inspecţie socială	0251418120	0745304432
	Mihai Ene	Inspector social	0251418120	0766576798
Centrul de Educare Canină	Prof. Ionescu Liviu	Preşedinte / Team Leader SAR	0251449104	0722688968
Direcţia Judeţeană pentru Cultură Dolj	Dan Balteanu	Consilier	0251524257	0788803444
Structura Teritorială pentru Probleme Speciale Dolj	Col . Dinu Liviu	-	-	0745127266
Oficiul de Cadastru şi Publicitate Imobiliară Dolj	Dumitrescu Alin Victor	Director	0251413128	0731606374
	Bădosu Ionel	Referent	0251413128 (interior 134)	0752207771
Sucursala de Transport Feroviar de Călători Craiova	Popescu Daniel	Șef Serviciu Siguranţă Circ.	0251418177	0733885452
	Trică Antonel	Revizor regional S.C. SSM SU	0251418177	0726745575
Inspectoratul Teritorial de Muncă Dolj	Dumitru Răzvan	Inspector de muncă	0251406717	0740095093

F.

GRUPUL DE SUPORT TEHNIC PENTRU GESTIONAREA SITUAȚIILOR DE URGENȚĂ GENERATE DE ACCIDENTE, AVARII , EXPLOZII ŞI INCENDII ÎN INDUSTRIE , INCLUSIV PRĂBUŞIRI DE TEREN CAUZATE DE ACTIVITĂŢI TEHNOLOGICE

coordonat de

general de brigadă VLĂDUȚOIU Bogdan,

inspector şef,

Inspectoratul pentru Situaţii de Urgenţă « Oltenia » al Judeţului Dolj

Tel. : 0251414717

Tel. mobil : 0758225800

Instituţia	Nume, prenume	Funcţia	Telefon	
			Serviciu	Mobil
Inspectoratul Teritorial de Muncă Dolj	Murgu Emil	Șef serviciu	0251406712	0745355886
IT ISCIR Craiova	Preda Liviu-Răzvan	Inspector șef	-	0757083616
Direcţia de Sănătate Publică Dolj	Ing. Lăpădat Cristian	Inspector sanitar	0251310067	0744562578
Agenţia pentru Protecţia Mediului Dolj	Dobrică Daniel	Consilier	0251530010	0744470304
Serviciul de Ambulanţă al județului Dolj	Ing. Bosneanu Ovidiu	Director tehnic	0251408131	0748100188
Inspectoratul pentru Situaţii de Urgenţă « Oltenia » al județului Dolj	Cpt. Pădureanu Mihai	Ofițer specialist	0251414717	0747079005
Inspectoratul de Poliție Județean Dolj	Cms. șef Mîrzacu Marius-Daniel	î/inspector șef	0251407500	0740161632
	Cms. Moțîrlichie Dumitru-Daniel	î/șef Serviciu Rutier		0766641849
Inspectoratul de Jandarmi Județean „Mihai Bravul” Dolj	Col. Stîngă Mihai	Șef Serviciu Management Operațional	0251534224	0749133484
	Col. Țapu Ion	Ofițer Specialist I O.S.C.I.		0766565436
Gruparea de Jandarmi Mobilă „Frații Buzești” Craiova	Col. Anghel Marcel Cristinel	Șef Serviciu Management Operațional	0251534223	0766531664
Brigada Multinaţională	Cpt. Ruță Florinel	Ofiţer	0251593007	0745138503
Direcția Meteorologică Regională Oltenia	Băcescu Adriana	Coordonator SRPV	Tel/fax 0251411711 Permanență SRPV - 0723625403	0731238977
	Dr. Brâncuș Mihaela	Meteorolog previzionist principal I		0722267178
S.C. Distrigaz Sud Rețele – Punct de lucru Craiova S.A.	Sergiu Niță	Expert SSM-SU	0251532846 0251533412	0749692411
	Dumitrescu Ştefan	Şef sector Dolj		0749692405
Foraj Sonde Craiova	Firu Cornel	Responsabil SU	0251415866	0727784037
Distribuţie Energie Oltenia S.A.	Osiceanu Corina	Șef SMAD Cr	0372525273	0731 590 338
	Popescu Alexandru	Șef MT+JT Dolj	0372525259	0727 226 401
Complexul Energetic Oltenia – Sucursala Electrocentrale Işalniţa	Horia Popa	Cadru tehnic PSI inspector protecție civilă	0372269450	0725443119
OMV PETROM Zona Producţie Oltenia	Virgil Marian Cotiga	Coordonator fire fighting brigade	0212647574 - fax	0728850585
Transelectrica – Sucursala de Transport Craiova	Gheorghe Alioani	Director tehnic	0251307100	0745347226

G.

GRUPUL DE SUPORT TEHNIC PENTRU GESTIONAREA SITUAŢIILOR DE URGENŢĂ GENERATE DE ACCIDENTE, AVARII, EXPLOZII ŞI INCENDII ÎN ACTIVITĂŢI DE TRANSPORT ŞI DEPOZITARE PRODUSE PERICULOASE

coordonat de
general de brigadă VLĂDUȚOIU Bogdan,
inspector şef,
Inspectoratul pentru Situaţii de Urgenţă "Oltenia" al Judeţului Dolj
Tel. : 0251414717
Tel. mobil : 0758225800

a) Compartimentul accidente majore cu implicaţii pe amplasament
condus de

cpt. Pădureanu Mihai, ofiţer specialist,
Inspectoratul pentru Situaţii de Urgenţă „Oltenia" al Judeţului Dolj
Tel: 0251414717
Tel. mobil: 0747079005

b) Compartimentul accidente majore cu implicaţii în afara amplasamentului

condus de
slt. Mitrache Alexandru, ofiţer specialist,
Inspectoratul pentru Situaţii de Urgenţă „Oltenia" al Judeţului Dolj
Tel: 0251414717
Tel. mobil: 0773823874

c) Compartimentul accidente cu produse periculoase pe timpul activităţii de transport

condus de
cpt. Pădureanu Mihai, ofiţer specialist,
Inspectoratul pentru Situaţii de Urgenţă „Oltenia" al Judeţului Dolj
Tel: 0251414717
Tel. mobil: 0747079005

G.1

GRUPUL DE SUPORT TEHNIC PENTRU GESTIONAREA SITUAŢIILOR DE URGENŢĂ GENERATE DE ACCIDENTE, AVARII, EXPLOZII ŞI INCENDII ÎN ACTIVITĂŢI DE TRANSPORT ŞI DEPOZITARE PRODUSE PERICULOASE

coordonat de
general de brigadă VLĂDUŢOIU Bogdan, inspector şef,
Inspectoratul pentru Situaţii de Urgenţă « Oltenia » al Judeţului Dolj
Tel. : 0251414717
Tel. mobil : 0758225800

a) Compartimentul accidente majore cu implicaţii pe amplasament

Instituţia	Nume şi prenume	Funcţia	Telefon	
			Serviciu	Mobil
Inspectoratul pentru Situaţii de Urgenţă "Oltenia" al Judeţului Dolj	Cpt. Pădureanu Mihai	Ofiţer specialist	0251414717	0747079005
	Slt. Mitrache Alexandru	Ofiţer specialist	0251414717	0773823874
Inspectoratul de Poliţie Judeţean Dolj	Cms. șef Tică Daniel	Șef Centru Operațional	0251407500	0766772333
	Ag. șef adj. Dorobanțu Mihai	Specialist în cadrul Serviciului Logistic		0767372113
Inspectoratul de Jandarmi Judeţean „Mihai Bravul” Dolj	Col. Stîngă Mihai	Șef Serviciu Management Operațional	0251534224	0749133484
	Col. Țapu Ion	Ofițer Specialist I O.S.C.I.		0766565436
Agenţia pentru Protecţia Mediului Dolj	Ogarcă Nicolae	Consilier	0251530010 0251438064	0746248725
	Dobrica Daniel	Consilier		0744470304
	Kalman Zoltan	Consilier superior		0746248725
Direcția Meteorologică Regională Oltenia	Băcescu Adriana	Coordonator SRPV	Tel/fax 0251411711 Permanență SRPV - 0723625403	0731238977
	Dr. Brâncuș Mihaela	Meteorolog previzionist principal I		0722267178
Serviciul de Ambulanţă al județului Dolj	Ing. Bosneanu Ovidiu	Director tehnic	0251408131	0748100188
Direcţia de Sănătate Publică Dolj	Ing. Lăpădat Cristian	Inspector sanitar	0351885140	0744562578
Garda Naţională de Mediu – Comisariatul Judeţean Dolj	Stoica Viorel	Comisar	0251418614	0745328412

G.2

GRUPUL DE SUPORT TEHNIC PENTRU GESTIONAREA SITUAŢIILOR DE URGENŢĂ GENERATE DE ACCIDENTE, AVARII, EXPLOZII ŞI INCENDII ÎN ACTIVITĂŢI DE TRANSPORT ŞI DEPOZITARE PRODUSE PERICULOASE

coordonat de
general de brigadă VLĂDUȚOIU Bogdan,
inspector şef,
Inspectoratul pentru Situaţii de Urgenţă « Oltenia » al Judeţului Dolj
Tel. : 0251414717
Tel. mobil : 0758225800

↓

b) Compartimentul accidente majore cu implicaţii în afara amplasamentului				
Instituţia	**Nume şi prenume**	**Funcţia**	**Telefon**	
			Serviciu	**Mobil**
Inspectoratul pentru Situaţii de Urgenţă "Oltenia" al Judeţului Dolj	Cpt. Pădureanu Mihai	Ofiţer specialist	0251414717	0747079005
	Slt. Mitrache Alexandru	Ofiţer specialist	0251414717	0773823874
Inspectoratul de Poliţie Judeţean Dolj	Cms. Moțîrlichie Dumitru Daniel	î/șef Serviciu Rutier	0251407500	0766641849
Inspectoratul de Jandarmi Judeţean „Mihai Bravul” Dolj	Col. Stîngă Mihai	Șef Serviciu Management Operațional	0251534224	0749133484
	Col. Țapu Ion	Ofițer Specialist I O.S.C.I.		0766565436
Gruparea de Jandarmi Mobilă „Fraţii Buzeşti” Craiova	Col. Anghel Marcel Cristinel	Șef Serviciu Management Operațional	0251534223	0766531664
Brigada Multinaţională	Cpt. Ruță Florinel	Ofiţer	0251593007	0745138503
Agenţia pentru Protecţia Mediului Dolj	Dobrică Daniel	Consilier	0251530010	0744470304
Direcția Meteorologică Regională Oltenia	Băcescu Adriana	Coordonator SRPV	Tel/fax 0251411711 Permanență SRPV - 0723625403	0731238977
	Dr. Brâncuș Mihaela	Meteorolog previzionist principal I		0722267178
Serviciul de Ambulanţă al județului Dolj	Tănăsescu Nina	Asistent șef	0251408112	0744175116
Direcţia de Sănătate Publică Dolj	Ing. Lăpădat Cristian	Inspector sanitar	0351885140	0744562578
Garda Naţională de Mediu – Comisariatul Judeţean Dolj	Popescu Dan	Comisar	0251418614	0755100927

G.3

GRUPUL DE SUPORT TEHNIC PENTRU GESTIONAREA SITUAȚIILOR DE URGENȚĂ GENERATE DE ACCIDENTE, AVARII, EXPLOZII ŞI INCENDII ÎN ACTIVITĂȚI DE TRANSPORT ŞI DEPOZITARE PRODUSE PERICULOASE

coordonat de
general de brigadă VLĂDUȚOIU Bogdan,
inspector şef,
Inspectoratul pentru Situaţii de Urgenţă « Oltenia » al Judeţului Dolj
Tel. : 0251414717
Tel. mobil : 0758225800

c) Compartimentul accidente cu produse periculoase pe timpul activităţii de transport				
Instituţia	**Nume şi prenume**	**Funcţia**	**Telefon**	
			Serviciu	**Mobil**
Inspectoratul pentru Situaţii de Urgenţă "Oltenia" al Judeţului Dolj	Cpt. Pădureanu Mihai	Ofiţer specialist	0251414717	0747079005
	Slt. Mitrache Alexandru	Ofiţer specialist	0251414717	0773823874
Inspectoratul de Poliţie Judeţean Dolj	Comisar şef Picu Cătălin	î/şef Serviciu Arme, Explozivi şi Substanţe Periculoase	0251407500	0740089442
Inspectoratul de Jandarmi Judeţean „Mihai Bravul” Dolj	Col. Stîngă Mihai	Şef Serviciu Management Operaţional	0251534224	0749133484
	Col. Ţapu Ion	Ofiţer Specialist I O.S.C.I.		0766565436
Serviciul de Ambulanţă judeţului Dolj	Ing. Mihăilică Dorin	Inginer	0251408131	0763655569
S.C. Pentru Lucrări de Drumuri şi Poduri Dolj S.A.	Pomacu Gabriel	Director tehnic	0251416771	0751219808
Secţia Drumuri Naţionale Craiova	Ing. Ganea Marian	Adjunct şef	0251408715	0734569713
SNTFM „CFR Marfă” - Punct de Lucru Craiova	Alexe Silviu Nicolae	Şef Punct Lucru	0723593960	0723593960
	Bimbirica Marius Geani	Revizor central SC SSM SU	072777124	0727777124
Agenţia pentru Protecţia Mediului Dolj	Gheorghe Ilie	Consilier	0251530010	0744470304
S.N.T.G.N. Transgaz – Exploatarea Teritorială Craiova	Badea Marian	Inginer	0251419887	0732530999

H.

GRUP DE SUPORT TEHNIC PENTRU GESTIONAREA SITUAŢIILOR DE URGENŢĂ GENERATE DE ACCIDENTE, AVARII, EXPLOZII ŞI INCENDII ÎN ACTIVITĂŢI DE TRANSPORT

coordonat de
general de brigadă VLĂDUȚOIU Bogdan,
inspector şef,
Inspectoratul pentru Situaţii de Urgenţă "Oltenia" al judeţului Dolj
Tel. : 0251414717
Tel. mobil : 0758225800

a) Compartimentul accidente, avarii, explozii şi incendii în activităţi de transport terestre
condus de
cms. Moțirlichie Dumitru Daniel
î/ şef Serviciu Rutier
Inspectoratul de Poliţie Judeţean Dolj
Tel.: 0251407500
Tel. mobil: 0766641849

b) Compartimentul accidente, avarii, explozii şi incendii în activităţi de transport aeriene
condus de
lt. col. Dumitru Laura
ofiţer specialist
Inspectoratul pentru Situaţii de Urgenţă "Oltenia" al Judeţului Dolj
Tel.: 0251510126
Tel. mobil: 0737743882

c) compartimentul accidente, avarii, explozii şi incendii în activităţi de transport navale
condus de
Velican Gianny
Coordonator
Oficiul de Căpitănie Calafat
Tel.: 0251231342
Tel. mobil: 060067359

H.1

GRUPUL DE SUPORT TEHNIC PENTRU GESTIONAREA SITUAŢIILOR DE URGENŢĂ GENERATE DE ACCIDENTE, AVARII, EXPLOZII ŞI INCENDII ÎN ACTIVITĂŢI DE TRANSPORT

coordonat de
general de brigadă VLĂDUȚOIU Bogdan, inspector şef,
Inspectoratul pentru Situaţii de Urgenţă « Oltenia » al Judeţului Dolj
Tel. : 0251414717
Tel. mobil : 0758225800

a) Compartimentul accidente, avarii, explozii şi incendii în activităţi de transport terestre				
Instituţia	**Nume şi prenume**	**Funcţia**	**Telefon**	
			Serviciu	**Mobil**
Inspectoratul pentru Situaţii de Urgenţă "Oltenia" al Judeţului Dolj	Lt. col. Grosu Cristian	Î. Șef Centru Operațional	0251414717	0763396547
Inspectoratul de Poliţie Judeţean Dolj	Cms. Moțîrlichie Dumitru Daniel	Î./şef Serviciul Rutier	0251407500	0766641849
Secţia Regională de Poliţie Transporturi Craiova	Subcomisar Mitrache Hari Cosmin	Șef birou	0251413105	0760468694
Inspectoratul de Jandarmi Judeţean „Mihai Bravul” Dolj	Col. Stîngă Mihai	Șef Serviciu Management Operațional	0251534224	0749133484
	Col. Țapu Ion	Ofițer Specialist I O.S.C.I.		0766565436
Brigada Multinaţională	Cpt. Ruță Florinel	Ofiţer	0251593007	0745138503
Direcţia Regională Drumuri Poduri Naţionale Dolj	Vilău Andrei	Cadru tehnic	0251408239	0735308239
S.C. Pentru Lucrări de Drumuri şi Poduri Dolj S.A.	Pomacu Gabriel	Director tehnic	0251416771	0751219808
Secţia Drumuri Naţionale Craiova	Ing. Drăghici Torniţă	Responsabil siguranţa circulaţiei	0251408713	0761529500
Direcţia de Sănătate Publică Dolj	Ing. Lăpădat Cristian	Inspector sanitar	0351885140	0744562578
Agenţia pentru Protecţia Mediului Dolj	Ogarcă Nicolae	Consilier	0251530010 0251438064	0746248725
	Dobrica Daniel	Consilier		0744470304
	Kalman Zoltan	Consilier superior		0746248725
Serviciul de Ambulanţă al județului Dolj	Ing. Bosneanu Ovidiu	Director tehnic	0251408131	0748100188
C.N.Căi Ferate„CFR” – S.A. – Sucursala Regională de Căi Ferate Craiova	Col. Cotora Daniel	Probleme speciale	0351403216	0727322431
SNTFM „CFR Marfă” –Punct de lucru Craiova	Alexe Silviu Nicolae	Sef Punct Lucru	0723593960	0723593960
	Bimbirica Marius Geani	Revizor central SC SSM SU	072777124	0727777124
Sucursala de Transport Feroviar de Călători Craiova	Popescu Daniel	Șef serviciu Siguranţă Circ.	0251418177	0733885452
	Trică Antonel	Revizor regional S.C. SSM SU	0251418177	0726745575
	Rădulescu Cosmin	Șef Divizie Exploatare	0251418177	0723339098
	Nicolae Cristian	Șef serviciu Dispecerat	0251418177	

H.2

GRUPUL DE SUPORT TEHNIC PENTRU GESTIONAREA SITUAŢIILOR DE URGENŢĂ GENERATE DE ACCIDENTE, AVARII, EXPLOZII ŞI INCENDII ÎN ACTIVITĂŢI DE TRANSPORT

coordonat de
general de brigadă VLĂDUȚOIU Bogdan,
inspector şef,
Inspectoratul pentru Situaţii de Urgenţă « Oltenia » al Judeţului Dolj
Tel. : 0251414717
Tel. Mobil : 0758225800

b) Compartimentul accidente, avarii, explozii şi incendii în activităţi de transport aeriene				
Instituţia	**Nume şi prenume**	**Funcţia**	**Telefon**	
			Serviciu	**Mobil**
Aeroportul Internațional Craiova	Doru Ciocnitu	Șef birou	0215416860	0754022505
	Jianu Mirel	Șef serviciu		0754022504
Inspectoratul pentru Situaţii de Urgenţă „Oltenia” al Judeţului Dolj	Lt. col. Dumitru Laura	Ofiţer specialist	0251414717	0737743882
Inspectoratul de Poliţie Judeţean Dolj	Cms. Moțirlichie Dumitru Daniel	î/şef Serviciu Rutier	0251407500	0766641849
Secţia Regională de Poliţie Transporturi Craiova	Subcomisar Mitrache Hari Cosmin	Șef birou	0251413105	0760468694
Inspectoratul de Jandarmi Judeţean „Mihai Bravul” Dolj	Col. Stîngă Mihai	Șef Serviciu Management Operațional	0251534224	0749133484
	Col. Țapu Ion	Ofițer Specialist I O.S.C.I.		0766565436
Brigada Multinaţională	Cpt. Ruță Florinel	Ofiţer	0251593007	0745138503
Serviciul de Ambulanță al județului Dolj	Tănăsescu Nina	Asistent șef	0251408112	0744175116
Direcţia de Sănătate Publică Dolj	Ing. Lapadat Cristian	Inspector sanitar	0251550669	0744684201

H.3

GRUPUL DE SUPORT TEHNIC PENTRU GESTIONAREA SITUAŢIILOR DE URGENŢĂ GENERATE DE ACCIDENTE, AVARII, EXPLOZII ŞI INCENDII ÎN ACTIVITĂŢI DE TRANSPORT
coordonat de
general de brigadă VLĂDUŢOIU Bogdan,
inspector şef,
Inspectoratul pentru Situaţii de Urgenţă « Oltenia » al Judeţului Dolj
Tel. : 0251414717
Tel. Mobil : 0758225800

c) Compartimentul accidente, avarii, explozii şi incendii în activităţi de transport navale

Instituţia	Nume şi prenume	Funcţia	Telefon	
			Serviciu	Mobil
Oficiul de Căpitănie Calafat	Velican Gianny	Coordonator	0251231342	0760067359
	Birău Florin	Căpitan de port superior		0745616318
Oficiul de Căpitănie Bechet	Neamţu Laurenţiu	Şef oficiu	0372742558	0722803377
	Flueratorul Theodor	Cpt. gr. I port	0251337260	0733234933
Inspectoratul pentru Situaţii de Urgenţă „Oltenia” al Judeţului Dolj	Lt. col. Dumitru Laura	Ofiţer specialist	0251414717	0737743882
Inspectoratul de Politie Judeţean Dolj	Cms. Moţirlichie Dumitru Daniel	Î/şef Serviciu Rutier	0251407500	0766641849
Secţia Regională de Poliţie Transporturi Craiova	Subcomisar Mitrache Hari Cosmin	Şef birou	0251413105	0760468694
Inspectoratul de Jandarmi Judeţean „Mihai Bravul” Dolj	Col. Stîngă Mihai	Şef Serviciu Management Operaţional	0251534224	0749133484
	Col. Ţapu Ion	Ofiţer Specialist I O.S.C.I.		0766565436
Serviciul Teritorial al Poliţiei de Frontieră Dolj	Inspector principal Gheonea Anca	Ofiţer specialist I	0251333005	0766314838
Sistemul de Gospodărire a Apelor Dolj	Tucă Ştefăniţă	Hidrolog	0251587549	0767141390
Serviciul de Ambulanţă al judeţului Dolj	Ing. Bosneanu Ovidiu	Director tehnic	0251408131	0748100188
Direcţia de Sănătate Publică Dolj	Ing. Lapadat Cristian	Inspector sanitar	0351885140	0746263692
Inspectoratul Teritorial de Muncă Dolj	Uţescu Cristian	Şef serviciu	0251406712	0744205986
Agenţia pentru Protecţia Mediului Dolj	Ogarcă Nicolae	Consilier	0251530010 0251438064	0746248725
	Dobrica Daniel	Consilier		0744470304
	Kalman Zoltan	Consilier superior		0746248725
Garda Naţională de Mediu – Comisariatul Judeţean Dolj	Popescu Dan	Comisar	0251418614	0755100927

Anexa nr. 19

I.

GRUPUL DE SUPORT TEHNIC PENTRU GESTIONAREA SITUAŢIILOR DE URGENŢĂ GENERATE DE ACCIDENTE, AVARII, EXPLOZII, INCENDII SAU ALTE EVENIMENTE ÎN ACTIVITĂŢILE NUCLEARE SAU RADIOLOGICE
coordonat de
general de brigadă VLĂDUȚOIU Bogdan,
inspector şef,
Inspectoratul pentru Situaţii de Urgenţă « Oltenia » al Judeţului Dolj
Tel. : 0251414717
Tel. mobil : 0758225800

Instituţia	Nume şi prenume	Funcţia	Telefon	
			Serviciu	Mobil
Inspectoratul pentru Situaţii de „Urgenţă" Oltenia al judeţului Dolj	Cpt. Pădureanu Mihai	Ofiţer specialist	0251414717	0747079005
	Slt. Mitrache Alexandru	Ofiţer specialist		0773823874
Inspectoratul de Poliţie Judeţean Dolj	Cms. Moțîrlichie Dumitru Daniel	î/șef Serviciu Rutier	0251407500	0766641849
Inspectoratul de Jandarmi Judeţean „Mihai Bravul" Dolj	Col. Stîngă Mihai	Șef Serviciu Management Operațional	0251534224	0749133484
	Col. Țapu Ion	Ofițer Specialist I O.S.C.I.		0766565436
Gruparea de Jandarmi Mobilă „Fraţii Buzeşti" Craiova	Col. Anghel Marcel Cristinel	Șef Serviciu Management Operațional	0251534223	0766531664
Serviciul Teritorial al Poliţiei de Frontieră Dolj	Inspector principal Gheonea Anca	Ofiţer specialist I	0251333005	0766314838
Brigada Multinaţională	Cpt. Ruță Florinel	Ofiţer	0251593007	0745138503
Direcţia pentru Agricultură Județeană Dolj	Obleagă Ovidiu	Consilier	0251411037	0724502806
	Dascalu Doru	Consilier	0251411037	0762713961
	Bodescu Ionut	Consilier	0251411037	0761547994
	Vîrcan Gilbert	Consilier	0251411037	0761781452
Agenţia pentru Protecţia Mediului Dolj	Ogarcă Nicolae	Consilier	0251530010 0251438064	0746248725
	Dobrică Daniel	Consilier		0744470304
	Kalman Zoltan	Consilier superior		0746248725
Direcția Meteorologică Regională Oltenia	Băcescu Adriana	Coordonator SRPV	Tel/fax 0251411711 Permanență SRPV - 0723625403	0731238977
	Dr. Brâncuș Mihaela	Meteorolog previzionist principal I		0722267178
Direcţia de Sănătate Publică Dolj	Dr. Prunariu Ludmila Angela	Medic primar Laborator igiena radiatilor	0251417880	0722430068
	Niculescu Florentin Mihail	Fizician Laborator igiena radiaţiilor	0251417880	0723554352
Direcţia Sanitară Veterinară şi pentru Siguranţa Alimentelor	Dr. Retea Costică	Director executiv adjunct	0251428791	0728286333
Structura Teritorială pentru Probleme Speciale Dolj	Radu Fetoiu	Șef Divizie Linii	0251414579	0722693304
Universitatea din Craiova	Udriştioiu Mihaela	Lector univ. dr.- Departamentul de Fizică	0251414 398	0723533117
CNCAN – reprezentant zonal	Negrea Octavian	Reprezentant zonal	0741559741	

J.

GRUPUL DE SUPORT TEHNIC PENTRU EŞECUL UTILITĂŢILOR PUBLICE
(reţele importante de radio şi televiziune, de comunicaţii şi informatică, de energie electrică şi gaze, de energie termică, de alimentare cu apă, de canalizare şi epurare a apelor uzate şi pluviale, cedări de baraje sau alte incidente care conduc la evacuarea de debite, punând în pericol viaţa oamenilor)
coordonat de
general de brigadă VLĂDUŢOIU Bogdan,
inspector şef,
Inspectoratul pentru Situaţii de Urgenţă « Oltenia » al Judeţului Dolj
Tel. : 0251414717
Tel. mobil : 0758225800

Instituţia	Nume şi prenume	Funcţia	Telefon	
			Serviciu	Mobil
Instituţia Prefectului Judeţul Dolj	Nicoară Victor	Consilier superior	0251414424 0251416703	0740105105
	Surugiu Viorel	Consilier superior		0744925638
Orange Romania -Compartiment Operaţiuni DOLJ – OLT	Popa Constantin	Supervizor operațiuni	0251404177 0251530843-fax	0761115832
Inspectoratul pentru Situaţii de Urgență « Oltenia » al Judeţului Dolj	Col. Colteve Mihai	Ofiţer specialist	0251414717	0743063003
	Lt. col. Dumitru Laura	Ofiţer specialist	0251414717	0737743882
STS – Oficiul Județean de Telecomunicații Speciale	Lt. col. Cojocaru Marius	Ofiţer	0251591370	0766953980
Distribuţie Energie Oltenia S.A.	Osiceanu Corina	Șef SMAD Craiova	0372525273	0731 590 338
	Popescu Alexandru	Șef MT+JT Dolj	0372525259	0727 226 401
S.C. Distrigaz Sud Reţele – Punct de lucru Craiova	Dumitrescu Ștefan	Șef sector	0251533412 0251532846	0749692405
	Sergiu Niţă	Expert SSM-SU		0749692411
Complexul Energetic Oltenia – Sucursala Electrocentrale Işalniţa	Popa Horia	Cadru tehnic PSI inspector protecție civilă	0372269450	0725443119
Societatea Electrocentrale Craiova S.A.	Ing. Serdiuc Gelu	Șef atelier	0372511521	0728986090
Compania de Apă Oltenia	Lungu Ilie	Coordonator compartiment	0251422748	0722315761
	Alin Donose	Cadru tehnic PSI		0753777547
Sistemul de Gospodărire a Apelor Dolj	Ing. Cristinel Negreanu	Inginer șef	0251587549	0720080010
Inspectoratul de Poliţie Județean Dolj	Cms. Moțirlichie Dumitru Daniel	î/şef Serviciu Rutier	0251407500	0766641849
Inspectoratul de Jandarmi Judeţean „Mihai Bravul” Dolj	Col. Stîngă Mihai	Șef Serviciu Management Operațional	0251534224	0749133484
	Col. Ţapu Ion	Ofițer Specialist I O.S.C.I.		0766565436
Gruparea de Jandarmi Mobilă „Fraţii Buzeşti” Craiova	Col. Anghel Marcel Cristinel	Șef Serviciu Management Operațional	0251534223	0766531664
Brigada Multinaţională	Cpt. Ruță Florinel	Ofiţer	0251593007	0745138503
Serviciul de Ambulanţă al Județului Dolj	Ing. Bosneanu Ovidiu	Director tehnic	0251408131	0748100188

K.

GRUPUL DE SUPORT TEHNIC PENTRU GESTIONAREA SITUAŢIILOR DE URGENŢĂ GENERATE DE CĂDERI DE OBIECTE DIN ATMOSFERĂ ŞI DIN COSMOS

coordonat de
general de brigadă VLĂDUȚOIU Bogdan,
inspector şef,
Inspectoratul pentru Situaţii de Urgenţă « Oltenia » al Judeţului Dolj
Tel. : 0251414717
Tel. mobil : 0758225800

Instituţia	Nume şi prenume	Funcţia	Telefon	
			Serviciu	mobil
Inspectoratul pentru Situaţii de Urgenţă "Oltenia" al Judeţului Dolj	Lt. col. Enache Laurenţiu	Î. Adjunct Șef Centru Operațional	0251414717	0766721871
Inspectoratul de Poliţie Judeţean Dolj	Cms. Moțîrlichie Dumitru Daniel	î/şef Serviciul Rutier	0251407500	0766641849
Inspectoratul de Jandarmi Judeţean „Mihai Bravul” Dolj	Col. Stîngă Mihai	Șef Serviciu Management Operațional	0251534224	0749133484
	Col. Țapu Ion	Ofițer Specialist I O.S.C.I.		0766565436
Gruparea de Jandarmi Mobilă „Fraţii Buzești” Craiova	Col. Anghel Marcel Cristinel	Șef Serviciu Management Operațional	0251534223	0766531664
Brigada Multinaţională	Cpt. Ruță Florinel	Ofiţer	0251593007	0745138503
Serviciul de Ambulanţă al județului Dolj	Ing. Bosneanu Ovidiu	Director tehnic	0251408131	0748100188

L.

GRUPUL DE SUPORT TEHNIC PENTRU GESTIONAREA SITUAŢIILOR DE URGENŢĂ GENERATE DE MUNIŢIE NEEXPLODATĂ SAU NEDEZACTIVATĂ RĂMASĂ DIN TIMPUL CONFLICTELOR MILITARE

coordonat de
general de brigadă VLĂDUŢOIU Bogdan,
inspector şef,
Inspectoratul pentru Situaţii de Urgenţă « Oltenia » al Judeţului Dolj
Tel. : 0251414717
Tel. mobil : 0758225800

Instituţia	Nume şi prenume	Funcţia	Telefon	
			Serviciu	Mobil
Inspectoratul pentru Situaţii de Urgenţă "Oltenia" al Judeţului Dolj	Lt. col. Enache Laurenţiu	Î. Adjunct Şef Centru Operaţional	0251414717	0766721871
Inspectoratul de Poliţie Judeţean Dolj	Comisar şef Picu Cătălin	î/şef Serviciu Arme, Explozivi şi Substanţe Periculoase	0251407500	0740089442
Inspectoratul de Jandarmi Judeţean „Mihai Bravul” Dolj	Col. Stîngă Mihai	Şef Serviciu Management Operaţional	0251534224	0749133484
	Col. Ţapu Ion	Ofiţer Specialist I O.S.C.I.		0766565436
Gruparea de Jandarmi Mobilă „Fraţii Buzeşti” Craiova	Col. Anghel Marcel Cristinel	Şef Serviciu Management Operaţional	0251534223	0766531664
Brigada Multinaţională	Cpt. Ruţă Florinel	Ofiţer	0251593007	0745138503

M.

GRUPUL DE SUPORT TEHNIC PENTRU GESTIONAREA SITUAȚIILOR DE URGENȚĂ GENERATE DE EPIDEMII

coordonat de
MINCU Viorel Dorin, director -
Direcţia de Sănătate Publică
Tel: 0251310067, 0251310071(fax)
Tel. mobil: 0745328475

Instituţia	Nume şi prenume	Funcţia	Telefon	
			Serviciu	Mobil
Direcţia de Sănătate Publică Dolj	Dr. Pîrgaru Jan	Medic primar	0351.88.51.39	0758089009
	Dr. Ciocan Titina	Medic primar	0351.88.51.39	0723361931
Inspectoratul pentru Situaţii de Urgenţă "Oltenia" al Judeţului Dolj	Slt. Mitrache Alexandru	Ofiţer specialist	0251414717	0773823874
Inspectoratul de Poliţie Judeţean Dolj	Comisar șef Picu Cătălin	î/şef Serviciu Arme, Explozivi şi Substanţe Periculoase	0251407500	0740089442
Direcţia Silvică Dolj	Ciurlea Adelina	Inginer	0251421363	0766648889
Inspectoratul de Jandarmi Județean „Mihai Bravul” Dolj	Col. Stîngă Mihai	Șef Serviciu Management Operațional	0251534224	0749133484
	Col. Țapu Ion	Ofiţer Specialist I O.S.C.I.		0766565436
Serviciul Teritorial al Poliţiei de Frontieră Dolj	Inspector principal Gheonea Anca	Ofiţer specialist I	0251333005	0766314838
Inspectoratul Școlar Județean Dolj	Prohasca Ionuț	Responsabil SU	0351175640	0721476484
Serviciul de Ambulanţă al județului Dolj	Tănăsescu Nina	Asistent șef	0251408112	0744175116

N.

GRUPUL DE SUPORT TEHNIC PENTRU GESTIONAREA SITUAŢIILOR DE URGENŢĂ GENERATE DE EPIZOOTII/ZOONOZE

coordonat de
dr. Mihai BAROGA, director -
Direcţia Sanitară Veterinară şi pentru Siguranţa Alimentelor
Tel: 0251.428791
Tel. mobil : 0761684069

Compartimentul epizootii/zoonoze				
Instituţia	**Nume şi prenume**	**Funcţia**	**Telefon**	
			Serviciu	**Mobil**
Direcţia de Sănătate Publică Dolj	Dr. Ciocan Titina	Medic primar	0351885139	0723361931
Direcţia Sanitară Veterinară şi pentru Siguranţa Alimentelor	Dr. Florescu Cătălin	Șef serviciu	0251428791	0730444717
	Dr. Enescu Eugen	Șef serviciu		0728286338
Direcţia Silvică Dolj	Ciurlea Adelina	Inginer	0251421363	0766648889
Direcția pentru Agricultură Județeană Dolj	Obleagă Ovidiu	Consilier	0251411037	0724502806
	Dascalu Doru	Consilier	0251411037	0762713961
	Bodescu Ionut	Consilier	0251411037	0761547994
	Virican Gilbert	Consilier	0251411037	0761781452
Garda Naţională de Mediu – Comisariatul Judeţean Dolj	Gorgoteanu Andreea	Comisar	0251418614	0762626080
Agenţia pentru Protecţia Mediului Dolj	Ogarcă Nicolae	Consilier	0251530010 0251438064	0746248725 0744470304
Inspectoratul pentru Situaţii de Urgenţă "Oltenia" al Judeţului Dolj	Slt. Mitrache Alexandru	Ofiţer specialist	0251414717	0773823874
Inspectoratul de Poliţie Judeţean Dolj	Comisar șef Picu Cătălin	î/şef Serviciu Arme, Explozivi şi Substanţe Periculoase	0251407500	0740089442
Inspectoratul de Jandarmi Judeţean „Mihai Bravul” Dolj	Col. Stîngă Mihai	Șef Serviciu Management Operațional	0251534224	0749133484
	Col. Țapu Ion	Ofițer Specialist I O.S.C.I.		0766565436
Serviciul Teritorial al Poliţiei de Frontieră Dolj	Insp. pr. Gheonea Anca	Ofiţer specialist I	0251333005	0766314838

O.

GRUPUL DE SUPORT TEHNIC PENTRU GESTIONAREA RISC RADIOLOGIE

coordonat de
general de brigadă VLĂDUȚOIU Bogdan,
inspector șef,
Inspectoratul pentru Situaţii de Urgenţă « Oltenia » al Judeţului Dolj
Tel.: 0251414717
Tel. mobil: 0758225800

Instituţia	Nume şi prenume	Funcţia	Telefon	
			Serviciu	Mobil
Inspectoratul pentru Situaţii de Urgenţă "Oltenia" al Judeţului Dolj	Cpt. Pădureanu Mihai	Ofiţer specialist	0251414717	0747079005
	Slt. Mitrache Alexandru	Ofiţer specialist	0251414717	0773823874
Inspectoratul de Poliţie Judeţean Dolj	Cms. Moţîrlichie Dumitru Daniel	î/şef Serviciu Rutier	0251407500	0766641849
Inspectoratul de Jandarmi Judeţean „Mihai Bravul” Dolj	Col. Stîngă Mihai	Șef Serviciu Management Operațional	0251534224	0749133484
	Col. Țapu Ion	Ofițer Specialist I O.S.C.I.		0766565436
Gruparea de Jandarmi Mobilă „Fraţii Buzeşti” Craiova	Col. Anghel Marcel Cristinel	Șef Serviciu Management Operațional	0251534223	0766531664
Serviciul Teritorial al Poliţiei de Frontieră Dolj	Inspector principal Gheonea Anca	Ofiţer specialist I	0251333005	0766314838
Direcţia de Sănătate Publică Dolj	Dr. Prunariu Ludmila Angela	Medic primar Laborator igiena radiaţiilor	0251417880	0722430068
	Niculescu Florentin Mihail	Fizician Laborator igiena radiaţiilor	0251417880	0723554352
Brigada Multinaţională	Cpt. Ruță Florinel	Ofiţer	0251593007	0745138503
Agenţia pentru Protecţia Mediului Dolj	Ogarcă Nicolae	Consilier	0251530010 0251438064	0746248725 0744470304
Garda Naţională de Mediu – Comisariatul Judeţean Dolj	Burada Anca	Comisar	0251418614	0755100919
Universitatea din Craiova	Udrişţioiu Mihaela	Lector univ. dr.- Departamentul de Fizică	0251414 398	0723533117
CNCAN – reprezentant zonal	Negrea Octavian	Reprezentant zonal	0741559741	

Anexa nr. 19

P.

GRUPUL DE SUPORT TEHNIC PENTRU GESTIONAREA EVENIMENTELOR PUBLICE DE AMPLOARE CARE POT GENERA SITUAȚII DE URGENȚĂ

coordonat de
col. VÎNTURIȘ Laurențiu, inspector-şef
Inspectoratul de Jandarmi Judeţean Dolj
Tel.: 0251.534224
Tel. mobil: 0749678374

Instituţia	Nume şi prenume	Funcţia	Telefon	
			Serviciu	Mobil
Inspectoratul pentru Situaţii de Urgenţă "Oltenia" al Judeţului Dolj	Cpt. Bîrță Cosmin	Ofiţer specialist	0251414717	077356498
Inspectoratul de Poliţie Judeţean Dolj	Cms. şef Gheonea Bogdan	Șef Serviciu Ordine Publică	0251407500	0721146284
Inspectoratul de Jandarmi Judeţean „Mihai Bravul” Dolj	Col. Stîngă Mihai	Șef Serviciu Management Operațional	0251534224	0749133484
	Col. Țapu Ion	Ofițer Specialist I O.S.C.I.		0766565436
Gruparea de Jandarmi Mobilă „Fraţii Buzeşti” Craiova	Col. Anghel Marcel Cristinel	Șef Serviciu Management Operațional	0251534223	0766531664
Serviciul Teritorial al Poliţiei de Frontieră Dolj	Inspector principal Gheonea Anca	Ofiţer specialist I	0251333005	0766314838
Serviciul de Ambulanţă al județului Dolj	Ing. Bosneanu Ovidiu	Director tehnic	0251408131	0748100188

R.

GESTIONAREA SITUAŢIILOR DE URGENŢĂ GENERATE DE INCENDII

coordonat de
general de brigadă VLĂDUȚOIU Bogdan,
inspector şef,
Inspectoratul pentru Situaţii de Urgenţă « Oltenia » al Judeţului Dolj
Tel. : 0251414717
Tel. mobil : 0758225800

Instituţia	Nume şi prenume	Funcţia	Telefon	
			Serviciu	Mobil
Inspectoratul pentru Situaţii de Urgenţă „Oltenia" al Judeţului Dolj	Lt. col. Dumitru Laura	Ofiţer specialist	0251414717	0737743442
Inspectoratul de Poliţie Judeţean Dolj	Comisar-șef Tică Daniel	Șef Centru Operațional	0251407500	0766772333
	Ag. șef adj. Dorobanțu Mihai	Agent S.L.		0767372113
Inspectoratul de Jandarmi Judeţean „Mihai Bravul" Dolj	Col. Stîngă Mihai	Șef Serviciu Management Operațional	0251534224	0749133484
	Col. Țapu Ion	Ofițer Specialist I O.S.C.I.		0766565436
Serviciul de Ambulanţă al județului Dolj	Tănăsescu Nina	Asistent șef	0251408112	0744175116

Anexa nr. 19

S.

GRUPUL DE SUPORT TEHNIC PENTRU SITUAȚII DETERMINATE DE ATACUL ORGANISMELOR DĂUNĂTOARE PLANTELOR

coordonat de
AGAPIE Romulus Sorin, director
Direcţia pentru Agricultură Județeană Dolj
Tel.: 0251411037
Tel. mobil: 0770655414

↓

Instituţia	Nume şi prenume	Funcţia	Telefon	
			Serviciu	Mobil
Oficiul Fitosanitar Dolj	Calujnai Dorin	Consilier superior	0251448191	0757077591
	Dănișor Laura	Consilier superior-inlocuitor coordonator	0251448191	0749376375
	Danciu Iuliana	Consilier superior-coordonator	0251448191	0742219819
Direcţia pentru Agricultură Județeană Dolj	Obleagă Ovidiu	Consilier	0251411037	0724502806
	Dascalu Doru	Consilier	0251411037	0762713961
	Dumitriu Daiana	Consilier	0251411037	0729146460
Direcţia Silvică Dolj	Rățoiu Dănuț	Inginer	0251421363	0743138498
Inspectoratul pentru Situaţii de Urgenţă "Oltenia" al Judeţului Dolj	Lt. Ciucu Vlăduț	Ofiţer specialist	0251414717	0773903708
Agenţia pentru Protecţia Mediului Dolj	Ogarcă Nicolae	Consilier	0251530010 0251438064	0746248725 0744470304
Inspectoratul de Poliţie Judeţean Dolj	Cms. Moțîrlichie Dumitru Daniel	î/şef Serviciu Rutier	0251407500	0766641849

Anexa nr._20

EVIDENŢA STATIILOR PLUVIOMETRICE ŞI HIDROMETRICE AVERTIZOARE

Nr crt	Denumire staţie	Localitatea		Praguri de ploi critice	Precipitaţii maxime 2005	Obiectivul	
		Comuna	Jud.			Direct stabilit	Avertizat
1.	Cetate	Cetate	DJ	15 l/mp/3 h ; 30 l/mp/6 h ; 25 l/mp/1 h	-	Cetate	Cetate
2.	Negoi	Negoi	DJ	15 l/mp/3 h ; 30 l/mp/6 h ; 25 l/mp/1 h	-	Negoi	Negoi, Catane
3.	Bechet	Bechet	DJ	15 l/mp/3 h ; 30 l/mp/6 h ; 25 l/mp/1 h	47,4 l/mp	Bechet	Bechet, Ostroveni
4.	Pleniţa	Pleniţa	DJ	15 l/mp/3 h ; 30 l/mp/6 h ; 25 l/mp/1 h	-	Pleniţa	Verbita,Unirea,, Plenita
5.	Moţăţei	Moţăţei	DJ	15 l/mp/3 h ; 30 l/mp/6 h ; 25 l/mp/1 h	-	Moţăţei	Moţăţei
6.	Rast	Rast	DJ	15 l/mp/3 h ; 30 l/mp/6 h ; 25 l/mp/1 h	-	Rast	Rast,Seaca de Cimp
7.	Carpen	Carpen	DJ	15 l/mp/3 h ; 30 l/mp/6 h ; 25 l/mp/1 h	61 l/mp	Carpen	Carpen,Secu,Vela Seaca Padure Botosesti Paia
8.	Sălcuţa	Sălcuţa	DJ	15 l/mp/3 h ; 30 l/mp/6 h ; 25 l/mp/1 h	73 l/mp	Sălcuţa	Sălcuţa
9.	Radovan	Radovan	DJ	15 l/mp/3 h ; 30 l/mp/6 h ; 25 l/mp/1 h	32 l/mp	Radovan	Radovan, Perisor
10.	Cerăt	Cerăt	DJ	15 l/mp/3 h ; 30 l/mp/6 h ; 25 l/mp/1 h	32 l/mp	Cerat	Cerat
11.	Giurgiţa	Giurgiţa	DJ	15 l/mp/3 h ; 30 l/mp/6 h ; 25 l/mp/1 h	73 l/mp	Giurgiţa	Giurgiţa
12.	Terpeziţa	Terpeziţa	DJ	15 l/mp/3 h ; 30 l/mp/6 h ; 25 l/mp/1 h	36 l/mp	Terpeziţa	Terpeziţa
13.	Gabru	Virvoru de Jos	DJ	15 l/mp/3 h ; 30 l/mp/6 h ; 25 l/mp/1 h	36 l/mp	Virvoru de Jos	Virvoru de Jos
14.	Orodel	Orodel	DJ	15 l/mp/3 h ; 30 l/mp/6 h ; 25 l/mp/1 h	-	Orodel	Orodel
15.	Giubega	Giubega	DJ	15 l/mp/3 h ; 30 l/mp/6 h ; 25 l/mp/1 h	78,4 l/mp	Giubega	Giubega, Galiciuica
16.	Afumaţi	Afumaţi	DJ	15 l/mp/3 h ; 30 l/mp/6 h ; 25 l/mp/1 h	74,3 l/mp	Afumaţi	Afumaţi, Urzicuta
17.	Filiasi	Filiasi	DJ	15 l/mp/3 h ; 30 l/mp/6 h ; 25 l/mp/1 h	30 l/mp	Filiasi	Filiasi
18.	Răcari	Braloştiţa	DJ	15 l/mp/3 h ; 30 l/mp/6 h ; 25 l/mp/1 h	59,2 l/mp	Bralostita	Bralostita
19.	Scaeşti	Scaesti	DJ	15 l/mp/3 h ; 30 l/mp/6 h ; 25 l/mp/1 h	59 l/mp	Scaesti	Scaesti, Cotofenii Dos
20.	Brădeşti	Bradesti	DJ	15 l/mp/3 h ; 30 l/mp/6 h ; 25 l/mp/1 h	47 l/mp	Bradesti	Bradesti
21.	Işalnita	Işalnita	DJ	15 l/mp/3 h ; 30 l/mp/6 h ; 25 l/mp/1 h	74 l/mp	Isalnita	Isalnita, Coţofenii din Faţă , Almaj
22.	Breasta	Breasta	DJ	15 l/mp/3 h ; 30 l/mp/6 h ; 25 l/mp/1 h	147 l/mp	Breasta	Breasta
23.	Craiova	Craiova	DJ	15 l/mp/3 h ; 30 l/mp/6 h ; 25 l/mp/1 h	65 l/mp	Craiova	Craiova,Coşoveni, Circea, Mirşani
24.	Podari	Podari	DJ	15 l/mp/3 h ; 30 l/mp/6 h ; 25 l/mp/1 h	63,6 l/mp	Podari	Podari
25.	Bucovăţ	Bucovăţ	DJ	15 l/mp/3 h ; 30 l/mp/6 h ; 25 l/mp/1 h	65 l/mp	Bucovăţ	Bucovăţ
26.	Malu Mare	Malu Mare	DJ	15 l/mp/3 h ; 30 l/mp/6 h ; 25 l/mp/1 h	65 l/mp	Malu Mare	Malu Mare

Anexa nr._20

Nr crt	Denumire staţie	Localitatea		Praguri de ploi critice	Precipitaţii maxime 2005	Obiectivul	
		Comuna	Jud.			Direct stabilit	Avertizat
27.	Tuglui	Tuglui	DJ	15 l/mp/3 h ; 30 l/mp/6 h ; 25 l/mp/1 h	65 l/mp	Tuglui	Tuglui
28.	Teasc	Teasc	DJ	15 l/mp/3 h ; 30 l/mp/6 h ; 25 l/mp/1 h	-	Teasc	Teasc
29.	Calopar	Calopar	DJ	15 l/mp/3 h ; 30 l/mp/6 h ; 25 l/mp/1 h	28 l/mp	Calopar	Calopar
30.	Bratovoiesti	Bratovoiesti	DJ	15 l/mp/3 h ; 30 l/mp/6 h ; 25 l/mp/1 h	65 l/mp	Bratovoiesti	Bratovoiesti, Rojiste Dobresti
31.	Dranic	Dranic	DJ	15 l/mp/3 h ; 30 l/mp/6 h ; 25 l/mp/1 h	-	Dranic	Dranic
32.	Sadova	Sadova	DJ	15 l/mp/3 h ; 30 l/mp/6 h ; 25 l/mp/1 h	62,2 l/mp	Sadova	Sadova,Daneti
33.	Argetoaia	Argetoaia	DJ	15 l/mp/3 h ; 30 l/mp/6 h ; 25 l/mp/1 h	50 l/mp	Argetoaia	Argetoaia
34.	Negoiesti	Melinesti	DJ	15 l/mp/3 h ; 30 l/mp/6 h ; 25 l/mp/1 h	104 l/mp	Melinesti	Melinesti, Talpasu, Goiesti, Farcasu
35.	Grecesti	Grecesti	DJ	15 l/mp/3 h ; 30 l/mp/6 h ; 25 l/mp/1 h	98 l/mp	Grecesti	Grecesti
36.	Cernatesti	Cernatesti	DJ	15 l/mp/3 h ; 30 l/mp/6 h ; 25 l/mp/1 h	98 l/mp	Cernatesti	Cernatesti
37.	Gogosu	Gogosu	DJ	15 l/mp/3 h ; 30 l/mp/6 h ; 25 l/mp/1 h	71 l/mp	Gogosu	Gogosu
38.	Brabova	Brabova	DJ	15 l/mp/3 h ; 30 l/mp/6 h ; 25 l/mp/1 h	76 l/mp	Brabova	Brabova, Plesoi
39.	Predesti	Predesti	DJ	15 l/mp/3 h ; 30 l/mp/6 h ; 25 l/mp/1 h	70 l/mp	Predesti	Predesti
40.	Bailesti	Bailesti	DJ	15 l/mp/3 h ; 30 l/mp/6 h ; 25 l/mp/1 h	78,4 l/mp	Bailesti	Bailesti
41.	Segarcea	Segarcea	DJ	15 l/mp/3 h ; 30 l/mp/6 h ; 25 l/mp/1 h	-	Segarcea	Segarcea
42.	Perisor	Perisor	DJ	15 l/mp/3 h ; 30 l/mp/6 h ; 25 l/mp/1 h	66,6 l/mp	Perisor	Perisor
43.	Izvoare	Izvoare	DJ	15 l/mp/3 h ; 30 l/mp/6 h ; 25 l/mp/1 h	32 l/mp	Izvoare	Izvoare
44.	Bulzesti	Bulzesti	DJ	15 l/mp/3 h ; 30 l/mp/6 h ; 25 l/mp/1 h	122,4 l/mp	Bulzesti	Bulzesti
45.	Murgasi	Murgasi	DJ	15 l/mp/3 h ; 30 l/mp/6 h ; 25 l/mp/1 h	122,4 l/mp	Murgasi	Murgasi
46.	Motoci	Mischii	DJ	15 l/mp/3 h ; 30 l/mp/6 h ; 25 l/mp/1 h	122,4 l/mp	Mischii	Mischii, Ghercesti
47.	Pielesti	Pielesti	DJ	15 l/mp/3 h ; 30 l/mp/6 h ; 25 l/mp/1 h	75,6 l/mp	Pielesti	Pielesti, Dragotesti, Teslui
48.	Robanesti	Robanesti	DJ	15 l/mp/3 h ; 30 l/mp/6 h ; 25 l/mp/1 h	75,6 l/mp	Robanesti	Robanesti
49.	Leu	Leu	DJ	15 l/mp/3 h ; 30 l/mp/6 h ; 25 l/mp/1 h	-	Leu	Leu, Apele Vii, Diosti, Castranova

Nr. Crt.	Denumirea Staţiei hidrometrice	Localizare		Cota ''0'' Mira (mdM)	Sistem referinţă	Cote de declanşare a stării de apărare			Niveluri maxime înregistrate		Obiectivul la care au fost stabilite	Obiective avertizate direct
		Curs de apă	Judeţ			CAZ	CIZ	CPZ	Valoare cotă	Data (anul)		
0.	1.	2.	3.	4.	5.	6.	7.	8.	9.	10.	11.	12.
	Gruia	Dunărea XIV-1	MH	29.15	MN	660 715 630 610 620 810 790 650 760 620	747 827 930 700 730 890 880 740 800 685	800 827 930 730 810 970 930 800 800 825	898	2006	Port Gruia SC TRAU SRL ADS Maglavit Calafat Balastiera Calafat Termo Calafat Staţia epurare Calafat Ciupercenii Vechi Ciupercenii Noi	Gruia,Cetate Fund Dinescu SC TRAU SRL ADS Maglavit Calafat Balastiera Calafat Termo Calafat Staţia epurare Calafat Ciupercenii Vechi Ciupercenii Noi Poiana Mare
	Cetate	Dunărea XIV-1	DJ	27.79	MN	524	611	691	839	1981	Port Cetate	Incinta indig.Ghidici-Bistreţ-Nedeia-Jiu,Piscu Vechi,Gjidici,Rast, Negoi,Catane
	Calafat	Dunărea XIV-1	DJ	26.68	MN	510	613	685	861	2006	Port Calafat	Incinta indig.Jiu-Bechet-Dăbuleni,Măceşu de Sus,Gighera,Ostroveni ,Bechet,Călăraşi,Dăbu leni
	Fântânele	Desnăţui XIV-1.27	DJ	90.72	MN	508 27	618 127	728 227	-	-	Baraj Fântânele Baraj Fântânele	Radovan,Lipov, Cerăt,Bârca,Giurgiţa,P erişor,Goicea,Întorsur a,Vârvoru de Jos,Polder Bistreţ
	Cornu	Desnăţui XIV-1.27.9	DJ	-	-	141	142	144	-	-	Barj Cornu	Vârtop,Caraula
	Caraula	Desnăţui XIV-1.27.9	DJ	-	-	101	102	103	-	-	Baraj Caraula	Izvoare,Giubega, Caraula,Galicea Mare,Galiciuica, Afumaţi,Siliştea Crucii
	Rovinari	Jiu	GJ	158.60	MB	400	510	640	511	1999	Baraj Rovinari	Filiaşi,Braloştiţa,

		VII-1										Scaeşti,Brădeşti, Coţofenii din Dos,Almăj, Coţofenii din Faţă
	Răcari	Jiu VII-1	DJ	92.37	MB	330 450 330 355	430 480 460 435	485 510 550 470	-	-	Braloştiţa	Braloştiţa,Işalniţa, Bucovăţ,Breasta, Craiova,Podari
	Podari	Jiu VII-1	DJ	66.91	MB	390 425	440 485	510 485	510	1953	Pod CF Podari	Ţuglui,Malu Mare, Teasc,Calopăr, Bratoboieşti,Drănic, Valea Stanciului, Rojişte,Dobreşti, Gângiova
	Negoieşti	Jiu VII-1	DJ	127.23	MB	200	250	300	-	-	Negoieşti Pod	Goeşti, Şimnicu de Sus
	Pieleşti	Jiu VII-1	DJ	100.44	MB	220	275	300	-	-	Pieleşti	Robăneşti, Dragoteşti,Teslui

ANEXA NR.21

FLUX INFORMAŢIONAL
PRIVIND TRANSMITEREA DECIZIILOR ÎN CAZUL PRODUCERII
UNUI ACCIDENT NUCLEAR LA C.N.E. KOZLODUI

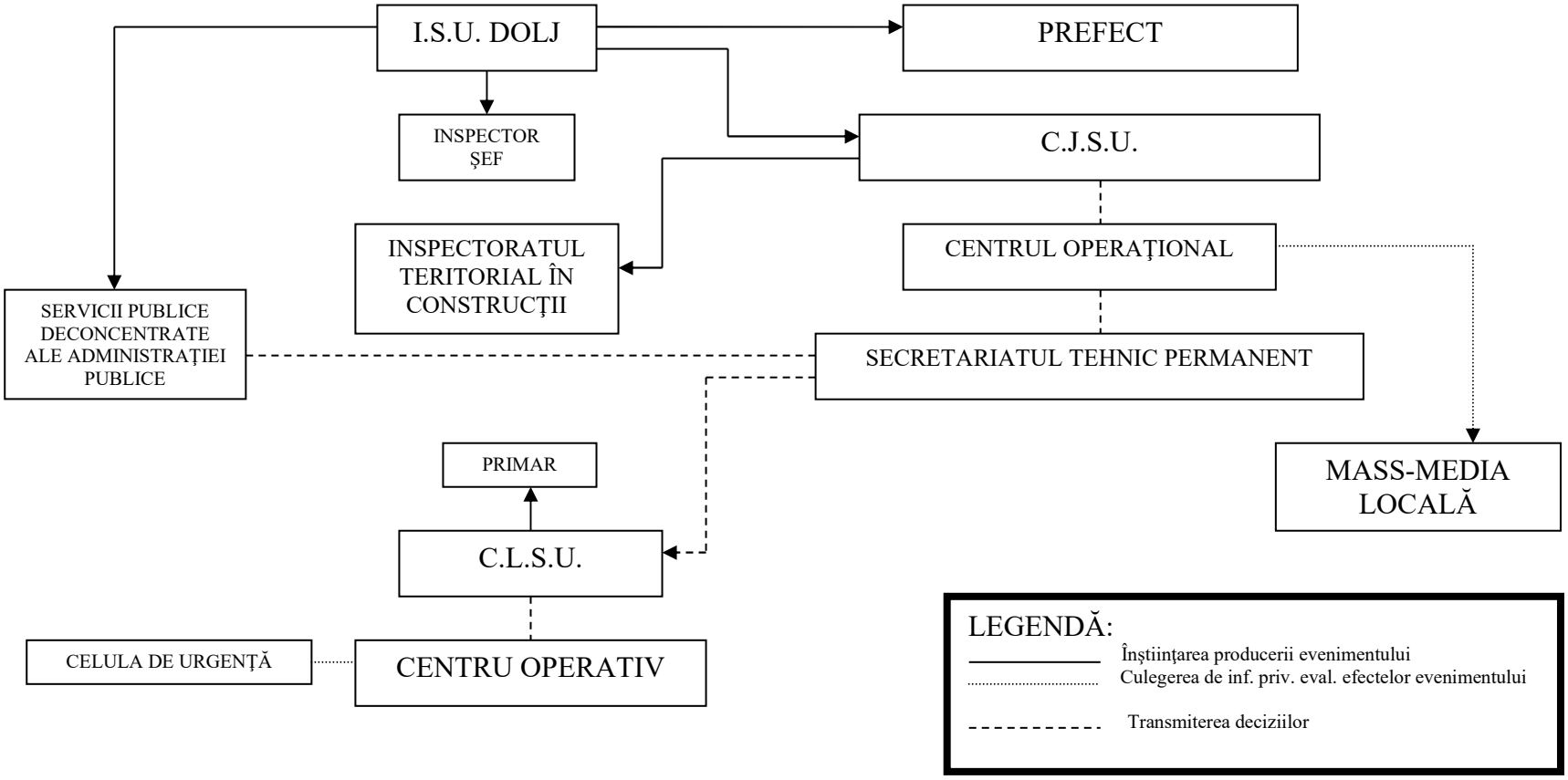

ANEXA NR. 22

Reguli
de comportare în cazul producerii unei situaţii de urgenţă

TIPURI DE DEZASTRE

Descriere

Avand in vedere ca majoritatea dezastrelor nu pot fi evitate, pentru a reduce semnificativ în primul rând pierderile de vieţi omenesti şi pentru a limita pierderile de bunuri, este bine ca populaţia să cunoască anumite lucruri.

În cele ce urmează, vă prezentam cateva reguli generale de comportament la dezastre.

Faza pre-dezastru - Inainte de producerea dezastrului:

- Invatati semnalele de alarmare transmise prin sistemul protectiei civile, al autoritatilor si altor organizatii abilitate sa intervina in astfel de situatii;
- Pastrati-vă calmul;
- Deschideti aparatele radio si televizoarele si ascultati informatiile generale emise pe aceste cai, buletinele meteorologice, sfaturile transmise de autoritatile in drept;
- Daca sunteti sfatuiti sa parasiti locuinta/localitatea/zona, faceti prompt acest lucru;
- În situatie de dezastru, folositi telefonul numai pentru a anunta (semnala) autoritatilor locale evenimente importante, cum ar fi incendii, inundatii, alunecari de teren, accidente majore, inzapeziri etc. si pentru a solicita ajutor medical;
- Pastrati la indemana, in casa sau in jurul ei, un stoc de provizii suficient de mare ca sa va ajute sa supravietuiti cateva zile; daca sunteti acasa, aceste provizii va vor ajuta sa treceti fara greutati peste perioada de pericol; daca sunteti evacuati si trebuie sa va deplasati in alte localitati, trebuie sa va luati cu dumneavoastra rezerve de alimente pentru a le folosi pe drum sau dupa ce ajungeti in noua localitate.

Cele mai importante articole pe care trebuie sa le pastrati la indemana sunt: apa (de preferat in sticle de plastic sau canistre), hrana (în pachete conservate sau sigilate care nu necesită păstrare la rece, fierbere sau coacere), medicamente necesare membrilor familiei dumneavoastră, trusa de prim ajutor, cuverturi, saci de dormit, lumânări, lanterne, radioreceptor portabil (eventual baterii de rezervă), documentele personale (de identitate) etc.

Faza post-dezastru: Dupa producerea dezastrului:

- respectati cu strictete masurile stabilite, indrumarile si comunicarile serviciilor de urgenta profesioniste, ale autoritatilor si ale altor organizatii abilitate sa intervina in astfel de situatii;
- patrundeti cu extrema precautie in interiorul cladirilor care au fost avariate sau slabite;
- nu intrati cu torte, lumanari sau tigari aprinse in cladirile avariate sau care au fost inundate;
- nu atingeti firele electrice cazute sau rupte;
- daca simtiti miros de gaze, deschideti toate ferestrele si usile, inchideti robinetul principal de gaze, parasiti casa imediat si anuntati (daca este posibil) Distrigaz;
- daca diferite aparate electrice sunt ude, intai intrerupeti sursa principala de curent electric, stergeti-le de umezeala, uscati-le si, in final, conectati-le la priza (atentie ! nu faceti acest lucru daca sunteti ud sau stati in apa);
- verificati rezervele de apa si hrana inainte de a le folosi;
- urmariti instructiunile organelor de protectie civila in legatura cu folosirea apei si alimentelor;
- daca este necesar, cereti alimente, imbracaminte, asistenta medicala si adapost;
- indepartati-va sau stati departe de zonele calamitate. Nu impiedicati actiunile de interventie; sprijiniti-le când vi se cere acest lucru;
- sprijiniti echipele de voluntari ai Crucii Rosii Romane in actiunile de ajutorare a persoanelor afectate de dezastre;
- dupa trecerea pericolului, dati de stire rudelor ca acestea sa stie ca sunteti in siguranta, altfel, autoritatile locale pot pierde timp cautandu-va;
- nu transmiteti zvonuri sau stiri exagerate despre efectele dezastrului.

Cand cereti ajutor specializat:

Telefonati la numarul stabilit pentru cazurile de urgenta:

POMPIERII , AMBULANTA, POLITIA - 112

Daca sunati la 112, trebuie sa anuntati:
- Ce urgenta aveti;
- Unde este urgenta;
- Unde va aflati;
- Cum va numiti.

Alte informatii utile:

Rezerva de medicamente
Trusa de medicamente va contine, în primul rând, medicamentele pe care le luati permanent sau periodic, recomandate de medic.

La acestea puteti adauga alte medicamente cum ar fi cele pentru combaterea durerii, a febrei. Din aceasta categorie vor face parte medicamente pe care le-ati mai luat si le-ati tolerat fara probleme.
Atentie! Medicamentele sunt pentru uzul dumneavoastra !
Nu recomandati niciodata din medicamentele dumneavoastra altor persoane!

Prevenirea bolilor infecto-contagioase in timpul inundatiilor

In cazul unor dezastre provocate de inundatii, persoanele aflate in zona calamitata sunt supuse riscului unor imbolnaviri cu cale digestiva, si nu numai, care pot afecta mai multe persoane, pana la intrega comunitate, raspandindu-se cu repeziciune. De aceea, se recomanda luarea catorva masuri elementare de prevenire: sa se consume alimente si apa numai din surse sigure, sa se apeleze la apa din surse proprii numai dupa ce autoritatile de specialitate considera ca nu mai reprezinta un pericol, sa fie respectate normele de igiena individuala si colectiva, mai ales, sa nu se manance cu mainile murdare; de asemenea, sa se accepte vaccinarea daca autoritatile sanitare recomanda aceasta masura de protectie impotriva unor boli. La primele semne de boala – scaune diareice multiple, febra, varsaturi – se va solicita de urgenta ajutorul medical.

Pentru evitarea altor imbolnaviri, se recomanda ingrijirea corecta a ranilor, protectia picioarelor cu cizme de cauciuc si schimbarea imbracamintei ude cu una uscata.
De indata ce conditiile permit si daca este cazul, se impune indepartarea lesurilor animalelor moarte si amenajarea latrinelor.

Combaterea hipotermiei

Provocata de expunerea la temperaturi joase, in conditiile intemperiilor din anotimpurile racoroase – ploaie, zapada, ger, hipotermia poate afecta serios sanatatea oamenilor. Se considera ca o persoana este in hipotermie, atunci cand temperatura corpului (trunchiului) este inferioara celei de 36 grade. Pentru a ajuta aceste persoane sa se poata reincalzi, le vom acoperi cu paturi izolante si li se vor da sa bea bauturi nealcoolice calde. In functie de gravitatea hipotermiei, care poate ajunge pana la degeraturi, se va apela la ingrijirile medicale. Pana la cel mai apropiat punct de acordare a primului ajutor medical, zonele afectate de degeraturi se vor acoperi cu materiale curate si vor fi protejate fata de traumatisme.

Umanitate fata de victimele unui dezastru

Cei mai apropiati oameni pe care se poate conta intr-o situatie de dezastru sunt vecinii care nu au avut de suferit. Fie ca sunt din aceeasi localitate ori din localitatile imediat invecinate, ei au posibilitatea sa ajunga primii la locul dezastrului. Dar sunt situatii in care, oricata bunavointa ar demonstra, acesti vecini nu dispun de mijloacele necesare pentru a oferi un sprijin profesionist, adecvat ori relevant. Ceea ce le sta in putere sa faca intotdeauna insa este sa manifeste intelegere, compasiune, prin gesturi simple de omenie aducand putina alinare.

Victimele unui dezastru, mai ales in primele ore, sunt coplesite si dezorientate, ele avand nevoie de prezenta si sustinerea morala a celorlalti. O supa calda sau un ceai, o sticla cu apa, o haina uscata, o mana de ajutor si o vorba de incurajare pot sa readuca speranta in sufletul celui lovit. Persoana afectata trebuie sprijinita sa treaca peste clipele dificile prin demonstrarea solidaritatii si compasiunii semenilor care-i vin in ajutor. Ea trebuie sprijinita sa-si mobilizeze resursele cat mai repede pentru a se reabilita in timpul cel mai scurt.

INUNDAŢII
Prezentare

Inundatiile pot fi prevazute, cu exceptia celor instantanee, care se manifesta similar spargerii unui baraj. Astfel, acest tip de dezastru este precedat, de obicei, de intervale mari de prevenire. In functie de amploarea lor, inundatiile pot distruge imobile, poduri si recolte, pot ucide oameni, animale domestice si fauna.

Sprijinul oferit populatiei afectate de inundatii de catre serviciile specializate ale autoritatilor si de voluntari ai Crucii Rosii inca din primele ore de la producerea dezastrului are ca obiective principale, intr-o prima faza, salvarea vietii oamenilor aflati in conditii de risc maxim prin actiuni de evacuare din zonele izolate/periculoase, acordarea primului ajutor si a serviciilor de asistenta de baza, si, in masura posibilului, salvarea bunurilor materiale ale acestora. In faza urmatoare, se actioneaza pentru asigurarea asistentei

victimelor in ceea ce priveste accesul la apa potabila, alimente de baza, adapost, salubritate, ingrijiri medicale de baza, prevenirea aparitiei si raspandirii epidemiilor.
Coordonarea operatiunilor de interventie pentru limitarea consecintelor inundatiilor reprezinta o provocare specifica pentru serviciile de urgenta, deoarece, uneori, sunt acoperite de apa arii vaste de pamant, facand coordonarea foarte dificila. In aceste conditii, organizarea logisticii, transportului si distributiei ajutoarelor este dificila, cu atat mai mult cu cat, adesea, este deteriorata si infrastructura locala.
Inundatiile ce se produc instantaneu (ruperea unui baraj/dig sau ploaia torentiala cu cantitate mare de apa pe unitatea de timp si suprafata) sunt provocate de volume extreme de apa ce apar brusc si curg rapid, acoperind mari suprafete. Datorita instalarii lor rapide, inundatiile instantanee sunt dificil de prevazut si le ofera oamenilor putin timp pentru a scapa in locuri mai inalte si a lua cu ei apa potabila, alimente, imbracaminte groasa, mijloace de comunicare si alte articole esentiale pentru asigurarea supravietuirii.
Dupa producerea inundatiei pot aparea riscurile izbucnirii unor epidemii, cele mai probabile fiind bolile infectioase cu transmitere hidrica (holera, hepatita A).

Dezastre colaterale ce pot fi cauzate de ploi puternice si inundatii:

Cedari de baraje/diguri - pot fi provocate de o constructie defectuoasa sau de deplasarea fundatiei barajului in urma unui cutremur sau a unor foraje efectuate in apropiere. Barajele/digurile construite din pamant sunt mai predispuse sa cedeze cand ploile excesive umplu rezervorul peste cota de atentie sau pana la refuz. Apa excedentara se revarsa in acest caz peste baraj, erodandu-l treptat si taind canale adanci in el. Acestea slabesc intreaga structura care, prin urmare, poate ceda complet. Rezultatul cedarii unui baraj sau ruperea unui dig este eliberarea brusca a unor cantitati mari de apa care matura totul in cale pe o suprafata intinsa, cauzand multe decese si accidentari.

Alunecari de teren - reprezinta alunecarea unor straturi de pamant aflate la suprafata solului peste cele de dedesubt sau desprinderea unor bucati masive de sol si pietre. Alunecarile de teren sunt provocate si se asociaza de cele mai multe ori cu alte dezastre cum ar fi furtunile locale puternice si inundatiile provocate de rauri, defrisari masive, caderi de ploi abundente, topirea brusca a zapezii, eroziunea solului sau cutremure, putand, de asemenea, sa se produca in zone aflate sub un strat gros de zapada.

Faza pre-dezastru - Ce sa faceti inainte de inundatie

Inundatiile pot sa apara oricand si oriunde. Exista multe zone predispuse la inundatii pe tot cuprinsul tarii, avand diferite nivele de risc. Inundatiile pot afecta pe oricine!
Interesati-va la oficialitatile locale daca proprietatea dvs. se afla intr-o zona predispusa la inundatii sau cu risc ridicat. (Tineti minte ca si in afara zonelor cu risc inalt se produc deseori inundatii). Aflati care sunt semnalele oficiale de avertizare pentru inundatii si ce trebuie sa faceti cand le auziti. De asemenea, intrebati cum va puteti proteja casa de inundatii.
Identificati barajele existente in zona in care locuiti si determinati daca ele reprezinta un potential pericol pentru dvs.

Cumparati un aparat de radio alimentat cu baterii si seturi de baterii de rezerva, pentru a putea afla oricand, chiar si dupa intreruperea alimentarii cu energie electrica, toate notificarile legate de inundatii emise de autoritati.
Afisati numerele de telefon ale serviciilor de urgenta langa telefon. Invatati copiii sa sune la 112.
Fiti pregatit pentru evacuare. Familiarizati-va cu rutele de evacuare din comunitatea dvs. si aflati unde puteti gasi zone inalte. Planificati si exersati cu familia dvs. o ruta de evacuare in caz inundatii.
Discutati cu familia despre inundatii. Planificati un loc de intalnire pentru membrii familiei, in eventualitatea in care sunteti separati in cazul unui dezastru si nu va puteti intoarce acasa. Stabiliti o persoana de contact din afara localitatii la care vor suna toti membrii familiei pentru a anunta ca sunt nevatamati. Asigurati-va ca toti membrii familiei cunosc numele, adresa si numarul de telefon al persoanei de contact.
Determinati cum i-ati putea ajuta pe alti membri de familie care locuiesc separat, dar care ar putea avea nevoie de ajutorul dvs. in cazul unei inundatii. Determinati orice nevoie speciala pe care ar putea s-o aiba vecinii dvs.

Pregatiti-va sa supravietuiti pe cont propriu pentru cel putin trei zile. Alcatuiti un set de provizii pentru dezastre. Pastrati si improspatati un stoc de alimente si de apa potabila suplimentara.
Pastrati documentele importante si obiectele personale de neinlocuit (cum ar fi fotografiile) intr-un loc unde nu se vor deteriora. Daca se prefigureaza o inundatie majora, luati in considerare depozitarea acestora intr-un loc mai sigur decat locuinta dvs.
Invatati cum sa intrerupeti utilitatile, cum ar fi alimentarea cu curent electric, gaz si apa, de la intrerupatoarele si supapele principale. Aflati cum functioneaza sistemul de incalzire.
Evitati sa construiti in zone predispuse la inundatii, exceptand cazul in care o faceti pentru a va suprainalta locuinta si a-i intari structura de rezistenta.
Nu construiti fara obtinerea tuturor autorizatiilor legale. Fiecare autorizatie are un temei bine determinat.

Cumparati si instalati pompe de apa, pe care sa le puteti alimenta si de la generatoare de rezerva in cazul intreruperii curentului.

Amplasati centralele, boilerele si panourile electrice la etajele superioare sau in pod daca exista riscul sa fie acoperite de ape. Daca acestea se afla la parter, ar trebui sa se afle cu cel putin 30 cm peste limita de inundatie stabilita in proiectul imobilului, iar peretii sau suportul pe care sunt montate sa fie din beton.

Angajati un electrician autorizat care sa mute componentele retelei electrice a casei (intrerupatoare, prize, doze si cabluri) cu cel putin 30 cm peste limita de inundatie proiectata la locuinta dvs.
Instalati supape de siguranta (anti-retur) pe conductele de canalizare, pentru ca in caz de inundatii apa sa nu poata patrunde prin acestea in locuinta dvs.
Construiti bariere pentru a impiedica apa sa ajunga in cladire.

Izolati peretii fundatiilor cu materiale hidroizolante, pentru a preveni infiltrarea si erodarea de catre apa a structurii de rezistenta a imobilelor.
Contactati agentiile locale insarcinate cu siguranta constructiilor si managementul dezastrelor pentru mai multe informatii.
Intretineti santurile de scurgere din gospodarie si de la drumul de acces in gospodarie. Nu plantati altceva dacat iarba, nu lasati sa se adune resturi vegetale sau gunoaie.

Ce sa faceti in timpul unei inundatii

Fiti constient de riscul unei inundatii instantanee. Daca exista o sansa oricat de mica de aparitie a unei inundatii instantanee, gasiti modalitatea de a va muta cat mai repede intr-o zona mai inalta.
Ascultati posturile de radio sau televiziune pentru informatii locale.
In cazul in care sunteti surprins in afara locuintei (pe strazi, in scoli, in parcuri, sali de spectacol, in gari, autogari, magazine, alte locuri), este necesar sa respectati cu strictete comunicarile primite si sa va indreptati spre locurile de refugiu cele mai apropiate.
Memorati cursurile de apa, canalele de scurgere si alte zone despre care se stie ca pot fi inundate brusc. Inundatii instantanee pot aparea in astfel de zone chiar si fara semne prevestitoare tipice, cum ar fi nori de ploaie sau ploi abundente.

Daca autoritatile locale emit o alerta de inundatii, pregatiti-va de evacuare:
Respectati ordinea de evacuare stabilita: copiii, batranii, bolnavii si, in primul rand, cei din zonele cele mai periclitate;
Asigurati-va locuinta. Daca aveti suficient timp, fixati sau mutati inauntru toate bunurile aflate afara. Mutati bunurile esentiale la etajele superioare.
Daca vi se solicita de catre autoritatile locale, intrerupeti utilitatile de la panourile sau valvele principale. Deconectati toate aparatele electrice. Nu atingeti echipamentele electrice daca sunteti ud sau daca stati in apa.

Umpleti cu apa cazile si chiuvetele, alte recipiente, pentru cazul in care apa devine contaminata sau furnizarea ei se va intrerupe. Inainte de a le umple, curatati-le prin spalare cu cloramina.
Scoateti animalele din gospodarie si dirijati-le catre locurile care ofera protectie.
La parasirea locuintei, luati documentele personale, o rezerva de alimente, apa, trusa sanitara, un mijloc de iluminat, un aparat de radio si pe timp friguros, si imbracaminte mai groasa.

Dupa sosirea la locul de refugiu, comportati-va cu calm, pastrati ordinea, ocupati locurile stabilite, protejati si supravegheati copiii, respectati masurile stabilite. Ajutati persoanele care au nevoie de sprijin.
Pastrati in permanenta setul de provizii pentru dezastre la indemana.
Daca vi se spune sa va evacuati locuinta, conformati-va imediat.

Daca apa incepe sa creasca in interiorul locuintei dvs. inainte sa va evacuati, retrageti-va la etaj, in pod, iar daca este necesar chiar pe acoperis.
Apa provenita din inundatii poate fi contaminata cu substante chimice, alte substante toxice sau cu diverse alte deseuri. Daca ati venit in contact cu apa provenita din inundatii, spalati-va pe maini cu sapun si apa dezinfectata.
Nu va deplasati prin apa curgatoare. Apa curgatoare de numai 15 cm adancime va poate dobori de pe picioare. Daca este necesar sa va deplasati prin zone inundate, faceti-o acolo unde apa nu este in miscare. Folositi un bat pentru a verifica daca solul din fata dvs. este stabil, pentru a evita obstacolele.
Nu treceti cu masina prin zone inundate. 15 cm de apa ajung pana la caroseria majoritatii autoturismelor, cauzand pierderea controlului si posibila impotmolire. 30 cm de apa sunt suficienti pentru ca majoritatea autovehiculelor sa pluteasca. 60 cm de apa vor matura aproape orice fel de vehicul. Daca apa creste in jurul masinii dvs., abandonati-o imediat si mutati-va intr-o zona mai inalta, daca puteti s-o faceti in siguranta. Atat dvs. cat si vehiculul riscati sa fiti luati rapid de ape, pe masura ce nivelul inundatiei creste.
Apa conduce curentul electric, deci stati departe de liniile de tensiune cazute si de cablurile electrice!
Fiti atenti la animale - in special la cele periculoase. Si animalele isi abandoneaza adaposturile in inundatii.

Faza post-dezatru - Ce sa faceti dupa inundatie

Evitati apa provenita din inundatie. Aceasta poate fi contaminata cu petrol, benzina sau diverse deseuri din canalizari. De asemenea, apa poate fi incarcata electric datorita unor linii electrice subterane sau cabluri cazute la pamant.
Fiti precaut in zonele in care apele s-au retras. Drumurile pot fi erodate si pot sa se prabuseasca sub greutatea unui autovehicul.
Nu va apropiati de cablurile electrice cazute la pamant si raportati-le imediat companiei de electricitate.
Nu va apropiati de zonele de dezastre stabilite de autoritati, exceptand cazul in care acestea solicita voluntari.

Intoarceti-va acasa doar cand autoritatile considera ca o puteti face in siguranta. Nu intrati in cladiri inconjurate de apa. Fiti extrem de precaut cand intrati in cladiri. Pot exista defecte structurale ascunse, in special la fundatii.
Inainte de a reveni in locuinta dvs., inspectati cladirea si asigurati-va ca nu exista modificari structurale. Nu intrati daca exista posibilitatea ca imobilul sa se prabuseasca.

Cand reveniti in locuinta dvs., nu folositi chibrituri, brichete sau alte obiecte ce produc o flacara deschisa, deoarece exista posibilitatea sa se fi strans gaz in interior. Daca simtiti miros de gaz sau auziti un suierat, deschideti un geam, parasiti locuinta rapid si sunati compania de gaze de la un vecin.
Pentru siguranta dvs., nu reporniti curentul inainte ca reteaua electrica din locuinta sa fie verificata de catre un electrician autorizat.
Luati in consideratie necesitatile de sanatate si siguranta ale familiei dvs.:
Spalati-va frecvent pe maini cu sapun si apa curata, daca veniti in contact cu apa provenita din inundatii.

Aruncati mancarea care a intrat in contact cu apa provenita din inundatii, inclusiv conservele.
Fierbeti apa de baut si cea folosita la prepararea mancarii pana cand autoritatile o declara potabila. Urmariti stirile pentru a afla daca sursa de apa a comunitatii este sau nu contaminata.
Urmariti stirile pentru a afla unde va puteti adresa pentru a fi ajutati sa obtineti adapost, imbracaminte si mancare.
In caz de necesitate, apelati la cea mai apropiata institutie medicala pentru a va asigura asistenta de specialiate.

Reparati cat mai curand posibil rezervoarele septice, tevile si conductele de apa si canalizare, fantanile, instalatiile sanitare si de salubritate stricate. Instalatiile sanitare si sistemele de canalizare defecte reprezinta un risc serios pentru sanatate.

Asigurati-va ca respectati standardele si reglementarile locale cand reconstruiti. Folositi materiale si tehnici de constructie care sa asigure rezistenta la apa a locuintei dvs., astfel incat aceasta sa fie protejata in viitoarele inundatii.

CUTREMURE

Prezentare

Un cutremur este reprezentat de o neasteptata vibratie a pamantului, cauzata de separarea si deplasarea placilor tectonice sub suprafata pamantului. Cutremurele, in functie de intensitate, pot avea ca efect prabusirea cladirilor si a podurilor, intreruperea liniilor de telecomunicatii si de electricitate, producerea incendiilor, exploziilor si alunecarilor de teren. Cutremurele mai pot cauza, de asemenea, modificari ale mediului si imense valuri in oceane, asa-numitele tsunami, care strabat distante mari in apa pana cand lovesc si devasteaza regiunile de coasta intalnite in cale. Desi stiinta este preocupata in permanenta de perfectionarea mijloacelor de predictibilitate a seismelor, in prezent, acest fenomen poate fi anuntat, prin intermediul unei aparaturi sofisticate, cu doar cateva zeci de secunde inainte de a se produce.
Cativa termeni asociati cutremurelor:
Cutremur – o alunecare sau miscare brusca a unor placi din scoarta pamantului, insotita si urmata de o serie de vibratii.
Replica – un cutremur de intensitate mai mica sau similara, care urmeaza principalului cutremur.
Falie – fisura de-a lungul careia aluneca placile scoartei pamantului – o regiune sensibila unde doua sectiuni ale scoartei sunt separate. In timpul unui cutremur, placile se pot misca de la cativa centimetri pana la un metru.
Epicentru - zona de pe suprafata pamantului aflata deasupra punctului unde a luat nastere cutremurul.
Unde seismice - vibratii care se propaga spre exterior dinspre locul de producere a cutremurelor, cu viteze de cateva mile pe secunda. Aceste vibratii pot zgudui unele cladiri asa de brusc si puternic, incat acestea se pot prabusi.
Magnitudine – indica energia eliberata in urma cutremurului. Aceasta energie poate fi masurata cu ajutorul aparaturii speciale si este redata in mod grafic prin marcaje pe scara Richter. Magnitudinea 7 pe scara Richter indica un cutremur puternic. Fiecare numar intreg de pe scara reprezinta o crestere de 30 de ori a energiei eliberate. Asadar, un cutremur care are o magnitudine 6 este de 30 de ori mai puternic decat unul cu magnitudinea 5.

Faza pre-dezastru - Ce sa faceti inaintea unui cutremur

Urmatoarele informatii se refera la masurile de pregatire si de siguranta care trebuie luate de catre populatia care traieste in zonele de risc seismic, pentru limitarea consecintelor negative ale unui cutremur.
Urmariti si remediati acele lucruri care ar putea deveni periculoase in timpul unui cutremur:
Reparati instalatiile electrice defecte, instalatiile cu gaz care prezinta scurgeri.
Plasati obiectele voluminoase sau grele cat mai aproape de podea, pe rafturi inferioare sau chiar fixate de perete.

Depozitati obiectele din sticla sau alte materiale care se pot sparge usor in dulapuri fixate de perete.
Montati instalatii de iluminat fixate bine de perete.
Verificati si, daca este cazul, reparati sparturile din tencuiala tavanului si a fundatiei. In cazul aparitiei unor probleme legate de structura cladirii, se recomanda sa apelati la experti.
Utilizati garnituri flexibile la tevi, spre a le oferi o anumita flexibilitate pentru a evita astfel eventualele scurgeri de gaze sau de apa. Garniturile flexibile sunt mai rezistente la rupturi.

Aflati de unde si cum se intrerupe curentul electric, gazul sau apa de la principalele intrerupatoare si robinete.

Estimati care sunt punctele slabe ale cladirii si alegeti refugii mai sigure:

Stabiliti care sunt locurile mai sigure in fiecare camera - sub o masa rezistenta sau langa o grinda, tocuri de usi solide.

Identificati zonele periculoase din fiecare camera – langa ferestre, care se pot sparge, biblioteci sau piese de mobilier masive, dispuse pe verticala, care pot cadea, sau sub tavane care se pot prabusi.

Verificati actele privitoare la asigurarea cladirii. Unele pagube pot fi acoperite chiar si fara o asigurare speciala pentru cutremure. Protejati actele importante din cladire.

Pregatiti-va pentru a supravietui singur pentru cel putin o perioada de 3 zile. Pastrati un stoc suplimentar de apa si alimente.

Ce sa faceti in timpul unui cutremur

Nu parasiti locuinta. Puteti fi surprinsi într-un loc (hol, scara) unde va puteti accidenta. Stati inauntru pana cand miscarea se opreste si este sigur sa iesiti afara.

Multe raniri din timpul unui cutremur se intampla cand oamenii sunt loviti de obiectele care cad in momentul in care doresc sa intre sau sa iasa din cladiri.

Incetati lucrul, adapostiti-va si asteptati. Limitati-va deplasarile in timpul unui cutremur la cativa pasi, pana la un loc sigur.

Daca va aflati in interiorul unei cladiri, adapostiti-va sub o masa rezistenta sau stati aproape de un perete interior. Stati departe de ferestre, usi sau pereti, orice obiecte care ar putea cadea.

Daca in apropiere nu se afla nici o masa sau un birou, acoperiti-va fata si capul cu mainile incrucisate si asezati-va intr-un colt mai ferit al incaperii.

Daca nu va aflati in vreo cladire, ramaneti afara. Indepartati-va de cladiri, semafoare si de firele electrice. Nu alergati.

Pe timpul miscarii seismice mijloacele de transport se opresc. Nu le parasiti.

Daca locuiti intr-un bloc sau in orice alta cladire cu multe nivele luati in considerare urmatoarele:

Deconectati de la curent aparatele electrocasnice, stingeti aragazul.

Adapostiti-va sub o masa si stati departe de ferestre si peretii exteriori.

Stati in interiorul cladirii.

Nu folositi lifturile si nici scarile pana nu se potoleste cutremurul.

Daca va aflati intr-o incapere publica aglomerata:

Ramaneti unde va aflati. Nu intrati in panica. Nu va inghesuiti la iesire.

Luati ceva cu care sa va acoperiti capul si fata de posibilele geamuri sparte.

Daca simtiti cutremurul aflandu-va intr-un vehicul in miscare, opriti cat de repede puteti in conditii sigure si ramaneti in interior. Evitati stationarea in apropierea cladirilor, a copacilor, a pasajelor superioare sau a firelor electrice. Apoi, actionati in mod prudent, tinand cont de posibila deteriorare a drumurilor si a podurilor.

Daca ati ajuns blocat sub daramaturi :

Nu aprindeti nici un chibrit sau ceva asemanator.

Nu va miscati dintr-un loc in altul si nu faceti galagie.

Acoperiti-va gura cu o batista sau o haina.

Loviti ritmic o teava pentru a fi localizat de persoanele care participa la operatiunile de salvare; folositi un fluier daca aveti la indemana; strigati numai daca este absolut necesar – in urma strigatului puteti inhala cantitati periculoase de praf.

Faza post-dezastru: Ce sa faceti dupa un cutremur

Nu parasiti imediat locuinta! Asigurati-va ca o puteti face fara sa va accidentati!

Fiti pregatit pentru eventualele replici ale cutremurului. Aceste cutremure secundare sunt de obicei mai putin violente decat primul, dar pot fi suficient de puternice pentru a produce noi pagube structurilor afectate.

Verificati daca sunteti ranit si acordati-va primul ajutor, daca este posibil, cu mijloacele disponibile. Faceti acelasi lucru pentru persoanele alaturi de care sunteti. Nu incercati sa-i miscati pe cei grav raniti decat daca trebuie scosi dintr-o zona periculoasa in care le este amenintata viata sau starea li se agraveaza rapid. Daca trebuie sa miscati o persoana inconstienta, mai intai imobilizati-i gatul si spatele. Incercati sa comunicati cu salvatorii, prin mijloacele care va stau la dispozitie.

Verificati daca nu sunt scurgeri de gaze sau apa, daca alimentarea cu energie electrica a fost întrerupta.

Folositi lanterne cu baterii in cazul intreruperii curentului electric. Nu utilizati in interiorul cladirilor dupa un cutremur lumanari, chibrituri sau alte surse de lumina cu flacara deschisa pentru a evita posibilele explozii si incendii cauzate de scurgerile de gaze sau de raspandirea de vapori ai unor substante inflamabile.

Protejati-va talpile in zonele acoperite de praf, moloz sau geamuri sparte.

Participati (daca vi se solicita si sunteti apti) la actiunile de inlaturare a daramaturilor, sprijinirea constructiilor, salvarea oamenilor.

Evitati, pe cat posibil, circulatia in vederea vizitarii rudelor sau cunostintelor pentru a vedea care este starea lor, pentru a nu aglomera/bloca mijloacele de transport si arterele de circulatie.

Nu contribuiti la transmiterea zvonurilor, stirilor false, a panicii si a dezordinii.

ALUNECĂRI DE TEREN

Prezentare

Alunecarile de teren se produc pretutindeni, avand loc cand mase de piatra, pamant sau noroi se deplaseaza in jos, pe o panta. Alunecarile de teren pot antrena mase mici sau mari de pamant si roci si se pot deplasa cu viteze diferite. Sunt declansate de furtuni, ploi abundente, topirea zapezii, defrisari, cutremure, eruptii vulcanice, incendii sau prin modificari ale terenului produse de oameni. Alunecarile de noroi sunt rauri de piatra, pamant si alte materiale saturate cu apa. Ele iau nastere cand apa se acumuleaza rapid in sol, in timpul ploilor masive sau in urma topirii bruste a zapezii, transformand pamantul intr-un torent de noroi si alte materiale. Acestea se pot deplasa rapid in josul pantei sau prin canale si pot lovi la viteze de avalansa, fara avertisment sau cu un preaviz foarte scurt. Pot sa se deplaseze cativa kilometri de la sursa, crescand in marime, antrenand copaci, bucati mari de piatra, masini si alte materiale din cale.

Faza pre-dezastru - Ce sa faceti inainte de o alunecare de teren

Contactati autoritatile locale si inspectoratul local pentru situatii de urgenta pentru informatii asupra riscurilor locale legate de alunecarile de teren.
Faceti o evaluare a terenului pe care intentionati sa construiti sau pe care se afla proprietatea dvs.
experti in geologie, urbanistica sau resurse naturale pot avea anumite informatii privind zonele vulnerabile la alunecari de teren. Consultati un expert in domeniu pentru sfaturi si masuri corective pe care le puteti lua pentru a va proteja terenul impotriva alunecarilor de teren.
Minimalizati riscurile casnice instaland garnituri flexibile la conducte pentru a evita scurgerile de apa sau de gaz. Garniturile flexibile sunt mai rezistente la rupere. Garniturile de gaze trebuie instalate exclusiv de lucratorii companiei de gaze sau de profesionistii autorizati.
Familiarizati-va cu imprejurimile:

- micile schimbari in peisajul local va pot alerta asupra unei potentiale amenintari viitoare mai mari;
- observati modul de drenare a apei de ploaie in pante si in special in locurile in care aceasta se aduna;
- observati orice semn de miscare a terenului, precum mici alunecari, curgeri sau copaci aflati pe zonele deluroase din apropierea casei dvs., ale caror trunchiuri se inclina progresiv.

Observati imprejurimile inainte si in timpul furtunilor puternice, care pot mari pericolul unei alunecari de teren.
Invatati sa recunoasteti semnele care anunta iminente alunecari de teren:

- usile si ferestrele casei se blocheaza pentru prima data;
- apar noi fisuri in tencuiala, tigle, caramizi si fundatii;
- peretii exteriori si scarile se departeaza de cladire;
- apar fisuri care se maresc lent pe sol sau pe zone pavate, precum strazi si alei;
- apar defectiuni la utilitatile subterane;
- apar umflaturi de pamant la baza unei pante;
- apa tasneste la suprafata in locuri noi;
- gardurile, zidurile de sustinere, stalpii sau copacii se inclina sau sunt usor de miscat;
- pamantul aluneca in jos intr-o anumita directie si se poate deplasa in acea directie chiar sub picioarele dvs.

In timpul alunecarii de teren

Urmariti la radio sau TV buletinele meteo si avertismentele care anunta precipitatii abundente sau extinse pe perioade de mai multe zile.
Fiti pregatit de evacuare, asigurandu-va din timp un loc de refugiu.
Evacuati locuinta daca autoritatile locale va impun sau daca considerati necesar.
Daca ramaneti acasa, construiti-va un adapost in cea mai sigura parte a gospodariei iar, in timpul alunecarii de teren evitati sa stati in calea acesteia.
Fiti in alerta cand rafale scurte si intense de ploaie urmeaza dupa ploi masive sau vreme umeda, deoarece acestea maresc riscul alunecarii de teren.
Fiti atent la orice sunet neobisnuit care ar putea indica pamant in miscare, precum copaci rupandu-se sau pietre care se ciocnesc. Un mic torent de noroi care curge sau cade poate preceda alunecari de teren mai mari. Noroiul in miscare poate aluneca rapid si uneori fara avertizare. Puteti auzi o bubuitura slaba care creste in volum, pe masura ce se apropie terenul deplasat.
Daca sunteti langa un rau sau canal, fiti atent la cresterea sau scaderea subita a debitului apei si la schimbarea aspectului apei din limpede in tulbure. Asemenea modificari bruste pot indica activitati de deplasare a terenului in susul apei. Fiti pregatit sa actionati rapid.
Fiti atent mai ales cand sunteti la volanul unei masini. Movilele de pamant aflate de-a lungul soselelor sunt primele susceptibile alunecarilor de teren. Observati pavajul distrus, noroiul, pietrele cazute si alte indicii ale unor posibile alunecari de teren.

Ce sa faceti in timpul unei alunecari de teren

Plecati rapid din calea alunecarii de teren.

Zonele considerate sigure sunt:
zone in care nu au avut loc deplasari de teren in trecut;
zone relativ plane, la distanta de pante;
zonele din varful sau de-a lungul crestelor.
Daca scaparea nu este posibila, ghemuiti-va si protejati-va capul cu mainile.

Faza post-dezatru - Ce sa faceti dupa o alunecare de teren

Stati departe de zona afectata. Poate exista pericolul altor alunecari.
Verificati daca exista persoane ranite sau blocate langa terenul deplasat, dar fara sa patrundeti in zona afectata. Indrumati salvatorii spre aceste locatii.
Ajutati vecinii care ar putea avea nevoie de asistenta speciala – familii numeroase, copii, batrani si persoane cu dizabilitati.
Ascultati la radio si TV ultimele buletine informative.

Alunecarile de teren pot fi insotite de alte pericole precum avarierea retelelor electrice, de apa, gaz sau de canalizare si blocarea unor strazi si cai ferate:

- cautati si raportati autoritatilor corespunzatoare daca exista retele de utilitati avariate. Raportand potentialele pericole, utilitatile respective vor fi intrerupte cat de repede posibil, prevenind alte dezastre si stricaciuni;
- daca simtiti miros de gaz sau auziti un suierat, nu intrati in cladire sa inchideti utilitatile. Daca puteti inchide gazul din afara cladirii, de la ceas, faceti-o. Oricum, doar angajatii companiei de gaz sau alti profesionisti calificati pot reporni instalatiile de gaz;
- verificati daca fundatia cladirii, cosul si terenul inconjurator au suferit pagube. Stricaciunile fundatiilor, cosurilor si ale terenului inconjurator va pot ajuta sa evaluati siguranta zonei;
- apelati la expertiza specialistilor in constructii pentru o evaluare completa a starii imobilelor afectate de alunecarile de teren.

Fiti atent la inundatii, care pot aparea dupa alunecari de teren. Inundatiile uneori urmeaza alunecarile de teren, ambele calamitati putand fi provocate de aceleasi cauze.
Replantati pamantul afectat cat de curand posibil, pentru fixarea stratului de pamant, deoarece eroziunea cauzata de alunecarile de teren poate duce la inundatii neasteptate si la noi alunecari de teren in viitorul apropiat.
Cereti sfatul unui expert pentru evaluarea riscului alunecarilor de teren sau aplicarea unor tehnici corective, pentru a reduce riscul alunecarilor de teren. Un profesionist va poate informa asupra celor mai bune metode de a preveni sau reduce riscul alunecarilor de teren, fara a da nastere la pericole viitoare.
Nu construiti nimic fara autorizatiile necesare, mai ales in zonele cunoscute ca fiind predispuse la alunecarile de teren.

INCENDII

Prezentare

Un incendiu poate devasta o cladire in cateva minute. Intelegerea caracteristicilor de baza ale incendiului si invatarea practicilor adecvate de securitate pot fi cheia supravietuirii unui incendiu intr-o cladire.

Faza pre-dezastru - Ce sa faceti inaintea unui incendiu

Dispozitivele pentru incalzire precum radiatoarele, sobele cu lemne si semineurile trebuie utilizate cu prudenta. Folositi radiatoare portabile doar in camerele bine ventilate, iar arzatoarele cu petrol doar in aer liber. Curatati anual cosurile si sobele cu lemne. Folositi doar dispozitive pentru incalzire certificate si urmati instructiunile de folosire.
Detectoarele de fum maresc sansele supravietuirii unui incendiu. Detectoarele de fum sesizeaza cantitatile anormale de fum sau gaze de combustie invizibile din aer. Pot detecta si focul mocnit. Ar trebui instalat cel putin un detector de fum la fiecare nivel al unei cladiri. Testati detectoarele de fum in fiecare luna si inlocuiti bateriile o data pe an.
Concepeti un plan de evacuare. Asigurati-va ca toti membrii familiei stiu ce sa faca in timpul unui incendiu.
Desenati un plan al nivelului cu cel putin doua locuri de iesire din fiecare camera. Alegeti un loc de intalnire sigur in afara casei.
Intr-o situatie reala de incendiu, cantitatea de fum generata de foc va face, cel mai probabil, vederea imposibila.
Exersati evacuarea mergand aplecat spre sol.
Pipaiti usa inainte de a o dechide. Daca e fierbinte, alegeti alta iesire.
Invatati sa va opriti, sa cadeti la podea si sa va rostogoliti, in situatia in care hainele v-ar lua foc.
Notati numerele de urgenta langa telefon. Totusi, daca un incendiu va ameninta casa, nu intarziati inauntru ca sa dati telefoanele de urgenta din interiorul casei dvs. E mai bine sa iesiti intai si sa lansati apelul din alta parte.
Instalati extinctoare in casa si invatati membrii familiei sa le foloseasca.
Nu depozitati materiale combustibile sau inflamabile in spatii inchise sau langa surse de caldura.

Cand gatiti pastrati zona din jurul masinii de gatit curata si ferita de materiale inflamabile precum pungi de hartie sau de plastic, cutii si alte articole. Daca izbucneste un incendiu, puneti un capac deasupra tigaii in flacari sau folositi un stingator. Atentie, mutarea tigaii poate provoca raspandirea focului. Nu turnati niciodata apa pe foc cu grasimi!
Verificati sistematic integritatea cablurilor electrice. Inlocuiti firele daca sunt fisurate sau rupte. Asigurati-va ca firele nu sunt sub covoare, peste cuie sau in zone cu trafic intens. Evitati presarea sau tensionarea firelor si prizelor. Prizele trebuie sa fie acoperite cu capacele lor speciale. Nu folositi prize improvizate, cu fire iesite sau neizolate.
Achizitionati doar dispozitive electrice certificate din punct de vedere al sigurantei in exploatare.
Contactati unitatea locala de pompieri pentru mai multe informatii legate de securitatea in caz de incendii.

Ce sa faceti in timpul unui incendiu

Iesiti cat de repede si in siguranta posibil din incinta in care a izbucnit incendiul.
Folositi scarile pentru iesire.
In timpul evacuarii, deplasati-va având corpul usor aplecat pentru a evita inhalarea fumului si a gazelor.
Inchideti usile fiecarei camere din care iesiti pentru a intarzia raspandirea flacarilor.
Daca va aflati intr-o camera cu usa inchisa:
Daca intra fum pe sub usa sau daca usa e fierbinte, tineti-o inchisa.
Deschideti o fereastra sa iesiti sau pentru aer proaspat, in timp ce asteptati ajutorul.
Daca nu este fum deasupra sau dedesubtul usii si usa nu e fierbinte, deschideti-o incet.
Daca e prea mult fum sau foc in incapere, inchideti usa.

Faza post-dezastru - Ce sa faceti dupa un incendiu

Acordati primul ajutor daca este cazul.
Victimele grav ranite sau cu arsuri trebuie transportate de urgenta la un centru medical.
Stati departe de cladirile afectate.
Intoarceti-va acasa doar cand autoritatile spun ca sunteti in siguranta.
Aruncati alimentele care au fost expuse la caldura, fum sau funingine.
In caz ca sunteti asigurat, contactati agentul de asigurari. Nu aruncati bunurile afectate decat dupa ce ati facut un inventar al lor. Pastrati chitantele cu cheltuielile legate de pierderile datorate incendiului.
Apelati la specialisti pentru a afla daca incendiul a provocat pagube structurale cladirii.

TORNADE

Prezentare

Tornada este o furtuna violenta, caracterizata printr-o spirala, un nor in forma de palnie care, deplasandu-se cu viteza, provoaca distrugeri importante. Este insotita de tunete si fulgere (cateodata este rezultatul unui uragan) si apare atunci cand un strat de aer rece se suprapune peste unul cald, fortand aerul cald sa se ridice imediat. Dezastrul ramas in urma unei tornade este, de fapt, rezultatul vitezei ridicate a vantului si al actiunii distructive a fragmentelor imprastiate de acesta. Anotimpul tornadelor este in general din martie pana in august, desi pot aparea in orice alta perioada a anului. Au tendinta sa se formeze dupa-amiaza si seara: peste 80% din toate tipurile de tornade lovesc intre pranz si miezul noptii.
Alertati de apropierea unei tornade, oamenii trebuie sa se indrepte rapid spre un loc sigur, cunoscut dinainte, in propria locuinta sau in alta parte. Desi s-au facut progrese importante in domeniul previziunilor meteorologice, timpul de avertizare poate fi foarte scurt sau, uneori, este chiar imposibil sa se prevada aparitia unei tornade. Primind si interpretand corect avertismentul dat de autoritati, oamenii isi pot salva viata, adapostindu-se intr-un loc cat mai sigur.
Desi in Romania fenomenul tornadelor, cu tot cortegiul lor devastator, este mai putin frecvent, in ultimii ani, in partea de sud a tarii, au fost consemnate tornade care au produs multa suferinta si pagube importante. De aceea, este bine sa se difuzeze urmatoarele informatii utile.

Faza pre-dezastru - Ce sa faceti inaintea unei tornade

Planificarea unui traseu de evacuare : contactarea inspectoratului local pentru situatii de urgenta si solicitarea unui plan de pregatire in caz de uragane. Acest plan ar trebui sa includa informatii privind cele mai sigure trasee de evacuare si adaposturile colective apropiate.
Pregatiti din timp provizii pentru cazuri de dezastre:

- Lanterne si baterii de rezerva.
- Aparate de radio si baterii de rezerva.
- Trusa de prim ajutor.
- Medicamente importante.
- Bani lichizi .
- Încatlaminte rezistenta
- Protejati-va ferestrele - obloanele permanente sunt cele mai bune in astfel de situatii. Cei care nu dispun de obloane, pot sa utilizeze scanduri din lemn cu care sa acopere ferestrele. Acestea este suficient sa aiba o grosime de ½ cm si sa fie taiate dupa dimensiunile fiecarei

ferestre. Pregatiti scandurile cu mult timp inaintea dezastrului, practicand gaurile pentru suruburi, la o distanta de 18 cm.

- Taiati crengile uscate sau slabite de pe copaci.

Faza post-dezastru - Ce sa faceti dupa o tornada

Urmariti stirile emise de postul de radio local, privitoare la pagubele produse.
Ajutati persoanele ranite sau prinse printre daramaturi.
Acordati primul ajutor pe masura ce inaintati.
Nu mutati persoane grav ranite decat daca exista pericolul iminent de a li se agrava starea de sanatate in locul respectiv. Sunati cat mai repede pentru a primi ajutor de la serviciul de ambulanta.
Intoarceti-va acasa numai dupa ce autoritatile anunta ca locul este sigur.
Evitati liniile electrice cazute la pamant si anuntati imediat compania care se ocupa cu furnizarea energiei electrice, politia sau pompierii.
Intrati in casa cu prudenta; fiti atenti la serpi, insecte sau animalele aduse de valul de apa sau aer sau care si-au gasit acolo refugiul. Deschideti ferestrele si usile pentru a se aerisi si usca.
Folositi telefonul doar pentru apeluri urgente.
Inspectia utilitatilor dintr-o casa afectata :
Verificarea scurgerilor de gaze – daca simtiti miros de gaz sau auziti un zgomot specific, deschideti ferestrele si parasiti casa. Intrerupeti alimentarea cu gaz din afara casei si, daca aveti posibilitatea, anuntati compania care furnizeaza aceste servicii printr-un telefon dat de la vecini. Daca intrerupeti gazul pentru un motiv anume, acesta trebuie deschis de catre un profesionist.
Analizati reteaua de electricitate – daca vedeti scantei sau fire arse si rupte sau daca simtiti mirosul a ceva incins, intrerupeti curentul electric de la panoul principal. Daca trebuie sa calcati prin apa pentru a ajunge la acesta, cereti mai intai sfatul unui electrician.
Verificati scurgerile posibile din reteaua de apa – daca suspectati vreo deteriorare a retelei, evitati sa folositi toaletele si chemati un instalator. Daca conductele de apa sunt afectate, contactati compania responsabila si evitati sa beti apa de la robinet. Puteti obtine apa potabila si topind cuburi de gheata din congelator.

ÎNZĂPEZIRI

Informati-va permanent asupra conditiilor atmosferice, folosind radioul si televizorul.
Fiti pregatiti pentru a rezista acasa:
- stati in casa;
- inchideti usile si ferestrele la camerele pe care nu le folositi;
- puneti prosoape pentru a izola sub usi;
- trageti draperiile noaptea;
- pregatiti rezerva de alimente, apa si combustibil si asigurati-va mijloace diferite pentru încalzit si preparat hrana;
- pregatiti mijloace de iluminat independente de reteaua electrica;
- pastrati la îndemâna uneltele pentru degajarea zapezii;
- lanterne si baterii de rezerva, radio cu baterii;
- provizii de apa si mancare: de exemplu mancare cu valoare energetica mare precum fructe uscate, alune, alimente care nu necesita refrigerare sau preparare termica

Evitati orice fel de calatorie daca nu este necesara;
Daca totusi este necesar sa plecati, acordati atentie urmatoarelor reguli:
- Calatoriti numai ziua, folositi soselele principale si daca este posibil luati inca o persoana cu dumneavoastra.
- Nu lasati rezervorul sa se goleasca mai mult de jumatate. De fiecare data cand aveti ocazia faceti plinul.
- Informati-va asupra starii drumurilor pe care planificati sa mergeti. Ganditi-va dinainte la o ruta ocolitoare in cazul blocarii unor drumuri nationale sau locale Daca trebuie sa calatoriti pe timp de viscol folositi transportul public, de preferinta trenul.
- Imbracati-va cu haine calduroase!
- Pregatiti in masina provizii de apa si mancare. Este bine sa aveti la dumneavoastra ciocolata, batoane energizante si cateva sticle de apa.
- Pregatiti-va lanturi pentru zonele periculoase!
- Verificati la un service auto: bateria, dezaburirea geamurilor, lichidul de parbriz, sistemul de aprindere, termostatul, farurile, franele, aeroterma, nivelul de ulei.
- In cazul in care viscolul v-a blocat pe drum, departe de ajutor, in masină:
  - Ramaneti in masina!
  - Nu parasiti masina decat daca vedeti ca sunt persoane care va pot ajuta la mai putin de 80 m!
  - Agatati o bucata de material textil viu colorata de antena radio, si ridicati antena cat se poate de mult!
  - Ocazional porniti motorul pentru a va incalzi. Porniti motorul 10 minute / ora avand aeroterma pornita.
  - De asemenea, porniti farurile si avariile atunci cand motorul este pornit.
- Acordati atentie pericolului de otravire cu monoxid de carbon. Mentineti teava de esapament curata, sa nu fie astupata de zapada. Din cand in cand deschideti putin geamul pentru a aerisi. Urmariti aparitia unor semne de degerare sau hipotermie. Faceti exercitii usoare pentru a va pastra o buna circulatie sanguina. Bateti din palme si miscati mainile si picioarele din cand in cand. Incercati sa nu stati in aceeasi pozitie prea

mult timp. Daca sunt mai multe persoane in masina, dormiti cu randul. Pentru a va incalzi, stati unul in bratele celuilalt. Imbracati-va calduros si folositi ziarele vechi, hartile, sau husele de la scaune pentru a izola masina
- Evitati epuizarea fizica. Vremea rece oboseste inima. Eforturi cum ar fi cel pentru curatarea zapezii sau impingerea masinii pot duce la atac de cord sau agravarea unor probleme cardiace existente. Beti apa suficienta pentru a nu va deshidrata. Nu iesiti afara in vant. Un vant puternic combinat cu o temperatura apropiata de 0 grade poate avea acelasi efect cu o atmosfera linistita dar mai rece cu 20 de grade.

ACCIDENTE TEHNOLOGICE

Prezentare

Accidentul chimic reprezinta o eliberare necontrolata în mediul înconjurator a unor substante toxice industriale (STI) cu concentratii mai mari decât cele maxime admise, punând astfel în pericol sanatatea populatiei.
Un accident cu substante periculoase poate avea loc oriunde. Comunitatile aflate langa fabrici chimice sunt expuse la riscuri sporite. Totusi, substantele periculoase sunt transportate pe strazi, cai ferate si rute navale zilnic, astfel ca orice zona este vulnerabila la un asemenea accident. De asemenea, nu exista gospodarie in care substante potential periculoase sa nu fie utilizate si stocate.

Faza pre-dezastru - Ce sa faceti inaintea unui accident cu substante periculoase

Invatati sa detectati prezenta substantelor periculoase.
Multe din substantele periculoase nu au gust sau miros. Unele substante pot fi detectate deoarece provoaca reactii fizice precum lacrimatul ochilor sau greata. Unele substante periculoase ajung pe sol si pot fi recunoscute dupa aspectul uleios sau spumant.
Contactati inspectoratul local pentru situatii de urgenta pentru informatii legate de substantele periculoase si planurile de raspuns ale comunitatii.
Informati-va cu privire la planurile de evacuare ale locului dv. de munca si ale scolii unde invata copiii dv.
Fiti pregatiti pentru evacuare. Planificati cateva rute de evacuare din zona.
Informati-va despre sistemele de avertizare ale platformelor industriale si ale populatiei.
Pregatiti trusa de salvare si provizii pentru cazuri de dezastre.
Intocmiti un plan de comunicare in caz de urgenta.
In caz ca membrii familiei sunt separati in timpul unui accident cu substante periculoase (aceasta fiind o posibilitate reala in timpul zilei, cand adultii sunt la locul de munca, iar copiii la scoala), intocmiti un plan de intalnire dupa dezastru.
Rugati o ruda sau un prieten dintr-o alta localitate sa fie “persoana de contact a familiei”. Dupa un dezastru, e deseori mai usor sa telefonati la o distanta mai mare. Asigurati-va ca stiu cu totii numele, adresa si numarul de telefon ale persoanei de contact.

Ce sa faceti in timpul unui accident cu substante periculoase

Daca auziti o sirena sau alt semnal de avertizare, urmariti la radio sau TV ultimele informatii sau mesajele transmise de autoritatile din localitatea dvs.
Daca sunteti martorul unui accident, sunati cat de repede cu putinta la 112 sau la unitatea locala de pompieri pentru a raporta natura si locul accidentului.
Departati-va de locul accidentului si tineti-i pe ceilalti la distanta.
Nu calcati sau nu atingeti substanta varsata. Incercati sa nu inhalati gaze, aburi si fum. Daca este posibil, in timp ce parasiti zona, acoperiti-va gura cu o batista.
Mentineti comunicarea cu victimele accidentului, dar mentineti distanta pana cand substanta periculoasa este identificata.
Incercati sa stati in susul apei, la deal si contra vantului fata de locul accidentului.
Daca vi se cere sa ramaneti in interiorul unei incinte (de exemplu, adaposturi interioare), inchideti ferestrele si usile astfel incat substantele contaminante sa nu poata patrunde.
Astupati spatiile de sub usi si ferestre cu prosoape ude si banda adeziva.
Acoperiti spatiile din jurul ferestrelor, unitatilor de aer conditionat, gurilor de aerisire din baie si bucatarie cu banda adeziva si folie de plastic, hartie cerata sau folie de aluminiu.
Inchideti camerele nelocuite, precum zonele de depozitare, uscatoriile si dormitoarele suplimentare. Inchideti semineurile. Opriti sistemele de ventilatie.
Nu incercati sa ingrijiti victimele unui accident provocat de substante periculoase pana cand substanta nu este identificata si autoritatile nu confirma lipsa pericolului la contactul cu victimele. Indepartati imbracamintea si incaltamintea contaminate si puneti-le intr-o punga de plastic. Spalati victimele care au intrat in contact cu substantele chimice, turnand imediat apa rece pe piele sau ochi timp de cel putin 15 minute, cu exceptia faptului cand autoritatile va sfatuiesc sa nu folositi apa pentru indepartarea unor anumite substante implicate.
Aduceti animalele in interior.
Imediat dupa anuntul de adapostire in interior, umpleti cazile sau recipientele mari cu apa din surse aditionale si opriti alimentarea cu apa a casei.
Daca exista posibilitatea sa fi patruns gaze sau vapori in cladire, respirati scurt printr-o batista sau un prosop.

Evitati sa consumati apa sau alimente care ar putea fi contaminate.
Urmariti buletinul de stiri pentru a afla noutati si ramaneti la adapost pana cand autoritatile dau asigurari ca pericolul a trecut.
Autoritatile decid daca este necesara evacuarea, dupa tipul si cantitatea de substanta chimica raspandita. De asemenea, apreciaza cat timp se asteapta sa fie afectata regiunea.
Ascultati la radio sau TV informatii despre rutele de evacuare, adaposturi temporare, mijloace si proceduri.
Urmati rutele recomandate de autoritati – scurtaturile pot sa nu fie sigure. Plecati imediat.
Daca aveti timp, minimizati contaminarea casei inchizand toate ferestrele si astupand gurile de aerisire.
Luati proviziile facute dinainte.
Amintiti-va sa va ajutati vecinii care ar putea avea nevoie de asistenta speciala – copii, batrani si persoane cu dizabilitati.

Faza post-dezastru - Ce sa faceti dupa un accident cu substante periculoase

Intoarceti-va acasa cand autoritatile va spun ca pericolul a trecut.
Urmati instructiunile locale privind siguranta hranei si a apei.
Curatati si scapati de reziduuri, respectand recomandarile specialistilor de la inspectoratul pentru situatii de urgenta, privind metodele de curatare.

ANEXA Nr. 23

SITUAŢIA SURSELOR ARTIFICIALE DE ALIMENTARE CU APĂ (HIDRANŢI) DIN RAIONUL DE INTERVENŢIE AL DETAŞAMENTULUI 1 DE POMPIERI CRAIOVA

Nr. Crt.	Locaţia (Strada)	Tipul hidrantului	Poziţionarea funcţie de nr. Imobilului / Repere hidrant	Stare de funcţionare	Observaţii
1	BLD. ROMANESCU	SUBTERAN	IN FATA ADMIN. APELOR	NEFUNCT.	
2	BLD. ROMANESCU	SUBTERAN	IN FATA LA KROMAT	FUNCT.	
3	STR.TARGULUI,ALEEA I	SUBTERAN	NR. 16	FUNCT.	
4	BLD. ROMANESCU	SUBTERAN	LACTIDO, LANGA POARTA	FUNCT	
5	BLD. ROMANESCU	SUBTERAN	LACTIDO, LANGA BAZIN APA	NEFUNCT	
6	BLD. ROMANESCU	SUBTERAN	LACTIDO, PE PLATOU	NEFUNCT	
7	BLD. ROMANESCU	SUBTERAN	LACTIDO, LANGA SECTIA LAPTE PRAF	FUNCT	
8	BLD. ROMANESCU	SUBTERAN	LACTIDO, LANGA CORPUL ADMINISTRATIV	FUNCT	
9	BLD. ROMANESCU	BAZIN APA	LACTIDO	FUNCT	
10	BLD. ROMANESCU	SUBTERAN	PANA IN INTRAREA SC LACTIDO	NEFUNCT	
11	BLD. ROMANESCU	SUPRATERAN	PETROM	FUNCT	
12	BLD. ROMANESCU	SUBTERAN	STATIA GPL	NEFUNCT	
13	ALEEA DUNARII	SUBTERAN	SC ULIANA	NEFUNCT	
14	STR. RAULUI	SUBTERAN	VIS-À-VIS JOKER	NEFUNCT	
15	STR. RAULUI	SUPRATERAN	SOLAREX	FUNCT	
16	STR. RAULUI	SUPRATERAN	SAMAR	FUNCT	
17	STR. RAULUI	SUPRATERAN	ROKOR	FUNCT	
18	STR. RAULUI	SUPRATERAN	ROMPETROL	FUNCT	
19	STR. RAULUI	SUPRATERAN	AVI	FUNCT	
20	STR. RAULUI	SUPRATERAN	NR. 391	FUNCT	
21	STR. RAULUI	SUPRATERAN	NR. 393	FUNCT	
22	STR. RAULUI	SUPRATERAN	NR. 393	FUNCT	
23	STR. RAULUI	SUPRATERAN	REDAC	FUNCT	
24	STR. RAULUI	SUPRATERAN	DEPOZIT COLECTARE	FUNCT	
25	STR. RAULUI	SUPRATERAN	INTERSECTIE CU STR. POPOVENI	FUNCT	
26	STR. POPOVENI	SUBTERAN	NR. 48	FUNCT.	
27	STR. POPOVENI	SUPRATERAN	BRD	FUNCT.	
28	STR. POPOVENI	SUPRATERAN	BL. i 25	FUNCT	
29	STR. POPOVENI	SUPRATERAN	AUTOGARA SUD	FUNCT	
30	STR. POPOVENI	SUPRATERAN	INTERSECTIE CU BLD. ROMANESCU, LANGA SEMAFOR	FUNCT	
31	STR. DR. GOMOIU	SUBTERAN	IN STATIA DE TAXI	FUNCT	
32	STR. DR. GOMOIU	SUPRATERAN	BL. S 25	FUNCT	
33	STR. DR. GOMOIU	SUPRATERAN	BL. S 28	FUNCT	
34	STR. DR. GOMOIU	SUPRATERAN	BL. S 57	FUNCT	

ANEXA Nr. 23

Nr. Crt.	Locaţia (Strada)	Tipul hidrantului	Poziţionarea funcţie de nr. Imobilului / Repere hidrant	Stare de funcţionare	Observaţii
35	STR. DR. ANGELESCU	SUPRATERANI	2 BUC., LANGA DEPOZITUL DYO	FUNCT	
36	STR. DR. ANGELESCU	SUPRATERAN	INERSECTIE CU STR. POPOVENI	NEFUNCT	
37	STR. DR. ANGELESCU	SUPRATERAN	3 BUC.: S39 , S61, S65	NEFUNCT	
38	STR. DR. ANGELESCU	SUBTERAN	BL. V1	NEFUNCT	
39	DR.CTIN SEVEREANU	SUPRATERAN	BL. V4	FUNCT	
40	DR.CTIN SEVEREANU	SUPRATERAN	BL. V8	FUNCT	
41	STR. RAULUI	SUPRATERAN	NR. 202A	FUNCT	
42	STR. RAULUI	SUPRATERAN	INERSECTIA CU STR. SACELU	FUNCT	
43	STR. RAULUI	SUPRATERAN	NR.108	FUNCT	
44	STR. RAULUI	SUPRATERAN	NR. 168	FUNCT	
45	STR. RAULUI	SUPRATERAN	INERSECTIE CU STR. GH. DONICI	FUNCT	
46	STR. RAULUI	SUPRATERAN	INERSECTIE CU STR. RASINARI	FUNCT	
47	STR. RAULUI	SUPRATERAN	NR. 150	FUNCT	
48	STR. RAULUI	SUPRATERAN	NR.140	FUNCT	
49	STR. RAULUI	SUPRATERAN	NR. 173	FUNCT	
50	STR. BIBESCU	SUPRATERAN	NR. 63	FUNCT	
51	BLD. STIRBEI VODA	SUBTERAN	INTERSECTIE CU STR. RAULUI	FUNCT	
52	BLD. STIRBEI VODA	SUBTERAN	VIS-A-VIS NR. 38	NEFUNCT	
53	BLD. STIRBEI VODA	SUBTERAN	VI-A-VIS AUTODAC	NEFUNCT	
54	STR. LALELELOR	SUPRATERAN	NR.10	FUNCT	
55	STR. LALELELOR	SUPRATERAN	NR.22	FUNCT	
56	STR. VRANCEI	SUPRATERAN	NR.25	FUNCT	
57	STR. LALELELOR	SUPRATERAN	NR.36	FUNCT	
58	STR. MACINULUI	SUPRATERAN	NR.16	FUNCT	
59	STR. LALELELOR	SUPRATERAN	NR.52	FUNCT	
60	STR. LALELELOR	SUPRATERAN	NR. 70	FUNCT	
61	STR. DEALUL SPIRII	SUPRATERAN	NR. 63	FUNCT	
62	STR. DEALUL SPIRII	SUPRATERAN	NR.52	FUNCT	
63	STR. MACINULUI	SUPRATERAN	NR.8	FUNCT	
64	STR. MACINULUI	SUPRATERAN	NR.52	FUNCT	
65	STR. VRANCEI	SUPRATERAN	VIS-A-VIS NR.8	FUNCT	
66	STR. VRANCEI	SUPRATERAN	NR.5	FUNCT	
67	STR. DEALUL SPIRII	SUPRATERAN	NR.47	FUNCT	
68	STR. DEALUL SPIRII	SUPRATERAN	NR.37	FUNCT	
69	BLD. ION ANTONESCU	SUPRATERAN	NR.48	FUNCT	
70	STR. ROSMARINILOR	SUPRATERAN	NR.12	FUNCT	

ANEXA Nr. 23

Nr. Crt.	Locaţia (Strada)	Tipul hidrantului	Poziţionarea funcţie de nr. Imobilului / Repere hidrant	Stare de funcţionare	Observaţii
71	STR. ROSMARINILOR	SUPRATERAN	NR.27	FUNCT	
72	STR. TABACI	SUPRATERAN	NR.6	FUNCT	
73	STR. TABACI	SUPRATERAN	NR.28	FUNCT	
74	STR. TABACI	SUPRATERAN	NR.46	FUNCT	
75	ALEEA II GH. DONICI	SUPRATERAN	VIS-A-VIS NR. 9	FUNCT	
76	STR. GH. DONICI	SUPRATERAN	NR.4	FUNCT	
77	ALEEA 5 GH. DONICI	SUPRATERAN	NR.10	FUNCT	
78	ALEEA 4 GH. DONICI	SUPRATERAN	NR.1	NEFUNCT	
79	STR. GH. DONICI	SUPRATERAN	NR.12	FUNCT	
80	STR. TABACI	SUPRATERAN	NR.60	FUNCT	
81	STR. TABACI	SUPRATERAN	NR.72	FUNCT	
82	STR. I. ARGETOAIA	SUBTERAN	INTERSECTIE CU STR.GEROTA	NEFUNCT	
83	STR. GEROTA	SUPRATERAN	IN CURTE LA LIC GH. CHITU	FUNCT	
84	STR. GEROTA	SUBTERAN	IN CURTE LA POL. LOCALA	FUNCT	
85	STR. GEROTA	SUBTERAN	NR.22	NEFUNCT	
86	STR. RASINARI	SUPRATERAN	NR.88/X, INTERSECTIE CU STR. RAULUI	FUNCT	
87	STR. RASINARI	SUPRATERAN	NR.72/104	FUNCT	
88	STR. RASINARI	SUPRATERAN	NR.X/88	FUNCT	
89	STR. RASINARI	SUPRATERAN	NR.70/40	FUNCT	
90	STR. RASINARI	SUPRATERAN	NR.54/X	FUNCT	
91	STR. RASINARI	SUPRATERAN	NR.32/X	FUNCT	
92	STR. RASINARI	SUPRATERAN	NR.12/X	FUNCT	
93	STR. RASINARI	SUPRATERAN	NR.2/X, INTERSECTIE CU STR. SIRETULUI	FUNCT	
94	STR. SIRETULUI	SUPRATERAN	INTERSECTIE CU BLD. STIRBEI VODA, LANGA BISERICA	FUNCT	
95	STR. SIRETULUI	SUPRATERAN	INERSECTIE CU STR. BANATULUI, LA FARMACIE	FUNCT	
96	STR. CRANGULUI	SUPRATERAN	NR.10	FUNCT	
97	STR. SINAIA	SUPRATERAN	NR.1	FUNCT	
98	STR. SINAIA	SUPRATERAN	NR.15	FUNCT	
99	STR. SINAIA	SUPRATERAN	NR.27	FUNCT	
100	STR. SINAIA	SUPRATERAN	NR.35	FUNCT	
101	STR. SINAIA	SUPRATERAN	NR.47	FUNCT	
102	STR. SINAIA	SUPRATERAN	NR.64	FUNCT	
103	STR. SIRETULUI	SUPRATERAN	INERSECTIE CU STR. CARBUNESTI	NEFUNCT	
104	STR. SIRETULUI	SUPRATERAN	NR.34, INTERSECTIE CU STR. PAROSENI	FUNCT	
105	STR. PREAJBA	SUPRATERAN	NR.4, INTERSECTIE CU VASLUI	FUNCT	
106	STR. PREAJBA	SUPRATERAN	NR.16, INTERSECTIE CU CRANGULUI	FUNCT	
107	STR. PREAJBA	SUPRATERAN	NR.36	FUNCT	

ANEXA Nr. 23

Nr. Crt.	Locaţia (Strada)	Tipul hidrantului	Poziţionarea funcţie de nr. Imobilului / Repere hidrant	Stare de funcţionare	Observaţii
108	STR. TESLUI	SUPRATERAN	NR.6	FUNCT	
109	STR. PAROSENI	SUPRATERAN	NR.11	FUNCT	
110	STR. PAROSENI	SUPRATERAN	NR.13	FUNCT	
111	STR. PAROSENI	SUPRATERAN	NR.45	FUNCT	
112	STR. PAROSENI	SUPRATERAN	NR.48	FUNCT	
113	STR. BICAZ	SUPRATERAN	NR.26	FUNCT	
114	STR. BICAZ	SUPRATERAN	NR.15	FUNCT	
115	STR. SADU	SUPRATERAN	NR.1	FUNCT	
116	STR. VASLUI	SUPRATERAN	NR.2a	NEFUNCT	
117	STR. VASLUI	SUPRATERAN	NR.11	FUNCT	
118	STR. VASLUI	SUPRATERAN	NR.13	FUNCT	
119	STR. DROBETA	SUPRATERAN	NR.16	NEFUNCT	
120	STR. DROBETA	SUPRATERAN	NR.28	FUNCT	
121	STR. DROBETA	SUPRATERAN	NR.56	FUNCT	
122	STR. DROBETA	SUPRATERAN	NR.84	FUNCT	
123	STR. RASNOV	SUPRATERAN	NR.66	FUNCT	
124	ALEEA 2 RASNOV	SUPRATERAN		FUNCT	
125	STR. RASNOV	SUPRATERAN	NR.48	FUNCT	
126	ALEEA I RASNOV	SUPRATERAN		FUNCT	
127	STR. RASNOV	SUPRATERAN	NR.32	FUNCT	
128	STR. RASNOV	SUPRATERAN	NR.14	FUNCT	
129	STR. TARNAVA	SUPRATERAN	NR.2	FUNCT	
130	STR. TARNAVA	SUPRATERAN	NR.8	FUNCT	
131	STR. TARNAVA	SUPRATERAN	NR.30	FUNCT	
132	STR. TARNAVA	SUPRATERAN	NR.50a	NEFUNCT	
133	STR. BORSEC	SUPRATERAN	NR.44	NEFUNCT	
134	STR. BORSEC	SUPRATERAN	NR.26	FUNCT	
135	STR. BORSEC	SUPRATERAN	NR.10	FUNCT	
136	STR. GORJULUI	SUPRATERAN	NR. 44	NEFUNCT	
137	STR. VISEU	SUPRATERAN	NR.14/18	FUNCT	
138	STR. GORJULUI	SUPRATERAN	NR.30	FUNCT	
139	STR. GORJULUI	SUPRATERAN	NR.3	FUNCT	
140	STR. GORJULUI	SUPRATERAN	NR.1	NEFUNCT	
141	STR. BEGA	SUPRATERAN	NR.1	FUNCT	
142	STR. BEGA	SUPRATERAN	NR.2b	FUNCT	
143	STR. BEGA	SUPRATERAN	NR.4a	NEFUNCT	
144	STR. BEGA	SUPRATERAN	NR.8a	FUNCT	

ANEXA Nr. 23

Nr. Crt.	Locaţia (Strada)	Tipul hidrantului	Poziţionarea funcţie de nr. Imobilului / Repere hidrant	Stare de funcţionare	Observaţii
145	STR. SADU	SUPRATERAN	NR.36/48	FUNCT	
146	STR. TELEAJENULUI	SUPRATERAN	NR.2	FUNCT	
147	STR. TELEAJENULUI	SUPRATERAN	NR.18	FUNCT	
148	STR. TELEAJENULUI	SUPRATERAN	NR.28	FUNCT	
149	STR. TELEAJENULUI	SUPRATERAN	NR.36	FUNCT	
150	STR. TELEAJENULUI	SUPRATERAN	NR.50	FUNCT	
151	STR. TELEAJENULUI	SUPRATERAN	NR.60	FUNCT	
152	STR. TABACI	SUPRATERAN	AZIL BATRANI	FUNCT	
153	STR. TABACI	SUBTERAN	PROTECTIA COPILULUI	FUNCT	
154	STR. TABACI	SUBTERAN	PROTECTIA COPILULUI	NEFUNC	
155	BLD. STIRBEI VODA	SUBTERAN	NR.37	FUNCT	
156	BLD. STIRBEI VODA	SUBTERAN	NR.53	FUNCT	
157	BLD. STIRBEI VODA	SUBTERAN	NR.61	FUNCT	
158	BLD. STIRBEI VODA	SUBTERAN	NR.18	FUNCT	
159	BLD. STIRBEI VODA	SUBTERAN	NR.69	FUNCT	
160	BLD. STIRBEI VODA	SUBTERAN	NR.89	FUNCT	
161	STR. BANU STEFAN	SUBTERAN	NR.41	NEFUNCT	
162	STR. COSUNA	SUBTERAN	NR.22	FUNCT	
163	STR. BANU STEFAN	SUBTERAN	NR.1	NEFUNCT	
164	STR. DEALUL SPIREI	SUPRATERAN	NR.17	FUNCT	
165	STR. DEALUL SPIREI	SUPRATERAN	NR.26	FUNCT	
166	STR. MATEI BASARAB	SUPRATERAN	NR.25	FUNCT	
167	STR. MATEI BASARAB	SUPRATERAN	NR.35	FUNCT	
168	STR. GH CHITU	SUPRATERANI	NR.12	FUNCT	
169	STR. GH CHITU	SUPRATERANI	NR.46	FUNCT	
170	STR. GH CHITU	SUPRATERANI	NR.74	FUNCT	
171	STR. GH CHITU	SUPRATERANI	NR.120	FUNCT	
172	STR. GH CHITU	SUPRATERANI	NR.30	FUNCT	
173	STR. UNIRII	SUPRATERAN	INTERSECTIE CU STR. SIMION BARNUTIU	FUNCT	
174	STR. UNIRII	SUBTERAN	NR.100	FUNCT	
175	STR. UNIRII	SUPRATERAN	BISERICA MANTULEASA	NEFUNCT	
176	STR. UNIRII	SUBTERAN	INTERSECTIE CU STR. ANA IPATESCU	NEFUNCT	
177	STR. GH CHITU	SUBTERAN	LICEUL DE ARTA	NEFUNCT	
178	STR. BASARAB	SUPRATERAN	LIC F. BUZESTI	FUNCT	
179	STR. BASARAB	SUPRATERAN	LIC. F. BUZESTI	FUNCT	
180	STR. V. TEPES	SUBTERAN	INERSECTIE STR. EROILOR	NEFUNCT	
181	STR. EROILOR	SPRATERAN	INERSECTIE STR. MESTEACANULUI	FUNCT	

ANEXA Nr. 23

Nr. Crt.	Locaţia (Strada)	Tipul hidrantului	Poziţionarea funcţie de nr. Imobilului / Repere hidrant	Stare de funcţionare	Observaţii
182	STR. SACELU	SUBTERAN	NR.62	NEFUNCT	
183	STR. BARAGANULUI	SUBTERAN	NR.63	NEFUNCT	
184	STR. BARAGANULUI	SUBTERAN	COLT CU STR. TISMANA	NEFUNCT	
185	STR. BARAGANULUI	SUBTERAN	NR.74	FUNCT	
186	STR. BAHLUI	SUBTERAN	NR.16	FUNCT	
187	STR. RASINARI	SUPRATERAN	NR.72	FUNCT	
188	STR. RASINARI	SUPRATERAN	NR.88	FUNCT	
189	STR. RASINARI	SUPRATERAN	NR.12	FUNCT	
190	STR. CICOAREI	SUBTERAN	NR.7	NEFUNCT	
191	STR. 1848	SUPRATERAN	NR.75	FUNCT	
192	STR. 1848	SUPRATERAN	BL. 28 SC. B	FUNCT	
193	STR.BUJORULUI	SUBTERAN	INTERSECTIE STR. PARULUI	NEFUNCT	
194	STR. JIETULUI	SUBTERAN	INERSECTIE STR. GEN DRAGALINA	FUNCT	
195	STR. CRISULUI	SUPRATERAN	INTERSECTIE STR. T VLADIMIRESCU	FUNCT	
196	STR. ULMULUI	SUPRATERAN	INTERSECTIE STR. T VLADIMIRESCU	FUNCT	
197	STR. P CARP	SUBTERAN	INTERSECTIE STR. MACEDONSKI	FUNCT	
198	STR. P CARP	SUBTERAN	INTERSECTIE STR. ULMULUI	NEFUNCT	
199	STR.ULMULUI	SUBTERAN	INTERSECTIE STR. P. CARP	NEFUNCT	
200	STR. GEN DRAGALINA	SUBTERAN	INTERSECTIE STR. 1848	FUNCT	
201	STR. 1848	SUPRATERAN	INTERSECTIE STR CARACAL	FUNCT	
202	ALEEA 1848	SUBTERAN	PE PARTE DREAPTA, LA JUMATATEA STRAZII	FUNCT	
203	STR.1848	SUBTERAN	INTERSECTIE STR. IMPARATUL TRAIAN	FUNCT	
204	STR.1848	SUBTERAN	INTERSECTIE STR. NANTERRE	FUNCT	
205	STR. A. I. CUZA	SUBTERAN	INTERSECTIE STR. INFRATIRII/ LANGA MC. DONALD'S	FUNCT	
206	STR. 13 SEPTEMBRIE	SUBTERAN	INTERSECTIE CU STR. RADULESCU-MOTRU	NEFUNCT	
207	STR. RADULESCU	SUBTERAN	NR.7	NEFUNCT	
208	STR. I. TRAIAN	SUBTERAN	NR.14	NEFUNCT	
209	STR. C. D. FORTUNESCU	SUBTERAN	INTERSECTI STR. F BUZESTI	NEFUNCT	
210	STR. F BUZESTI	SUPRATERAN	HOTEL GREEN HOUSE	FUNCT	
211	STR. C.D. FORTUNESCU	SUBTERAN	NR.20	NEFUNCT	
212	STR. F. BUZESTI	SUBTERAN	INTERSECTIE STR. E CARADA	FUNCT	
213	STR. F. BUZESTI	SUBTERAN	LANGA REIFFEISEN	NEFUNCT	
214	STR. R. MUNCITOARE	SUPRATERAN	INTERSECTIE STR. F. BUZESTI	FUNCT	
215	STR. OLTET	SUPRATERAN	INTERSECTI STR. DREPTATII	FUNCT	
216	STR. A. I. CUZA	SUPRATERAN	TEATRU	NEFUNCT	
217	ESPLANADA TEATRU N	SUBTERAN		FUNCT	
218	CAL. BUCURESTI	SUBTERAN	NE-TEATRU	NEFUNCT	

ANEXA Nr. 23

Nr. Crt.	Locaţia (Strada)	Tipul hidrantului	Poziţionarea funcţie de nr. Imobilului / Repere hidrant	Stare de funcţionare	Observaţii
219	CAL BUCURESTI	SUBTERAN	LANGA STATIA DE AUTOBUZ	FUNCT	
220	CAL BUCURESTI	SUPRATERAN	ALEEA DE LANGA ALEEA CU STATUI	FUNCT	
221	STR. A.I. CUZA	SUBTERAN	INTERSECTIE STR. F. BUZESTI	NEFUNCT	
222	STR. OLTET	SUPRATERAN	NR. 4	FUNCT	
223	STR.R. ROLLAND	SUPRATERAN	NR.10	NEFUNCT	
224	STR. LIPSCANI	SUPRATERAN	INTERSECTIE STR. F. BUZESTI	NEFUNCT	
225	STR. R MUNCITOARE	SUBTERAN	LANGA BANC POST	FUNCT	
226	STR M KOGALNICEANU	SUBTERAN	VIS-A-VIS BL.97	FUNCT	
227	STR. UNIRII	SUBTERAN	MINERVA	FUNCT	
228	STR. UNIRII	SUBTERAN	VIS-A-VIS DOLJANA	FUNCT	
229	STR. UNIRII	SUBTERAN	LANGA FILARMONICA OLTENIA	FUNCT	
230	STR. A.I. CUZA	SUPRATERAN	INTERSECTIE STR. UNIRII	FUNCT	
231	STR. A.I. CUZA	SUPRATERAN	ROMARTA	FUNCT	
232	STR. ROMUL	SUBTERAN	BL 3B	FUNCT	
233	STR. UNIRII	SUPRATERAN	INTERSECTIE STR. BRESTEI, VIS-A-VIS RDS&RCS	FUNCT	
234	STR M VITEAZU	SUPRATERAN	LIC CAROL I	FUNCT	
235	STR. I MAIORESCU	SUPRATERAN	TEATRUL LIRIC	FUNCT	
236	STR. A.I. CUZA	SUBTERAN	VIS-A-VIS CONSILIUL LOCAL	FUNCT	
237	STR. A.I. CUZA	SUPRATERAN	INTERSECTIE STR. PLOPSOR	FUNCT	
238	STR. UNIRII	SUBTERAN	COLT PREFECTURA	FUNCT	
239	STR. PLOPSOR	SUBTERAN	IN FATA LA BCR	NEFUNCT	
240	STR. PLOPSOR	SUPRATERAN	INTERSECTIE STR. LIPSCANI	FUNCT	
241	STR. PLOPSOR	SUBTERAN	BIBLIOTECA JUDETEANA	NEFUNCT	
242	STR. LIPSCANI	SUPRATERAN	INTERSECTIE STR. TEODOR AMAN	FUNCT	
243	STR. NERVA	SUBTERAN	NR.10	FUNCT	
244	STR. PALTINIS	SUPRATERAN	INTERSECTIE STR. S VODA	FUNCT	
245	STR.STEFAN CEL MARE	SUBTERAN	NR.74	FUNCT	
246	STR. DAN NICOLAE	SUBTERAN	NR.14	FUNCT	
247	STR. OLTENI	SPRATERAN	2 BUC, PARTEA STANGA	FUNCT	
248	STR. CAROL	SUBTERAN	INTERSECTIE STR. N BALCESCU NR. 52	FUNCT	
249	STR. N CRIVEANU	SUBTERAN	NR.20	FUNCT	
250	BLD. CAROL	SUBTERAN	INTERSECTIE STR. V. ALECSANDRII	FUNCT	
251	STR. V. ALECSANDRII	SUBTERAN	VIS-A-VIS OMNIMED	FUNCT	
252	BLD. CAROL	SUBTERAN	INTERSECTIE STR. FELDIOARA	FUNCT	
253	BLD. CAROL	SUBTERAN	INTERSECTIE STR. BARITIU	NEFUNCT	
254	STR. V ALECSANDRII	SUPRATERAN	NR. 51	FUNCT	
255	STR. F GOLESTI	SUPRATERAN	NR.46	FUNCT	

ANEXA Nr. 23

Nr. Crt.	Locaţia (Strada)	Tipul hidrantului	Poziţionarea funcţie de nr. Imobilului / Repere hidrant	Stare de funcţionare	Observaţii
256	STR. F GOLESTI	SUPRATERAN	NR.82	FUNCT	
257	STR.V ALECSANDRII	SUBTERAN	IN FATA PENITENCIARULUI, INTERSECTIE STR. BANU M.	FUNCT	
258	STR. V. ALECSANDRII	SUBTERAN	NR.108	FUNCT	
259	STR. BUCIUMULUI	SUBTERAN	NR.10	FUNCT	
260	STR. BUCIUMULUI	SUBTERAN	NR.30	FUNCT	
261	STR. V. ALECSANDRII	SUPRATERAN	NR.15	FUNCT	
262	STR. PASTORULUI	SUBTERAN	IN FATA U.M.	FUNCT	
263	STR. HASDEU	SUBTERAN	NR.77	FUNCT	
264	STR. HORIA	SUBTERAN	LANGA STATIE TAXI	NEFUNCT	
265	STR. N IORGA	SUPRATERAN	IN PARCULETUL , INTERSECTIE STR. BATRANILOR	FUNCT	
266	STR. N. IORGA	SUBTERAN	BL.21-32	NEFUNCT	
267	STR. V. ALECSANDRII	SUBTERAN	NR.10	FUNCT	
268	STR. BASARABIA	SUBTERAN	BL. E1	FUNCT	
269	STR.PALTINIS	SUPRATERAN	NR.52	FUNCT	
270	STR. STEFAN CEL MARE	SUBTERAN	INTERSECTIE STR. PRINCIPATELE UNITE	NEFUNCT	
271	STR. N TITULESCU	SUBTERAN	IN FATA POLICLINICA FILANTROPIA	FUNCT	
272	STR. C BRANCUSI	SUPRATERAN	INTERSECTIE CU ALEEA CTIN BRANCUSI	FUNCT	
273	STR. C BRANCUSI	SUPRATERAN	NR.14	FUNCT	
274	STR. C BRANCUSI	SUPRATERAN	INTERSECTIE STR. PRINCIPATELE UNITE	FUNCT	
275	STR. C BRANCUSI	SUPRATERAN	NR.28	FUNCT	
276	STR. C BRANCUSI	SUPRATERAN	INTERSECTIE STR. LICURICI	FUNCT	
277	STR. C BRANCUSI	SUPRATERAN	NR.41A	FUNCT	
278	STR. PALTINIS	INTERIORI	SCOALA NR.2, SALA DE SPORT	FUNCT	
279	STR. PALTINIS	SUBTERAN	SCOALA NR.2	NEFUNCT	
280	STR BRAZDA NOVAC	SUBTERAN	BL.A15	NEFUNCT	
281	STR BRAZDA NOVAC	SUBTERAN	IN COLTUL STANG AL COMPLEXULUI BABA NOVAC	NEFUNCT	
282	STR BRAZDA NOVAC	SUBTERAN	IN COLTUL DREPT AL COMPLEXULUI BABA NOVAC	NEFUNCT	
283	BLD. DACIA	SUBTERAN	LA INTRAREA AUTOCONTRANS	FUNCT	
284	STR. DECENEU	SUBTERAN	IN SPATELE BL. U7, VALEA GANGULUI	NEFUNCT	
285	STR. AMARADIA	SUBTERAN	GRUP SCOLAR ENERGETIC,	FUNCT	
286	STR. AMARADIA	SUBTERAN	GRUP SCOLAR ENERGETIC, IN CURTE	FUNCT	
287	STR. DOLJULUI	SUBTERAN	BL.G8, IN PARCARE LA SALA DE FITTNESS	FUNCT	
288	STR. AVERESCU	SUBTERAN	BL.D16	NEFUNCT	
289	STR. AVERESCU	SUPRATERAN	BIG FAMILY	NEFUNCT	

ANEXA Nr. 23

Nr. Crt.	Locaţia (Strada)	Tipul hidrantului	Poziţionarea funcţie de nr. Imobilului / Repere hidrant	Stare de funcţionare	Observaţii
290	STR. AVERESCU	SUPRATERAN	BL.L2	NEFUNCT	
291	STR. AVERESCU	SUPRATERAN	BL.D19 SC.2	NEFUNCT	
292	BLD. DACIA	SUBTERAN	BL.V4	NEFUNCT	
293	STR. 1 DECEMBRIE 1918	SUPRATERAN	INTERSECTI STR. SANDULESCU	FUNCT	
294	STR. DAMBOVITA	SUPRATERAN	BL.B12	FUNCT	
295	STR. DAMBOVITA	SUPRATERAN	BL. D19	NEFUNCT	
296	STR. DAMBOVITA	SUPRATERAN	BL. B22	FUNCT	
297	STR. RAZBOIENI	SUPRATERAN	BL. B16	FUNCT	
298	STR. G ENESCU	SUBTERAN	BL. A4	FUNCT	
299	STR. FAGARAS	SUPRATERAN	BL. F11	FUNCT	
300	STR. FAGARAS	SUPRATERAN	BL. F7	FUNCT	
301	STR. N BANESCU	SUBTERAN	BL. D10	FUNCT	
302	STR. OPANEZ	SUBTERAN	BL. F 14	NEFUNCT	
303	STR. PARANGULUI	SUPRATERAN	NR. 14	FUNCT	
304	STR. PARANGULUI	SUPRATERAN	NR. 28	FUNCT	
305	STR. PARANGULUI	SUPRATERAN	NR.38	FUNCT	
306	STR. PARANGULUI	SUPRATERAN	NR. 68	FUNCT	
307	STR. CORNESULUI	SUPRATERAN	NR.8	FUNCT	
308	STR. CORNESULUI	SUPRATERAN	NR.22	FUNCT	
309	STR. CORNESULUI	SUPRATERAN	NR.42	FUNCT	
310	STR. CORNESULUI	SUPRATERAN	NR.50	FUNCT	
311	STR. CORNESULUI	SUPRATERAN	NR.60	FUNCT	
312	STR. BARIERA VALCII	SUPRATERAN	NR.88	FUNCT	
313	STR. BARIERA VALCII	SUPRATERAN	NR.96	FUNCT	
314	STR. BARIERA VALCII	SUBTERAN	LA TELECONSTRUCTIA	NEFUNCT	
315	STR. BARIERA VALCII	SUBTERAN	NR. 241	NEFUNCT	
316	STR. BARIERA VALCII	SUPRATERAN	IN CURTE LA TERMO	FUNCT	
317	STR. PRIMAVERII	SUPRATERAN	NR.3	FUNCT	
318	STR. PRIMAVERII	SUPRATERAN	NR.13	FUNCT	
319	STR. PRIMAVERII	SUPRATERAN	NR.17	FUNCT	
320	STR. PRIMAVERII	SUPRATERAN	NR.45	FUNCT	
321	STR. PRIMAVERII	SUPRATERAN	NR.61	FUNCT	
322	STR. PRIMAVERII	SUPRATERAN	NR.70	FUNCT	

ANEXA Nr. 23

Nr. Crt.	Locaţia (Strada)	Tipul hidrantului	Poziţionarea funcţie de nr. Imobilului / Repere hidrant	Stare de funcţionare	Observaţii
323	STR. TOAMNEI	SUPRATERAN	NR.31	FUNCT	
324	STR. TEILOR	SUPRATERAN	NR.67	FUNCT	
325	STR. TEILOR	SUPRATERAN	NR.102	FUNCT	
326	STR. TEILOR	SUPRATERAN	INTERSECTI STR. MURELOR	FUNCT	
327	STR. TEILOR	SUPRATERAN	DUPA POD	FUNCT	
328	STR. RAMURI	SUPRATERAN	NR.95i	FUNCT	
329	STR. RAMURI	SUPRATERAN	NR.97d	FUNCT	
330	STR. RAMURI	SUPRATERAN	ALEEA 3 NR. 6	NEFUNCT	
331	STR. RAMURI	SUPRATERAN	NR.23	NEFUNCT	
332	ALEEA 1 TEILOR	SUPRATERAN	NR.46	FUNCT	
333	ALEEA 1 TEILOR	SUPRATERAN	NR.58	FUNCT	
334	ALEEA 1 BUCEGI	SUPRATERAN	NR 34	FUNCT	
335	ALEEA 1 BUCEGI	SUPRATERAN	NR 26	FUNCT	
336	STR. BUCEGI	SUBTERAN	NR 48	NEFUNCT	
337	ALEEA 2 CANTONULUI	SUBTERAN	LANGA CALEA FERATA	NEFUNCT	
338	ALEEA 2 CANTONULUI	SUBTERAN	NR 38	NEFUNCT	
339	STR. VIILOR	SUBTERAN	NR 80	NEFUNCT	
340	STR. VIILOR	SUBTERAN	INTERSECTIE CU CARPENULUI	FUNCT	
341	STR. VIILOR	SUBTERAN	NR.113	FUNCT	
342	STR. VIILOR	SUBTERAN	INTERSECTIE STR. POLOVRACI	FUNCT	
343	STR. VIILOR	SUBTERAN	INTESECTIE STR. POSTAVARUL	NEFUNCT	
344	STR. VIILOR	SUBTERAN	NR.79	NEFUNCT	
345	STR. ZMEUREI	SUPRATERAN	NR.28	FUNCT	
346	STR. ZMEUREI	SUBTERAN	NR. 12	NEFUNCT	
347	ALEEA 7 TEILOR	SUBTERAN	NR.16	NEFUNCT	
348	ALEEA DEPOULUI	SUBTERAN	NR.3 (PROBLE LA CAPAC)	FUNCT	
349	ALEEA DEPOULUI	SUBTERAN	NR.19	FUNCT	
350	ALEEA DEPOULUI	SUBTERAN	NR.33	FUNCT	
351	ALEEA DEPOULUI	SUBTERAN	NR.45	FUNCT	
352	ALEEA 2 DEPOULUI	SUBTERAN	NR.20	FUNCT	
353	ALEEA 2 DEPOULUI	SUBTERAN	NR.28	NEFUNCT	
354	ALEEA 2 DEPOULUI	SUBTERAN	INTERSECTI STR. ALUNULUI	FUNCT	
355	STR. JIANU	SUPRATERAN	IN FATA GRADINA BOTANICA	FUNCT	

ANEXA Nr. 23

Nr. Crt.	Locaţia (Strada)	Tipul hidrantului	Poziţionarea funcţie de nr. Imobilului / Repere hidrant	Stare de funcţionare	Observaţii
356	STR. JIANU	SUPRATERAN	VIS-A-VIS BANCA TRANSILVANIA	FUNCT	
357	STR. BRESTEI	SUBTERAN	CAMERA DE COMERT SI INDUSTRIE OLTENIA	FUNCT	
358	STR. BRESTEI	SUBTERAN	SALA SPORTURILOR	FUNCT	
359	STR. M VITEAZUL	SUBTERAN	NR.22	FUNCT	
360	STR. BIBESCU	SUBTERAN	INERSECTIE STR. M VITEAZU	FUNCT	
361	STR. BIBESCU	SUBTERAN	INTERSECTIE STR. LIBERTATII	FUNCT	
362	STR. LIBERTATII	SUBTERAN	INTERSECTIE STR. BRANDUSA	FUNCT	
363	STR. MATEI BASARAB	SUPRATERAN	INTERSECTIE STR. MADONA DUDU	NEFUNCT	
364	STR. MADONA DUDU	SUPRATERAN	INSPETORATUL SCOLAR JUDETEA	FUNCT	
365	STR. MADONA DUDU	SUPRATERAN	COLT CU STR. MATEI BASARAB	NEFUNCT	
366	STR. BRANDUSA	SUPRATERAN	COLT CU STR. LIBERTATII	FUNCT	
367	STR. BRANDUSA	SUPRATERAN	MUZEUL OLTENIEI	FUNCT	
368	STR. BRANDUSA	SUPRATERAN	NR.11	FUNCT	
369	STR. BRANDUSA	SUBTERAN	COLT CU STR. LIBERTATII	FUNCT	
370	STR. LIBERTATII	SUPRATERAN	FAC DE AGRONOMIE	FUNCT	
371	STR. M VITEAZU	SUBTERAN	STR. BRESTEI	FUNCT	
372	STR. DUMBRAVENI	SUBTERAN	COLT CU BETHOVEN	FUNCT	
373	STR. BRESTEI	SUBTERAN	COLT STR. C LECCA	FUNCT	
374	STR. BRESTEI	SUBTERAN	NR.32	FUNCT	
375	ALEEA TEODORINII	SUBTERAN	COLT STR. CAMPIA IZLAZ	FUNCT	
376	STR. BUCOVAT	SUBTERAN	NR.27	FUNCT	
377	STR. S ODOBLEJA	SUBTERAN	BL. C7	FUNCT	
378	STR. S ODOBLEJA	SUBTERAN	BL. A23	NEFUNCT	
379	STR. S ODOBLEJA	SUBTERAN	INTERSECTIE STR. BRESTEI	NEFUNCT	
380	STR. SEVERINULUI	SUBTERAN	PARCULET BILLA	NEFUNCT	
381	STR. BRESTI	SUBTERAN	LIC LIA 2 BUC, LANGA SALA DE SPORT	FUNCT	
382	STR. BRESTEI	SUBTERAN	FEFS: 5 BUC	FUNCT	
383	STR. PRELUNG. RAULUI.	SUPRATERAN	3 BUC	NERACORDAT	
384	STR. CAPSUNILOR	SUPRATERAN	INTERSECTIE STR. MORENI	FUNCT	
385	STR. CAPSUNILOR	SUPRATERAN	INTERSECTIE STR. SLANIC	FUNCT	
386	ALEEA 3 CAPSUNILOR	SUPRATERAN		FUNCT	
387	STR. CAPSUNILOR	SUPRATERAN	INTERSECTIE CU STR. TICLENI	FUNCT	
388	STR. BALTENI	SUPRATERAN	NR.15	NEFUNCT	

ANEXA Nr. 23

Nr. Crt.	Locaţia (Strada)	Tipul hidrantului	Poziţionarea funcţie de nr. Imobilului / Repere hidrant	Stare de funcţionare	Observaţii
389	STR. BALTENI	SUPRATERAN	NR.25	FUNCT	
390	STR. BALTENI	SUPRATERAN	INTERSECTIE STR. TICLENI	FUNCT	
391	ALEEA1 BALTENI	SUPRATERAN	NR5	FUNCT	
392	ALEEA1 BALTENI	SUPRATERAN	NR11	NEFUNC	
393	STR. BALTENI	SUPRATERAN	NR.74	NEFUNCT	
394	STR. ZAVOIULUI	SUPRATERAN	NR.22	NEFUNCT	
395	STR. ZAVOIULUI	SUPRATERAN	NR.48	FUNCT	
396	STR. ZAVOIULUI	SUPRATERAN	INTERSECTIE STR. BRESTEI	FUNCT	
397	STR. SPIRU HARET	SUPRATERAN	NR.1	FUNCT	
398	STR. SPIRU HARET	SUPRATERAN	NR.21	FUNCT	
399	STR. SPIRU HARET	SUPRATERAN	NR.39	FUNCT	
400	STR. BALTENI	SUPRATERAN	NR.162	FUNCT	
401	STR. BALTENI	SUPRATERAN	INTERSECTIE ALEEA 2 BALTENI	FUNCT	
402	ALEEA2 BALTENI	SUPRATERAN	NR.11	FUNCT	
403	ALEEA2 BALTENI	SUPRATERAN	NR.30	FUNCT	
404	ALEEA 3 BALTENI	SUPRATERANI	NR.34	FUNCT	
405	ALEEA 3 BALTENI	SUPRATERANI	NR.10	NEFUNCT	
406	STR. GRADISTEI	SUPRATERANI	NR.43	FUNCT	
407	STR. GRADISTEI	SUPRATERANI	NR.25	NEFUNCT	
408	STR. GRADISTEI	SUPRATERANI	NR.7	FUNCT	
409	ALEEA 3 BALTENI	SUPRATERANI	NR.364, DUPA PECO	FUNCT	
410	ALEEA 3 BALTENI	SUPRATERANI	NR.15	FUNCT	
411	ALEEA 2 BALTENI	SUPRATERAN	NR.3	NEFUNCT	
412	ALEEA 4 BALTENI	SUPRATERAN	NR.47	FUNCT	
413	ALEEA 4 BALTENI	SUPRATERAN	NR.11	FUNCT	
414	ALEEA 4 BALTENI	SUPRATERAN	NR.3	FUNCT	
415	STR. BALTENI	SUPRATERAN	NR.200	FUNCT	
416	STR. BRESTEI	SUBTERAN	NR.335	NEFUNCT	
417	STR. BRESTEI	SUPRATERAN	INTERSECTIE STR. SPIRU HARET, LANGA BRUTARIE	NEFUNCT	
418	STR. BRESTEI	SUBTERAN	INTERSECTIE STR. PUI DE LEI	NEFUNCT	
419	STR. BRESTEI	SUBTERAN	INTERSECTIE STR. D GRECESCU	NEFUNCT	
420	STR. BRESTEI	SUBTERAN	NR. 211	NEFUNCT	

ANEXA Nr. 23

Nr. Crt.	Locaţia (Strada)	Tipul hidrantului	Poziţionarea funcţie de nr. Imobilului / Repere hidrant	Stare de funcţionare	Observaţii
421	STR. MANGALIEI	SUPRATERAN	NR.21	FUNCT	
422	STR. MANGALIEI	SUPRATERAN	NR.10	FUNCT	
423	STR. MANGALIEI	SUPRATERAN	NR.1	FUNCT	
424	STR. FULGER	SUPRATERAN	NR.41	FUNCT	
425	STR. FULGER	SUPRATERAN	NR.59	FUNCT	
426	STR. FULGER	SUPRATERAN	NR.69	FUNCT	
427	STR. FULGER	SUPRATERAN	NR.87B	FUNCT	
428	STR. FULGER	SUPRATERAN	NR.182	FUNCT	
429	STR. FULGER	SUPRATERAN	NR.176	FUNCT	
430	STR. FULGER	SUPRATERAN	NR.168	FUNCT	
431	STR. FULGER	SUPRATERAN	NR.156	FUNCT	
432	STR. FULGER	SUPRATERAN	NR.181	FUNCT	
433	STR. FULGER	SUPRATERAN	NR.106	FUNCT	
434	STR.FRAGILOR	SUPRATERAN	NR.8	NEFUNCT	
435	STR.FRAGILOR	SUPRATERAN	NR.18	FUNCT	
436	STR.FRAGILOR	SUPRATERAN	NR42	FUNCT	
437	STR.FRAGILOR	SUPRATERAN	NR70	NEFUNCT	
438	ALEEA8 FRAGILOR	SUPRATERAN	NR.10	FUNCT	
439	ALEEA 2 POLIGONULUI	SUPRATERAN	NR.28	FUNCT	
440	ALEEA 2 POLIGONULUI	SUPRATERAN	NR.33	FUNCT	
441	ALEEA 2 POLIGONULUI	SUPRATERAN	NR.13	FUNCT	
442	ALEEA 2 POLIGONULUI	SUPRATERAN	NR.8	FUNCT	
443	ALEEA 3 POLIGONULUI	SUPRATERAN	NR.19	FUNCT	
444	ALEEA 3 POLIGONULUI	SUPRATERAN	NR.35	FUNCT	
445	STR. POLIGONULUI	SUBTERAN	NR.10,44	FUNCT	
446	STR. POLIGONULUI	SUBTERAN	NR.60	FUNCT	
447	STR. POLIGONULUI	SUBTERAN	NR.158	FUNCT	
448	STR. BRESTEI	SUBTERAN	NR.467	FUNCT	
449	STR. BRESTEI	SUPRATERAN	NR.482	FUNCT	
450	STR. BRESTEI	SUBTERAN	NR.433	FUNCT	
451	STR. BRESTEI	SUBTERAN	NR.450	FUNCT	
452	STR. BRESTEI	SUBTERAN	NR.325	FUNCT	

ANEXA Nr. 23

Nr. Crt.	Locaţia (Strada)	Tipul hidrantului	Poziţionarea funcţie de nr. Imobilului / Repere hidrant	Stare de funcţionare	Observaţii
453	STR. FERMIERULUI	SUPRATERAN	NR.76	FUNCT	
454	STR. FERMIERULUI	SUPRATERAN	NR.294	NEFUNCT	
455	STR. FERMIERULUI	SUPRATERAN	NR.289	NEFUNCT	
456	STR. FERMIERULUI	SUPRATERAN	NR.211	FUNCT	
457	STR. FERMIERULUI	SUPRATERAN	NR.129	FUNCT	
458	STR. FERMIERULUI	SUPRATERAN	NR.97	NEFUNCT	
459	STR. FERMIERULUI	SUPRATERAN	NR.99	FUNCT	
460	STR. FERMIERULUI	SUPRATERAN	NR.140	NEFUNCT	
461	STR. AL.CEL BUN	SUPRATERAN	NR.80	FUNCT	
462	STR. AL.CEL BUN	SUPRATERAN	NR.104	FUNCT	
463	STR. AL.CEL BUN	SUPRATERAN	NR.49	FUNCT	
464	STR. AL.CEL BUN	SUPRATERAN	NR.33	FUNCT	
465	STR. AL.CEL BUN	SUPRATERAN	NR.11	FUNCT	
466	STR. MOHORULUI	SUBTERAN	INTERSECTIE CU CALUGARENI	NEFUNCT	
467	STR. CAPRIOARE	SUBTERAN	NR.9	FUNCT	
468	STR. CAPRIOARE	SUPRATERAN	NR.48	FUNCT	
469	ALEEA 1 DOICESTI	SUBTERAN	NR.14	FUNCT	
470	STR. DOICESTI	SUBTERAN	NR.22	FUNCT	
471	STR. TECHIRGHIOL	SUPRATERAN	NR.4	FUNCT	
472	STR. TECHIRGHIOL	SUPRATERAN	NR.20	FUNCT	
473	STR. TECHIRGHIOL	SUPRATERAN	NR.30	FUNCT	
474	STR.SINOIE	SUPRATERAN	NR.65	FUNCT	
475	STR.SINOIE	SUPRATERAN	NR.12	FUNCT	
476	STR.SINOIE	SUPRATERAN	NR.14	FUNCT	
477	STR. RANDUNELELOR	SUPRATERAN	COLT STR. BUZAULUI	FUNCT	
478	STR. RANDUNELELOR	SUPRATERAN	NR.29	FUNCT	
479	STR. RANDUNELELOR	SUPRATERAN	NR.15	FUNCT	
480	STR. RANDUNELELOR	SUPRATERAN	NR.1	FUNCT	
481	STR. ISVARNA	SUBTERAN	NR.56	FUNCT	
482	STR. CERBULUI	SPRATERAN	NR.5	FUNCT	
483	STR. CERBULUI	SPRATERAN	NR.25	FUNCT	
484	STR. CERBULUI	SPRATERAN	NR.45	FUNCT	
485	STR. BUZAULUI	SUPRATERAN	COLT STR. SOVATA	FUNCT	

ANEXA Nr. 23

Nr. Crt.	Locaţia (Strada)	Tipul hidrantului	Poziţionarea funcţie de nr. Imobilului / Repere hidrant	Stare de funcţionare	Observaţii
486	STR. BUZAULUI	SUPRATERAN	COLT STR. LEBEDEI	FUNCT	
487	STR. BUZAULUI	SUPRATERAN	COLT STR. DOROBANTILOR	NEFUNCT	
488	STR. LEBEDEI	SUBTERAN	NR.1	FUNCT	
489	STR. CALUSARI	SUPRATERAN	INTERSRCTI STR. DOROBANTILOR	FUNCT	
490	STR. CALUSARI	SUPRATERAN	NR.17	FUNCT	
491	STR. CALUSARI	SUPRATERAN	NR.7	FUNCT	
492	STR. DOROBANTILOR	SUBTERAN	NR.24	NEFUNCT	
493	STR. DOROBANTILOR	SUBTERAN	NR.6	FUNCT	
494	STR. FATA LUNCII	SUPRATERAN	VIS-A-VIS NR.6	FUNCT	
495	STR. FATA LUNCII	SUPRATERAN	NR.35	NEFUNCT	
496	STR. E. TEODORINI	SUBTERAN	NR.20	NEFUNCT	
497	STR. DRUMUL FABRICII	SUBTERAN	NR.21	FUNCT	
498	STR. SALCIEI	SUBTERAN	NR.5	NEFUNCT	
499	STR.POPOVENI	SUBTERAN	NR.17	FUNCT	
500	STR.POPOVENI	SUBTERAN	NR.41	FUNCT	
501	STR.POPOVENI	SUBTERAN	NR.67	FUNCT	
502	STR. CRINULUI	SUBTERAN	NR.81	FUNCT	
503	STR. CRINULUI	SUBTERAN	NR. 5	FUNCT	
504	STR. SF. DUMITRU	SUBTERAN	HOTEL MILITAR	FUNCT	
505	STR. SIMION BARNUTIU	SUPRATERAN	COLT STR. UNIRII	FUNCT	
506	STR. ANA IPATESCU	SUBTERAN	COLT STR. UNIRII	FUNCT	
507	STR. EROILOR	SUPRATERAN	COLT STR. COPOSU	FUNCT	
508	STR. GH. CHITU	SUPRATERAN	COLT STR. PARULUI	FUNCT	

ANEXA Nr. 23

SITUAŢIA SURSELOR ARTIFICIALE DE ALIMENTARE CU APĂ DIN RAIONUL DE INTERVENŢIE AL DETAŞAMENTULUI 2 DE POMPIERI CRAIOVA

Nr. crt.	Amplasare	Tip hidrant	Stare de funcţionare	Observaţii
1.	Str. Caracal, Bl. 28, sc. C (aleea pietonală în faţa scării blocului)	Subteran	Nefuncţional	Ax rupt
2	Intersecţia str. Revoluţiei cu str. Pandurilor (in fata blocului 17A-pe trotuar)	Subteran	Funcţional	
3	Intersecţia str. Revoluţiei cu str.22 decembrie 1989(in colt la grădiniţa)	Subteran	Funcţional	Fara capac
4	Str.22 decembrie 1989 (in fata blocului 11 Sc.1-pe trotuar)	Subteran	Funcţional	Fara capac
5	Intersecţia str. I.D.Sarbu cu str.22 decembrie 1989(pe trotuar in lateralul bl.11 sc.4)	Subteran	Funcţional	
6	Str. I.D. Sarbu intersecţie cu str. Henry Coandă (pe carosabil)	Subteran	Funcţional	Fara capac
7	Str. Henry Coandă (pe trotuar, in spatele bl. 2 sc.1, vis-a-vis de stadion)	Subteran	Nefuncţional	Ax rupt
8	Str. I.D.Sarbu (in fata bl.4 Electroputere, pe spatiul verde dintre strada si bloc)	Subteran	Funcţional	
9	Intersecţia str. Rovinari cu str. Bobalna, vis-a-vis de Nr.57B(pe trotuar lângă stâlpul de electricitate)	Subteran	Funcţional	
10	Str. Aurel Vlaicu(in colt la spălătoria auto, pe carosabil)	Subteran	Nefuncţional	O gheara rupta
11	Str. Aurel Vlaicu, pe trotuar(in fata bl.T3)	Subteran	Nefuncţional	O gheara rupta
12	Str. Vântului, (in fata Sc. Gen. Nr.29, pe trotuar, la poarta scolii)	Subteran	Funcţional	
13	Str. I.D. Sarbu, pe trotuar(intre bl.R5 si R6)	Subteran	Funcţional	Fara capac
14	Str.1848 (intersecţie cu str.G-ral Magheru vis-a-vis de Pan Group, pe trotuar)	Suprateran	Funcţional	
15	Intersecţia str.1848 cu str. Caracal (in colt)	Suprateran	Funcţional	
16	Aleea Vantului, in intersectie(langa bl.C1, pe trotuar, cu cheie mica)	Subteran	Funcţional	
17	Str. Vântului (pe trotuar, in coltul bl.J5, sc. 4)	Subteran	Funcţional	
18	Str. Caracal (intrarea in benzinăria Rompetrol, in strada, cu cheie mica)	Subteran	Funcţional	
19	Str. Gh. Chitu(la nr.120)	Suprateran	Funcţional	
20	Str. Gh. Chitu(la nr.72)	Suprateran	Funcţional	
21	Str. Gh. Chitu(la nr.46)	Suprateran	Funcţional	
22	Str. Gh. Chitu(la nr.30)	Suprateran	Funcţional	
23	Str. Gh. Chitu(lângă Civitas, la nr.12)	Suprateran	Funcţional	
24	Str. Corneliu Coposu (vis-a-vis de spitalul de copii, la 7 m de intersecţia cu str.Eroilor)	Suprateran	Funcţional	
25	Str. V.Carpen, lângă bl.M9, pe trotuar, colt cu intersecţia Str. Sărarilor (in apropiere de piscina Sanziana)	Subteran	Funcţional	Cu capac

26	Str. Mircesti, (in fata bl. O5, pe trotuar)	Suprateran	Funcţional	
27	Str. Potelu (lângă terenul de fotbal de antrenament al unităţii militare, pe aleea pietonala)	Suprateran	Nefuncţional	Oprit din camin
28	Str. Cristian Tell, la nr.15 (vilele ANL, pe trotuar, in fata casei)	Subteran	Funcţional	Fara capac
29	Str. Potelu, vis-a-vis de ANL-uri(statia GPL sau „Tache Gurmandul") situat pe aleea pietonala de lângă gardul parcului Romanescu.	Subteran	Funcţional	
30	Aleea Potelu (la nr.46)	Suprateran	Funcţional	
31	Aleea Potelu (la nr.49)	Suprateran	Funcţional	
32	Aleea potelu (la nr.50)	Suprateran	Funcţional	
33	Parcul Romanescu (lângă hipodrom)	Suprateran	Funcţional	
34	Aleea Potelu (la nr.73)	Suprateran	Funcţional	
35	Aleea Potelu(la nr.89)	Suprateran	Funcţional	
36	Aleea Potelu(la nr.75)	Suprateran	Funcţional	
37	Str. Fantana Popova(3 hidranţi)	Supraterani	Funcţional	
38	Str. Potelu, ANL-uri, bl.R3 sc.1 (in gradina din fata blocului)	Subteran	Funcţional	Cu capac
39	Str. Potelu, ANL-uri (aleea pietonala din fata bl.R5)	Subteran	Funcţional	
40	Str. Potelu, ANL-uri, bl.R9	Subteran	Nefuncţional	
41	Str. Potelu, ANL-uri (bl.R15, aleea pietonala)	Subteran	Funcţional	Cu capac
42	Str. Potelu, ANL-uri (bl.R18, aleea pietonala)	Subteran	Funcţional	Cu capac
43	Lăpuş, str. Ion Tuculescu, sc.37, (in lateralul scolii, in spatiul verde)	Subteran	Funcţional	
44	Str. Anul 1848, la nr.73	Suprateran	Funcţional	
45	Str. G-ral Dragalina, intersecţie cu str.1848	Subteran	Funcţional	
46	Aleea Anul 1848, la nr.8	Subteran	Funcţional	
47	Bld. N.Romanescu, (in fata la Apele Romane, pe trotuar)	Subteran	Nefuncţional	Ax blocat
48	Str. Livezi, (intersecţia cu Aleea Livezi, la nr.4, pe trotuar)	Subteran	Nefuncţional	Ax rupt
49	Str. Popova (intersecţie cu Aleea Livezi), cu cheie mică.	Subteran	Funcţional	
50	B-dul Nicolae Romanescu (pe trotuar în faţa magazinului Kromat)	Subteran	Funcţional	Fără capac
51	B-dul Nicolae Romanescu (în incinta Petrom)	Suprateran	Funcţional	Debit scăzut
52	B-dul Nicolae Romanescu (după T.C.I.F., pe trotuar)	Subteran	Nefuncţional	Lipsă capac, ax strâmb, blocat, plin cu pământ.
53	Str. Râului (intersecţie cu Nicolae Romanescu, pe trotuar	Suprateran	Nefuncţional	Rupt de la baza solului
54	Str. Nicolae Iorga (intersecţie cu str.Bătrânilor, părculeţ)	Suprateran	Funcţional	
55	Str. Bătrânilor (intersecţie cu B-dul Decebal, Peco Petrom)	Subteran	Funcţional	
56	B-dul Decebal (intersecţie cu str. Locomotivei), pe trotuar	Subteran	Nefuncţional	
57	Str. Basarabia intersecţie cu str. Locomotivei	Subteran	Funcţional	
58	În curtea căminelor de pe str. Petre Ispirescu în faţa Căminului 14	Suprateran	Funcţional	Lipsă rozete

59	Cămine str. Petre Ispirescu (în partea din faţă dreapta a Facultăţii de Drept)	Suprateran	Funcţional	Triunghi mare
60	Cămine str. Petre Ispirescu, în partea din faţă stânga a Facultăţii de Drept	Subteran	Funcţional	Triunghi mare
61	Cămine str. Petre Ispirescu – în partea din spate stânga a Facultăţii de Drept	Subteran	Funcţional	Triunghi mare
62	Cămine str. Petre Ispirescu, în partea din spate dreapta a Facultăţii de Drept	Subteran	Funcţional	Triunghi mare
63	SC Romgaz (str. Traian Lalescu nr. 29), este amplasat la intrarea în curte pe partea dreaptă	Suprateran	Funcţional	Triunghi mare, tip „C”
64	Str. Traian Lalescu (pe trotuarul din faţa Fabricii de Margarină)	Suprateran	Nefuncţional	Ax central rupt
65	Str. Calea Bucureşti (în incinta SC PAN GROUP)	Subteran	Funcţional	Triunghi mare
66	Str. Calea Bucureşti (în incinta SC PAN GROUP)	Subteran	Funcţional	Pătrat mic
67	Str. Calea Bucureşti (în incinta SC PAN GROUP)	Subteran	Funcţional	Triunghi mare
68	Str. Calea Bucureşti (în incinta SC PAN GROUP)	Subteran	Funcţional	Triunghi mare
69	Str. Calea Bucureşti (în incinta SC PAN GROUP), în spatele sediului Biscuiţi	Subteran	Funcţional	Triunghi mare
70	Str. Calea Bucureşti (în incinta SC PAN GROUP) – sediu biscuiţi lângă punctul de transformare	Subteran	Funcţional	
71	În incinta FRIGORIFER (la intrare imediat în dreapta)	Subteran	Funcţional	Triunghi mare
72	În incinta FRIGORIFER (în spatele Halei de pe dreapta)	Subteran	Funcţional	Triunghi mare
73	În incinta Federal Coop – str. Dezrobirii, nr. 155	Subteran	Nefuncţional	Nu se desface capacul
74	Str. Traian Lalescu – trotuar (în faţa blocului H13)	Subteran	Nefuncţional	Nu se desface capacul
75	Str. Traian Lalescu – trotuar (între blocul H3-H4)	Subteran	Nefuncţional	Nu se desface capacul
76	Str. Lăpuş Argeş, blocul 54 – pe spaţiul verde (grădiniţa 31)	Subteran	Nefuncţional	Oala strâmbă, nu se poate băga cheia
77	Peco MOLL, b-dul Decebal	Subteran	Funcţional	
78	B-dul Decebal – în spatele blocului 70	Subteran	Nefuncţional	Ax rupt
79	B-dul Decebal – în colţul blocului 50 pe trotuar	Subteran	Nefuncţional	Ax blocat, lipsă oală
80	B-dul Decebal – în colţul blocului 52	Subteran	Nefuncţional	s-a turnat ciment pe el
81	B-dul Decebal – în faţa blocului 19 vis a vis de Prestige – în grădiniţa blocului	Subteran	Nefuncţional	Ax blocat
82	B-dul Decebal – în colţul blocului 17 – pe trotuar	Subteran	Nefuncţional	Ax blocat
83	B-dul Decebal – spaţiul verde, în faţa blocului 15	Subteran	Nefuncţional	Blindat
84	Vis a vis poarta Târgului Oltenia SUCPI în colţul blocului 9 – pe trotuar	Subteran	Funcţional	

85	B-dul Decebal – în faţa ROMPETROL pe spaţiul verde	Subteran	Nefuncţional	Ax blocat

ANEXA NR. 24

SITUAȚIA SISTEMULUI DE ALARMARE CRAIOVA 2026

Nr. Crt.	Amplasament	Putere	Observaţii
X	Facultatea de Inginerie Electrică / B-dul. Decebal, nr. 107 - punct comandă	-	Centrală alarmare
1	Facultatea de Inginerie Electrică / B-dul. Decebal, nr. 107 - turn clădire facultate	1200 W	Sirenă electronică
2	Mercur Center / Str. Calea Unirii, nr. 14 – clădire centru comercial	1200 W	Sirenă electronică
3	Bloc C - Ansamblul Rezidențial President Craiova / Str. Calea Bucureşti, nr. 117 - bloc locuinţe	1200 W	Sirenă electronică
4	Bloc F8 / B-dul Dacia, nr. 24 - bloc locuinţe	1200 W	Sirenă electronică
5	Regionala C.F. Gară / B-dul. Decebal nr. 5-7 - clădire administrativă	600 W	Sirenă electronică
6	Liceul I. Murgulescu / Str. Brestei, nr. 144 - clădire cămin	1200 W	Sirenă electronică
7	Bloc S200 Calea Bucureşti / Str. Calea Bucureşti, nr. 24 – bloc birouri Universitatea din Craiova	1200 W	Sirenă electronică
8	Bloc 75 / Str. Gârleşti, nr. 36 - bloc locuinţe	600 W	Sirenă electronică
9	Bloc I4, str. Nicolae Titulescu, nr. 29 - bloc locuinţe	1200 W	Sirenă electronică
10	Spitalul Clinic Judetean de Urgentă Craiova / Str. Tabaci, nr. 1 - clădire spital	1200 W	Sirenă electronică
11	Str. Siretului, nr. 35-37, S.C. Erpia S.A - clădire hală reparaţii	1200 W	Sirenă electronică
12	T.C.I.F. S.A. / Str. Nicolae Romanescu, nr. 114 C - clădire administrativă	1200 W	Sirenă electronică
13	Bloc C5, Str. 22 Decembrie 1989, nr. 19, Valea Roşie - bloc locuinţe	600 W	Sirenă electronică
14	S.C. Manea S.R.L., Str. Brestei nr. 526 - clădire magazin alimentar	600 W	Sirenă electronică
15	Şcoala “Anton Pann” / Str. Bucovăţ, nr. 76 - clădire şcoală	1200 W	Sirenă electronică
16	Şcoala Mofleni / Str. Banu Stepan, nr. 20 - clădire şcoală	1200 W	Sirenă electronică
17	Bloc 2, B-dul. Dacia, nr. 31 - bloc locuinţe	1200 W	Sirenă electronică
18	Troaca-Rovine II (şcoală generală); str. Serban Cantacuzino, nr. 30	1200 W	Sirenă electronică
19	Bloc E 12 / cartier Rovine I; Str. Simion Stoilov, nr.18	1200 W	Sirenă electronică
20	Bloc T11 / cartier Lăpuș; Str. Calea Bucureşti, nr. 149	1200 W	Sirenă electronică
21	Bloc 48 / strada Caracal; Str. Caracal, nr. 95	1200 W	Sirenă electronică
22	Hotel Europeca Craiova - Str. Pietății, nr. 9-11-13	1200 W	Sirenă electronică
23	Hotel Sidney Craiova - Str. Calea Bucureşti, nr. 118	1200 W	Sirenă electronică
24	Școala Gimnazială Particulară Ethos - Str. Geniştior, nr. 60	1200 W	Sirenă electronică
25	Baza de pregătire Ilie Balaci (clădire a clubului sportiv Universitatea Craiova) - Bd. Ştirbei Vodă, nr. 109	1200 W	Sirenă electronică
26	Termocentrala CET II - str. Bariera Vâlcii, nr. 168	2400 W	Sirenă electronică
27	Grădinița Casa cu Pitici (Grădinița nr. 15) - Str. Brestei, nr. 342	1200 W	Sirenă electronică
28	Motel Steaua Nordului - Aleea IV Şimnic, nr. 46, Centura de Nord	1200 W	Sirenă electronică
29	Str. Henry Ford, nr. 29, Ford Romania, clădire administrativă	1200 W	Sirenă electronică
30	Bloc 36, cartier Craioviţa Nouă - zona Fortuna - bloc locuinţe	5 kW	Sirenă electrică
31	Şcoala gimnazială „Elena Farago”, cartier Craioviţa Nouă - clădire şcoală	5 kW	Sirenă electrică
32	Bloc 143 B, sc. III, str. Elena Farago, cartier Craioviţa Nouă - bloc locuinţe	5 kW	Sirenă electrică
33	Bloc 160 E, cartier Craioviţa Nouă „serviciul ambulanţă” - bloc locuinţe	5 kW	Sirenă electrică
34	Societatea pentru Lucrări de Drumuri şi Poduri - str. Drumul Jiului - hală reparaţii auto	5 kW	Sirenă electrică
35	Statiunea de cercetare dezvoltare agricola Şimnic Craiova - Şoseaua Bălceşti, nr. 54 - clădire administrativă	5 kW	Sirenă electrică
36	Bloc A3, sc.1 str. Stirbei Vodă, nr. 29 - vis-a-vis Sala polivalentă - bloc locuinţe	5 kW	Sirenă electrică
37	Şcoala nr. 14 cu clasele I-VIII “Ion Ţuculescu” - Bariera Vâlcii – clădire şcoală	5 kW	Sirenă electrică
38	Bloc 34 – 36, sc.2- b-dul. Dacia - bloc locuinţe	5 kW	Sirenă electrică
39	Şcoala Gimnazială nr. 25 Făcăi - clădire şcoală	5 kW	Sirenă electrică
40	Şcoala Gimnazială „Ion Creangă”, str. Brestei, nr. 597 - clădire şcoală	5 kW	Sirenă electrică
41	Poligon Balta Verde - turn comandă poligon	5 kW	Sirenă electrică
42	Grădiniţa nr. 34 zona Popoveni – fostă clădire grădiniţă	5 kW	Sirenă electrică
43	Aeroportul Internaţional Craiova, Str. Calea Bucuresti, nr. 325 A - turn (vechi) de control trafic aerian	5 kW	Sirenă electrică
44	Bloc U2 Brazdă - bloc locuinţe	3 kW	Sirenă electrică

MUNICIPIUL CRAIOVA
PRIMĂRIA MUNICIPIULUI CRAIOVA
Str. A. I. Cuza, nr. 7 Tel.: 40251/416235
Craiova, 200585 Fax: 40251/411561
consiliulocal@primariacraiova.ro
www.primariacraiova.ro

ISO 9001 Certificat nr. 8456
ISO 27001 Certificat nr. 0535I

PLANUL

DE ANALIZĂ ȘI ACOPERIRE A RISCURILOR

MUNICIPIUL CRAIOVA

Craiova

2026

CUPRINS

Cap	*Secţiunea*	*Conţinut*	*Pagina*
I.		DISPOZIŢII GENERALE	4
	1.	Definiţie, scop, obiective.	4
	2.	Responsabilităţi privind analiza şi acoperirea riscurilor	4
II.		CARACTERISTICILE UNITĂŢII ADMINISTRATIV-TERITORIALE	8
	1.	Amplasare geografică şi relief	8
	2.	Caracteristici climatice	9
	3.	Reţeaua hidrografică	22
	4.	Populaţie	22
	5.	Căi de transport	22
	6.	Dezvoltare economică	24
	7.	Infrastructuri locale	30
	8.	Specific regional/local	34
III.		ANALIZA RISCURILOR GENERATOARE DE SITUAŢII DE URGENŢĂ	35
	1.	Analiza riscurilor naturale	35
	2.	Analiza riscurilor tehnologice	40
	3.	Analiza riscurilor biologice	51
	4.	Analiza riscului de incendiu	63
	5.	Analiza riscului social	66
	6.	Analiza altor tipuri de risc	68
	7.	Zone cu risc crescut	69
IV.		ACOPERIREA RISCURILOR	70
Gestionarea situaţiilor de urgenţă generate de inundaţii			70
Gestionarea situaţiilor de urgenţă generate de cutremure şi/sau alunecări de teren			76
Gestionarea situaţiilor de urgenţă generate de avarii grave la magistralele de transport gaze, produse petroliere, energie electrică la nivelul mun. Craiova			91
Gestionarea situaţiilor de urgenţă generate de accidente nucleare			107
Gestionarea situaţiilor de urgenţă generate de incendii de pădure			125
Gestionarea situaţiilor de urgenţă generate de accident chimic			130
Gestionarea situaţiilor de urgenţă generate de eşecul utilităţilor publice			137
Gestionarea situaţiilor de urgenţă generate de epidemii			141
Gestionarea situaţiilor de urgenţă generate de epizootii			151
V.	RESURSE: UMANE, MATERIALE, FINANCIARE		156
VI.	LOGISTICA ACŢIUNILOR		159
ANEXE			
1.	Lista autorităţilor şi factorilor care au responsabilităţi în analiza şi acoperirea riscurilor		
2.	Atribuţiile autorităţilor şi responsabililor cuprinşi în PAAR		
3.	Componenţa Comitetului Local pentru Situaţii de Urgenţă al municipiului Craiova		
4.	Situaţia reţelei hidrografice		
5.	Repartizarea populaţiei în municipiul Craiova		

6.	**Situaţia drumurilor naţionale din municipiul Craiova;** **Situaţia aleilor, străzilor, podurilor şi parcărilor din municipiul Craiova**
7.	**Reţeaua de cale ferată**
8.	**Situaţia fondului funciar al UAT Craiova - terenuri agricole şi terenuri neagricole**
9.	**Evidenţa fondului forestier**
10.	**Ferme zootehnice în UAT Craiova**
11.	**Unităţi de cazare din municipiul Craiova**
12.	**Instituţiile de cultură şi patrimoniul cultural al municipiului Craiova**
13.	**Situaţia reţelelor de utilităţi (apă, canalizare, gaze)**
14.	**Situaţia incendiilor de pădure produse în judeţul Dolj**
15.	**Construcţiile expertizate tehnic şi încadrate în clasele I, II, III şi IV de risc seismic**
16.	**Localităţile posibil a fi afectate de un eventual accident nuclear**
17.	**Situaţia poluărilor accidentale în judeţul Dolj**
18.	**Statistica epizootiilor înregistrate la nivelul judeţului Dolj**
19.	**Componenţa grupurilor de suport tehnic pentru apărare împotriva inundaţiilor, seismelor şi/sau alunecărilor de teren, accidentelor nucleare, incendiilor la fondul forestier, epidemiilor, epizootiilor şi zoonozelor**
20.	**Evidenţa staţiilor pluviometrice şi hidrometrice avertizoare**
21.	**Schema fluxului informaţional privind transmiterea deciziilor în cazul producerii unui accident nuclear la C.N.E. Kozlodui**
22.	**Reguli de comportare în cazul producerii unei situaţii de urgenţă**
23.	**Situatia hidrantilor în municipiul Craiova**
24.	**Schema dispunerii echipamentelor de avertizare-alarmare şi zonele de acoperire teoretice**

CAPITOLUL I
DISPOZIŢII GENERALE

Secţiunea 1 - Definiţie, scop, obiective

Planul de analiză şi acoperire a riscurilor cuprinde riscurile potenţiale identificate la nivelul municipiului Craiova, măsurile, acţiunile şi resursele necesare pentru managementul riscurilor respective.

Scopurile planului sunt de a asigura cunoaşterea de către toţi factorii implicaţi a sarcinilor şi atribuţiilor ce le revin premergător, pe timpul şi după apariţia unei situaţii de urgenţă, de a crea un cadru unitar şi coerent de acţiune pentru prevenirea şi gestionarea riscurilor generatoare de situaţii de urgenţă şi de a asigura un răspuns optim în caz de urgenţă, adecvat fiecărui tip de risc identificat.

Obiectivele planului sunt:

a) asigurarea prevenirii riscurilor generatoare de situaţii de urgenţă, prin evitarea manifestărilor acestora, reducerea frecvenţei de producere ori limitarea consecinţelor lor, în baza concluziilor rezultate în urma identificării şi evaluării tipurilor de risc, conform schemei cu riscurile teritoriale;

b) amplasarea şi dimensionarea unităţilor operative şi a celorlalte forţe destinate asigurării funcţiilor de sprijin privind prevenirea şi gestionarea situaţiilor de urgenţă;

c) stabilirea concepţiei de intervenţie în situaţii de urgenţă şi elaborarea planurilor operative;

d) alocarea şi optimizarea forţelor şi mijloacelor necesare prevenirii şi gestionării situaţiilor de urgenţă.

Secţiunea 2 - Responsabilităţi privind analiza şi acoperirea riscurilor

2.1. Acte normative de referinţă

❖ *Legea nr. 307/2006 privind apărarea împotriva incendiilor, republicată, cu modificările şi completările ulterioare.*

❖ *Legea 481/2004 privind protecţia civilă, republicată.*

❖ *Ordonanţa de urgenţă a Guvernului nr. 21/2004 privind Sistemul Naţional de Management al Situaţiilor de Urgenţă, aprobată prin Legea nr. 15/2005, cu modificările şi completările ulterioare.*

❖ *Ordonanţa de urgenţă a Guvernului nr.1 din 29.01.2014 privind unele măsuri în domeniul situaţiilor de urgenţă, precum şi pentru modificarea şi completarea OUG nr.21 din 2004 privind Sistemul Naţional de Management al Situaţiilor de Urgenţă, cu modificările şi completările ulterioare.*

❖ *Ordonanţă de urgenţă nr. 89 din 23 decembrie 2014 pentru modificarea şi completarea unor acte normative în domeniul managementului situaţiilor de urgenţă şi al apărării împotriva incendiilor, cu modificările şi completările ulterioare.*

❖ *Ordonanţă de urgenţă nr.88/2001 privind înfiinţarea, organizarea şi funcţionarea serviciilor publice, comunitare pentru situaţii de urgenţă, cu modificările ulterioare.*

❖ *H.G. nr.547/09.06.2005 pentru aprobarea Strategiei naţionale de protecţie civilă.*

❖ *H.G. nr.548/2008 privind aprobarea Strategiei naţionale de comunicare şi informare publică pentru situaţii de urgenţă.*

❖ *H.G. nr.923/2007 privind aprobarea Programului de măsuri pentru elaborarea Strategiei naţionale pentru reducerea efectelor secetei pe termen scurt, mediu şi lung.*

❖ *H.G. nr.1854/2005 pentru aprobarea Strategiei naţionale de management al riscului la inundaţii.*

❖ *H.G. nr. 762/2008 pentru aprobarea Strategiei naţionale de prevenire a situaţiilor de urgenţă.*

❖ *H.G. nr. 557/2016 privind managementul tipurilor de risc, cu modificările şi completările ulterioare.*

❖ *H.G. nr. 1491/2004 - pentru aprobarea Regulamentului-cadru privind structura organizatorică, atribuţiile, funcţionarea şi dotarea comitetelor şi centrelor operative pentru situaţii de urgenţă, cu modificările şi completările ulterioare.*

❖ *Hotărârea nr. 642 din 29 iunie 2005 - pentru aprobarea Criteriilor de clasificare a unităţilor administrativ-teritoriale, instituţiilor publice si operatorilor economici din punct de vedere al protecţiei civile, in funcţie de tipurile de riscuri specifice.*

❖ *H.G. nr.182/2006 privind abrogarea H.G. nr.1075/2004 pentru aprobarea Regulamentului privind apărarea împotriva efectelor dezastrelor produse de seisme şi/sau alunecări de teren.*

❖ *Ordin comun Ministerul Agriculturii, Pădurilor şi Dezvoltării Rurale şi Ministerul Administraţiei şi Internelor nr. 551/1475 din 8 august 2006 pentru aprobarea Regulamentului privind monitorizarea şi gestionarea riscurilor cauzate de căderile de grindină şi secetă severă, a Regulamentului privind gestionarea situaţiilor de urgenţă în domeniul fitosanitar - invazii ale agenţilor de dăunare şi contaminarea culturilor agricole cu produse de uz fitosanitar şi a Regulamentului privind gestionarea situaţiilor de urgenţă ca urmare a incendiilor de pădure.*

❖ *Ordin comun Ministerul Transporturilor, Construcţiilor şi Turismului şi Ministerul Administraţiei şi Internelor nr. 1.995/1160 din 18 noiembrie 2005, pentru aprobarea Regulamentului privind prevenirea şi gestionarea situaţiilor de urgenţă specifice riscului la cutremure şi/sau alunecări de teren, cu modificările şi completările ulterioare.*

❖ *Ordin comun Ministerul Afacerilor Interne şi Ministerul Mediului şi Pădurilor nr. 459/78/2019 pentru aprobarea Regulamentului privind gestionarea situatiilor de urgenta generate de fenomene hidrometeorologice periculoase având ca efect producerea de inundaţii, secetă hidrologică, precum şi incidente/accidente la construcţii hidrotehnice, poluări accidentale pe cursurile de apă şi poluări marine în zona costieră.*

❖ *Ordinul Ministerului Administraţiei şi Internelor Nr. 132 din 29 ianuarie 2007 pentru aprobarea Metodologiei de elaborare a Planului de analiză şi acoperire a riscurilor şi a Structurii-cadru a Planului de analiză şi acoperire a riscurilor*

❖ *O.M.I.R.A. Nr. 210 din 21 mai 2007 pentru aprobarea Metodologiei privind identificarea, evaluarea şi controlul riscurilor de incendiu, cu modificările şi completările ulterioare.*

❖ *O.M.A.I. nr.267 din 9 noiembrie 2009 privind punerea în aplicare a prevederilor Planului-cadru intersectorial gradual pentru combaterea efectelor pandemiei cu virusul A/H1N1.*

❖ *O.M.A.I. nr.181 din 12 august 2010 pentru aprobarea Regulamentului privind gestionarea situaţiilor de urgentă specifice tipurilor de risc repartizate Ministerului Administraţiei si Internelor.*

❖ *O.M.A.I. nr. 61/2018 pentru aprobarea Regulamentului privind gestionarea situaţiilor de urgenţă specifice riscului nuclear sau radiologic, cu modificările şi completările ulterioare.*

2.2. Structuri organizatorice implicate

- ❖ comitetul local pentru situaţii de urgenţă;
- ❖ centrul operativ cu activitate temporară;
- ❖ celulele de urgenţă;
- ❖ serviciile voluntare pentru situaţii de urgenţă;
- ❖ serviciile private pentru situaţii de urgenţă.
- ❖ instituţiile municipale, precum şi organizaţiile neguvernamentale care asigură funcţii de sprijin.

2.3. Responsabilităţi ale organismelor şi autorităţilor cu atribuţii în domeniu

Responsabilităţile privind analiza şi acoperirea riscurilor revin tuturor factorilor care au atribuţii, ori asigură funcţii de sprijin, potrivit H.G.R. nr. 557/2016 privind managementul tipurilor de riscuri, cu modificările și completările ulterioare.

Planul de analiză şi acoperire a riscurilor al municipiului Craiova se întocmeşte de Comitetul Local pentru Situaţii de Urgenţă şi se aprobă de Consiliul Local Craiova.

Planul de analiză şi acoperire a riscurilor se întocmeşte şi se aprobă în termen de maximum 60 de zile de la aprobarea de către prefect a Schemei cu riscurile teritoriale elaborată de Inspectoratul pentru Situaţii de Urgenţă „Oltenia" al judeţului Dolj şi se actualizează la fiecare început de an sau ori de câte ori apar alte riscuri decât cele analizate sau modificări în organizarea structurilor care, potrivit legii, au atribuţii ori asigură funcţii de sprijin privind prevenirea şi gestionarea situaţiilor de urgenţă în profil teritorial.

Primarul răspunde de asigurarea condiţiilor necesare elaborării Planului de analiză şi acoperire a riscurilor.

Pentru sprijinirea activităţii de analiză şi acoperire a riscurilor, consiliul local poate comanda specialiştilor în domeniu elaborarea de studii, prognoze şi alte materiale de specialitate.

După elaborare şi aprobare, Planul de analiză şi acoperire a riscurilor se pune la dispoziţia centrului operativ cu activitate temporara al municipiului Craiova, iar extrase din documentele respective se transmit celorlalte instituţii şi organisme cu atribuţii în prevenirea şi gestionarea riscurilor generatoare de situaţii de urgenţă, acestea având obligaţia să cunoască, în părţile care le privesc, conţinutul planurilor şi să le aplice corespunzător situaţiilor de urgenţă specifice.

Lista autorităţilor şi factorilor care au responsabilităţi în analiza şi acoperirea riscurilor este prevăzută în **Anexa nr.1.**

Atribuţiile autorităţilor şi responsabililor cuprinşi în Planul de analiză şi acoperire a riscurilor sunt prezentate în **Anexa nr.2,** iar componenţa nominală a Comitetului Local pentru Situaţii de Urgenţă, cu datele de contact, se regăseşte în **Anexa nr.3.**

Compartimentul Intern de Prevenire și Protecție al municipiului Craiova, prin centrul operativ cu activitate temporară, asigură pregătirea, organizarea şi coordonarea acţiunilor de răspuns, precum şi elaborarea procedurilor specifice de intervenţie, corespunzătoare tipurilor de riscuri generatoare de situaţii de urgenţă.

Operatorii economici, instituţiile publice, organizaţiile neguvernamentale şi alte structuri din municipiul Craiova au obligaţia de a pune la dispoziţia Comitetul Local pentru Situaţii de Urgenţă toate documentele, datele şi informaţiile solicitate în vederea întocmirii Planului de analiză şi acoperire a riscurilor.

Documentele, datele şi informaţiile a căror divulgare poate prejudicia siguranţa naţională şi apărarea ţării ori este de natură să determine prejudicii unei persoane juridice de drept public sau privat se supun regulilor şi măsurilor stabilite prin legislaţia privind protecţia informaţiilor clasificate.

CAPITOLUL II
CARACTERISTICILE UNITĂŢII ADMINISTRATIV – TERITORIALE

Secţiunea 1 - Amplasare geografică şi relief



1.1. Amplasare geografică şi relief

Municipiul Craiova se afla pe malul stâng al Jiului, mai exact la 44º2` latitudine nordica, 23º5` longitudine estică. Municipiul Craiova este situat în sudul României, pe malul stâng al Jiului, la ieşirea acestuia din regiunea deluroasă, la o altitudine cuprinsă între 75 şi 116 m. Craiova face parte din Câmpia Română, mai precis din Câmpia Olteniei care se întinde între Dunăre, Olt şi podişul Getic, fiind străbătută prin mijloc de Valea Jiului. Oraşul este aşezat aproximativ în centrul Olteniei, la o distanţă de 227 km de Bucureşti şi 68 km de Dunăre. Forma oraşului este foarte neregulată, în special spre partea vestică şi nordică, iar interiorul oraşului, spre deosebire de marginea acestuia, este foarte compact.

Relieful orasului Craiova se identifica cu relieful judetului Dolj, respectiv de campie. Spre partea nordica se observa o usoara influenta a colinelor in timp ce partea sudica tinde spre lunca. Craiova face parte din Câmpia Română mai precis din Campia Olteniei ce se intinde intre Dunare, Olt si podisul Getic fiind strabatuta prin mijloc de Valea Jiului.

Zona de campie presupune vai cu lunci mai largi, iar suprafetele netede dintre vai sunt presarate din loc in loc cu mici adancituri (crovuri) sau sunt acoperite cu dune de nisip.

Solul este negru si foarte roditor numit cernoziom. Sub cernoziom se găsește un strat de loess, constituit din pulberi foarte fine de culoare galbena, a carui grosime variaza de la 2-3 m, spre partea nordica, pana la 30-35 m spre partea sudica.

Craiova este cel mai important municipiu din regiunea sud–est Oltenia si are urmatoarele distanţe faţă de municipiile apropiate: 120 km faţă de Pitesti, 120 km faţă de Râmnicu Vâlcea, 121 km faţă de Turnu Severin, 119 km faţă de Târgu Jiu.

Municipiul Craiova este delimitat de următoarele comune:

La Nord: - Isalniţa; Simnicu de Sus; Mischii.
La Vest: - Breasta; Bucovăţ.
La Sud: - Podari; Malu Mare.
La Est: - Carcea; Malu Mare
și se află la intersecţia unor drumuri importante:

1. DN 6 – E70/E79 ce realizează legătura dintre Banat şi Transilvania, prin culoarul Timiş Cerna şi Defileul Jiului;
2. DN 56 – E70 ce reprezintă legătura între Craiova şi Calafat;
3. DN 6 – E 70 Craiova – Caracal – Bucureşti;
4. D 65 – E574 Craiova – Bechet;
5. DN 65C Craiova – Râmnicu Vâlcea.

În ceea ce priveste poziţionarea spaţială faţă de principalii poli europeni, Craiova se află la următoarele distanţe: Moscova - 2149 km, Helsinki - 2386 km, Sofia - 1392 km, Budapesta - 625 km, Viena - 852 km, Berlin - 1437 km, Londra - 2292 km, Madrid - 2798km, Paris - 2026 km, Atena - 966 km, Bruxelles - 2000 km, Istanbul - 983 km.

1.2. Aspecte administrative

Craiova are o populaţie de 279544 locuitori, conform datelor furnizate de Direcţia Judeţeană de Statistică Dolj, la 1 iulie 2025 (după domiciliu).

Secţiunea 2 - Caracteristici climatice

Raportată la clima ţării noastre, integrată în zona sud-est europeană, definită ca un climat temperat continental cu uşoare influenţe mediteraneene în special în partea de sud-vest, clima municipiului Craiova este caracterizată ca fiind blândă şi cu un oarecare deficit de umezeală. Aceasta este afectată de centrii de acţiune atmosferici originari din Marea Mediterană (minimul Mediteranean), vestul peninsulei Iberice (Anticiclonul Azoric), circulaţii zonale (de tip vestic), formaţiuni de sorginte anatoliană, mai rar de Anticiclonul Ruso-siberian ca şi de formaţiuni barice aflate în interacţiunea acestora sau a unora dintre ele.

Poziţia si caracterul terenului pe care îl ocupă, determină în ansamblu, o climă mai caldă în municipiul Craiova, decât în partea centrală şi nordică a ţării, cu o medie anuala de 10-11^{0}C.

Iernile**,** în general, nu sunt aşa de aspre ca în restul ţării. Sunt destul de frecvente cazurile când, iarna, precipitaţiile atmosferice sunt sub formă lichidă, iar valorile temperaturii oscilează în jur de 0^{0}C.

Primăverile sunt timpurii datorită advecţiilor de aer cald mediteranean care produc uneori topirea bruscă a zăpezii şi inundaţii.

Verile sunt destul de calde şi secetoase sau cu deficit de precipitaţii si aceasta frecvenţă tinde să crească.

Studiile au arătat că în sudul Olteniei temperatura aerului atinge si depăşeşte 40^{0}C.

Toamnele sunt mai calde şi umede, din aceleaşi motive, uneori trecerea spre iarnă este bruscă, precipitaţiile se intensifică şi dau al doilea maxim secundar din timpul anului.

În ultimele decenii se observă *o încălzire a climei* pe fondul căreia se produce o mare variabilitate climatică, cu anotimpuri de tranziţie scurte, cu treceri bruşte de la un anotimp extrem la altul şi cu o gamă variată de fenomene climatice de risc, care generează grave consecinţe pentru mediu şi societate. Aceasta este şi una din cauzele creşterii variabilităţii climatice. Dintre caracteristicile climatice cu caracter de record climatic, care îmbracă aspectul de risc, putem enumera câteva din cele mai importante:

Recorduri climatice specifice:

a) *Pluviometrice*:

- în luna martie 1939, la Celaru în judeţul Dolj 296,9 l/mp;
- în luna mai 1897, la Piria în judeţul Dolj, 890,0 l/mp - cea mai mare cantitate lunară de precipitaţii din întreaga ţară;
- în luna iunie 1925, la Ciupercenii Vechi în judeţul Dolj, 493,6 l/mp;
- în luna iunie 1940, la Calafat în judeţul Dolj, 497,0 l/mp;
- cantităţi excepţionale de precipitaţii căzute în 24 de ore: 348,0 l/mp, căzută la 26 iunie 1925, la Ciupercenii Vechi în judeţul Dolj;
- La stația meterologică Bechet, cantitatea maximă lunară de precipitații a fost înregistrată în luna iulie 1970, cu o valoare de 188,3 l/mp;
- La stația meterologică Craiova, cantitatea maximă lunară de precipitații a fost înregistrată în luna octombrie 1972, cu o valoare de 238,3 l/mp;
- La stația meterologică Calafat, cantitatea maximă lunară de precipitații a fost înregistrată în luna august 2005, cu o valoare de 183,4 l/mp;
- La stația meterologică Băilești cantitatea maximă lunară de precipitații a fost înregistrată în luna octombrie 2014, cu o valoare de 206,1 l/mp.

b) *Termice*:

- Valori maxime de temperatură:
  - +43,2°C, maxima absolută a lunii iulie, înregistrată la Calafat în data de 04.06.2000, care este doar cu 0,3 °C mai mică decât maxima absolută a lunii pentru întreaga ţară;
  - + 44,3°C maxima absolută a lunii iulie a fost înregistrată la Staţia meteo Calafat, în luna iulie 2007, temperatura medie a lunii fiind de 27,4 °C;
  - + 44,2°C maxima absolută a lunii iulie a fost înregistrată la Staţia meteo Bechet, în luna iulie 2007;
  - + 44,0°C maxima absolută a lunii iulie a fost înregistrată la Staţia meteo Băilești, în luna iulie 2007;
  - + 42,6°C maxima absolută a lunii iulie a fost înregistrată la Staţia meteo Craiova, în luna iulie 2007;
  - +38.2°C maxima înregistrată în judeţ, la Calafat în luna iulie 2009;
  - +37,5°C maxima înregistrată în judeţ, la Bechet în luna august 2020;
  - +41,1°C maxima înregistrată în judeţ, la Calafat în luna august 2021;
  - +41,7°C maxima înregistrată în judeţ, la Calafat în luna iulie 2022;
  - +40,5°C maxima înregistrată în judeţ, la Bechet în luna august 2023;
  - +40,4°C maxima înregistrată în judeţ, la Băilești în luna august 2024;
  - +43,4°C maxima înregistrată în judeţ, la Calafat în luna august 2025.

- Valori minime de temperatură:
  - La stația meteorologică Băilești, temperatura minimă absolută a fost de -29.9 °C, înregistrată la 25.01.1963;
  - La stația meteorologică Bechet, temperatura minimă absolută a fost de -30.5 °C, înregistrată la 25.01.1963;
  - La stația meteorologică Calafat, temperatura minimă absolută a fost de -29.2 °C, înregistrată la 08.01.1947;

- La stația meteorologică Craiova, temperatura minimă absolută a fost de -30.5 °C, înregistrată la 25.01.1942;
- -25.7 °C valoare extremă înregistrată la Staţia meteo Bechet în luna ianuarie 2008;
- -20.2°C valoare înregistrată la Calafat în decembrie 2009;
- -9.8°C valoare înregistrată la Bechet în ianuarie 2020;
- -10,7°C valoare înregistrată la Craiova în februarie 2021.
- -10,6°C valoare înregistrată la Craiova în ianuarie 2022.
- -14.5°C valoare înregistrată la Băilești în februarie 2023;
- -13.5°C valoare înregistrată la Bechet în februarie 2024;
- -12.5°C valoare înregistrată la Bechet în februarie 2025.

c) *Alte recorduri climatice cu caracter regional*:

- Cel mai mare ITU (indicele de temperatură umezeală) înregistrat până acum a fost de 89,7 la Bechet în data de 05.VII.2000
- Cel mai cald an, pentru Oltenia (Dolj) a fost anul 2000, apreciat şi la nivel planetar ca unul dintre cei mai calzi ani.
- Cea mai caldă iarnă a fost iarna 2000-2001;
- Cea mai distructivă brumă s-a produs la data de 08.IV.2002 (a distrus aproape în totalitate fructele).
- Cea mai intensă grindină s-a produs pe data de 02.VI.1995 care a făcut pagube considerabile, iar la Băileşti greloanele au avut mărimea unui ou de gâscă.
- Ploaia torenţială cea mai intensă s-a produs în data de 20.06.1997, care a afectat comunele Apele Vii, Celaru, Dioşti şi Bratovoieşti, din sudul judeţului Dolj, iar cantităţile de precipitaţii căzute în aproximativ 2 ore au fost apreciate la peste 200 l/mp.
- În ultimii ani, la nivel climatic, anii 2019, 2022 și 2023 s-au remarcat printre cei mai calzi ani înregistrați în Romania, depășind numeroase valori ale temperaturii medii anuale. Cu toate acestea, la nivel local, recordurile asociate fenomenelor meteorologice extreme nu au înregistrat modificări semnificative.

O caracteristică importantă a regimului pluviometric multianual, este aceea că, se întâlnesc mari variaţii neperiodice, care pun în evidenţă succesiunea perioadei excedentare şi deficitare pluviometric, un exemplu în acest sens fiind cantitatea anuală de precipitaţii înregistrată la Craiova în anul 2005 de 1082,3 l/mp care este aproape de două ori mai mare decât media multianuală (574,4 l/mp), precum si cea mai mică cantitate anuală de precipitaţii înregistrată la Calafat în anul 2000 de 263,8 l/mp aproape de două ori mai mică decât media multianuală (520,5 l/mp).

Cantităţile de precipitaţii căzute au o importanţa deosebită pentru culturile agricole din Câmpia Doljului.

În cursul anului se remarcă două maxime pluviometrice, maximul pluviometric principal din lunile mai, iunie şi maximul pluviometric secundar realizat spre sfârşitul toamnei şi începutul iernii în intervalul noiembrie, decembrie.

În perioada analizată, în Dolj maximul pluviometric principal din mai-iunie are următoarele valori: la Băileşti 116.8 l/mp, la Bechet 147,2 l/mp, la Calafat 111,3 l/mp, la Craiova 141.1 l/mp.

Al doilea maxim pluviometric anual secundar are în general valori mai mici, decât cel principal, după cum urmează: la Băileşti 104,7 l/mp, la Bechet 69,5 l/mp, la Calafat 95,4 l/mp, la Craiova 109.2 l/mp.

Dar sunt frecvente situaţiile când, datorită variaţiilor mari neperiodice ale precipitaţiilor, se înregistrează valori lunare de precipitaţii mult mai mici decât minimul pluviometric anual sau absenţa totală a lor posibilă în orice lună a anului sau chiar în mai multe luni consecutive, acestea sunt perioadele de deficit de precipitaţii.

Putem exemplifica în perioada analizată după cum urmează: la Băileşti 257,4 l/mp (normala 36,1 l/mp) , la Bechet 195,0 l/mp (normala 35,9 l/mp), la Calafat 183,4 l/mp (normala 34,3 l/mp) , la Craiova 215,5 l/mp (normala 43,1 l/mp). Menţionăm că aceste cantităţi au fost înregistrate în luna august a anului 2005.

Pentru perioada 2006-2008 putem exemplifica maximele lunare astfel: 136,7 l/mp cantitate înregistrată în luna iulie a anului 2006 la Bechet, 144,6 l/mp, cantitate înregistrată în luna august a anului 2007 la Băileşti; 148,6 l/mp , cantitate înregistrată în luna august 2008 la Craiova.

Aceste fenomene sunt generatoare, uneori de pagube considerabile, mai ales când se produc în perioada de vegetaţie şi în mai mulţi ani consecutivi.

Cele mai mici cantităţi anuale de precipitaţii, din perioadele de observaţii de la fiecare staţie, s-au înregistrat în ani diferiţi şi au fost cuprinse între 200 şi 300 l/mp.

Cele mai mici cantităţi anuale de precipitaţii, din perioada analizată au fost înregistrate în anul 2000, după cum urmează:

Staţia meteo	Cea mai mică cantitate (l/mp)	Anul	Abaterea negativă (l/mp)	Media multianuală (l/mp)
CRAIOVA	339,0	2000	-235,4	574,4

Pe teritoriul Craiovei cele mai mici cantităţi de precipitaţii se produc în regiunile joase, de câmpie, care sunt cele mai afectate în perioada caldă a anului, de valurile de căldură (tropicală).

Abaterea pozitivă a cantităţii medii anuale de precipitaţii faţă de normală au scos în evidenţă anii şi perioadele cu cel mai mare exces de umiditate.

Cele mai mari cantităţi anuale de precipitaţii din perioada analizată au fost înregistrate în anul 2005, după cum urmează:

Staţia meteo	Cea mai mare cantitate (l/mp)	Anul	Abaterea (l/mp)	Media multianuală (l/mp)
CRAIOVA	1082,3	2005	507,9	574,4

Astfel, analizând regimul pluviometric al anului 2005, vom constata că acesta a fost excedentar, urcând până la valori cu 50-90% mai mari decât mediile multianuale (exemplul cel mai grăitor fiind la Craiova unde, comparând cantitatea medie multianuala de precipitaţii de 574.4 l/mp cu cantitatea efectiv căzută în anul 2005 de 1080.5 l/mp) avem o depăşire de 88%.

Repartiţia temporală a acestora denotă că în lunile de vară pe fondul unor activităţi atmosferice intense la nivelul întregii zone cantităţile de precipitaţii au fost considerabil mai mari. Aşa se face că în luna iulie la Craiova au căzut cantităţi aproape triple din ploi torenţiale, iar in august de aproape 5 ori mai mari.

Numărul de zile cu precipitaţii apreciat climatic pentru zona noastră la 100 zile pe an a fost mult mai mare ajungând la 173 zile la Craiova.

De asemenea, ca urmare a instabilităţii atmosferice frontale si convective, activitatea orajoasă (descărcările electrice) a fost una cu mult mai intensă, de la cele 20-30 de zile caracteristic climatic la 40 zile la Craiova.

Având în vedere tabelele si graficele alăturate putem spune că anul 2005 a fost un an excesiv de ploios si cu unele fenomene periculoase care au afectat mai multe sfere de activitate socio-economice ale județului Dolj și implicit al municipiului Craiova.

Un alt factor de risc îl constituie încălzirea masivă din vară. Vara anului 2000 a marcat pentru Craiova, ca şi pentru toată România, caniculă pe perioade întinse de timp însoţite de secetă. Seceta a evoluat lent în primele trei luni ale anului (ianuarie, februarie, martie), marcate de precipitaţii cu mult sub normală.

Împrimăvărarea a fost timpurie încă din cursul lunii februarie, pentru ca apoi, spre sfârşitul lunii aprilie, să apară brume târzii.

Au urmat lunile de primăvară, aprilie şi mai, cu precipitaţii extrem de puţine. La sfârşitul lunii iunie, au început să apară zilele caniculare. În lunile iulie şi august, perioadele de caniculă prelungite, s-au succedat cu scurte intervale de timp, în care vremea s-a răcit uşor faţă de zilele precedente cu caniculă.

În luna iunie 2000 s-au înregistrat trei perioade de caniculă în care ITU a depăşit pragul de 80 unităţi. Aceste perioade au fost: 4-10 iunie (în care canicula s-a manifestat, mai ales în sudul județului), 13-16 iunie şi 21-25 iunie. Cea mai mare maximă a fost de 38.7 °C la Băilești în data de 23.06.2000. Numărul maxim de zile cu caniculă în luna iunie 2000 a fost de 11 zile.

Temperaturile maxime au atins şi depăşit 43°C (43.0°C la Bechet, 43.1 °C la Băileşti, 43.2 °C la Calafat).

Temperatura maximă a lunii iulie 2000 pentru Dolj, a fost cea de 43.2 °C înregistrată la data de 04.07.2000, la Calafat, care este foarte apropiată de maxima absolută lunară a lunii iulie.

Cel mai mare număr de zile cu Tmax.>=30 °C a fost de 19 înregistrat la Băileşti.

Cel mai mare număr de zile cu Tmax.>=33 °C a fost de 15 înregistrate la Bechet.

Cel mai mare număr de zile cu Tmax.>=35 °C a fost de 12 înregistrate la Calafat şi Bechet.

Cel mai mare număr de zile cu Tmax>= 40 °C a fost 5 înregistrate la Bechet.

În luna iulie 2000, seceta a fost deosebit de intensă pe intervale lungi de timp.

Cel mai mare număr de zile cu Tmax.>=33 °C a fost de 20 înregistrate la Băileşti.

Cel mai mare număr de zile cu Tmax.>=35 °C a fost de 14 înregistrate la Băileşti.

Cel mai mare număr de zile cu Tmax.>=40 °C a fost de 1 înregistrată la Băileşti,Calafat si Bechet.

Principala cauză a acestor fenomene de încălzire puternică a vremii în anotimpul de iarnă este circulaţia atmosferică. La aceasta se adaugă interacţiunea cu relieful şi desigur şi radiaţia solară care în zilele senine, chiar şi iarna, contribuie la producerea unor temperaturi maxime excepţionale şi la încălzirea masei de aer pe continent.

Principalul risc climatic este legat de împrimăvărarea timpurie deoarece se produce şi pornirea în dezvoltare a vegetaţiei încă din cursul lunilor de iarnă şi compromiterea sau distrugerea într-o proporţie mare a culturilor sau livezilor datorită brumelor târzii care survin în aprilie.

Fenomenele de risc sunt grupate pe sezoane caracteristice astfel:

- fenomene climatice de iarnă (răciri masive, inversiuni de temperatură, valuri de căldură din timpul iernii care produc inundaţii, viscolul, stratul de zăpadă, depuneri de gheaţă adesea asociate cu ceaţă, burniţă, ploaie, nebulozitate mare, dar şi cu temperaturi coborâte, cu impact asupra cablurilor aeriene etc);
- fenomene climatice de risc din perioada caldă a anului(valurile de căldură şi singularităţile termice pozitive, încălziri masive >=40 °C , ploile torenţiale, grindina etc.).
- fenomene climatice de risc posibile în tot anul (fenomene de uscăciune şi secetă, exces de umiditate, aridizare etc.).

În luna iulie a anului 2007, s-a emis primul cod roșu de caniculă, în perioada respectivă am avut 10 zile consecutive cu temperaturi care nu au coborat sub 35°C (15-25 iulie). Temperaturile maxime au fost înregistrate in data de 24 iulie 2007 în județul Dolj, la stațiile Calafat (44.3°C), Bechet (44.2°C), Băilești (44,0°C).

Vara anului 2012 a fost una dintre cele mai caldurose, cu 16 zile consecutive cu temperaturi care nu au coborat sub 35°C (1-16 iulie). Pe parcursul lunii iulie au fost mai multe valuri de căldură, cu nopti tropicale si recorduri termice, culminând cu temperatura maximă de 43.5°C la Giurgiu. În județul Dolj cele mai ridicate temperaturi au fost întegistrate la stațiile Calafat (41.6°C), Bechet (40.7°C) si Băilești (40.5°C)

În anul 2024, Romania a avut parte de unul dintre cele mai lungi valuri de caniculă din istorie cu zile consecutive in care regimul termic nu a coborăt sub 35°C. Temperatura maximă a fost de 39.5°C, înregistrată la Calafat si Roșiorii de Vede.

Parametrii meteorologici înregistrați în anul 2021

Temperatura aerului – maxima şi minima absolută (°C)

Staţia de observaţie	Maxima absolută anuală	Data înregistrării	Minima absolută anuală	Data înregistrării
Craiova	38.0	02.VIII.2021	-10.7	13.II.2021

Temperatura aerului – media lunară şi anuală (°C)

Staţia de observaţie	Media lunară												Media anuală
	I	II	III	IV	V	VI	VII	VIII	IX	X	XI	XII	
Craiova	1.9	3.3	5.1	9.1	16.5	21.1	25.7	24.5	18.3	10.1	7.6	2.4	12.1

Precipitaţii atmosferice – cantitatea lunară şi anuală (mm)

Staţia de observaţie	Cantitatea lunară												Cantitatea anuală
	I	II	III	IV	V	VI	VII	VIII	IX	X	XI	XII	
Craiova	81.1	12.8	64.9	30.2	65.1	92.1	17.4	12.3	5.8	75.0	21.9	66.2	544.8

Precipitaţii atmosferice – cantitatea maximă lunară şi anuală în 24h (mm)

Staţia de observaţie	Cantitatea lunară												Cantitatea maximă anuală în 24h
	I	II	III	IV	V	VI	VII	VIII	IX	X	XI	XII	
Craiova	18.7	5.1	19.1	6.4	14.5	40.0	15.7	5.0	5.4	24.4	8.9	21.0	40.0

Fenomene meteorologice periculoase - ceaţă

Staţia de observaţie	Numărul zilelor cu fenomene											
	I	II	III	IV	V	VI	VII	VIII	IX	X	XI	XII
Craiova	4	9	1	1	2	2	0	0	0	0	6	14

Fenomene meteorologice periculoase - oraj (descărcări electrice)

Staţia de observaţie	Numărul zilelor cu fenomene											
	I	II	III	IV	V	VI	VII	VIII	IX	X	XI	XII
Craiova	0	0	0	0	6	11	4	8	1	0	0	0

Fenomene meteorologice periculoase - grindină

Staţia de observaţie	Numărul zilelor cu fenomene											
	I	II	III	IV	V	VI	VII	VIII	IX	X	XI	XII
Craiova	0	0	0	0	1	2	0	0	0	0	0	0

Fenomene meteorologice periculoase - viscol

Staţia de observaţie	Numărul zilelor cu fenomene											
	I	II	III	IV	V	VI	VII	VIII	IX	X	XI	XII
Craiova	0	0	0	0	0	0	0	0	0	0	0	0

Fenomene meteorologice periculoase - vijelie

Staţia de observaţie	Numărul zilelor cu fenomene											
	I	II	III	IV	V	VI	VII	VIII	IX	X	XI	XII
Craiova	0	0	0	0	0	3	2	0	0	0	0	0

Fenomene meteorologice periculoase - brumă

Staţia de observaţie	Numărul zilelor cu fenomene											
	I	II	III	IV	V	VI	VII	VIII	IX	X	XI	XII
Craiova	12	7	9	3	0	0	0	0	0	2	7	8

Fenomene meteorologice periculoase - polei

Staţia de observaţie	Numărul zilelor cu fenomene											
	I	II	III	IV	V	VI	VII	VIII	IX	X	XI	XII
Craiova	0	0	0	0	0	0	0	0	0	0	0	1

Fenomene meteorologice periculoase - chiciură

Staţia de observaţie	Numărul zilelor cu fenomene											
	I	II	III	IV	V	VI	VII	VIII	IX	X	XI	XII
Craiova	1	1	0	0	0	0	0	0	0	0	0	0

Parametrii meteorologici înregistraţi în anul 2022

Temperatura aerului – maxima şi minima absolută (°C)

Staţia de observaţie	Maxima absolută anuală	Data înregistrării	Minima absolută anuală	Data înregistrării
Craiova	39.3	24.VII.2022	-10.6	25.I.2022

Recoduri climatologice:
Staţia meteorologicã Craiova:
Temperatura aerului - maxima absolută (°C) = 42.6°C/24.VII.2007
Temperatura aerului - minimă absolută (°C) = -30.5°C/25.I.1942

Temperatura aerului – media lunară şi anuală (°C)

Staţia de observaţie	Media lunară												Media anuală
	I	II	III	IV	V	VI	VII	VIII	IX	X	XI	XII	
Craiova	1.7	4.6	4.6	11.1	18.0	23.1	25.1	24.5	17.1	13.8	8.9	2.7	12.9

Precipitaţii atmosferice – cantitatea lunară şi anuală (mm)

Staţia de observaţie	Cantitatea lunară												Cantitatea anuală
	I	II	III	IV	V	VI	VII	VIII	IX	X	XI	XII	
Craiova	12.5	7.6	9.3	53.3	76.4	27.5	35.4	64.2	106.8	2.6	44.3	29.8	469.7

Precipitaţii atmosferice – cantitatea maximă lunară şi anuală în 24h (mm)

Staţia de observaţie	Cantitatea lunară												Cantitatea maximă anuală în 24h
	I	II	III	IV	V	VI	VII	VIII	IX	X	XI	XII	
Craiova	6.9	2.2	2.9	17.4	31.8	19.6	10.7	17.5	35.6	2.1	24.0	9.7	25.6/27.IX.2022

Fenomene meteorologice periculoase - ceaţă

Staţia de observaţie	Numărul zilelor cu fenomene											
	I	II	III	IV	V	VI	VII	VIII	IX	X	XI	XII
Craiova	2	3	2	1	1	2	0	1	1	0	6	11

Fenomene meteorologice periculoase - oraj (descărcări electrice)

Staţia de observaţie	Numărul zilelor cu fenomene											
	I	II	III	IV	V	VI	VII	VIII	IX	X	XI	XII
Craiova	0	0	0	3	12	9	13	15	6	1	0	0

Fenomene meteorologice periculoase - grindină

Staţia de observaţie	Numărul zilelor cu fenomene											
	I	II	III	IV	V	VI	VII	VIII	IX	X	XI	XII
Craiova	0	0	0	1	1	0	1	0	1	0	0	0

Fenomene meteorologice periculoase - viscol

Staţia de observaţie	Numărul zilelor cu fenomene											
	I	II	III	IV	V	VI	VII	VIII	IX	X	XI	XII
Craiova	0	0	0	0	0	0	0	0	0	0	0	0

Fenomene meteorologice periculoase - vijelie

Staţia de observaţie	Numărul zilelor cu fenomene											
	I	II	III	IV	V	VI	VII	VIII	IX	X	XI	XII
Craiova	0	0	0	1	5	1	5	2	0	0	0	0

Fenomene meteorologice periculoase - brumă

Staţia de observaţie	Numărul zilelor cu fenomene											
	I	II	III	IV	V	VI	VII	VIII	IX	X	XI	XII
Craiova	18	11	12	3	0	0	0	0	0	0	3	12

Fenomene meteorologice periculoase - polei

Staţia de observaţie	Numărul zilelor cu fenomene											
	I	II	III	IV	V	VI	VII	VIII	IX	X	XI	XII
Craiova	4	0	0	0	0	0	0	0	0	0	0	0

Parametrii meteorologici înregistrați în anul 2023

Localizarea acestui județ în sud-vestul României, îl situează într-o zonă cu climat temperat-continental cu influențe mediteraneene specifice zonei de câmpie, care se resimt în regimul apelor şi în vegetaţie (Clima României, 2008). Clima acestui județ este caracterizată de veri foarte calde și ierni moderate, iar poziţia şi caracterul depresionar al terenului pe care îl ocupă, în apropiere de curbura lanţului muntos carpatic, determină, valori termice anuale care variază între aproximativ 11,5°C și 12,5°C.

Cantitatea totală de precipitații (mm), lunară și anuală, înregistrată în anul 2023

Stația meteorologică	Lunile												Anuala
	I	II	III	IV	V	VI	VII	VIII	IX	X	XI	XII	
Craiova	95,3	23,2	24,7	42,5	52,4	116,2	55,8	29,2	22,0	6,6	95,6	11,9	575,4

Cantitatea maximă de precipitații (mm) cazută în 24h, lunară și anuală, înregistrată în anul 2023

Stația meteorologică		Lunile												Anuala
		I	II	III	IV	V	VI	VII	VII I	IX	X	XI	XII	
Craiova	Maxima	29	11	6,	15	10,	27,	20,	15,	11,	5,7	21,	6,8	29,7
	Data de producere	11	5	22	4	9	17	22	6	17	28	26	7	I

Cantitatea totală de precipitații (mm), lunară și anuală, medie multianuală (1991 – 2020)

Stația meteorologică	Lunile												Anuala
	I	II	III	IV	V	VI	VII	VIII	IX	X	XI	XII	
Craiova	42,5	33,9	45,9	48,8	67,6	74,5	73,3	47,5	52,5	51,9	48,4	50,2	53,1

Cantitatea maximă absolută de precipitații (mm) cazută în 24h, lunară și anuală

Stația meteorologică		Lunile												Anuala
		I	II	III	IV	V	VI	VII	VIII	IX	X	XI	XII	
Craiova	Maxima	51,1	38,1	44,8	77,6	60,0	72,6	84,8	85,0	81,0	54,4	64,8	53,8	85,0
	Data de producere	26/2012	03/1954	04/2016	13/2003	27/1990	23/1976	27/1972	29/1927	06/1968	05/2008	24/1912	04/2010	29.08.1927

Temperatura medie a aerului (°C), lunară și anuală, înregistrată în anul 2023

Stația meteorologică	Lunile												Anuala
	I	II	III	IV	V	VI	VII	VIII	IX	X	XI	XII	
Craiova	4,2	3,2	8,0	10,3	15,9	20,3	25,1	25,5	21,6	16,3	7,9	4,4	13,6

Temperatura maximă a aerului (°C), lunară și anuală, înregistrată la stațiile meteorologice în anul 2023

Stația meteorologică		Lunile												Anuala
		I	II	III	IV	V	VI	VII	VIII	IX	X	XI	XII	
Craiova	Maxima	19,8	21,0	19,8	22,2	27,4	34,5	36,7	37,8	33,0	30,3	20,5	17,9	37,8
	Data de producere	18	26	31	30	31	23	13	4	23	21	6	26	VIII

Temperatura minimă a aerului (°C), lunară și anuală, înregistrată la stațiile meteorologice în anul 2023

Stația meteorologică		Lunile												Anuala
		I	II	III	IV	V	VI	VII	VIII	IX	X	XI	XII	
Craiova	Maxima	-1,7	-12,6	-2,1	0,2	6,8	11,1	11,4	12,6	11,4	3,4	-3,2	-2,4	-12,6
	Data de producere	29	11	30	7	10	29	28	11	29	17	30	17	II

Temperatura maximă absolută a aerului (°C), lunară și anuală, înregistrată la stațiile meteorologice

Stația meteorologică		Lunile												Anuala
		I	II	III	IV	V	VI	VII	VIII	IX	X	XI	XII	
Craiova	Maxima	20,4	23,3	29,0	31,8	35,3	38,8	42,6	41,0	40,1	34,4	25,6	19,5	42,6
	Data de producere	29/2002	11/1899	24/1947	10/1985	27/1950	09/2017	24/2007	10/1922	08/1946	01/1932	10/2010	12/1915	24.07.2007

Temperatura minimă absolută a aerului (°C), lunară și anuală, înregistrată la stațiile meteorologice

Stația meteorologică		Lunile												Anuala
		I	II	III	IV	V	VI	VII	VIII	IX	X	XI	XII	
Craiova	Maxima	-30,5	-27,6	-21,0	-5,5	-2,0	1,5	6,7	6,4	-3,0	-9,0	-16,5	-26,0	-30,5
	Data de producere	25/1942	06/1954	04/1929	17/1913; 03/1994	6/1938	21/1978	23/1978	29/1981	28/1906	31/1920	26/1965	14/1902	25.01.1942

Numărul de zile cu fenomene, lunar și anual, înregistrat la stația meteorologică Craiova, în anul 2023

Luna	**Aversă de ploaie**	**Vijelie**	**Oraj**	**Brumă**	**Polei**	**Ceață**
I	1	–	–	7	0	7
II	0	0	0	–	–	1
III	6	0	1	9	0	2
IV	12	0	2	0	0	0
V	17	2	6	0	0	0
VI	13	2	7	0	0	0
VII	9	4	8	0	0	0
VIII	7	0	5	0	0	0
IX	3	0	1	0	0	1
X	4	0	0	3	0	1
XI	8	0	0	9	0	0
XII	1	0	0	12	0	10
Anuala	81	8	30	40	0	22

Parametrii meteorologici înregistrați în anul 2024

Temperatura aerului – maxima şi minima absolută (°C)

Staţia de observaţie	Maxima absolută anuală	Data înregistrării	Minima absolută anuală	Data înregistrării
Craiova	-999.0	-	-999.0	-

Temperatura aerului – media lunară şi anuală (°C)

Staţia de observaţie	Media lunară												Media anuală
	I	II	III	IV	V	VI	VII	VIII	IX	X	XI	XII	
Craiova	1.2	8.3	9.2	15.3	16.9	25.4	27.4	26.9	20.2	13.5	4.9	3.6	14.4

Precipitaţii atmosferice – cantitatea lunară şi anuală (mm)

Staţia de observaţie	Cantitatea lunară												Cantitatea anuală
	I	II	III	IV	V	VI	VII	VIII	IX	X	XI	XII	
Craiova	19.5	11.9	15.9	36.1	31.9	47.8	18.2	11.6	11.2	9.4	9.0	29.9	358.0

Precipitaţii atmosferice – cantitatea maximă lunară şi anuală în 24h (mm)

Staţia de observaţie	Cantitatea lunară												Cantitatea maximă anuală în 24h
	I	II	III	IV	V	VI	VII	VIII	IX	X	XI	XII	
Craiova	6.7	3.7	6.3	10.0	8.4	30.2	7.7	8.2	11.2	9.4	9.0	29.9	30.2/13.VI.2024

Fenomene meteorologice periculoase - ceaţă

Staţia de observaţie	Numărul zilelor cu fenomene											
	I	II	III	IV	V	VI	VII	VIII	IX	X	XI	XII
Craiova	12	2	3	0	0	0	2	0	1	0	8	13

Fenomene meteorologice periculoase - oraj (descărcări electrice)

Staţia de observaţie	Numărul zilelor cu fenomene											
	I	II	III	IV	V	VI	VII	VIII	IX	X	XI	XII
Craiova	0	0	0	1	5	5	11	4	1	0	0	0

Fenomene meteorologice periculoase - grindină

Staţia de observaţie	Numărul zilelor cu fenomene											
	I	II	III	IV	V	VI	VII	VIII	IX	X	XI	XII
Craiova	0	0	0	0	0	1	0	0	0	0	0	0

Fenomene meteorologice periculoase - viscol

Staţia de observaţie	Numărul zilelor cu fenomene											
	I	II	III	IV	V	VI	VII	VIII	IX	X	XI	XII
Craiova	0	0	0	0	0	0	0	0	0	0	0	0

Fenomene meteorologice periculoase - vijelie

Staţia de observaţie	Numărul zilelor cu fenomene											
	I	II	III	IV	V	VI	VII	VIII	IX	X	XI	XII
Craiova	0	0	1	0	1	2	4	3	0	0	0	0

Fenomene meteorologice periculoase - brumă

Staţia de observaţie	Numărul zilelor cu fenomene											
	I	II	III	IV	V	VI	VII	VIII	IX	X	XI	XII
Craiova	22	9	4	0	0	0	0	0	0	0	11	11

Fenomene meteorologice periculoase - polei

Staţia de observaţie	Numărul zilelor cu fenomene											
	I	II	III	IV	V	VI	VII	VIII	IX	X	XI	XII
Craiova	3	0	0	0	0	0	0	0	0	0	0	0

Fenomene meteorologice periculoase - chiciură

Staţia de observaţie	Numărul zilelor cu fenomene											
	I	II	III	IV	V	VI	VII	VIII	IX	X	XI	XII
Craiova	5	0	0	0	0	0	0	0	0	0	2	2

Parametrii meteorologici înregistrați în anul 2025

Temperatura aerului - maxima și minima absolută (°C)

Stația de observație	Maxima absolută anuală	Data înregistrării	Minima absolută anuală	Data înregistrării
Craiova	41.3	26.VII.2025	-10.9	19.II.2025

RECORDURI CLIMATOLOGICE:

Stația meteorologică Craiova:

- Temperatura aerului - maxima absolută (°C) = 42.6°C/24.VII.2007
- Temperatura aerului - minimă absolută (°C) = -30.5°C/25.I.1942

Temperatura aerului - media lunară și anuală (°C)

Stația de observație	Media lunară												Media anuală
	I	II	III	IV	V	VI	VII	VIII	IX	X	XI	XII	
Craiova	3.1	-0.7	10.0	12.6	15.7	24.5	26.0	24.6	20.6	11.1	7.6	2.7	13.2

Precipitații atmosferice - cantitatea lunară și anuală (mm)

Stația de observație	Cantitatea lunară												Cantitatea anuală
	I	II	III	IV	V	VI	VII	VIII	IX	X	XI	XII	
Craiova	2.443	5.803	41.326	18.593	66.135	23.457	37.441	11.472	13.488	141.051	101.337	29.361	491.907

Precipitații atmosferice - cantitatea maximă lunară și anuală în 24h (mm)

Stația de observație	Cantitatea maximă lunară în 24h												Cantitatea maximă anuală în 24h
	I	II	III	IV	V	VI	VII	VIII	IX	X	XI	XII	
Craiova	1.313	2.879	11.014	13.515	18.812	15.497	25.159	3.605	6.250	47.293	30.163	17.758	47.293/03.X.2025

RECORDURI CLIMATOLOGICE:

Stația meteorologică Craiova:

- Precipitații atmosferice - cantitateamaximă lunară (mm) = 238.3mm/X.1972
- Precipitații atmosferice - cantitateamaximă în 24h (mm) = 84.8mm/27.VII.1972

Fenomene meteorologice periculoase - ceață

Stația de observație	Numărul zilelor cu fenomene											
	I	II	III	IV	V	VI	VII	VIII	IX	X	XI	XII
Craiova	7	7	6	0	2	2	0	0	1	4	17	20

Fenomene meteorologice periculoase - oraj (descărcări electrice)

Stația de observație	Numărul zilelor cu fenomene											
	I	II	III	IV	V	VI	VII	VIII	IX	X	XI	XII
Craiova	0	0	0	2	6	2	5	4	0	0	1	0

Fenomene meteorologice periculoase - grindină

Stația de observație	Numărul zilelor cu fenomene											
	I	II	III	IV	V	VI	VII	VIII	IX	X	XI	XII
Craiova	0	0	0	0	0	0	0	0	0	0	0	0

Fenomene meteorologice periculoase - viscol

Stația de observație	Numărul zilelor cu fenomene											
	I	II	III	IV	V	VI	VII	VIII	IX	X	XI	XII
Craiova	0	0	0	0	0	0	0	0	0	0	0	0

Fenomene meteorologice periculoase - vijelie

Stația de observație	Numărul zilelor cu fenomene											
	I	II	III	IV	V	VI	VII	VIII	IX	X	XI	XII
Craiova	0	0	0	1	3	1	4	1	0	1	0	0

Fenomene meteorologice periculoase - brumă

Stația de observație	Numărul zilelor cu fenomene											
	I	II	III	IV	V	VI	VII	VIII	IX	X	XI	XII
Craiova	22	16	6	3	0	0	0	0	0	1	2	7

Fenomene meteorologice periculoase - polei

Stația de observație	Numărul zilelor cu fenomene											
	I	II	III	IV	V	VI	VII	VIII	IX	X	XI	XII
Craiova	0	2	0	0	0	0	0	0	0	0	0	0

Fenomene meteorologice periculoase - chiciură

Stația de observație	Numărul zilelor cu fenomene											
	I	II	III	IV	V	VI	VII	VIII	IX	X	XI	XII
Craiova	0	0	0	0	0	0	0	0	0	0	0	2

Secţiunea 3 - Reţea hidrografică

Situaţia reţelei hidrografice este prezentată în **Anexa nr.4.**

Secţiunea 4 - Populaţie

4.1. Total populaţie: În conformitate cu datele furnizate de Direcţia Judeţeană de Statistică Dolj, la 1 iulie 2025 populaţia municipiului Craiova (după domiciliu) a fost de 279544 de persoane.

Repartiţia populaţiei după domiciliu, densitatea populației și caracteristici demografice ale populaţiei la nivelul municipiului Craiova sunt prezentate în **Anexa nr.5.**

Secţiunea 5 - Căi de transport

5.1.Infrastructura

Reţea de străzi şi alei – ***417978,97 ml***

Reţea de căi ferate – ***94 km***, Craiova fiind principalul nod feroviar în regiunea Oltenia.

Aeroportul Internaţional Craiova.

5.2. Căi rutiere

Infrastructura rutieră a municipiului Craiova constă din:

- Alei: sunt 242 în lungime totală de 53198,98 ml
- Străzi: sunt 628 (inclus bulevarde) în lungime totală de 364780 ml
- Parcări: sunt 465 în suprafaţă totală de 265586,57 mp
- Pod rutier: sunt 17 în lungime totală de 613,4 ml
- Pod C.F.: sunt 3 în lungime totală de 62,2 ml
- Pod pietonal: este 1 în lungime de 20 ml
- Pod tramvai: este 1 în lungime de 140 ml

Craiova este traversată de doua coridoare pan-europene: Coridorul multimodal IV (Berlin-Nürnberg-Praga-Budapesta-Bucuresti-Constanta-Salonic-Istanbul) și Coridorul VII (Dunărea).

Situaţia drumurilor naționale la nivelul municipiului Craiova este prezentată în **Anexa nr. 6a.**

Situația detaliată a aleilor, străzilor și podurilor din municipiul Craiova este prezentată în **Anexa nr. 6b.**

5.3. Căi feroviare

Total	**94 km**
din care:	
Electrificate (duble)	11 km
Neelectrificate (simple)	83 km

Noduri feroviare Craiova:

- Craiova – Radomiru - Grozăveşti (OT);
- Craiova – Filiaşi - Gura Motrului (MH);
- Craiova-Robăneşti - Spineni (OT);
- Craiova-Golenţi - Racord Golenţi - Pod Vidin.

Triaje de cale ferată: Craiova - capacitate de triere/24 h = 3600 vagoane.

Situaţia reţelei de cale ferată care tranzitează municipiul Craiova este prezentată în **Anexa nr. 7.**

5.4. Căi navigabile

Nu există.

5.5. Rute aeriene

1. Aeroportul Internaţional Craiova:

- Capacitatea si clasa aeroportului: 2 mii pasageri, aeroport categoria D (Conform OMTI nr. 534/2025 , cu un volum anual de pasageri mai mic de 1 milion).

- Trafic mediu anual:
  - numărul mediu de pasageri pentru anul 2021 a fost de 191.510;
  - numărul mediu de pasageri pentru anul 2022 a fost de 476.613;
  - numărul mediu de pasageri pentru anul 2023 a fost de 597.990;
  - numărul mediu de pasageri pentru anul 2024 a fost de 425.000;
  - numărul mediu de pasageri pentru anul 2025 a fost de 579.000.
- rutele de zbor pentru anul 2025:

Curse regulate:
- Italia: Milano Bergamo, Bologna, Roma, Bari, Napoli;
- Spania: Madrid, Barcelona;
- Anglia: Londra Luton, Birmingham;
- Belgia: Bruxelles, Charleroi;
- Grecia: Atena;
- Germania: Dortmund, Memmingen;
- Franța: Paris Beauvais;
- Turcia: Istanbul.

2. Aeroclubul Teritorial Craiova – şoseaua Craiova – Calafat, km. 4,5 este administratorul aerodromului BALTA-VERDE Craiova (punct de referinţă: 44º17’12’’N 23º47’26’’E; direcţie şi distanţă faţă de oraş 4,5 km. S de centrul oraşului Craiova).

5.6. Reţele de conducte magistrale

Conducta magistrală de transport gaze naturale Ø 20", constând în 3 fire paralele, care străbate nordul judeţului Dolj, cu intrare la Filiaşi, până la Craiova.

Zona de nord-est a municipiului Craiova, precum şi zonele adiacente situate pe teritoriul administrativ al comunelor Şimnicu de Sus, Mischii, Gherceşti, Pieleşti şi Cârcea sunt subtraversate de reţeaua de conducte de transport gaze naturale aferentă depozitului subteran pentru înmagazinarea gazelor naturale aparţinând S.N.G.N. ROMGAZ S.A.

Conducta magistrală de transport ţiţei Ø 10¾" Gherceşti - Icoana - Cartojani - Ploieşti, 17 km fiind în judeţul Dolj.

Zona de nord-vest a judeţului este subtraversată de o reţea de conducte de transport a ţiţeiului brut exploatat de pe platformele de extracţie Brădeşti şi Vârteju de către S.C. OMV PETROM S.A. - Zona de Producţie II Oltenia.

Conducte termoficare corespunzătoare celor două termocentrale din judeţ, situate în Işalniţa, respectiv Craiova.

Conducta de apă Izvarna - Craiova (Şimnic) în lungime de 117 km, compusă din tuburi de beton armat precomprimat (PREMO) cu diametrul de 1000 mm.

Conducte locale:

- conducta ţiţei Ø 10¾" Vârteju - Rădineşti, 9 km în judeţul Dolj;
- conducta gazolină Ø 4" Craiova - Iancu Jianu, 15 km în judeţul Dolj.

Secţiunea 6 - Dezvoltare economică

La nivelul municipiului Craiova activitatea economico - socială se axează pe următoarele domenii:

Industria de automotive (autovehicule şi componente auto) - concernul american Ford a atras instalarea în zonă a unui număr important de furnizori de componente pentru producătorul auto (scaune, elemente de caroserie, componente din plastic, sisteme de exterior, sisteme de evacuare, şuruburi, furtunuri).

Industria energetică - s-a dezvoltat în jurul Societații Complexului Energetic Oltenia S.A. – Sucursala Electrocentrale Işalniţa, a treia ca mărime din România şi a Termocentralei Craiova II, ambele putând asigura 7-10% din necesarul de consum de energie electrică al României, precum şi pe cel de energie termică al municipiului Craiova, funcţionând pe bază de lignit, care este transportat de la minele din Bazinul Oltenia.

Alimentarea cu energia electrică pentru întreaga zonă de sud-vest a ţării este asigurată de compania DISTRIBUȚIE ENERGIE OLTENIA S.A., care are sediul în municipiul Craiova, str. Calea Severinului, nr. 97.

Industria textilă şi a confecţiilor - majoritatea companiilor locale lucrează în sistem lohn, exclusiv pentru export, dar domeniul a atras şi investitori străini, un exemplu fiind fabrica de textile – EUROPOPTEX din municipiul Craiova.

Industria alimentară - reprezintă un sector important al economiei din județul Dolj, fiind strâns legată de potențialul agricol al zonei. Câmpia Olteniei oferă condiții favorabile pentru cultivarea cerealelor, legumelor și plantelor tehnice, ceea ce a permis dezvoltarea unor unitați de procesare alimentară. Industria alimentară din județul Dolj include activități de prelucrare a materiilor prime agricole, precum: morărit și panificație, producția uliurilor vegetale, procesarea cărnii și a produselor lactate, fabricarea băuturilor și a altor produse alimentare.

Industria de echipamente electrice – este, de asemenea, o ramură tradiţională a industriei doljene, fiind realizate mai ales motoare, generatoare şi transformatoare electrice şi maşini electrice rotative.

Alte ramuri cu potenţial ridicat de dezvoltare la nivel local, dar care încă reunesc un număr relativ restrâns de companii, sunt cea de prelucrare a maselor plastice (cu precădere tâmplărie PVC), cea de construcţii metalice (hale metalice, diverse articole din metale), cea de maşini şi echipamente (maşini şi utilaje pentru industria metalurgică), precum şi cea de materiale de construcţii (prefabricate din beton).

În Craiova mai funcţionează companii din domeniul construcţiilor civile şi industriale, drumurilor şi podurilor, al instalaţiilor electro-mecanice, al instalaţiilor de securitate, al automatizărilor etc., la care se adaugă activităţi conexe precum închirierea de utilaje de construcţii, de proiectare în construcţii, de reparaţii echipamente, precum şi de producere de agregate minerale, betoane şi mortare, confecţii metalice şi mobilă.

În ***mediul urban*** existau 78,6% dintre agenţii economici, localizaţi în principal în municipiul Craiova (85%), iar în ***mediul rural*** ponderea acestora era de 15%.

Majoritatea agenţilor economici fiinţează în mediul urban, regiile autonome chiar în exclusivitate.

Situaţia agenţilor economici activi, pe forme juridice şi medii, se prezintă astfel:

-număr-

Forma juridică	Total	Mediul urban	din care:							Mediul rural
			Craiova	Băileşti	Calafat	Bechet	Dăbuleni	Filiaşi	Segarcea	
TOTAL	66.000	52.800	45.000	1.200	1.000	300	700	1.200	600	13.200
S.A.	500	420	380	10	12	2	5	6	5	80
S.R.L.	63.500	50.800	43.800	1.150	950	290	680	1.150	580	12.700
S.N.C.	800	650	600	20	15	3	5	5	2	150
S.C.S.	50	40	35	2	1	-	1	1	-	10
R.A.	10	10	10	-	-	-	-	-	-	-
O.C. / alte forme	1.140	880	775	18	22	5	9	38	13	260

Legendă:

S.A. - societăţi pe acţiuni;

S.R.L**. -** societate cu răspundere limitată;

S.N.C. - societate în nume colectiv;

S.C.S**. -** societate în comandită simplă;

R.A.- regii autonome.

6.1. Zone industrializate/ramuri

În cadrul municipiului Craiova se disting două mari platforme industriale: platforma de vest (S.C. ELECTROCENTRALE CRAIOVA S.A., OLTENIA BUSINESS CENTER, S.C. HEINEKEN ROMÂNIA SA – Punct de lucru Craiova, etc.) şi platforma de est (FORD S.A., S.C.MAT S.A., POPECI UTILAJ GREU, S.C. Avioane S.A., S.C. ARABESQUE S.A. etc.).

Întreprinderile active, după *clasa de mărime* sunt apreciate prin prisma numărului de salariaţi şi marea majoritate a unităţilor se înscriu în categoria micro şi mici (92,6% în anul 2013 la fel ca în anul 2009), întreprinderile medii şi mari având o pondere redusă, respectiv 7,4% din totalul unităţilor active în anul 2013, la fel ca în anul 2009.

În cadrul industriei prelucrătoare, ponderea o deţine fabricarea articolelor de îmbrăcăminte, fabricarea autovehiculelor de transport rutier, a remorcilor şi semiremorcilor, industria alimentară, industria construcţiilor metalice şi a produselor din metal, fabricarea echipamentelor electrice, fabricarea produselor din cauciuc şi mase plastice, tăbăcirea şi finisarea pieilor; fabricarea articolelor de voiaj şi marochinărie, a harnaşamentelor şi încălţămintei, repararea, întreţinerea şi instalarea maşinilor şi echipamentelor, fabricarea altor produse din minerale nemetalice.

6.2. Depozite/rezervoare, capacităţi de stocare

1. S.C. OMV PETROM S.A. - Zona de Producţie II Oltenia

a. Depozit Ţiţei Vârteju (com. Tălpaş, la limita cu jud. Gorj şi Vâlcea):

- 1 rezervor x 500 m^3, pentru ţiţeiul curat destinat livrării;
- 2 rezervoare x 1.000 m^3, utilizate ca separatoare, pentru separarea ţiţeiului de extracţie de apa sărată;
- 5 rezervoare, din care 2 x 3.500 m^3 (prevăzute pentru casare), 1 x 1.000 m^3 şi 2 x 500 m^3 (defecte), pentru colectarea apei sărate;
- 1 rezervor decantor x 48 m^3, pentru stocarea metanolului;
- 1 rezervor decantor x 90 m^3;
- 1 colector şlam petrolier x 40 m^3;

b. Depozit Ţiţei Gherceşti (com. Tălpaş, în partea de nord-vest a mun. Craiova):

- 1 rezervor x 1.000 m^3, pt. ţiţeiul curat destinat livrării;
- 1 rezervoare x 2.000 m^3, utilizat ca separator, pentru separarea ţiţeiului de extracţie de apa sărată;
- 3 rezervoare, din care 1 x 1.000 m^3 (prevăzut pentru casare) şi 1 x 500 m^3, pentru colectarea apei sărate;
- 1 rezervor decantor x 250 m^3;

c. Parcurile 1 - 5 Brădeşti:

- capacităţi de stocare temporară şi tratare primară (separare bifazică: ţiţei/apă sărată, respectiv separare trifazică: solid/lichid/gaz) a ţiţeiului extras din zăcământ, înainte de transferul către depozitele Gherceşti sau Vârteju.

Stocarea ţiţeiului extras şi prelucrat se face în condiţii normale de temperatură şi presiune, în rezervoare cu capac fix, cantitatea totală deţinută fiind livrată periodic transportatorului (S.C. CONPET S.A. Ploieşti), conform unui grafic anterior stabilit.

2. S.C. CONPET S.A. - Staţia Automatizată de Pompare a Ţiţeiului Gherceşti
Profilul de activitate: transport prin conducte al ţiţeiului.
Rezervoare pentru stocarea carburanţilor:

- ţiţei: 1 rezervor x 5.146 m^3.

3. S.N.G.N. ROMGAZ S.A. Mediaş - Atelierul de Înmagazinare Craiova
Profilul de activitate: depozitarea în subteran a gazelor naturale.

Câmpul gazeifer în care gazul natural se stochează în subteran este situat în imediata apropiere a municipiului Craiova, pe direcţia N-NE, fiind amplasat pe teritoriul administrativ al comunelor Gherceşti, Coşoveni, Şimnicu de Sus, Pieleşti şi Mischii. Depozitul subteran de înmagazinare a gazelor naturale se întinde pe o suprafaţă de 66,64 km^2, fiind situat la o adâncime de cca. 300 m. Presiunea maximă de injecţie este de 24 bar, injecţia şi extracţia gazelor naturale în/din zăcământ făcându-se prin intermediul a 83 de sonde, grupate în 5 grupuri de sonde, care deservesc o staţie centrală de uscare şi livrare. Capacitatea totală de stocare a zăcământului subteran este de 105.000 tone. În localitatea Ghercești se depozitează 23 tone gaz natural.

4. S.C. ROMPETROL DOWNSTREAM S.R.L. - Depozit RPD Craiova (com. Almăj)
Profilul de activitate: comercializarea produselor petroliere.
Rezervoare pentru stocarea carburanţilor:

- benzină: 4.000 m^3 (2 rezervoare x 2.000 m^3);
- motorină: 8.000 m^3 (1 rezervor x 5.000 m^3, 1 rezervor x 3.000 m^3).

5. S.C. OMV PETROM S.A. - Depozit Omv Petrom Işalniţa
Profilul de activitate: comercializarea produselor petroliere.
Rezervoare pentru stocarea carburanţilor:

- benzină: 4.000 m^3 (2 rezervoare x 2.000 m^3);
- motorină: 7.000 m^3 (2 rezervoare x 2.000 m^3, 1 rezervor x 3.000 m^3).

6. S.C. OSCAR DOWNSTREAM S.R.L. - Punct de lucru Craiova

Profilul de activitate: comercializarea produselor petroliere.
Rezervoare pentru stocarea carburanţilor:

- motorină: 3.000 m^3 (2 rezervoare x 1.000 m^3, 2 rezervoare x 500 m^3).

7. COMPLEXUL ENERGETIC OLTENIA S.A. - Sucursala Electrocentrale Craiova II
Profilul de activitate: producerea şi furnizarea energiei electrice şi termice.
Substanţele periculoase prezente pe amplasament:

- păcură: 8.500 tone (1 rezervor x 5.000 tone + 1 rezervor x 3.500 tone);
- hidrogen: 60 m^3 (3 rezervoare x 20 m^3);
- acid clorhidric: 240 m^3 (4 rezervoare x 60 m^3);
- acid sulfuric: 10 m^3 (1 rezervor x 10 m^3);
- hidroxid de sodiu: 160 m^3 (4 rezervoare x 40 m^3).
- hidrazină: 0,4 tone (2 butoaie x 0,2 tone)

8. COMPLEXUL ENERGETIC OLTENIA S.A. - Sucursala Electrocentrale Işalniţa
Profilul de activitate: producerea şi furnizarea energiei electrice.
Substanţele periculoase prezente pe amplasament:

- hidrogen: 60 m^3 (3 rezervoare x 20 m3);
- acid clorhidric: 240 m3 (4 rezervoare x 60 m3);
- acid sulfuric: 10 m3 (1 rezervor x 10 m3);
- hidroxid de sodiu: 160 m3 (4 rezervoare x 40 m3);

9. Electrificare C.F.R. S.A.
Profilul de activitate: distribuție energie electrică.
Substanţele periculoase prezente pe amplasament:
- motorină: 1200 l (1 rezervor x 1200 l)- district LC Banu Mărăcine;
- motorină: 1200 l (1 rezervor x 1200 l)- district LC Banu Mărăcine;
- motorină: 2400 l (1 rezervor x 2400 l)- Substația Tracțiune Electrică Cernele;
- motorină: 1200 l (1 rezervor x 1200 l)- Electrificare Filiași;
- motorină: 1200 l (1 rezervor x 1200 l)- Centrul Electrificare Craiova;

10. S.C. FORD ROMANIA S.A.
Profilul de activitate: producţia de autovehicule.
Rezervoare prezente pe amplasament pentru stocarea carburanţilor auto:

- GPL: 1 rezervor x 5.000 l (5 m^3);
- propan: 10 rezervoare x 5.000 l (50 m^3);
- benzină: 5 rezervoare x 5.000 l (25 m^3) şi 1 rezervor x 8.000 l (8 m^3);
- motorină: 2 rezervoare x 21.000 l (42 m^3) şi 1 rezervor x 40.000 l (40 m^3)
- uleiuri de motor şi de cutie: 1 rezervor x 40 m^3, 1 rezervor x 50 m^3 şi 3 rezervoare x 5 m^3.
- petrol: 1 rezervor x 46,5 m^3.

11. S.C. EUROGENETIC S.R.L.

Profilul de activitate: depozitare şi distribuire de carburant.
Amplasamentul Calea Bucureşti, nr. 325C, pe care se află depozit de combustibil pentru aviaţie, compus din:

- 1 rezervor de 50.000 m^3;
- 1 rezervor de 20.000 m^3;
- 2 rezervoare de 80.000 m^3.

12. REZERVOARE DE ACUMULARE

Rezervoare de acumulare la staţiile de hidrofor de pe raza municipiului:

- 45 rezervoare de beton x 200 m^3, PIF 1970-1990;
- 8 rezervoare metalice x 50 m^3, PIF 1970.

6.3. Fondul funciar (terenuri agricole, suprafeţe împădurite).

Situaţia fondului funciar este prezentată în **Anexa nr. 8.**
Situaţia fondului forestier este prezentată în **Anexa nr. 9.**

6.4. Creşterea animalelor

Situaţia fermelor zootehnice este prezentată detaliat în **Anexa nr. 10.**

6.5. Turism/ capacităţi de primire turistică

Statisticile arată ca numărul de turiști care ajung în Craiova și se cazează intr-o unitate turistică a crescut notabil in ultimii ani, iar lunile cu ce mai mulți turiști sunt noiembrie si decembrie, perioada suprapusă târgului de Crăciun. În anul 2025, s-a stabilit un record, au fost înregistrate aproximativ 170.000 de sosiri ale turiștilor în Craiova, față de anul precedent, în care a fost înregistrat un număr de 163.678 sosiri ale turiștilor în unitățile de cazare.

Unităţi de cazare turistică (hoteluri, pensiuni, hosteluri, moteluri, vile turistice, etc) care funcţionează în municipiul Craiova sunt prezentate în **Anexa nr. 11.**

Odată cu dezvoltarea accelerată a industriei turistice locale și prin deschiderea primului hotel Hilton, alături de alte hoteluri ale unor branduri internaționale de renume (Accor, Marriott), numărul de camere din capitala Olteniei va crește cu 30-40% în următorii cinci ani, estimează Appraisal & Valuation, compania deținătoare a brandului NAI Romania & Moldova.

Craiova are cel mai mare deficit al spațiilor de cazare din România, fată de creșterea explozivă a numărului de turiști, iar hotelurile de business au un grad de ocupare de peste 80% in cursul săptamanii. În acest moment piața hotelieră din Craiova este dominată de hotelul Ramada, care are 162 de camere, fiind cea mai mare unitate de cazare din județul Dolj, dintr-un total de 1386 de camere.

Creșterea numărului de vizitatori în municipiul Craiova este susținută de dezvoltarea evenimentelor turistice organizate la nivel local, dintre care cel mai important este Târgul de Crăciun. Acest eveniment atrage anual un numar mare de turiști, in special în luna decembrie, și a obținut recunoaștere la nivel european, clasându-se pe locul al doilea în anul 2024 și pe locul întâi in anul 2025, în clasamentul celor mai frumoase târguri de Crăciun din Europa, realizat de platforma European Best Destination.

6.6. Apariţia de noi activităţi economice în cadrul zonei

Ca noi activităţi apărute în ultima vreme, se înscriu activităţile în domeniul agricol şi apicol cu finanţări din partea Uniunii Europene.

În anul 2023 s-a deschis Promenada Craiova, cel mai mare mall ca valoare si dimensiune din Europa Centrală și de Est în 2023. Cea mai importantă investiție din sectorul de retail comercial din România, din ultimii cinici ani. Construcția a durat 2 ani si a presupus o investiție de 136 milioane de euro.

Softronic va construi o nouă fabrică la Craiova. Compania specializată în fabricarea de vehicule feroviare noi si în modernizarea de vehicule feroviare existente va investi 8 milioane de euro intr-o nouă hală de producție, unde grupul va asigura serviciul de mentenanță pentru locomotivele și trenurile realizate.

La finalul anului 2024, compania germană Richard Wolf, a deschis o fabrică la Craiova. Activitatea fabricii va consta în microasamblare de unitați (ansambluri) de senzori optici/electrici pentru recunoașterea imaginilor in endoscoape și asamblare de seturi de tuburi din plastic pentru aplicații medicale.,

6.7. Resurse naturale

Resursele din subsolul municipiului Craiova coincid cu cele din judeţul Dolj şi includ zăcăminte de ţiţei aferente platformelor de extracţie Brădeşti şi Vârteju, precum şi fostul zăcământ de gaze naturale amplasat în partea de NE a municipiului Craiova, utilizat actualmente ca depozit subteran pentru înmagazinarea gazelor naturale.

Secţiunea 7 - Infrastructuri locale

7.1. Instituţii

a) Administraţie publică;
b) Învăţământ:
- grădiniţe: 53 (39 de stat și 14 private);
- creşe: 9
- şcoli primare, gimnaziale şi speciale: 34 (22 de stat și 12 private);
- licee și colegii: 28 (26 de stat și 2 private);
- instituţii de învăţământ superior: 3;
- facultăţi: 17 (din care 3 în sectorul privat);

c) Asistenţă socială;
d) Agricultură;
e) Ordine publică;
f) Silvicultură;
g) Statistică ;
h) Instituţii de cultură:

Biblioteci - 87

Biblioteci centrale, universitare, şcolare - 86
Biblioteci judeţene - 1

Instituţii de spectacole

Teatre de păpuşi şi marionete - 1
Teatre muzicale de estradă sau de operetă - 1
Filarmonici şi orchestre simfonice -1

Organizaţii neguvernamentale - 13;

Instituţiile de cultură şi patrimoniul cultural al municipiului Craiova sunt prezentate în **Anexa nr.12.**

i) Instituţii de ocrotirea sănătăţii:

- Spitale: 7;
- Policlinici: 36;
- Dispensare medicale: 7;
- Cabinete medicale: 240;
- Cabinete medicale de familie: 420;
- Farmacii: 132;
- Cabinete stomatologice: 135;
- Laboratoare medicale: 31;
- Centre de transfuzie sanguină: 1.

7.2. Reţele de utilităţi

a) În Craiova reţeaua de alimentare cu apă este finalizată în proporţie de 90%.

b) Sistemul centralizat de canalizare este finalizat în proporţie de 75%.

c) Reţeaua de alimentarea cu gaze naturale în Craiova este finalizată în proporţie de 90%.

d) Reţele electrice

Reţeaua de distribuţie de 110 kV care intră în vestul judeţului la Filiaşi şi se ramifică în est spre Slatina, CFR Jianca, în sud-vest la Calafat, la sud Nedeia şi Bechet, iar în sud-est Dăbuleni. Lungimea totală a reţelei este de aproximativ 450 km.

e) Reţele de telefonie

În municipiul Craiova, este prezentă reţeaua de telefonie a ORANGE ROMANIA S.A. cât şi reţeaua de telefonie operată de S.C. RCS RDS S.A..

Situaţia reţelelor de utilitate publică este prezentată în **Anexa nr. 13.**

7.3. Locuri de adunare şi cazare a sinistraţilor

Punctele de adunare pentru populația civilă sunt stabilite în şcoli, licee, poligoane de tragere, centre sportive, mall-uri, parcuri, unități militare, operatori economici aerocluburi (conform plan de evacuare în situații de urgență al municipiului Craiova), iar pentru instituţiile publice şi operatorii economici vor avea ca puncte de adunare şi îmbarcare sediile proprii.

Punctele de adunare pentru populaţia civilă vor fi dispuse pe cartiere, de unde se face şi repartiţia pe mijloace auto:

- 21 puncte de adunare şi îmbarcare în cartierele municipiului (pentru mijloacele auto);

- 44 puncte de adunare şi îmbarcare la instituţiile publice şi operatorii economici;

SITUAŢIA CENTRALIZATOARE
PRIVIND POPULAŢIA CARE SE EVACUEAZĂ ŞI LOCURILE DE ADUNARE – ÎMBARCARE

Nr. Crt.	Localitatea și zona din care se evacuează	Puncte de:	
		Adunare	Îmbarcare
0	1	2	3
1.1	Craiova, Mofleni	Intrare Parcul Tineretului	Intrare Parcul Tineretului
1.2	Craiova, Catargiu	Stadion de fotbal, Stadion de Atletism	Stadion de fotbal, Stadion de Atletism
1.3	Craiova, Fața Luncii	Centru Sportiv de Antrenament	Centru Sportiv de Antrenament
1.4	Craiova, Nisipuri Dorobănția	Centru Sportiv de Antrenament	Centru Sportiv de Antrenament
2.1	Craiova, Brestei	Poligonul Cernele	Poligonul Cernele
2.2	Craiova, Craiovița Veche	Poligonul Cernele	Poligonul Cernele
2.3	Craiova, Cernele	Școala Gimnazială Ion Creangă (Școala Gimnazială nr. 38)	Școala Gimnazială Ion Creangă (Școala Gimnazială nr. 38)
2.4	Craiova, Cernele de Sus	Școala Gimnazială Ion Creangă (Școala Gimnazială nr. 38)	Școala Gimnazială Ion Creangă (Școala Gimnazială nr. 38)
2.5	Craiova, Rovine 2	Școala Gimnazială Ion Creangă (Școala Gimnazială nr. 38)	Școala Gimnazială Ion Creangă (Școala Gimnazială nr. 38)
3.1	Craiova, George Enescu	Promenada Mall Craiova	Promenada Mall Craiova
3.2	Craiova, Severinului	Promenada Mall Craiova	Promenada Mall Craiova
3.3	Craiova, Craiovița Nouă	Promenada Mall Craiova	Promenada Mall Craiova
3.4	Craiova, Izvoru Rece	Târg Marlorex	Târg Marlorex
4.1	Craiova, Centru	Colegiul Tehnic Energetic, Brigada Multinațională Sud-Est	Colegiul Tehnic Energetic, Brigada Multinațională Sud-Est
4.2	Craiova, Brazda lui Novac	Colegiul Național „Ștefan Velovan”,	Colegiul Național „Ștefan Velovan”,
5.1	Craiova, Rovine	Brigada 2 Infanterie ”Rovine”	Brigada 2 Infanterie ”Rovine”
5.2	Craiova, Piața Gării	Autogară Craiova	Autogară Craiova
5.3	Craiova, Bariera Vâlcii	Termocentrala Craiova 2	Termocentrala Craiova 2
6.1	Craiova, Lăpuș Argeș	Electroputere Park	Electroputere Park
6.2	Craiova, Bordei	Parcul Hanul Doctorului	Parcul Hanul Doctorului
6.3	Craiova, Plaiul Vulcănești	Parcul Hanul Doctorului	Parcul Hanul Doctorului
6.4	Craiova, Siloz	Electroputere Park	Electroputere Park
6.5	Craiova, Sărari	Electroputere Park	Electroputere Park
7.1	Craiova, Ungureni	UM 01178, Batalionul 26 Infanterie ”Neagoe Basarab”,	UM 01178, Batalionul 26 Infanterie Neagoe Basarab, Baza

		Baza de Antrenament Valea Fetii	de Antrenament Valea Fetii
7.2	Craiova, Valea Roșie-Eroilor	UM 01178, Batalionul 26 Infanterie ”Neagoe Basarab”, Baza de Antrenament Valea Fetii	UM 01178, Batalionul 26 Infanterie ”Neagoe Basarab”, Baza de Antrenament Valea Fetii
7.3	Craiova, Preajba Nouă	Selgros, Dedeman	Selgros, Dedeman
7.4	Craiova, Banu Mărăcine	Selgros, Dedeman	Selgros, Dedeman
8.1	Craiova, Romanești	Unitatea Militară Făcăi	Unitatea Militară Făcăi
8.2	Craiova, Dunării	Unitatea Militară Făcăi	Unitatea Militară Făcăi
8.3	Craiova, Veteranilor	Unitatea Militară Făcăi	Unitatea Militară Făcăi
9.1	Craiova, 1 Mai	Aeroclubul Balta Verde	Aeroclubul Balta Verde
9.2	Craiova, Popoveni	Poligon Balta Verde	Poligon Balta Verde

TABEL CU SPAŢII POSIBIL A FI UTILIZATE PENTRU CAZAREA EVACUAŢILOR SITUAŢII DE URGENŢĂ ÎN CRAIOVA

Nr. crt.	Denumirea unităţii deţinătoare	Adresa	Nr. încăperi	Nr. paturi
1	Liceul Traian Vuia	Craiova, str. Rovinari, nr.2	18	108
2	Colegiul Elena Cuza	Craiova, str. Mihai Viteazu, nr.12	15	120
3	Colegiul Carol I	Craiova, str. I. Maiorescu, nr.2-8	24	192
4	Colegiul Gheorghe Chiţu	Craiova, str. Brestei, nr.12	36	144
5	Grupul Şcolar Anghel Saligny	Craiova, str. Brestei, nr.97	65	240
6	Grupul Şcolar I.C.M. nr.2	Craiova, str. Crişului, nr.97	24	77
7	Liceul Regina Maria	Craiova, str. Amaradia, nr.4	28	112
8	Liceul Henri Coandă	Craiova, str. Henri Coandă, nr.48	18	108
9	Gr. Şc. C.D. Neniţescu	Craiova, str.Paşcani, nr.28	38	152
10	Gr.Şc. Ilie Murgulescu	Craiova, str. Brestei, nr.154	30	180
11	Grupul Şcolar I.C.M. nr.1	Craiova, str. Tehnicii, nr.15	39	312
12	Gr. Şc. Energetic	Craiova, str. Amaradiei, nr.59	64	192
13	Gr.Şc. Cârcea	Loc.Cârcea	16	96
14	Colegiul Ştefan Velovan	Craiova, str. Amaradiei, nr.72	27	150
15	Gr.Şc. Matei Basarab	Craiova, str. V. Alecsandri, nr.97	30	150
16	Gr. Şc. Constantin Brâncuşi	Craiova, str. C. Brâncuşi, nr.15	40	320
17	Colegiul Fraţii Buzeşti	Craiova, str. Stirbei Voda	20	80
18	Gradinita cu program prelungit "Sf. Lucia" Craiova	Craiova, Cart. Rovine	7	175
19	Gradinita cu program prelungit "Dumbrava Minunata" Craiova	Craiova, str. Putnei, nr.50	7	221
20	Gradinita cu program prelungit "Voiniceii" Craiova	Craiova, Cart. Brazda lui Novac	5	80
21	Gradinita cu program prelungit "Casuta cu Poveşti" Craiova	Craiova, Cart. Brazda lui Novac	12	220
22	Gradinita cu program prelungit "Curcubeul Copilăriei" Craiova	Craiova, Cart. Brazda lui Novac	9	75
23	Gradinita cu program prelungit Nr. 29 Craiova	Craiova, str.Păltiniş	6	100
24	Căminul 1 Univ. din Craiova	Craiova, str. Câmpia Izlaz, nr.15	120	480
25	Căminul 2	Craiova, str. Transilvaniei	120	480
26	Căminul 3	Craiova, str. Transilvaniei	84	336
27	Căminul 6	Craiova, str. Cl. Bucureşti, nr.165	84	336
28	Căminul 7	Craiova, str. Cl. Bucureşti, nr.165	87	348
29	Căminul 8	Craiova, str. Cl. Bucureşti, nr.165	120	480

30	Căminul 9	Craiova, str. Cl. Bucureşti, nr.165	120	480
31	Univ. Medicină şi Farmacie	Craiova, Bl. 1 Mai, nr.68	264	848
32	Hotel Jiu	Craiova, str. Cl. Bucureşti, nr.1	198	355
33	Hotel Gree House	Craiova, str.Fraţii Buzeşti, nr.25A	24	24
34	Hotel Bavaria	Craiova, str. Caracal, nr.3	27	37
35	Hotel Parc	Craiova, str. M.Viteazu	45	90
TOTAL			**3209**	**7898**

Secţiunea 8 - Specific regional/local

8.1. Vecinătăţi

Craiova reprezintă reşedinţa judeţului Dolj şi se învecinează cu localităţile:
- Nord – Almăj, Goieşti
- Nord Vest - Işalniţa
- Nord Est – Goieşti
- Est – Gherceşti, Pielişti, Robăneşti
- Sud Est – Coşoveni, Malu Mare
- Vest – Bucovăţ, Breasta, Predeşti
- Sud – Malu Mare, Podari

8.2. Influenţe şi riscuri transfrontaliere

Centrala nucleară de la Kozlodui situată la 3 km sud-vest de congruenţa râului Jiu cu fluviul Dunărea, care prin specificul activităţii poate avea efecte transfrontaliere prin producerea de accident nuclear sau urgenţă radiologică.

Proiectul „Monitorizarea în comun a riscurilor pentru situaţii de urgenţă în zona transfrontalieră a Dunării" contribuie la realizarea obiectivului strategic al Programului de Cooperare Transfrontalieră România-Bulgaria şi vizează dezvoltarea unui sistem integrat comun pentru monitorizarea eficientă şi diminuarea consecinţelor dezastrelor, de-a lungul Dunării în zona de graniţă.

Una dintre priorităţile Proiectului o constituie armonizarea procedurilor naţionale de intervenţie şi obţinerea unui set de proceduri standardizate comune (SOP).

De asemenea, Inspectoratul General pentru Situaţii de Urgenţă şi Directoratul General de Pompieri şi Protecţie Civilă au întocmit Planul de intervenţie comună în domeniile de competenţă, iar la nivelul judeţului Dolj au fost întocmite Planurile de intervenţie cu districtele Vidin, Montana şi Vratsa şi aprobat Planul de intervenţie cu Vidin.

CAPITOLUL III
ANALIZA RISCURILOR GENERATOARE DE SITUAŢII DE URGENŢĂ

Secţiunea 1 - Analiza riscurilor naturale

a) fenomene meteorologice periculoase:

a1) Inundaţii:

- ca urmare a revărsărilor naturale ale cursurilor de apă cauzate de creşterea debitelor provenite din precipitaţii şi/sau din topirea bruscă a stratului de zăpadă sau a blocajelor cauzate de dimensiunile insuficiente ale secţiunilor de scurgere a podurilor şi podeţelor, blocajelor produse de gheţuri sau de plutitori (deşeuri şi material lemnos), alunecări de teren, aluviuni, precum şi inundaţii prin scurgeri de pe versanţi;
- provocate de incidente, accidente sau avarii la construcţiile hidrotehnice
- produse de ridicarea nivelului pânzei de apă freatică.

Inundaţiile pot fi previzionate cu ajutorul Centrului Meteo Regional Craiova, care lansează prognoza apariţiei unor formaţiuni noroase care pot produce declanşarea de fenomene meteo periculoase cu privire la creşterea nivelurilor pe fluviul Dunărea şi pe râurile interioare din teritoriu, iar Centrul Operaţional din cadrul Inspectoratului pentru Situaţii de Urgenţă „Oltenia" al jud. Dolj transmite avertizări comitetelor locale, obiectivelor sociale şi economice.

Ca măsură de prevenire şi apărare împotriva inundaţiilor, pe cursurile de apă din judeţ s-au executat o serie de lucrări hidrotehnice de apărare: îndiguiri, regularizări şi lacuri de acumulare cu rol de atenuare a viiturilor, astfel oraşul Craiova fiind ferit de inundaţii majore, ele fiind prezente în zonele unde nu s-au realizat lucrări de canalizare.

a2) Seceta este un fenomen climatic deosebit de complex, fiind reprezentat de o perioadă de timp caracterizată în principal de un deficit mare de precipitaţii sau chiar lipsa lor.

Acest lucru duce la o scădere temporară drastică a resurselor de apă din râuri şi lacuri, precum şi a rezervelor de apă din sol.

- **seceta meteorologică** este o perioadă de timp anormal de uscată, suficient de îndelungată să cauzeze un dezechilibru hidrologic în zona afectată;
- **seceta agricolă** este o perioadă de timp lipsită de precipitaţiile necesare vegetaţiei şi culturilor agricole, afectându-le dezvoltarea normală;
- **seceta hidrologică** reprezintă o perioadă în care cantităţile de apă din râuri, lacuri, apă subterană, acvifere şi sol se găsesc sub valorile medii;
- **seceta socio-economică** este definită ca o asociere între cerinţele comunităţii şi disponibilităţile de apă pe de-o parte şi elementele secetei hidrologice, meteorologice şi agricole pe de altă parte. Cu alte cuvinte seceta socio-economică intervine în momentul în care cerinţele de apă pentru economie şi alte activităţi umane depăşesc disponibilităţile de apă din acea perioadă.

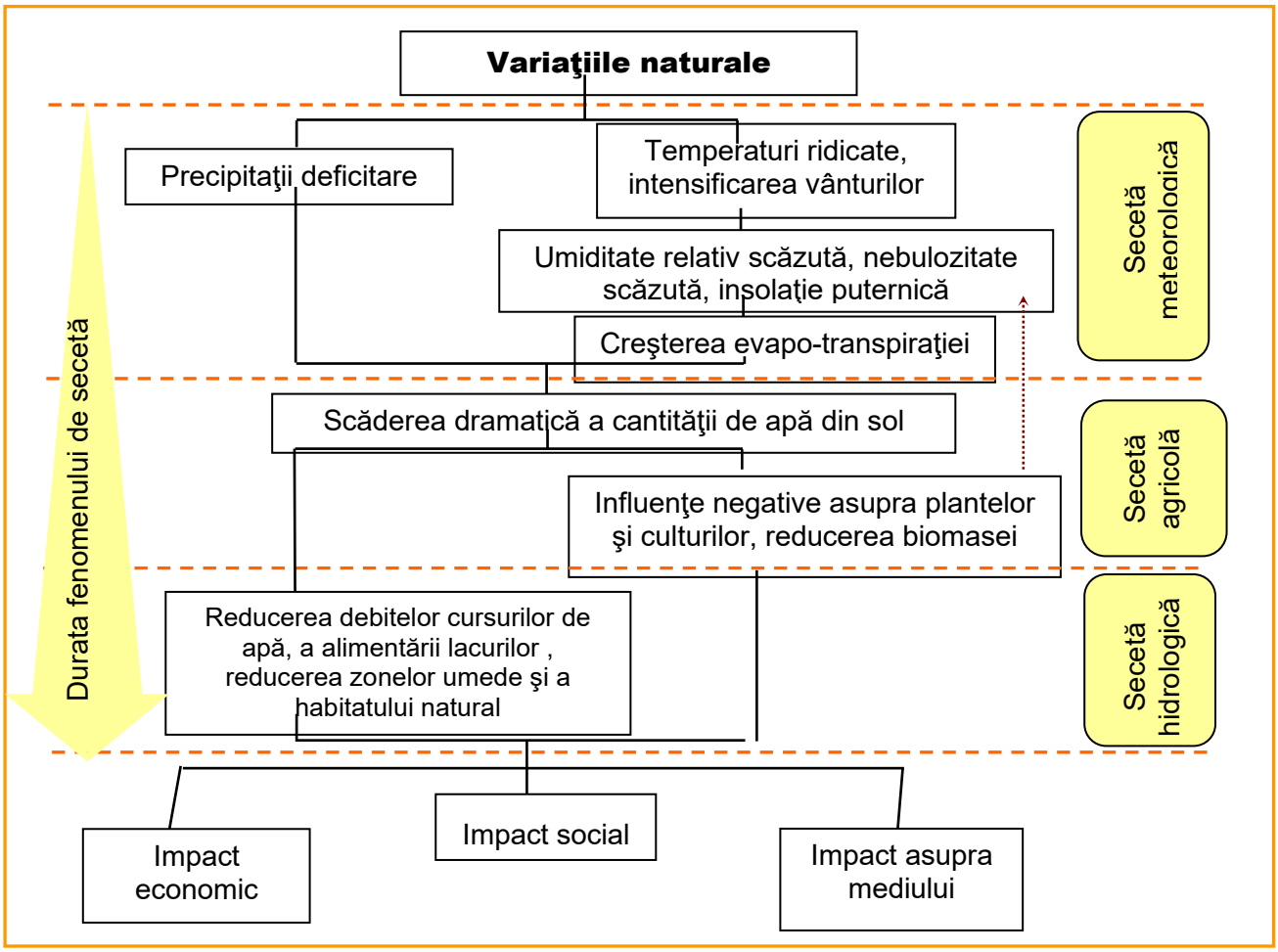

Impactul fenomenelor de secetă asupra mediului înconjurător poate fi direct sau indirect, implicaţiile lor regăsindu-se atât asupra ecosistemelor cât şi asupra societăţii:

Efecte asupra societăţii:

sociale	**economice**
• modificări comportamentale ale populaţiei (anxietate, depresii, violenţă); • creşterea riscului la boli şi epidemii; • pierderi de vieţi omeneşti (disconfort climatic, sinucideri); • lipsa unei alimentaţii adecvate, creşterea preţurilor la alimente; • creşterea numărului de conflicte (între utilizatori de apă, politice, de management); • reevaluarea valorilor sociale (priorităţi, nevoi, drepturi); • deranjarea sistemelor culturale şi religioase; • reducerea timpului acordat activităţilor de divertisment şi	• pagube asupra calităţii şi cantităţii recoltelor agricole; • reducerea potenţialului agricol al terenurilor agricole; • pagube în sectorul zootehnic; • pagube în sectorul hidroenergetic; • pagube la fermele piscicole; • reducerea cantităţii de masă lemnoasă exploatabilă; • pagube în navigaţia fluvială; • falimente în toate sectoarele economice (efecte maxime în cel primar, mai mici în cel terţiar); • pagube în turism; • creşterea cerinţei de energie; • creşterea costurilor de alimentare cu apă a populaţiei; • declin economic regional;

recreaţionale; • creşterea nemulţumirii cetăţenilor faţă de sistemul de guvernare; • creşterea nemulţumirii cetăţenilor faţă de inechitatea socială în faţa dezastrelor; • pierderea unor locaţii culturale şi estetice; • accelerarea stratificării extreme a societăţii; • reducerea calităţii vieţii şi a nivelului de trai; • fenomene de migraţie a populaţiei.	• creşterea şomajului; • creşterea nemulţumirii cetăţenilor faţă de inechitatea acoperirii daunelor produse de secete; • declinul pieţei imobiliare şi a terenurilor agricole.

Efecte asupra ecosistemelor

- pagube asupra biodiversităţii;
- reducerea şi degradarea habitatului natural pentru ihtiofaună;
- lipsa hranei şi apei de băut pentru animalele sălbatice;
- apariţia epidemiilor la plante şi animale;
- apariţia fenomenelor de migraţie şi concentrare forţată a unor specii;
- creşterea riscului de extincţie a unor specii pe cale de dispariţie;
- creşterea numărului de incendii;
- pierderea de zone umede;
- modificarea salinităţii solurilor;
- creşterea riscului de epuizare a acviferelor;
- creşterea riscului de erodare a solului;
- modificarea calităţii apelor (O2 dizolvat, pH, turbiditate, creşterea concentraţiei unor poluanţi);
- modificarea calităţii aerului (praf, noxe);
- modificarea peisajelor (lipsa vegetaţiei).

În ultima perioadă în Craiova nu au fost înregistrate fenomene de secetă de intensitate mare, care să producă pierderi de vieţi omeneşti şi importante pagube materiale, aceste evenimente s-au manifestat pe arii restrânse la intervale mari de timp. Aceasta nu înseamnă că fenomenele mai sus menţionate nu se pot produce.

Temperaturi extreme (riscuri asociate: depuneri de gheaţă, chiciură, îngheţuri timpurii sau târzii, polei, poduri şi baraje de gheaţă pe apă (zăpor), poduri şi baraje de gheaţă pe Dunăre, caniculă).

Depuneri de gheaţă şi polei

Poleiul este o depunere de gheaţă, compactă şi netedă, în general transparentă, care provine din îngheţarea picăturilor de ploaie sau de burniţă suprarăcite pe obiectele a căror suprafaţă au o temperatură negativă ori puţin mai mare de 0^0C.

Chiciura este o formă de precipitaţii produsă prin condensarea ceţii pe fulgi de zăpadă formând un bulgăre de chiciură sau acumulându-se pe ramurile copacilor, pe conductorii liniilor electrice sau pe alte obiecte de pe sol. Ea constituie o masă cristalină albă, cu o structură fină. Apare prin desublimarea vaporilor de apă sau prin îngheţarea picăturilor suprarăcite.

Îngheţuri timpurii sau târzii

Sunt fenomene meteorologice foarte periculoase care se produc primăvara pe întreg teritoriul judeţului şi afectează grav producţia de fructe.

Canicula

Canicula este un fenomen meteorologic care apare tot mai frecvent în procesul de încălzire globală, se manifestă printr-o căldură dogoritoare specifică zilelor calde de vară. În România, vremea este caracterizată ca fiind caniculară atunci când temperaturile maxime ating sau depăşesc 35 °C în cursul zilei și se situează în jurul a 20 °C sau peste acest prag, noaptea.

Incendii de vegetaţie (riscuri asociate: incendii la fondul forestier, incendii la vegetaţie ierboasă şi/sau arbustivă, incendii la culturi de cereale păioase).

b) incendii de pădure

Zonele împădurite din vecinătatea Craiovei reprezintă zone cu risc ridicat de producere a incendiilor, din următoarele motive:

- densitate ridicată de material combustibil solid (arbori, arbuşti, litieră);
- posibilitatea ridicată de izbucnire a incendiilor datorită activităţii umane înregistrată în aceste zone (activitate de exploatare a lemnului, turismul)
- acces dificil al forţelor şi mijloacelor destinate intervenţiei datorită terenului accidentat;
- lipsa surselor de apă din zonă;
- posibilităţi reduse de observare şi anunţare la timp a incendiilor;

Zonele cultivate cu cereale păioase limitrofe fondului forestier în preajma şi pe timpul campaniei de recoltare constituie de asemenea zone cu risc ridicat de incendiu, din următoarele motive:

- cantitate mare de combustibil solid cu grad ridicat de uscăciune;
- probabilitate relativ mare de producere a incendiilor datorită activităţii umane din zonă: activitate de recoltare, activitate transport pe căi de comunicaţii din zonă - şosele, căi ferate;
- lipsa unor surse de apă care să poată fi utilizate în caz de incendiu;
- combustibilitatea materialelor şi suprafeţele mari ce pot fi afectate.

Statistica incendiilor este prezentată în **Anexa nr.14**.

c) fenomene distructive de origine geologică:

c1) Cutremure

România, ca seismicitate, reprezintă un caz particular. Seismicitatea în scoarţă este împărţită variat de-a lungul majorităţii teritoriului, cu magnitudini de obicei mici (M<5,5), pe când epicentrele de seismicitate adâncă sunt concentrate într-o arie restrânsă, denumită regiunea Vrancea. Adâncimile acestor evenimente se înscriu intr-un interval cuprins între

70-200 km. Magnitudinile lor pot ajunge până la M=8, aşa cum se presupune că a fost cutremurul din 1802. Riscul pentru Bucureşti este aproape în întregime determinat de cutremurele de pământ de adâncime intermediară din regiunea Vrancea. In ultimii 60 de ani, România a suferit cutremure de pământ puternice, cu epicentrul în Vrancea:

- 10 noiembrie 1940 (M=7,7; adâncime 160 km);
- 4 martie 1977 (M=7,5; adâncime 100 km);
- 30 august 1986 (M=7,2; adâncime 140 km);
- 30 mai 1990 (M=6,9; adâncime 80 km).

Pagubele produse de cutremurul din 4 martie 1977, în judeţul Dolj, au fost următoarele:

- 40.675 de clădiri de locuit au fost avariate (13.290 la oraşe şi 27.385 la sate);
- 537 de clădiri s-au prăbuşit;
- 3.913 de familii au rămas fără adăpost;
- 28 de blocuri cu peste 4 nivele grav avariate;
- 151 de blocuri cu peste 4 nivele uşor avariate;
- 541 de clădiri în domeniul social-cultural afectate, printre care:
  - 171 şcoli generale;
  - 83 grădiniţe;
  - 29 licee;
  - 19 ateliere şcoală;
  - 40 internate;
  - 14 case de copii şi şcoli speciale;
  - 72 cămine culturale;
  - 6 case de cultură;
  - 3 teatre;
  - 6 cinematografe;
  - 39 întreprinderi;
  - 72 construcţii zootehnice;
  - 442 unităţi comerciale şi prestatoare de servicii;
  - 3 hoteluri;
  - 134 biserici.
- Localităţile Craiova, Sadova, Ostroveni, Bucovăţ, Coşoveni şi Damian au fost grav afectate;
- S-au înregistrat 812 accidentaţi şi 41 de morţi.

Craiova ca şi tot judeţul Dolj se găseşte în zona a 3-a seismică a unui cutremur cu epicentrul în Vrancea.

Situația construcţiilor expertizate tehnic şi încadrate în clasele I, II, III şi IV de risc seismic la data de 31.10.2026 se regăsește în **Anexa nr. 15.**

Craiova se află amplasată în zona VIII de intensitatea seismică, exprimată în grade MSK, echivalată pe baza parametrilor de calcul privind zonarea seismică a teritoriului României care este minimum VII (extras din Legea nr. 575/22.10.2001).

c2) Alunecări de teren

Municipiul Craiova prezintă un potenţial de producere a alunecărilor de teren foarte scăzut.

Secţiunea 2 - Analiza riscurilor tehnologice

a) Riscuri industriale

Operatori economici care deţin amplasamente ce intră sub incidenţa Legii nr. 59/2016, privind controlul asupra pericolelor de accident major în care sunt implicate substanţe periculoase (***Directiva Seveso***):

Nr. Crt.	Operatorul Economic	Profil de activitate	Adresă
1	S.N.G.N. ROMGAZ S.A. Mediaş - Sucursala de Înmagazinare Subterană a Gazelor Naturale Ploieşti - Atelierul de Înmagazinare Craiova	Înmagazinarea subterană a gazelor naturale prin intermediul sondelor/extracția gazelor naturale, separarea de impurități, măsurarea și transportul prin conducte la operatorul de transport	Craiova, str. Traian Lalescu nr. 29 (sediul)

Operatorii Obiective cu risc radiologic, chimic, biologic si de explozie care nu intră sub incidenţa prevederilor Legii 59/2016 SEVESO – Municipiul Craiova:

Nr. crt.	Localitatea	Denumire operator economic	Adresa
1	Craiova	CHEMARK ROM SRL	Craiova, str. Tehnicii, nr. 1
2	Craiova	CHIMRO PROD SRL	Calea Bucuresti, 46B, Craiova
3	Craiova	COMPANIA DE APA OLTENIA SA	Craiova, str. Brestei, nr. 133
4	Craiova	CUMMINS GENERATOR TEHNOLOGIES ROMANIA SA	Bulevardul Decebal 116A, Craiova
5	Craiova	ECOPLANT SRL	com. Cârcea, T6/P69, str. Aeroportului
6	Craiova	ELPRECO SA	Calea Severinului, nr. 44, Craiova
7	Craiova	FORAJ SONDE SA	Str. Frații Buzești, nr. 4A, Craiova
8	Craiova	FORD ROMANIA SA	Str. Henry Ford, nr.29, Craiova
9	Craiova	HEINEKEN ROMANIA SA	mun. Craiova, Calea Severinului nr. 50
10	Craiova	MAT SA	Bulevardul Decebal, nr.111, Craiova
11	Craiova	OSCAR DOWNSTREAM SRL	Calea Severinului, nr.56A, Craiova
12	Craiova	POPECI UTILAJ GREU SA	Str. Tehnicii, nr. 1, Craiova
13	Craiova	PRO LAND OIL SRL	Craiova, Tarlaua 91, Parcela 11-12
14	Craiova	PROVIMI ROMANIA SRL	Craiova, str. Preciziei, nr. 19
15	Craiova	RELOC SA	Bulevardul Decebal, nr. 109, Craiova
16	Craiova	SANITERM SRL	Craiova, str. Drumul Apelor, nr. 92
17	Craiova	SOFTRONIC SRL	Craiova, Calea Severinului, nr. 40
18	Craiova	SOLAREX IMPEX SRL	Craiova, str. Rîului, nr. 419 Malu Mare, sat Preajba, T 122, P 32
19	Craiova	SPITALUL CLINIC JUDETEAN DE URGENTE CRAIOVA	Craiova, str. Tabaci, nr. 1
20	Craiova	SPITALUL CLINIC MILITAR „dr. ȘTEFAN ODOBLEJA”	Craiova, str. Caracal, nr.150
21	Craiova	SPITALUL CLINIC CĂI FERATE	Craiova, str. Știrbei Vodă, nr. 6
22	Craiova	SPITALUL CLINIC DE BOLI INFECȚIOASE ȘI PNEUMOFTIZIOLOGIE „VICTOR BABEȘ”	Craiova, str. Calea București, nr. 26
23	Craiova	SPITALUL CLINIC MUNICIPAL	Craiova, str. Filantropiei, nr.1; str. G.Coposu, nr. 107; str. N. Titulescu, nr. 6
24	Craiova	UNIVERSITATEA DIN CRAIOVA- FACULTATEA DE FIZICA	Craiova, str. A.I. Cuza, nr. 13
25	Craiova	UNIVERSITATEA DE MEDICINĂ ȘI FARMACIE	Craiova, str. Petru Rareș nr. 2-4; Bvd 1 Mai, nr. 68

b) Riscuri de transport şi depozitare produse periculoase

Municipiul Craiova se poate confrunta cu accidente pe căile de comunicaţii în special pe drumul european (E 79) şi calea ferată, care face legătura între sudul şi nordul ţării.

b1. Transport rutier; NOTIFICĂRI TRANSPORTURI PERICULOASE

Pe parcursul anului **2021** în județul Dolj au fost notificate un număr de **7175** de transporturi cu deșeuri periculoase rutiere și au fost monitorizate un număr de **3365** transporturi cu deșeuri periculoase.

Pe parcursul anului **2022** în județul Dolj au fost notificate un număr de **5825** de transporturi cu deșeuri periculoase rutiere și au fost monitorizate un număr de **2847** transporturi cu deșeuri periculoase.

Pe parcursul anului **2023** în județul Dolj au fost notificate şi monitorizate un număr de **6852** de transporturi cu deșeuri periculoase rutiere.

Pe parcursul anului **2024** în județul Dolj au fost notificate şi monitorizate un număr de **12.482** de transporturi cu deșeuri periculoase rutiere.

Pe parcursul anului **2025** în județul Dolj au fost notificate şi monitorizate **12.537** transporturi de deşeuri şi substanţe periculoase rutiere.

În perioada **2020 – 2024** s-au produs un număr total de **743** accidente rutiere grave soldate cu victime conform statisticii următoare:

Grafic situaţia se prezintă astfel:

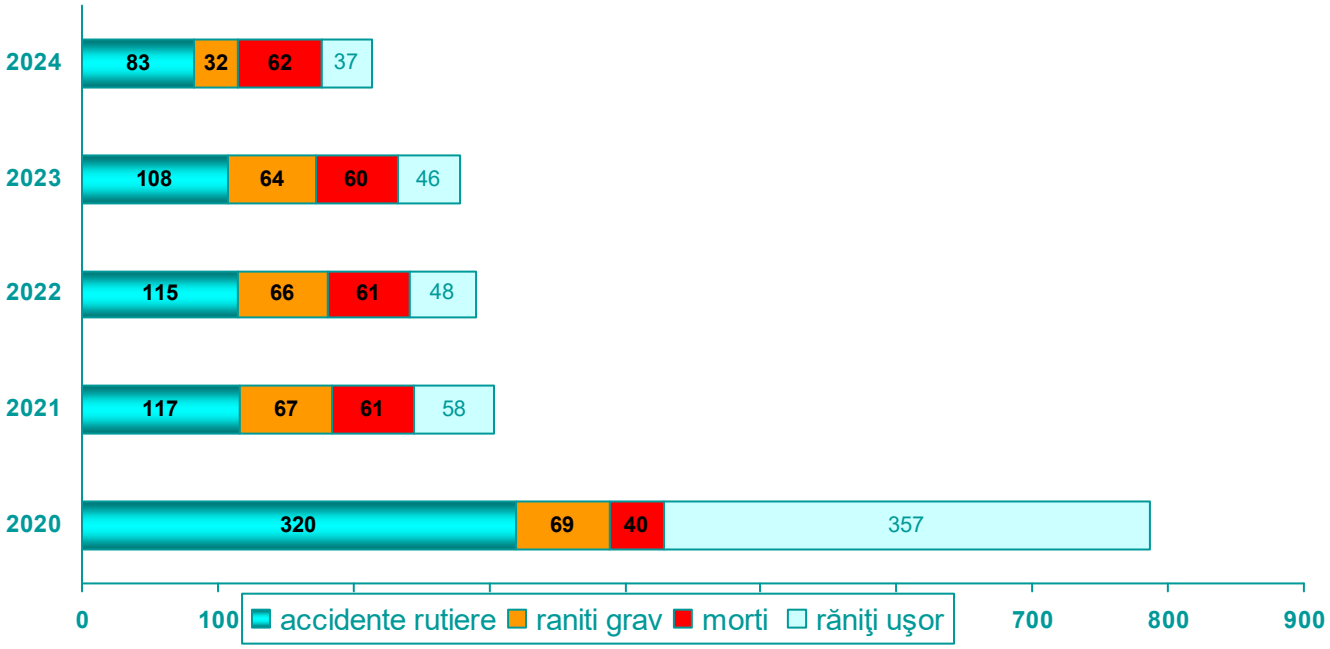

b2. Transport feroviar

Riscuri potenţiale ce pot să apară pe timpul transportului feroviar:

- deraieri de trenuri;
- incendii produse în trenuri.

Media anuală a numărului de calatori înregistraţi de *Regionala de Transport Feroviar de Călători Craiova*, în ultimii ani, se prezintă astfel:

- ❖ în anul 2020- 924.094 călători;
- ❖ în anul 2021- 885.094 călători;

- ❖ în anul 2022- 956.418 călători;
- ❖ în anul 2023- 863.778 călători;
- ❖ în anul 2024- 924.094 călători.

Statistica evenimentelor de cale ferată la transportul de călători în judeţul Dolj:

- în anul 2019 s-au înregistrat 2 accidente și 2 incidente, nefiind înregistrate incendii sau degajări de fum.
- în anul 2020 s-au înregistrat 2 accidente și 2 incidente, nefiind înregistrate incendii sau degajări de fum.
- în anul 2021 nu au fost înregistrate incendii sau degajări de fum.
- în anul 2022 nu au fost înregistrate incendii sau degajări de fum.
- în anul 2023 s-au înregistrat 8 evenimente SU, încadrate conform Regulamentului de investigare a accidentelor și a incidentelor, de dezvoltare și îmbunătățire a siguranței feroviare pe căile ferate și rețeaua de transport cu metroul din România, aprobat cu H.G. nr. 117 / 17.02.2010.
- în anul 2024 nu au fost înregistrate incendii sau degajări de fum.

Intervenţia în caz de accident sau eveniment feroviar, în prima fază, se face de către personalul de tren aflat la faţa locului prin anunţarea structurilor ierarhic superioare despre incidentul produs, anunţarea incidentului la numărul de urgenţă 112, asigurarea materialului rulant contra fugirii, acordarea primului ajutor persoanelor accidentate, îndrumarea si ajutarea călătorilor aflaţi în tren către căile de evacuare în scopul limitării producerii accidentelor.

Concomitent cu evacuarea călătorilor se procedează la stingerea sau localizarea incendiilor apărute după caz si luarea masurilor de limitare a propagării acestora până la sosirea serviciilor specializate.

Lista cu substanţe periculoase transportate în acivitatea S.N.T.F.M. "C.F.R. Marfă" S.A.-Sucursala Marfă Banat Oltenia, desfăşurată pe raza municipiului Craiova în anul 2025:

Nr crt	Denumire substanta	Proprietati	Cod UN	Risc pt. sanatate	Risc pt mediu	Mijloace de protectie	Interventie	Prim ajutor	Stingere	neutralizare
1	combustibil lichid usor	lichid vascos, Densitate 0,965g/cm, reactioneaza cu materialele oxidante, nu trebuie sa fie pus in contact cu apa, Limita inferioara de explozie: 0,6%	1202	ingestie: produce int inhalare: este un iritant respirator oxicatie,	este poluant	se va folosi masca de gaze cu cartus filtrant pentru vapori organici.	se paraseste zona si se schimba hainele care au venit in contact cu produsul. - se va izola si se va ventila zona - personalul care asigura curatirea zonei va purta echipamentul de protectie corespunzator, pentru protejarea impotriva inhalarii si a contactului cu pielea si cu ochii.	nu se va administra nimic pe cale orala unei persoane fara cunostinta sau cu convulsii. - nu se va provoca voma pentru ca exista pericolul aspirarii. - salvatorul nu va acorda primul ajutor fara sa-si protejeze respiratia	instalatii de spuma chimica (casute de spuma), spuma aeromecanica pentru produse hidrocarbonate, stingatoare cu zapada carbonica, instalatii de stingere cu bioxid de carbon, ceata de apa sau spray - racirea urilajelor vecine se face cu apa pulverizata.	se vor acoperi cu nisip sau alte materiale necombustibil, absorbante.
2	Carburant Diesel	stabila chimic, lichid vâscos, Densitate : 0,820 - 0,845 g/ cmc	1202	inhalare: este un iritant respirator ingestie: produce intoxicaţie	este poluant	cand concentratia oxigenului este minim 17%, se va folosi masca de gaze cu cartus filtrant pentru vapori organici	se paraseste zona si se schimba hainele care au venit in contact cu produsul	accidentatul trebuie scos de sub actiunea produsului si imbracamintea contaminata va fi indepartata rapid	se va realiza dispozitiv circular de stingere; se va folosi spuma aeromecanica pentru produse hidrocarbonate	Materialele absorbante, imbibate cu motorina se vor colecta si transporta la halda de reziduuri.
3	Benzina	lichid mobil, stabila la temperatura camerei	1203	ingestie: produce intoxicatie inhalare: este narcotic	este poluant	Costum complet de protectie pentru temperaturi ridicate (anticaloric) si rezistent la foc (aluminizat, prevazut cu gluga si ecran aurit, rezistent la flacara si temperatura.	se paraseste zona si se schimba hainele care au venit in contact cu produsul	nu se va administra nimic pe cale orala unei persoane fara cunostinta sau cu convulsii ; nu se va provoca voma pentru ca exista pericolul aspirarii	instalatii semifixe de stingere cu spuma aeromecanica pentru produse hidrocarbonate, stingatoare cu pulbere si bioxid de carbon, stingatoare cu zapada carbonica, stingatoare cu spuma aeromecanica	Materialele absorbante, imbibate cu benzina se vor colecta si transporta la halda de rezidii.
4	Gaze de petrol lichefiat (GPL)	gaz la presiunea atmosferică, lichid la presiune ridicată, insolubil în apă	1975	la contactul cu pielea şi ochii, „aragazul" lichid poate provoca arsuri sau degerături	redusă	când concentraţia oxigenului este minim 17%, se va folosi masca de gaze cu cartuş filtrant pentru vapori organici	se va izola şi se va ventila zona	se evacuează victima şi se practică respiraţia artificială şi/sau oxigenoterapie, după care se va solicita asistenţă medicală	instalaţii de spumă chimică (căsuţe de spumă), spuma aeromecanică pentru produse hidrocarbonate , stingătoare cu zapadă carbonică, instalaţii de stingere cu bioxid de carbon, ceaţă de apă sau spray.	
5	Acid clorhidric	Lichid incolor, Stabil in conditii normale de presiune si temperatura	1789	coroziunea membranelor mucoase, diaree, sete intensa, dificultati de inghitire, colaps circulator si	Solutiile de acid clorhidric pot fi toxice are o buna capacitate de infiltrare	Pompierii vor fi dotati cu costume complete de protectie impotriva focului si antiacide	In caz de incendiu, containerele vor fi racite prin pulverizare de apa pina la stingerea completa a focului	Se va acorda asistenta medicala imediata	Acidul clorhidric solutie nu este inflamabil	scurgerile mici vor fi acoperite cu pamint, nisip sau al\i absorban\i, colectind toate aceste reziduuri in containere adecvate pentru evacuare

				posibila moarte.						
6	Hidroxid de sodiu	Lichid incolor, nevolatil, corosiv	1824	Expunerea la concentratii ridicate de noxe provoaca iritarea plaminilor, aparitia tusei	Toxicitate	Pompierii vor fi dotati cu costume complete de protectie si aparate respiratorii izolante autonome	in caz de scapari accidentale se va evacua personalul care nu participa la operatiile de interventie	Se va acorda asistenta medicala imediata	Pentru incendii se folosesc pulberi chimice uscate, bioxid de carbon	Deseurile cu hidroxid de sodiu se vor neutraliza cu un acid diluat, la pH neutru.
7	Amoniac anhidru	Gaz incolor, puternic mirositor, cu efect iritant, uşor lichefiabil la presiune	1005	se remarcă prin efect puternic iritant	toxic pentru organismele acvatice	Se vor purta aparate respiratorii izolante autonome.	se va evacua zona	Se vor aplica comprese cu apă rece pe zonele afectate pentru îndepărtarea durerii	bioxid de carbon, pudre chimice uscate	se foloseşte apă sau ceaţă pentru reducerea norului de gaz.
8	Azotat de amoniu (ingrasaminte cu nitrat)	granule sau perle albe sau slab colorate, poate întreţine arderea şi oxidarea	2067	Contactul prelungit poate produce iritaţii	Împrăştierea de cantităţi mari poate avea un impactnegativ asupra mediului precum eutrofierea în suprafeşţe închise de apă sau poate produce contaminarea cu nitraţi	Folosiţi mască de protecţie, dacă concentraţia pulberii este înaltă	Orice scăpare de îngrăşământ trebuie curăţată imediat, măturată şi pusă într-un container deschis, curat, etichetat pentru debarasare în siguranţă	Spălaţi zona afectată cu apă Se va acorda asistenta medicala imediata	Folosiţi apă din abundenţă. Se inundă depozitul cu apă	Orice scăpare de îngrăşământ trebuie curăţată imediat, măturată şi pusă într-un container deschis, curat, etichetat pentru debarasare în siguranţă.
9	Uree	granule albe sau slab colorate inodor nu este inflamabil nu are proprietăti oxidante	1511	Acest produs are toxicitate redusă	Nu există detalii experimentale privind evoluŃia şi efectele testelor asupra mediului acvatic	Mască contra prafului cu eficientă specifică de retinere a pulberilor Mănuşi de protectie impermeabile, rezistentă de permeabilitate 6 Ochelari de protectie etanşi Costum de protectie impermeabil la pulberi (salopetă doc, pantaloni cu pieptar, haină) Bocanci rezistenti împotriva agresiunii chimice, mecanice cu proprietăti antistatice	Se folosesc metodele disponibile cele mai eficiente spre a stinge incendiul Folositi apă din abundentă, spumă chimică, spumă mecanică	suprafata afectată se spală cu apă şi săpun clătiti /irigati ochii cu apă din abundentă timp de min.10 minute scoatetyi persoana contaminată din spatiul cu praf	Folositi apă din abundentă, spumă chimică, spumă mecanică	In cazul în care există deşeuri, în functie de gradul de contaminare, dispuneti a folosi produsul sau orientati-l spre o firmă specializată şi autorizată pentru colectarea deşeurilor chimice Deşeurile de ambalaje contaminate cu uree, care nu mai pot fi folosite, se predau unei firme autorizate pentru colectarea deşeurilor de ambalaje contaminate cu substante chimice
10	Titei (petrol brut)	lichid vâscos, insolubil in apa, este stabil la temperatura camerei	1267	contactul prelungit sau repetat cu pielea poate provoca	este poluant	se va folosi masca de gaze cu cartus filtrant pentru vapori organici	se izoleaza zona afectata	persoana va fi transportata imediat la o unitate care poate acorda	instalatii de spuma chimica (casute de spuma), spuma aeromecanica pentru produse hidrocarbonat,	materialele absorbante, imbibate cu pacura se vor colecta si transporta la halda de reziduuri

				iritatie				asistenta medicala de specialitate	zapada carbonica, instalatii de stingere cu bioxid de carbon, ceata de apa sau spray ; racirea utilajelor vecine se face cu apa pulverizata	
11	Hidrocarburi gazoase (Gazolina)	Lichid incolor, foarte volatil, insolubil în apă, inflamabil, vaporii formează cu aerul amestecuri explozive	1965	Vaporii de gazolina sunt toxici, provoaca tuse chinuitoare, cefalee, tendinta de varsaturi, concentratiile mari pot provoca asfixierea	Este poluant	Costum complet de protectie pentru temperaturi ridicate (anticaloric) si rezistent la foc (aluminizat, prevazut cu gluga si ecran aurit, rezistent la flacara și temperatura)	Se paraseste zona, se va purta obligatoriu echipament de protectie, se va folosii aparat de respiratie autonom	Nu se va administra nimic pe cale orala unei persoane fara cunostinta sau convulsii, nu se va provoca voma pentru c exista pericolul aspirarii	Instalatii semifixe de stingere cu spuma chimica si mecanica, stingatoare cu spuma chimica si mecanica	Materiale absorbante naturale SPILL-SORB
12	Hidroxid de potasiu	Lichid incolor, neinflamabil, corosiv	1814	Arsuri severe ale gurii si gâtului, perforarea esofagului si stomacului	Toxicitate acută orală	Pompierii vor fi dotați cu costume complete de protecție și aparate respiratorii izolante autonome	În caz de scăpari accidentale se va evacua personalul care nu participă la operațiile de intervenție	Se va acorda asistență medicală imediată	Informații suplimentare: se va avea grijă ca apa folosită la stingerea incendiilor să nu contamineze apa de suprafață sau pânza de apa freatică	Deșeurile cu hidroxid de potasiu se vor neutraliza cu un acid diluat, la PH neutru

Toate aceste mărfuri (substanțe) periculoase, prezentate în tabelul de mai sus, sunt destinate beneficiarilor, diverselor societați comerciale, S.N.T.F.M. “C.F.R. Marfă (O.T.F.). În anul 2025 pe raza de activitate a județului DOLJ nu au avut loc incidente în care să fie implicate mărfuri periculoase transportate de către societatea noastră.

În perioada 2010 - 2025 pe raza de activitate a județului Dolj nu au avut loc incidente în care să fie implicate mărfuri periculoase transportate de către societatea S.N.T.F.M. „C.F.R. Marfa” S.A..

b3. Transport fluvial

Pe raza administrativă a municipiului Craiova nu există transport fluvial.

b4. Transportul aerian

Aeroportul Internaţional Craiova

Numărul de pasageri pe an	
2021	191.510
2022	476.613
2023	597.990
2024	425.000
2025	579.000

Aeroportul Craiova:

- Capacitatea si clasa aeroportului: 2 mii. pasageri, aeroport categoria D (Conform OMTI nr. 534/2025 , cu un volum anual de pasageri mai mic de 1 milion)
- rutele de zbor pentru anul 2025:

Curse regulate:

- *Italia: Milano Bergamo, Bologna, Roma, Bari, Napoli;*
- *Spania: Barcelona, Madrid;*
- *Anglia: Londra Luton, Birmingham;*
- *Belgia: Bruxelles, Charleroi;*
- *Germania: Memmingen, Dortmund.*
- *Grecia: Atena;*
- *Turcia: Istanbul;*
- *Franţa: Paris Beauvais;*

b5. Transportul prin reţele magistrale

Evenimente deosebite:

- conducta Ø 10 $^{3}/_{4}$" ţiţei Vârteju – Radineşti, localitatea Vârteju, în data de 04.02.2002 cu impact asupra mediului (cursul de apă Plosca);
- conducta Ø 10 $^{3}/_{4}$" ţiţei Gherceşti – Icoana, localitatea Gârleşti, în data de 20.02.2006. Pentru remediere s-a impus devierea cursului pârâului Teslui.

Evenimente minore

- conducta Ø 10 $^{3}/_{4}$" ţiţei Vârteju – Radineşti, localitatea Vârteju în datele de 25.02.2005 şi 11.02.2006 ;

c) Riscuri nucleare

Municipiul Craiova cât şi judeţul Dolj poate fi afectat de un accident nuclear major la C.N.E. Kozlodui Bulgaria.

CNE Kozlodui este amplasată pe teritoriul Bulgariei, pe malul drept al fluviului Dunărea la aproximativ 3 km sud-vest de confluenţa râului Jiu cu fluviul Dunărea (graniţa românească) şi la aproximativ 13 km vest-sud-vest de oraşul Bechet din judeţul Dolj.

Pe amplasamentul C.N.E. Kozlodui există un număr de 6 reactoare nucleare (unităţi) destinate producerii energiei electrice, având o putere instalată totală de 3.538 MW. Unităţile 1-4 sunt de tip VVER-440 model V230, neanvelopate, cu o putere de 440 MW(e)

fiecare, iar unităţile 5-6 sunt de tip VVER-1000, anvelopate, cu o putere de 1.000 MW(e) fiecare.

Odată cu accederea Bulgariei în Uniunea Europeană, unităţile 1-4 au fost oprite din funcţionare, în vederea decomisionării (dezafectării), fiind în prezent neutilizate. Drept urmare, în momentul de faţă C.N.E. Kozlodui produce energie electrică numai prin intermediul celor două reactoare tip VVER-1000, acestea corespunzând normelor de funcţionare în siguranţă reglementate la nivel internaţional.

În ceea ce priveşte dezvoltarea capacităţilor de producţie de pe amplasament, compania bulgară care operează centrala nucleară a lansat mai multe proiecte având ca obiect extinderea duratei de viaţă a unităţilor 5 şi 6, construirea unei noi unităţi de producţie a energiei - unitatea 7, construirea unui depozit destinat deşeurilor radioactive în apropierea centralei nucleare, etc.

Până la acest moment nici unul dintre aceste proiecte nu a fost realizat, acestea aflându-se în diferite stadii de implementare.

În cazul producerii unui accident nuclear la C.N.E. Kozlodui se pot elibera şi dispersa în mediu produşi de fisiune sub formă gazoasă, lichidă sau solidă.

Produşii radioactivi gazoşi şi cei sub formă de aerosoli se pot răspândi pe o suprafaţă mare, astfel încât, în cazul unui accident nuclear major se pot depăşi nivelurile de intervenţie asociate adoptării unor măsuri de protecţie specifice, implicând aplicarea unor măsuri graduale de protecţie a populaţiei şi a mediului pe teritoriul României.

Radioactivitatea poate depăşi normele admise atât din punct de vedere al expunerii externe la radiaţii γ emise de radionuclizii prezenţi în nor sau depuşi pe sol, cât şi din punct de vedere al expunerii interne, prin inhalare, consumul apei sau a alimentelor contaminate. Un pericol deosebit din acest punct de vedere îl reprezintă izotopii radioactivi ai iodului, stronţiului şi cesiului, precum şi cei ai gazelor nobile.

Produşii radioactivi lichizi şi solizi, cu activităţi specifice mari şi arie de răspândire mică, pot ajunge în fluviul Dunărea, contaminând folosinţele de apă din aval şi, în mod deosebit, pânza de apă a sistemului de irigaţii Sadova-Corabia, amplasată la sud de localitatea Dăbuleni.

În zona Bechet, vântul predominant are direcţia din vest şi sud-vest, cu o frecvenţă mai mare vara.

Zonele de planificare la urgenţă (UPZ), însemnând porţiuni din teritoriu, dispuse concentric faţă de locul producerii accidentului, în care sunt aplicate anumite măsuri de protecţie a populaţiei şi a mediului în caz de accident nuclear, în funcţie de gravitatea şi dinamica acestuia, sunt:

- evacuare - 5 km: zona de planificare a acțiunilor preventive de protecție;
- acțiuni urgente de protecţie - 25 km: se extinde şi asupra teritoriului României;
- Distanța de planificare extinsă pentru implementarea de măsuri pe termen lung: nu a fost comunicată autorităţii naţionale competente din România (Comisia pentru Controlul Activităţilor Nucleare - CNCAN) de către operatorul instalaţiei; urmare a analizării riscului privind efectele probabile pe termen lung asupra teritoriului României în cazul producerii unui accident nuclear sever la C.N.E. Kozlodui, coroborat cu recomandările Documentului Tehnic nr. 955 emis de Agenţia Internaţională pentru Energie Atomică (TECDOC 955, pag. 77, Tabelul B5) a fost stabilită ca zonă de planificare pentru acţiuni pe termen lung (LPZ) o zonă cu raza

de 100 km; această a treia zonă cuprinde întregul teritoriu al judeţului Dolj, cu excepţia porţiunii de nord, situată între judeţele Gorj şi Vâlcea (comuna Tălpaş).

- Distanța de planificare pentru restricția produselor alimentare și nealimentare – 300 km.

Localităţile posibil a fi afectate de un eventual accident nuclear la C.N.E. Kozlodui sunt prezentate în **Anexa nr. 16.**

d) Riscuri de poluare a apelor

Utilizatorii de apă potenţiali poluatori ai resurselor de apă şi folosinţele de apă care pot fi afectate de poluările accidentale

Nr. Crt	Unitatea Potenţial Poluatoare	Adresa	Cursul de apă Hm Evacuare	Poluanţi potenţiali	Folosinte de apa principale din aval care pot fi afectate Hm captare
1	COMPANIA DE APA OLTENIA SA Centrul Operational Filiasi	Filiasi , str .Morii , nr.9	Jiu	Hidrocarburi,detergenti, substante extractibile, azot amoniacal	SC SUD OIL SRL Almaj SC T.M NANTERRE SRL Almaj COMPANIA DE APA OLTENIA SA - sursa Isalnita Societatea Complexul Energetic Oltenia SA - S.E. ISALNITA Societatea Complexul Energetic Oltenia SA- SE CRAIOVA II OMV PETROM SA Combinatul DOLJCHIM
2	SC OMV PETROM SA – ZONA DE PRODUCTIE II OLTENIA	Craiova str.Brestei nr.3	Jiu , Amaradia Teslui	Produse petroliere, amestec de titei,apa sarata , carburanti, lubrefianti si acizi	
3	Societatea Complexul Energetic Oltenia SA Societatea Electrocentrale SA	Isalnita, str.Mihai Viteazu 101	Jiu	Emulsie cu cenuse ape uzate industriale	
4	OMV PETROM SA Combinatul DOLJCHIM CRAIOVA	Isalnita , Str.M. Eminescu nr.105	Jiu Amaradia	Ape chimic impure (NH_4^+), hidrocarburi petroliere (substante extractibile cu solventi organici)	
5	Spitalul de Pneumoftiziologie Com. Bucovat, sat Leamna de Sus	Com. Bucovat , sat Leamna de Sus	Tejac	Ape uzate menajere	
6	SC CONPET SA Ploiesti Sector Orlesti - Ghercesti Traversari cond.transport Statie de pompare titei Ghercesti Depozit titei Varteju	Str.Anul 1848 nr. 1-3 Ploiesti Sector Orlesti Ghercesti	Plosca Teslui	Titei gazolina	
7	SC FORAJ SONDE SA Craiova Sonde in executie	Str Frati Buzesti nr.4A	-	Aloool metilic, motorina, ulei hidraulic de transmisie, de motor, azotat de amoniu, fluid de foraj,detritus	

8	Societatea Complexul Energetic Oltenia SA Sucursala Electrocentrale Craiova II	Craiova str.Bariera Valcii 195	Valea Manastirii Valea Sarpelui	Emulsie cu cenusa,zgura, lesie de soda, produse petroliere, var hidratat acid clorhidric, clorura de sodiu, ape uzate industriale	
9	SC GATES INDUSTRIES SA Podari	Podari str.Fabricilor , nr.1	Jiu	Produse petroliere, detergent	
10	COMPANIA DE APA OLTENIA SA Centrul Operational Craiova	Craiova str.Brestei, nr.133	Jiu	Ape uzate orasenesti si industriale, produse petroliere si detergenti	
11	COMPANIA DE APA OLTENIA SA Centrul Operational Calafat	Calafat , str .Gh Doja, bl. B 9, ap.3	Dunare	Substante extractibile cu solventi organici, acid clorhidric, hidroxid de sodiu, ape uzate insuficient epurate, detergenti anioactivi, produse petroliere	
12	COMPANIA DE APA OLTENIA SA Centrul Operational Bailesti	Bailesti, str.Independentei nr. 14	Balasan	Ape uzate menajere si industrial, emailuri, diluanti,produse petroliere, detergenti	
13	COMPANIA DE APA OLTENIA SA Centrul Operational Segarcea	Segarcea , str Dealului , nr 1A	Desnatui	Ape uzate orasenesti, produse petroliere si detergenti anioactivi, acid clorhidric, hidroxid de sodiu	
14	COMPANIA DE APA OLTENIA SA Centrul Operational Isalnita	Com. Isalnita, str A.I.Cuza, nr 1	Amaradia	Hidrocarburi, detergent, substante extractibile, sulfati, azot amoniacal	
15	SC TOP GEL PROD SRL Carcea	Str. Aeroportului nr.120	viroaga	Ape uzate menajere si industrial insuficient epurate, hidroxid de sodium, clorura ferica	Lacurile Preajba - Facai
16	SC ECO SUD SRL Mofleni	Mofleni, parcela 575, tarlaua 53	Jiu	Levigat neepurat provenit din scurgerile lichde din depozitul de deseuri si din bazinele de colectare, motorina, acid sulfuric concentrat	
17	SC SPET SHIPPING SA Bechet	Bechet, str Portului	Dunare	Produse petroliere, ape uzate menajere	
18	OMV PETROM SA DEPOZIT ISALNITA	Isalnita Str.M. Eminescu nr.105	Amaradia (Gura nr.4 Doljchim)	Combustibili (benzina, motorina), aditivi, lubrefianti,ulei, detergent, apa uzata insuficient epurata	OMV PETROM SA Combinatul DOLJCHIM

19	SC ACTIVE CONEXE SA DEPOZIT ECOLOGIC DE SLAMURI SI NAMOLURI ISALNITA	Isalnita Str.M. Eminescu nr.117	-	Slamuri si namoluri	OMV PETROM SA Combinatul DOLJCHIM

Zona producerii – Doljchim Evacuare gura 6.

20	SC STERICYCLE ROMANIA SRL INSTALATIE DE INCINERARE A DESEURILOR PERICULOASE ISALNITA	Isalnita, str. Mihai Eminescu, nr. 105T	-	Apa posibil contaminate cu substante periculoase	SC OMV PETROM Combinatul DOLJCHIM

Zone unde s-au produs poluări:

2011

- În anul **2011** nu s-au înregistrat poluări accidentale.

2012

- Râul Jiu – Canal meteoric SP3, gura de evacuare G6 de pe platforma OMV Petrom SA – Combinatul Doljchim Craiova în datele de 15.11.2012, 27.11.2012 şi 05.12.2012.

- În intervalul ***2013 – 2016*** nu s-au produs poluări accidentale care să afecteze apele de suprafaţă sau subterane.

2017

- Râul Jiu- aval de stația de epurare Făcăi - poluarea cu ape uzate neepurate în amestec cu produs petrolier, prin intermediul canalului care face legătura între evacuarea Stației de Epurare a mun. Craiova și râul Jiu.

2018

- Râul Jiu – scurgeri de zgură pe cursul de apă, aval de barajul Ișalnița, zona P3, canal de evacuare ape de restituție S.E. Ișalnița.

- Pârâul Amaradia – poluare cu produs petrolier, aval de colectorul Ø6” transport țiței și apă sărată Brădești – Ghercești.

În intervalul **2019 – 2021:** nu s-au produs poluări accidentale care să afecteze apele de suprafaţă sau subterane.

În anul **2022:**

- Locuri noi de apariție a poluării – Canal deschis SP3 Râul Jiu.

În anul **2023** nu s-au înregistrat poluări accidentale.

În anul **2024:**

- Bechet (Fluviul Dunărea) – Neidentificat.
- Gighera (Fluviul Dunărea) BARJA ROMÂNEASCĂ MERCUR 201.

În anul **2025:**

- Râul Jiu - canal de evacuare ape de răcire.
- Râul Jiu – zona Malu Mare.

Situaţia poluărilor accidentale în judeţul Dolj este prezentată în **Anexa nr.17**.

e) Prăbuşiri de construcţii, instalaţii sau amenajări

Clădirile ce prezintă niveluri insuficiente de protecţie la acţiuni seismice, precum şi cele transmise de Consiliul Judeţean Dolj Ministerului Dezvoltării Regionale şi Turismului au fost prezentate la capitolul III - Analiza riscurilor generatoare de situaţii de urgenţă, secţiunea 1 - Analiza riscurilor naturale, subcapitolul – cutremure.

f) Eşecul utilităţilor publice

În municipiul Craiova utilităţile publice sunt monitorizate constant şi în cazuri de avarie intervenţia este operativă.

g) Căderi de obiecte din atmosferă sau din cosmos

Pe teritoriul municipiului Craiova şi nici în judeţul Dolj nu s-au produs căderi de obiecte din atmosferă sau din cosmos.

Având în vedere că în vecinătatea României nu se găsesc aerodromuri de lansare a unor navete spaţiale, probabilitatea căderii unor sateliţi pe teritoriul localităţii Craiova este foarte mică.

Accidentul unui satelit cu alimentare nucleară poate fi prevăzut cu câteva săptămâni înainte. Deşi nu se poate determina exact locul impactului, se poate face o determinare a zonei unde se aşteaptă să aibă impactul. Zona tipică de impact este de 100.000 km pătraţi.

Un satelit poate conţine materiale radioactive sub formă de reactor nuclear sau de generator termic.

Cea mai probabilă situaţie pot fi prăbuşirea unor avioane militare sau civile pe rutele de zbor existente în spaţiul aerian al judeţului Dolj şi implicit în municipiul Craiova.

h) Muniţie neexplodată

În anul ***2021*** au fost executate **17** misiuni de asanare.
În anul ***2022*** au fost executate **26** misiuni de asanare.
În anul ***2023*** au fost executate **16** misiuni de asanare.
În anul ***2024*** au fost executate **12** misiuni de asanare.
În anul ***2025*** au fost executate ***14*** misiuni de asanare.

Situaţia pe ani se prezintă astfel:

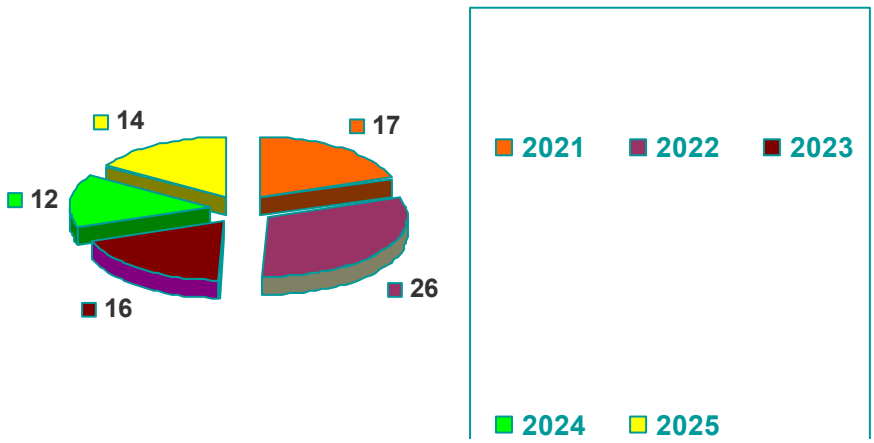

Secţiunea 3 - Analiza riscurilor biologice

În ceea ce priveşte analizarea surselor potenţiale de izbucnire a unor epizootii, Direcţia Sanitară Veterinară şi pentru Siguranţa Alimentelor Dolj (D.S.V.S.A.Dolj) a identificat următoarele localităţi:

Nr.crt.	Localitate	Sistem de crestere
1.	Craiova	Gospodaresc
2.	Malu Mare	Gospodaresc
3.	Teasc	Gospodaresc
4.	Bratovoiesti	Gospodaresc
5.	Castranova	Gospodaresc
6.	Apele Vii	Gospodaresc
7.	Celaru	Gospodaresc
8.	Podari	Gospodaresc
9.	Bucovat	Gospodaresc
10.	Breasta	Gospodaresc
11	Isalnita	Gospodaresc
12	Almaj	Gospodaresc
13	Cotofenii din Dos	Gospodaresc
14	Predesti	Gospodaresc
15	Simnicu de Sus	Gospodaresc
16	Dabuleni	Gospodaresc
17	Amarastii de Jos	Gospodaresc
18	Amarastii de Sus	Gospodaresc
19	Calarasi	Gospodaresc
20	Bechet	Gospodaresc
21	Ostroveni	Gospodaresc
22	Cosoveni	Gospodaresc
23	Leu	Gospodaresc
24	Pielesti	Gospodaresc
25	Robanesti	Gospodaresc
26	Dragotesti	Gospodaresc
27	Ghercesti	Gospodaresc
28	Diosti	Gospodaresc
29	Teslui	Gospodaresc
30	Daneti	Gospodaresc
31	Marsani	Gospodaresc
32	Sadova	Gospodaresc
33	Valea Stanciului	Gospodaresc
34	Dobresti	Gospodaresc
35	Dranic	Gospodaresc
36	Gingiova	Gospodaresc
37	Gighera	Gospodaresc
38	Macesu de Sus	Gospodaresc
39	Macesu de Jos	Gospodaresc
40	Goicea	Gospodaresc
41	Giurgita	Gospodaresc
42	Barca	Gospodaresc
43	Dobrotesti	Gospodaresc
44	Negoi	Gospodaresc
45	Urzicuta	Gospodaresc
46	Bistret	Gospodaresc
47	Silistea Crucii	Gospodaresc
48	Afumati	Gospodaresc
49	Lipov	Gospodaresc

50	Cerat	Gospodaresc
51	Segarcea	Gospodaresc
52	Calopar	Gospodaresc
53	Rast	Gospodaresc
54	Tuglui	Gospodaresc
55	Radovan	Gospodaresc
56	Varvor	Gospodaresc
57	Calafat	Gospodaresc
58	Ciupercenii Noi	Gospodaresc
59	Poiana Mare	Gospodaresc
60	Giubega	Gospodaresc
61	Perisor	Gospodaresc
62	Plenita	Gospodaresc
63	Unirea	Gospodaresc
64	Galicea Mare	Gospodaresc
65	Maglavit	Gospodaresc
66	Izvoare	Gospodaresc
67	Cetate	Gospodaresc
68	Motatei	Gospodaresc
69	Bailesti	Gospodaresc
70	Cioroiasi	Gospodaresc
71	Orodel	Gospodaresc
72	Terpezita	Gospodaresc
73	Caraula	Gospodaresc
74	Vela	Gospodaresc
75	Vartop	Gospodaresc
76	Salcuta	Gospodaresc
77	Verbita	Gospodaresc
78	Brabova	Gospodaresc
79	Seaca de Padure	Gospodaresc
80	Desa	Gospodaresc
81	Seaca de Camp	Gospodaresc
82	Piscu Vechi	Gospodaresc
83	Bradesti	Gospodaresc
84	Filiasi	Gospodaresc
85	Argetoaia	Gospodaresc
86	Secu	Gospodaresc
87	Cernatesti	Gospodaresc
88	Sopot	Gospodaresc
89	Scaesti	Gospodaresc
90	Bralostita	Gospodaresc
91	Gogosu	Gospodaresc
92	Botosesti Paia	Gospodaresc
93	Grecesti	Gospodaresc
94	Carpen	Gospodaresc
95	Bulzesti	Gospodaresc
96	Murgasi	Gospodaresc
97	Mischii	Gospodaresc
98	Goiesti	Gospodaresc
99	Melinesti	Gospodaresc

100	Farcas	Gospodaresc

În anul 2021 au fost înregistrate **21** epizootii la nivelul judeţului Dolj;
În anul 2022 au fost înregistrate **6** epizootii la nivelul judeţului Dolj;
În anul 2023 au fost înregistrate **6** epizootii la nivelul judeţului Dolj;
În anul 2024 au fost înregistrate **9** epizootii la nivelul judeţului Dolj;
În anul 2025 au fost înregistrate **5** epizootii la nivelul judeţului Dolj.

Statistica epizootiilor înregistrate la nivelul județului Dolj este prezentată în **Anexa nr.18.**

Activităţile Direcţiei de Sănătate Publică Dolj

1.Monitorizarea pericolelor:

- monitorizarea stării de sănătate a populaţiei.

2.Evaluarea riscurilor specifice*:*

- îmbolnăviri în masă;
- epizootii/zoonoze;
- ameninţări biologice;
- ameninţări la adresa infrastucturilor critice.

***3.Evaluarea efectelor negative*:**

- ale situaţiilor de urgenţă care s-au produs;
- ale stărilor potenţial generatoare de situaţii de urgenţă.

4.Informarea şi educarea preventivă a populaţiei;

5.Înştiinţarea autorităţilor administraţiei publice asupra:

- stărilor potenţial generatoare de situaţii de urgenţă;
- producerii situaţiilor de urgenţă.

5.Avertizarea populaţiei;

6.Stabilizare şi triaj medical;

7.Monitorizarea activităţii asistenţei medicale de urgenţă:

- suplimentarea capacităţii de spitalizare;
- asigurarea de medicamente şi instrumentar medical.

8.Prevenirea îmbolnăvirilor în masă:

- stabilirea dimensiunilor şi caracteristicilor zonelor de carantină;
- măsuri profilactice.

9.Neutralizarea efectelor materialelor periculoase:

- intervenţia operativă cu mijloace şi materiale de neutralizare a efectelor materialelor periculoase.

10.Asigurarea apei şi hranei pentru persoanele şi animalele afectate sau evacuate

- verificarea şi asigurarea apei potabile, prepararea şi distribuirea hranei pentru persoanele afectate sau evacuate.

11.Efectuarea depoluării şi decontaminării:

- stabilirea priorităților pentru monitorizarea gradului de contaminare şi centralizarea datelor privind contaminarea teritoriului;
- supravegherea gradului de contaminare, evaluarea efectelor asupra sănătăţii şi monitorizarea stării de sănătate a populaţiei.

12.Asigurarea bazei materiale pentru realizarea funcţiilor de sprijin;

13.Acordarea asistenţei psihologice.

CONCEPŢIA DESFĂŞURĂRII ACŢIUNILOR DE PROTECŢIE-INTERVENŢIE

a) monitorizarea permanentă a parametrilor;
b) activităţi preventive ale DSP Dolj;
c) informarea populaţiei asupra pericolelor specifice unităţii administrativ-teritoriale şi asupra comportamentului de adoptat în cazul manifestării unui pericol;
d) prin purtătorul de cuvânt al DSP Dolj se fac comunicate în presa locală privind măsurile ce trebuiesc luate în cazul iminenţei producerii unui potenţial risc.

Activităţile preventive planificate, organizate şi desfăşurate în scopul acoperirii riscurilor sunt:

a) controale şi inspecţii de prevenire la incendiu şi protecţie civilă;
b) asistenţa tehnică de specialitate;
c) informarea preventivă prin distribuirea de pliante, concursurile pe teme de protecţie civilă,,Cu viaţa mea apăr viaţa" în şcoli şi licee;
d) pregătirea populaţiei;
e) constatarea şi sancţionarea încălcărilor prevederilor legale.

Planurile de intervenţie vor cuprinde informaţii referitoare la:

a) categoriile de servicii de salvare/intervenţie în caz de urgenţă şi amplasarea unităţilor operative;
b) încadrarea şi mijloacele de intervenţie şi protecţie a personalului/populaţiei pentru fiecare tip de risc, pe categorii de forţe şi mijloace;
c) zona de acoperire a riscurilor;
d) timpii de răspuns;
e) activitatea operaţională.

ETAPELE REALIZĂRII ACŢIUNILOR

Etapele de realizare a acţiunilor de intervenţie, indiferent de tipul de risc, implică parcurgerea următoarelor operaţiuni principale:

a. alertarea şi / sau alarmarea structurilor de intervenţie;
b. informarea CJSU, CLSU şi/sau personalului de conducere asupra situaţiei create;
c. deplasarea la locul intervenţiei;
d. intrarea în acţiune a forţelor, amplasarea mijloacelor şi realizarea dispozitivului preliminar de intervenţie;
e. transmiterea dispoziţiilor preliminare;
f. recunoaşterea, analiza situaţiei, luarea deciziei şi darea ordinului de intervenţie;
g. evacuarea, salvarea şi/sau protejarea persoanelor, animalelor şi bunurilor;
h. realizarea, adaptarea şi finalizarea dispozitivului de intervenţie la situaţia concretă;
i. executarea manevrei de forţe;
j. localizarea şi limitarea efectelor evenimentului/dezastrului;
k. înlăturarea unor efecte negative ale evenimentului/dezastrului;
l. regruparea forţelor şi mijloacelor după îndeplinirea misiunii;
m. stabilirea cauzei producerii evenimentului şi a condiţiilor care au favorizat evoluţia acestuia;

n. întocmirea procesului verbal de intervenţie şi a raportului de intervenţie;

o. retragerea forţelor şi mijloacelor de la locul acţiunii în locul de dislocare permanentă;

p. restabilirea capacităţii de intervenţie;

q. informarea eşaloanelor superioare;

r. analiza intervenţiilor şi evidenţierea măsurilor de prevenire/optimizare necesare.

FAZE DE URGENŢĂ A ACŢIUNILOR

În funcţie de locul, natura, amploarea şi de evoluţia evenimentului, intervenţiile serviciilor profesioniste pentru situaţii de urgenţă sunt organizate astfel:

a) urgenţa I - asigurată de SMURD Dolj şi de SAJ Dolj - subunităţii din raionul / obiectivul afectat;

b) urgenţa a II-a - asigurată de spitalele din raionul/obiectivul afectat;

c) urgenţa a III-a - asigurată de două sau mai multe unităţi limitrofe;

d) urgenţa a IV-a - asigurată prin grupări operative, dislocate la ordinul inspectorului general al Inspectoratului General pentru Situaţii de Urgenţă, în cazul unor intervenţii de amploare şi de lungă durată.

ACŢIUNI DE PROTECŢIE-INTERVENŢIE

a) salvarea şi/sau protejarea oamenilor, cazarea sinistraţilor, aprovizionarea cu alimente, medicamente şi materiale de primă necesitate;

b) acordarea primului ajutor medical şi psihologic, precum şi participarea la evacuarea populaţiei, instituţiilor publice şi a operatorilor economici afectaţi;

c) diminuarea şi/sau eliminarea avariilor la spitale şi alte construcţii aferente serviciilor sanitare care sunt dotate cu secţii de chirurgie şi de urgenţă, clădirile instituţiilor cu responsabilitate în gestionarea situaţiilor de urgenţă.

RISCURI BIOLOGICE

1. Organizarea conducerii: – Conducerea acțiunilor de protectie-intervenție se realizează de către C.J.S.U. sub conducerea prefectului ca președinte al acestei comisii. Pentru desfășurarea acțiunilor de intervenție in cadrul C.J.S.U. se organizează un grup de coordonare a acțiunilor de intervenție, sub conducerea prefectului, constituit de reprezentanții:

- Inspectoratului Județean pentru Situații de Urgenţă;
- Unităților Ministerului Apărării din zona;
- DSP Dolj;
- Poliției;
- Jandarmeriei;
- Agenției de Protectie a Mediului.

2. Centrul de conducere a acțiunilor de intervenție in caz de epidemii : se organizează dupa caz, la:

- DSP Dolj;
- Prefectura județului Dolj.

3. Planificarea cooperării:

Pentru buna desfășurare a acțiunilor de protecție si intervenție in caz de epidemii, cooperarea se realizează între următoarele structuri:

- Inspectoratul Județean pentru Situații de Urgenţă;
- Inspectoratul Județean de Politie;
- Inspectoratul Judeţean de Jandarmi Dolj;
- DSP Dolj;

- Direcția Sanitar-Veterinară si pentru Siguranța Alimentelor;
- Agenția de Protecție a Mediului.

Acţiunile prevăzute in acest plan sunt concepute in funcţie de situaţiile de urgenţă, care fac obiectul activităţilor specifice DSP Dolj.

Acțiunile de protecție si intervenție se referă la urmatoarele domenii de activitate:

a. prevenirea (profilaxia).- implică găsirea mijloacelor de întrerupere ; sursa de infecție – cale de transmitere – organism receptiv si aplicarea unor măsuri la indemana cetățeanului, cum ar fi : izolarea bolnavului, prevenirea contaminării celor din jur, etc. precum si intervenția organelor specializate din rețeaua medicinei preventive (DSP Dolj) in scopul reducerii gravității consecințelor unor eventuale epidemii.

b. protecția – acțiunea care se desfășoara in zonele afectate, cu scopul de a evita sau limita la minimum transmiterea bolilor contagioase, ridicarea rezistenței la imbolnăvire prin vaccinari preventive a populației, instituirea măsurilor de carantina provizorie.

c. intervenția – totalitatea acțiunilor care se desfășoară în zonele afectate de epidemii, cu scopul de a salva populația, a nimici agenții vectori ai epidemiilor; se continua acțiunile de observare medicală, carantina, izolarea și tratamentul celor contaminați, aplicarea măsurilor de dezinfecție, deratizare, dezintoxicare; continuarea tratamentelor preventive (administrare de antibiotice, vaccinări etc).

<u>Măsuri de ordin medico-sanitar in caz de de situații de urgență .</u>

Măsurile de ordin medico-sanitar in caz de de situatii de urgenţă, se grupeaza in trei categorii:

- măsuri preventive – axate in special pe educatia sanitara a populației in sensul respectarii regulilor de igiena individuala si colectiva si de igiena a apei, alimentelor, evacuarii corecte a reziduurilor si respectarea instructiunilor autoritaților sanitare;
- măsuri profilactice in momentul producerii epidemiilor, care privesc izolarea populației afectate si instituirea carantinei;
- măsuri dupa declansarea epidemiilor, care vizează continuarea acțivităților de salvare si spitalizare a victimelor.

Riscul transmiterii bolilor infecțioase in caz de situații de urgenţă se datoreaza următorilor factori:

a) transmiterea intensa a agentilor patogeni, prin:

- deteriorarea conditiilor de igiena a mediului, în special modificările cantitative ale apei (conducte rupte, inundate cu apă de canalizare, etc).
- dezorganizarea programelor de luptă antiepidemică, atât prin pierderi umane si materiale, cât și prin implementarea unor măsuri improvizate, de utilitate nesigură și costisitoare;

b) modificarea receptivității populației față de bolile transmisibile, consecință a stresului, alimentației deficitare, lipsei de vitamine, proteine, etc.

c) introducerea de agenți patogeni noi prin import din alte teritorii sau prin redeșteptarea unor surse de infecție, ascunse consecutiv apariției de cimitire umane, outuri seci contaminate etc.in urmă seismelor alunecarilor de teren, inundațiilor.

Acțiunile de protecție si intervenție in teren in caz de de situații de urgenţă trebuie sa ia in considerație toti acesti factori, diferențiați pe tipuri de de situații de urgenţă (seisme, inundații, înzăpeziri, alunecări de teren, incendii, accidente pe caile de transport, accident nuclear sau chimic).

O serie de măsuri de ordin medical si sanitar au caracter general si privesc:

- asigurarea apei potabile pentru populație;
- asigurarea igienei alimentelor;
- evacuarea cadavrelor si controlul serviciilor mortuare;
- lupta contra rozatoarelor si insectelor;
- educația sanitară a populației in cadrul pregatirii de protecție civila.

Ca urmăre a unor categorii de situații de urgenţă, se pot declanșa o serie de epidemii, astfel:

In caz de <u>seism</u>, pot apărea:

- epidemii hidrice, prin afectarea surselor de apă sau a retelelor de apă si canalizare (febra tifoida, boli diareice acute cu germeni enterici-holera, dizenterie, salmonelloze etc., hepatita virala acuta de tip A;
- toxiinfecții alimentare;
- tetanos – la răniți;
- zoonoze – tifosul exantematic.

Măsuri cu caracter antiepidemic in caz de seism in județul Dolj.

1. *In caz de seism cu urmări deosebit de grave*, DSP Dolj va interveni prin echipe specializate in supravegherea gradului de afectare a rețelelor de apă ale municipiilor, a orașelor precum si ale comunelor care au asemenea rețele, vor fi supravegheate si rețelele de canalizare in scopul constatării modificărilor produse in pânza freatică, aceasta având un puternic impact asupra stării de sănătate a populației.

Rezultatele obtinute vor fi aduse operativ la cunostință Comitetului Județean pentru Situații de Urgenţă și communicate prin măss-media locală populației, insotite de măsuri practice la indemana cetatenilor.

Responsabilități: DSP Dolj; Comitetele locale pentru Situații de Urgenţă; Inspectoratul Județean pentru Situații de Urgenţă.

2. *In cazul in care rețeaua de apă potabila a localitaților urbane nu a fost afectată*, se va utiliza apă de la aceasta.

Utilizarea apei de suprafață in caz de avariere a rețelei sau stațiilor de apă va fi permisa numai după fierbere sau tratarea acesteia, in asa fel incat continutul de clor liber sa se mentina cel putin la 0,1 mg/litru.

In zonele unde din motive obiective nu se poate face filtrarea apei sau dezinfectarea ei, se va permite numai consumul de apă minerală îmbuteliată sau de băuturi răcoritoare imbuteliate.

Responsabilități: DSP Dolj.

3. *In localitațile in care aprovizionarea cu apă se face din fântâni*, DSP Dolj, cu sprijinul organelor locale, va asigura dezinfecția fântânilor de utilitate publică și marcarea lor, ca și marcarea celor nepotabile.

Responsabilități: Medicii igienisti din DSP Dolj Dolj; Medicii din cabinetele de medicină de familie.

4. *Prevenirea aparitiei de cazuri de tetanos la răniți sau la personalul de salvare* se va face prin asigurarea de ser antitetanic și de vaccin antitetanic (A.T.) pentru vaccinare și revaccinare din stocurile proprii.

Responsabilități: DSP Dolj; Farmacii/ Punctele farmaceutice din localitați.

5. In scopul *prevenirii toxiinfecțiilor alimentare*, compartimentul de igiena alimentației al DSP Dolj, va verifica calitatea alimentelor, păstrarea lor, prepararea, distribuirea sau va scoate din consum alimentele care au fost degradate in urmă cutremurului (amestecate cu substate străine, toxice, inundate etc.).

Responsabilități: Inspectorii de specialitate DSP Dolj.

6. *In zonele sinistrate*, DSP Dolj, va dirija din rezervele sale substanțe dezinfectante, seruri, vaccinuri, seringi și medicamente antidiareice (tetraciclina, furazolidon, saruri de rehidratare orala).

Responsabilități: DSP Dolj.

7. La propunerea Inspectoratului Județean pentru Situații de Urgenţă, *daca situația epidemiologică o impune*, se va trece la vaccinarea in masă a populației contra febrei tifoide.

Responsabilități: DSP Dolj și medicii vaccinatori.

8. *Pentru a limita propagarea infecțiilor* care au ca sursă cadavrele umane DSP Dolj va supraveghea evacuarea cadavrelor și înhumarea lor.

Responsabilități: DSP Dolj, Consiliul Județean Dolj, Consiliile locale.

9. *In situația in care avariile produse de seism* in județul Dolj *vor impune organizarea de tabere de sinistrați*, DSP Dolj va supraveghea condițiile de igienă conform precizărilor Inspectoratului Județean pentru Situații de Urgenţă. Populația sinistrată va fi adapostită in clădiri neafectate de de situații de urgenţă , sau in lipsa acestora, in corturi.

Amplasarea corturilor pentru sinistrați se va face sub indrumarea Compartimentului de Igiena a mediului DSP Dolj, astfel incat sa corespundă următoarelor cerinîe:

- să fie protejate de urmările dezastrului sau de repetarea lui;
- să fie accesibil mijloacelor de transport;
- să aiba in apropiere surse de apă in cantitate suficienta care să poata fi prelucrată ușor pentru a deveni potabilă;
- să permita evacuarea ușoară a deșeurilor, reziduurilor;
- să asigure condiții igienice de trai.

Responsabilități: DSP Dolj, Inspectoratul Județean pentru Situații de Urgenţă Dolj, Consiliile locale

In caz de <u>inundații</u>, pot aparea următoarele tipuri de epidemii:

- epidemii hidrice (febra tifoida, boala diareica acuta cu germeni enterici – dizenterie, holera, salmonelloze; hepatita virala acuta de tip A);
- tetanos;
- tifos exantematic;
- toxiinfecții alimentare.

<u>Măsuri antiepidemice in caz de inundații in județul Dolj</u>:

1. Calitatea apei de băut va fi supravegheată in permanență de Compartimentul de Igiena a Mediului, care va asista din punct de vedere tehnic măsurile luate pentru protejarea, sau după caz, restabilirea surselor de apă potabilă. Se vor cerceta, de asemenea, apele de suprafață în vederea depistării din timp a eventualilor germeni patogeni apăruți ca urmare a inundațiilor, pentru avertizarea populației.

Responsabilități: DSP Dolj - Compartiment de evaluare a factorilor de risc din mediul de viață și muncă.

2. Asigurarea cazării corespunzătoare a populației evacuate, triajul epidemiologic zilnic al acesteia, cu evacuarea celor bolnavi, se va face cu sprijinul Compartimentului de prevenire și combatere a bolilor transmisibile care va intreveni, de asemenea, in caz de izbucniri spontane sau epidemice de boli transmisibile (holera, febra tifoida, hepatită virală acută de tip A, tifos exantematic etc.). După caz, se va trece la vaccinarea populației cu ser antitifoidic.

Responsabilități: DSP Dolj – Compartiment de supraveghere epidemiologică și control boli transmisibile.

3. Se vor scoate din consum alimentele care au fost afectate de inundații, pentru prevenirea apariției de îmbolnăviri digestive cu caracter exploziv și a toxiinfecțiilor alimentare.

Responsabilități: DSP Dolj – Compartiment de evaluare a factorilor de risc din mediul de viață și muncă și Compartiment inspecție și control factori de risc din mediul de viață și muncă.

4. In zonele in care s-au produs inundații fără a se evacua populația, se va institui supravegherea epidemiologică a populației timp de 45 zile. Se vor supraveghea activ de către Medicii din cabinetele de medicină de familie cu sprijinul DSP Dolj, toate gospodariile din teritoriu, cu evacuarea imediată a cazurilor de boli transmisibile.

Responsabilități: DSP Dolj – Compartiment de supraveghere epidemiologica și control boli transmisibile.

5. Acordarea asistenței medico-sanitare permanente, a primului ajutor, va fi supravegheată permanent de Direcția de Sănătate Publica Dolj, care va furniza vaccinuri, seringi, dezinfectante și antiseptice, antibiotice intestinale.

Responsabilități: DSP Dolj - Compartiment control unitați și servicii de sănătate.

In caz de <u>accident chimic</u>, pot apărea îmbolnaviri in masă cauzate de inhalarea vaporilor de amoniac din atmosfera sau a altor substante.

Măsurile in caz de accident chimic in județul Dolj sunt stipulate in planul de protecție și intervenție in caz de accident chimic:

1. Deci, principalul obiectiv sursa de risc chimic din județ este fostul Combinat Chimic Craiova, care detine in stoc amoniac lichefiat sub presiune.

In caz de accident chimic, amoniacul emanat in atmosfera ar crea o zona letală pe o raza de 2,5 km, și o zonă de intoxicare pe o rază de 15 km.

Riscul declansarii unor epidemii este foarte scăzut, avand in vedere ca in zona letală aproximativ 80% din populație dispune de mijloace de protecție individuală, iar persistența amoniacului este destul de mică, de numai cateva ore.

2. In județul Dolj, mai sunt posibile accidente chimice pe timpul transportului de substante periculoase pe căile de comunicație existente in județ.

Pentru a se evita producerea de epidemii datorate unor accidente chimice pe timpul transportului substantelor periculoase se iau următoarele măsuri:

- alarmărea și evacuarea populației din zona de acțiune a norului toxic;
- evacuarea temporară a populației și animalelor din zona de acțiune a norului toxic;
- scoaterea vătămaților din zona accidentului, acordarea primului ajutor și a asistenței medicale de urgenţă și transportul la spital;
- interzicerea accesului in zona afectata de accidentul chimic;
- desfășurarea acțiunilor de limitare a urmărilor accidentului;

- neutralizarea substanțelor toxice și reabilitarea zonei;

3. DSP Dolj, va interveni prin Compartiment de evaluare a factorilor de risc din mediul de viață și muncă și cel de toxicologie, la identificarea substanțelor chimice eliberate in mediu, la stabilirea gradului de toxicitate al acestora, a riscului imediat și de lungă durată asupra populației expuse, toate datele vor fi communicate operativ Comitetului Județean pentru Situații de Urgență și Ministerului Sanatații.

4. Echipele speciale ale DSP Dolj, de la Laboratorul de toxicologie și de la Agenția de Protecție a Mediului Dolj, vor stabili arealul contaminat, dimensiunea norului toxic și direcția de deplasare a acestuia, durata de acțiune a toxicului și eventualul antidot (daca există) și le vor comunica la Comitetului Județean pentru Situații de Urgență și populației prin măss-media locala.

5. Acțiunile de limitare și înlăturare a urmărilor accidentului chimic se vor face sub supravegherea medicală și supravegherea toxicologică a DSP Dolj.

Responsabilități: Laboratorul de igiena a mediului de la Agenția de Protecție a Mediului; - Laborator de diagnostic și investigare in sănătate publica al DSP Dolj;

6. DSP Dolj va aprecia impactul pe termen imediat și indepartat al accidentului, ca și măsurile care se impun, de diminuare a urmărilor acestuia.

Responsabilități: Laboratorul de igienă a mediului al Agenției de Protecție a Mediului; Laborator de diagnostic și investigare in sănătate publica al DSP Dolj.

În caz de accident nuclear la Centrala nucleară de la Koslodui, măsurile de protecție și intervenție se stabilesc pentru intreaga zona contaminata, in funcție de situația reala.

- organizează şi asigură funcţionarea sistemului propriu de supraveghere şi control al sănătăţii publice, radioacțivităţii alimentelor, apei potabile şi a unor bunuri destinate folosirii de către populaţie, elaborând în acest scop proceduri specifice;
- elaborează recomandări şi ghiduri adresate populaţiei pentru reducerea riscurilor în caz de urgenţă radiologică;
- asigură achiziţia şi elaborarea procedurilor de distribuţie a iodurii de potasiu pentru populaţie;
- recomandă nivelul de intervenţie în funcţie de rezultatele evaluării riscurilor;
- recomandă măsurile de limitare / restricţionare a consumului de alimente şi apă pentru populaţie;
- execută supravegherea gradului de contaminare, evaluarea efectelor asupra sănătăţii şi monitorizarea stării de sănătate a populaţiei;
- asigură formărea competenţelor pentru asistenţa psihologică în caz de accident nuclear sau urgenţă radiologică;
- organizează şi asigură profilaxia şi asistenţa medicală de urgenţă în caz de accident nuclear sau urgenţă radiologică, prin utilizarea reţelei sanitare prespitaliceşti, spitaliceşti şi extinderea la nevoie a capacităţii de spitalizare pentru iradiaţi;
- organizează şi asigură funcţionarea sistemului de control radiobiologic al populaţiei prin unităţile sanitare special desemnate;
- organizează sistemul de asigurare tehnico-medicală şi farmăceutică pentru intervenţia la urgenţă nucleară sau radiologică şi distribuirea mijloacelor profilactice, asigură capacităţile de spitalizare;
- elaborează proceduri specifice privind răspunsul medical;

- stabileşte principii de diagnostic şi tratament ale bolii de iradiere pe care le implementează în unităţile medicale implicate în această acţivitate, asigură capacităţile de control biologic al efectelor;
- organizează, împreună cu Filiala Dolj a SNCR şi alte organisme responsabile, pregătirea sanitară a populaţiei din zona de risc nuclear;
- organizează pregătirea cadrelor medico - sanitare în problemele specifice asistenţei medicale în caz de accident nuclear sau urgenţă radiologică;
- organizează sistemul de supraveghere a stării de sănătate a personalului expus profesional şi a condiţiilor de igienă în unităţile ce desfăşoară acţivităţi nucleare;
- centralizează şi verifică datele privind radioacţivitatea produselor alimentare, apei potabile şi unor bunuri destinate folosirii de către populaţie;
- evaluează riscul pentru populaţie;

- participă la intervenţie, prin efectuarea de măsurători in situ şi în laboratoarele proprii ale radioacţivităţii produselor alimentare, apei potabile şi altor bunuri destinate folosirii de către populaţie şi transmiterea datelor obţinute, pe baza procedurilor proprii şi conform planurilor de intervenţie aprobate.

Situaţia detaliată a instituțiilor de sănătate din municipiul Craiova:

Nr Crt	INSTITUTIA	FUNCTIA	NUME	CONTACT
	Direcția de Sănătate Publică Dolj **Tel. fix : 0251 310 067** **e-mail: dspdolj17@gmail.com**	**Director executiv**	**Ec. Micu Viorel Dorin**	**0745328475**
		Director executiv adjunct	**Ec. Nicolae Marcu**	**0251310067**
2	**Serviciul de Ambulanță Dolj** **Tel. fix : 0251 408 116** **e-mail : sajdolj@yahoo.com**	**Manager general**	**Dr. Măgală Traian**	**0723795615**
3	**Spitalul Clinic Căi Ferate Craiova** **Tel. fix : 0351 733 144** **e-mail : spitalulccfcraiova@yahoo.com** **office@scfcv.ro**	**Manager**	**Dr. Gîngioveanu Aurelia Maria**	**0745459731** **0251532436**
		Director medical	**Dr. Mateas Mirela Dulcineia**	**-**
4	**Spitalul Clinic de Boli Infecțioase și Pneumoftiziologie "Victor Babeș" Craiova** **Tel. fix : 0251 543 106, 0251 542 333** **e-mail : spital@vbabes-cv.ro**	**Manager**	**Dr. Turcu Adina Andreea**	**-**
		Director Medical	**Dr. Nicolosu Dragoș**	**0723570393**
5	**Spitalul Clinic de Neuropsihiatrie Craiova** **Tel. fix : 0251 431 189** **e-mail : contact@scnpc.ro**	**Manager**	**Dr. Lăpădat Mădălina**	**0251597791**
		Director Medical	**Dr. Malin Ramona**	**0749014200**
8	**Spitalul Clinic Județean de Urgență Craiova** **Tel. fix : 0251 502 200** **e-mail : scjuc.craiova@gmail.com**	**Manager**	**Dr. Georgescu Eugen Florin**	**0251502202**
		Director Medical	**Dr. Dobrinescu Adrian-Gabriel**	**0251502202**
		Medic șef U.P.U.	**Dr. Rotaru Luciana**	**0722702989**
9	**Spitalul Clinic Municipal Filantropia Craiova** **Tel. fix : 0251 307 500** **e-mail : secretariat@filantropia.ro**	**Manager**	**Dr. Radu Liviu-Ionuț**	**0726 895829**
		Director Medical	**Dr. Dijmarescu Anda-Lorena**	**0762 250101**
10	**Spitalul Clinic de Urgență Militar "Dr. Ștefan Odobleja"** **Tel fix : 0251 581 035** **e- mail smu_craiova@yahoo.com**	**Manager**	**Col. Dr. Iulian Mesina**	**0743021656**
		Director Medical	**Col. Dr. Dur Viorel**	**0251581081**
		Director Medical	**Dr. Berisha Rexhep**	**-**

Măsurile stipulate in acest capitol se completeaza cu măsurile prevazute in "Planul de Intervenție in caz de Accident Nuclear in afara amplasamentului **Centrala nucleară de la Koslodui**.

INSTRUIREA

Pregătirea forţelor profesioniste de intervenţie se realizează în cadrul DSP DOLJ, prevederile O.M.A.I. nr. 712/2005 modificat şi completat prin O.M.A.I. nr. 786/2005 - *privind instruirea în domeniul situaţiilor de urgenţă*

REALIZAREA CIRCUITULUI INFORMAŢIONAL-DECIZIONAL ŞI DE COOPERARE

Sistemul informăţional-decizional cuprinde ansamblul subsistemelor destinate observării, detectării, măsurării, înregistrării, stocării şi prelucrării datelor specifice, alarmării, notificării, culegerii şi transmiterii informăţiilor şi a deciziilor de către factorii implicaţi în acţiunile de prevenire şi gestionare a unei situaţii de urgenţă.

Informărea secretariatelor tehnice permănente ale comitetelor pentru situaţii de urgenţă ierarhic superioare asupra locului producerii unei situaţiei de urgenţă specifică, evoluţiei acesteia, efectelor negative produse, precum şi asupra măsurilor luate, se realizează prin rapoarte operative.

Conducerile instituţiilor publice amplasate în zone de risc au obligaţia să asigure preluarea de la staţiile meteorologice centrale, locale şi Centrul Operaţional a datelor şi avertizărilor meteorologice şi hidrologice, în vederea declanşării acţiunilor preventive şi de intervenţie.

Secţiunea 4 - Analiza riscurilor de incendiu

Este cel mai frecvent risc care se manifestă pe teritoriul judeţului, producerea lui reprezentând o situaţie de urgenţă de tip special, fenomen care afectează domenii importante ale activităţii vieţii economice şi sociale, precum şi construcţii, instalaţii, amenajări, păduri, mijloace de transport, culturi agricole, etc.

Atât prin frecvenţă şi pagube produse, cât şi prin numărul de victime, incendiul produce cele mai mari pierderi umane, culturale, sociale şi economice, cu consecinţe directe şi indirecte.

Incendiul este socotit un risc de gravitate mică, dar frecvenţa manifestării îi conferă un efect cumulat.

Conform O.M.I.R.A. Nr. 210 din 21 mai 2007 pentru aprobarea Metodologiei privind identificarea, evaluarea şi controlul riscurilor de incendiu, cu modificările şi completările ulterioare, se disting următoarele tipuri de riscuri de incendiu:

- ❖ riscuri naturale - incendii de pădure şi/sau vegetaţie;
- ❖ riscuri industriale - incendii şi explozii la obiective şi instalaţii industriale;
- ❖ riscuri de transport - incendii la mijloace de transport rutier, feroviar, naval şi aerian;
- ❖ riscul construcţiilor - incendii la construcţii şi alte amenajări;
- ❖ risc social - incendii generate de manifestări violente, acte de răzbunare.

Statistica incendiilor şi a arderilor necontrolate, la nivel de judeţ, din ultimii ani, relevă creşterea numărului de intervenţii:

Anul	Intervenţii la incendii
2021	504
2022	1036
2023	1113
2024	1524
2025	1624

Grafic, situaţia incendiilor, în judeţul Dolj, se prezintă astfel:



În anul 2025, Inspectoratul pentru Situații de Urgență „Oltenia” al Județului Dolj a gestionat 12.282 acțiuni de intervenție și răspuns la solicitările cetățenilor, în medie 38 pe zi, comparativ cu anul 2024 (14.361acțiuni de intervenție), numărul acestora scăzând cu 3,89%.

Din totalul de 12.282 intervenții, pe tipuri, urgențele se prezintă astfel:

- 909 incendii;
- 715 incendii de vegetație uscată;
- 639 intervenții pentru asistența persoanelor;
- 329 intervenții pentru protecția comunităților;
- 781 alte situații de urgență (inundații, misiuni pirotehnice, fenomene meteo periculoase, evenimente publice);
- 8.909 intervenții S.M.U.R.D.

Timpul mediu de răspuns a fost de 19 minute (19 minute în anul 2024), iar timpul mediu de intervenție 84 minute (102 minute în anul 2024).

Situația incendiilor în funcție de obiectivul afectat: 26% incendii la locuințe și proprietăți individuale, 5% mijloace de transport, 2% incendii în blocuri de locuit și 67% alte obiective (construcții, depozite, păduri, culturi agricole).

Incendiile produse în acest an în zona de competență a inspectoratului au fost generate în principal de focul deschis (64,5%), instalații electrice defecte (14,35%), coș, burlan de fum defect sau necurățat (5,5%), acțiuni intenționate (1,5%), fumatul (4,15) % și 10% alte cauze.

Cu toate eforturile depuse, în urma incendiilor produse un număr de 6 persoane au decedat, iar alte 14 au suferit diferite traume. Raportat la anul 2024, a scăzut numărul persoanelor decedate (7 în anul 2024) și a persoanelor rănite (17 în anul 2024).

Pe timpul intervențiilor au fost salvate 639 persoane (613 adulți și 26 copii), față de anul 2024 când au fost salvate 522 persoane (505 adulți și 17 copii).

Situația Hidranților la nivelul municipiului Craiova este detaliată în **Anexa nr. 23**

Situaţiile pe ani cu principalele surse de aprindere care au generat incendii se prezintă după cum urmează:

2021 – foc deschis: 990; instalaţii electrice defecte: 169; coş, burlan de fum defect sau necurăţat: 70; fumatul: 49; actiune intenţionată: 28; foc deschis in spatii inchise: 21; cenuşă, jar, scântei: 8 ; aparate electrice sub tensiune : 5; mijloace de încălzire improvizate: 2; mijloace de încălzire nesupraveghete : 19; sisteme de încălzire defecte: 1; sudură: 3; scântei mecanice, elecrtostatice sau prin frecare: 5; alte împrejurări: 12.

2022 – foc deschis: 623; instalaţii electrice defecte: 219; coş, burlan de fum defect sau necurăţat: 66; fumatul: 35; actiune intenţionată: 21; cenuşă, jar, scântei: 16; aparate electrice sub tensiune : 7; mijloace de încălzire improvizate: 7; mijloace de încălzire nesupraveghete : 17; sisteme de încălzire defecte: 9; scântei mecanice: 12; alte împrejurări: 5.

2023 – foc deschis: 548; instalaţii electrice defecte: 245; coş, burlan de fum defect sau necurăţat: 55; fumatul: 46; actiune intenţionată: 15; cenuşă, jar, scântei: 12; aparate electrice sub tensiune : 5; mijloace de încălzire improvizate: 5; scântei mecanice: 3; alte împrejurări: 18.

2024 – foc deschis: 1102; instalaţii electrice defecte: 236; coş, burlan de fum defect sau necurăţat: 56; acţiune intenţionată: 18; fumatul: 87; mijloace de încălzire improvizate: 10.

2025 – foc deschis: 1119; instalaţii electrice defecte: 249; coş, burlan de fum defect sau necurăţat: 94; fumatul: 72; alte împrejurimi 37; cenușă, jar, scântei 32, acțiune intenționată 26; scântei mecanice 22, mijloace de încălzire nesupravegheate 18; aparate electrice sub tensiune 11; echipamente electrice improvizate 9; sisteme de încălzire defecte 9; trăsnet 8; mijloace de încălzire improvizate 7; jocul copiilor cu focul 6; scurgeri produse inflamabile 5; defecțiuni tehnice de exploatare 5; autoaprindere sau reacții chimice 2; explozie 2; accident urmat de incendiu 1.

Analizând situaţia victimelor ca urmare a producerii incendiilor, rezultă următoarele aspecte:

Anul	Persoane salvate	Persoane decedate	Persoane rănite
2021	594	10	5
2022	425	6	18
2023	701	6	11
2024	522	34	489
2025	639	48	584

Analizând situaţia timpului mediu de răspuns, timpului mediu la intervenţie şi media incendiilor la suta de mii de locuitori, rezultă următoarele aspecte:

Anul	Timpul mediu de răspuns (minute)	Timpul mediu de intervenţie (minute)	Media incendiilor la suta de mii de locuitori
2021	28	118	487
2022	12	82	821
2023	14	79	491
2024	19	102	545
2025	19	84	585

La nivelul municipiului Craiova zonele cu riscuri de producere şi propagare a incendiilor în masa sunt:

1. Platformele industriale est şi vest ale municipiului, care cuprind obiective cu potenţial economic ridicat şi cu procese tehnologice care presupun producerea, prelucrarea, manipularea ori depozitarea unor cantităţi apreciabile de materiale sau substanţe periculoase.
2. Centrele populate în care se găsesc obiective (spaţii) de cazare ori social-culturale reprezentate prin clădiri înalte sau cu aglomerări de persoane.
3. Zonele străbătute de traseele conductelor magistrale de transport gaze naturale: Filiaşi, Răcarii de Sus, Răcarii de Jos, Tatomireşti, Brădeşti, Moşneni, Beharca, Bogea, Işalniţa, Craiova, Şimnicu de Jos, Gherceşti, Mlecăneşti;
4. Zonele împădurite aparţinând fondului forestier;
5. Depozitul de înmagazinare gaze naturale Gherceşti;
6. Culturile agricole situate, în principal, în partea de sud a judeţului, de-a lungul bazinelor hidrografice ale fluviului Dunărea, râurilor Jiu şi Desnăţui.

Secţiunea 5 - Analiza riscurilor sociale

Pentru această categorie de risc s-au luat în considerare următoarele situaţii care pot avea loc în orice moment:

- izbucnirea unor incendii;
- producerea de explozii;
- momente de panică: atentate, luări de ostatici, emisii de gaze prin surprindere; cu efectele şi urmările lor – dintre care nu trebuie omise victimele, dificultăţi în acţiunile serviciilor de ajutor, deteriorarea de bunuri – în locurile cu fluxuri importante de oameni.

Astfel de evenimente se pot produce în următoarele împrejurări:

- adunări: mitinguri, târguri, utilizarea artificiilor, reuniuni colective, iarmaroace;
- prăbuşiri de structuri: eşafodaje, tribune;
- mişcări sociale: disponibilizări, neplata unor drepturi, greve spontane;
- manifestări violente ale unor elemente umane declasate;
- momente aleatorii cu impact negativ puternic asupra psihicului uman.

Dacă pentru prima categorie de împrejurări există stabilitate de loc şi de timp, pentru celelalte motivaţia cauzală este conjuncturală.

Zone cu aglomerări de persoane

Nr. Crt.	Manifestare	Locul	Nr. persoane	Durată (ore)	Frecvenţă	Factor de gravitate

1.	Competiţii sportive	Stadionul Oblemenco	> 5000	4	Săptămânal	Risc public
2.	Competiţii sportive	Stadionul Extensiv	> 2000	2	Săptămânal	Risc public
3.	Competiţii sportive	Stadionul Electroputere	> 2000	2	Săptămânal	Risc public
4.	Competiţii sportive	Sala Polivalentă	> 2000	3	Săptămânal	Risc public
5.	Foc de artificii	Piaţa Prefecturii	> 10000	2	Revelion	Risc public Joc de artificii Perturba-rea circulaţiei
6.	Pistă carturi	Parc Velodrom	> 250	6	Zilnic	Risc public
7.	Aglomerări de persoane	Complex comercial SUCPI	> 500	8	Zilnic	Risc public
8.	Aglomerări de persoane	Hypermarket ELECTROPUTERE MALL AUCHAN	> 500	8	Zilnic	Risc public
9.	Aglomerări de persoane	Hypermarket AUCHAN Craioviţa	> 500	8	Zilnic	Risc public
10.	Aglomerări de persoane	Complex comercial BĂNIE	> 500	8	Zilnic	Risc public
11.	Aglomerări de persoane	Hypermarket LA COCOŞ	> 500	8	Zilnic	Risc public
12.	Aglomerări de persoane	METRO Craiova	> 500	8	Zilnic	Risc public
13.	Aglomerări de persoane	SELGROS Craiova	> 500	8	Zilnic	Risc public
14.	Aglomerări de persoane	KAUFLAND Craiova, cart. Craioviţa	> 500	8	Zilnic	Risc public
15.	Aglomerări de persoane	KAUFLAND Craiova, cart. Lăpuş	> 500	8	Zilnic	Risc public
16.	Aglomerări de persoane	S.C. MERCUR S.A.	> 500	8	Zilnic	Risc public
17.	Aglomerări de persoane	Hypermarket BRICO DEPOT	> 500	8	Zilnic	Risc public
18.	Aglomerări de persoane	Hypermarket DEDEMAN	> 500	8	Zilnic	Risc public
19.	Aglomerări de persoane	Hypermarket LIDL strada Caracal	> 500	8	Zilnic	Risc public
20.	Aglomerări de persoane	Hypermarket LIDL strada Maramures	> 500	8	Zilnic	Risc public
21.	Aglomerări de persoane	Hypermarket LIDL Calea Bucuresti	> 500	8	Zilnic	Risc public
22.	Aglomerări de persoane	Hypermarket BAUMAX Calea Severinului	> 500	8	Zilnic	Risc public
23.	Aglomerări de persoane	Marlorex Calea Severinului	> 500	8	Zilnic	Risc public
24.	Aglomerări de persoane	Aliss Shopping City Aleea 1 Tineretului	> 500	8	Zilnic	Risc public

Principalele pieţe, târguri şi festivaluri organizate în municipiul Craiova

Localitatea	Piaţă agroalimentară	Târg mixt săptămânal	Festivaluri
Mun. Craiova	Zilnic	Luni	Ziele municipiului Craiova, Festivalul tradiţiilor populare, Duminica Floriilor, Zilele Marin Sorescu, etc
Piaţa Centrală	Zilnic		

Piaţa Craioviţa Nouă – Big	Zilnic		
Piaţa Craioviţa Nouă – Orizont	Zilnic		
Piaţa Gării	Zilnic		
Piaţa 1 Mai – Ciupercă	Zilnic		
Piaţa Brazda lui Novac – Baba Novac	Zilnic		
Piaţa 1 Mai	Zilnic		
Piaţa Valea Roşie – Eroilor	Zilnic		
Piaţa Brestei	Zilnic		
Piaţa Rovine	Zilnic		
Piaţa Chiriac	Zilnic		
Piaţa Târg	Zilnic	Zilnic	
Piaţa Veche - Krasnoff	Zilnic		

Secţiunea 6 - Analiza altor tipuri de riscuri

Anul	**2019**	**2020**	**2021**	**2022**	**2023**	**2024**	**2025**
Descarcerări	**38**	**27**	**36**	**28**	**11**	**16**	**11**
Asistenţă medicală şi transport medical	**8787**	**9426**	**8166**	**8918**	**9464**	**9.906**	**8590**
Asistenţa persoanelor	**155**	**212**	**303**	**292**	**543**	**285**	**294**
Salvări de animale	**64**	**46**	**57**	**47**	**63**	**-**	**-**
Intervenţii pentru protecţia mediului	**4**	**6**	**2**	**3**	**5**	**-**	**-**

Situaţii determinate de atacul organismelor dăunătoare plantelor

Sănătatea plantelor este fundamentală pentru susţinerea şi competitivitatea agriculturii, siguranţei alimentelor şi a protecţiei mediului. Introducerea şi stabilirea organismelor dăunătoare pe teritoriul României poate avea ca efect creşterea cantităţilor de produse de protecţie a plantelor utilizate ceea ce contravine prevederilor directivei privind utilizarea durabilă a acestora. Mai mult pentru un număr reglementat de boli şi dăunători nu există tratamente curative posibile.

Introducerea şi stabilirea organismelor dăunătoare poate determina daune serioase culturilor agricole, plantelor din grădini publice şi private, păduri şi degradarea ecosistemelor naturale.

Principalele aspecte privind protecţia fitosanitară:

- asigurarea protecţiei fitosanitare prin prevenirea introducerii, stabilirii şi răspândirii organismelor de carantina dăunătoare plantelor, produselor vegetale sau altor obiecte care sunt necunoscute că apar în Comunitate;

- asigurarea utilizării unui material destinat plantării sănătos de la începutul lanţului de producere prin prevenirea raspandirii organismelor daunatoare care sunt introduse in Comunitate odata cu materialul destinat plantarii;

- controlul organismelor dăunătoare care au o distribuţie limitată şi care necesită măsuri stricte de control oficial pentru prevenirea răspândirii;

- monitorizarea calităţii produselor de protecţie a plantelor şi controlul produselor de protecţie a plantelor la comercializare şi utilizare;

- asigurarea sănătăţii publice, sigurantei alimentelor, utilizatorilor şi a mediului înconjurător, prin implementarea programelor anuale de monitorizare a reziduurilor de pesticide din plante şi produse vegetale ce provin din producţia internă, de pe piaţa intracomunitară şi cele destinate exportului;

- coordonarea, îndrumarea tehnică şi controlul activităţii în domeniul omologării şi reomologării produselor de protecţie a plantelor pentru a fi utilizate în România;

- implementarea Planului naţional de acţiune privind diminuarea riscului asociat utilizării produselor de protecţie a plantelor

Secţiunea 7 - Zone de risc crescut

a) zone de risc urbane: Craiova;

b) zone de risc periurbane: Işalniţa, Almăj, Şimnicu de Sus, Pileleşti, Coşoveni, Podari;

c) zone de risc rurale: Amărăştii de Jos, Bârca, Brădeşti, Bucovăţ, Călăraşi, Celaru, Daneţi, Desa, Galicea Mare, Leu, Maglavit, Mârşani, Poiana Mare, Sadova.

.

CAPITOLUL IV
ACOPERIREA RISCURILOR

Secţiunea 1 – GESTIONAREA SITUAȚIILOR DE UGENȚĂ GENERATE DE INUNDAȚII

Gestionarea situaţiilor de urgenţă generate de inundaţii, fenomene meteorologice periculoase, accidente la construcţii hidrotehnice, poluări accidentale pe cursurile de apă şi poluări marine în zona costieră este o activitate de interes naţional având în vedere frecvenţa de producere şi dimensiunea efectelor acestor tipuri de risc.

Organizarea apărării împotriva inundaţiilor în conformitate cu strategia naţională şi a Ordinului comun al M.A.P. şi M.A.I. nr. 459/78/2019 care prevede ca deţinătorii, cu orice titlu, de baraje şi de alte construcţii hidrotehnice a căror avariere sau distrugere poate pune în pericol populaţia şi bunurile sale materiale, obiectivele sociale şi capacităţile productive sau poate aduce prejudicii mediului ambiant, sunt obligaţi să le întreţină, să le repare şi să le exploateze corespunzător, să doteze aceste lucrări cu aparatură de măsură şi control necesară pentru urmărirea comportării în timp a acestora, să instaleze sisteme de avertizare-alarmare a populaţiei în localităţile situate în aval de baraje, să asigure în caz de pericol iminent alarmarea populaţiei din zona de risc creată ca urmare a activităţilor proprii desfăşurate informând despre aceasta Comitetul local şi/sau judeţean, după caz, şi Centrul operaţional judeţean şi să organizeze activitatea de supraveghere, intervenţie şi reabilitare conform regulamentelor aprobate prin autorizaţiile de gospodărire a apelor, a planurilor de apărare împotriva inundaţiilor, gheţurilor şi accidentelor la construcţii hidrotehnice, planurilor de acţiune în caz de accidente la baraje şi planurilor de prevenire şi combatere a poluărilor accidentale.

Având în vedere particularităţile managementului situaţiilor de urgenţă generate de tipurile de risc specifice, desfăşurarea activităţilor ce se impun şi organizarea conducerii, coordonării şi cooperării se asigură prin:

- Centre operative pentru situaţii de urgenţă cu activitate permanentă constituite la nivelul Direcţiei de Ape „Jiu” şi Sistemului de Gospodărire a Apelor Dolj, sub conducerea directă a directorilor.
- Grupul de suport tehnic pentru gestionarea situaţiilor de urgenţă generate de inundaţii, fenomene meteorologice periculoase, accidente la construcţii hidrotehnice şi poluări accidentale, care se constituie în cadrul Comitetului Judeţean pentru Situaţii de Urgenţă, din specialiştii cooptaţi cu responsabilităţi în acest domeniu, fiind condus de directorul Sistemului de Gospodărire a Apelor Dolj.

Componenţa grupurilor de suport tehnic este prezentată în **Anexa nr.19.**

Măsurile de intervenţie operativă se realizează în mod unitar, pe baza planurilor de apărare împotriva inundaţiilor, fenomenelor meteorologice periculoase, accidentelor la construcţii hidrotehnice şi poluărilor accidentale, se elaborează la nivel de localitate şi de către utilizatorii de apă potenţial poluatori, precum şi la nivel bazinal.

Elaborarea planurilor de apărare se va face cu luarea în considerare a planurilor de amenajare a teritoriului şi a restricţionării regimului de construcţii în zonele inundabile.

Operatorii economici care au obiective ce pot fi afectate de inundaţii şi fenomene meteorologice periculoase, deţinătorii de lucrări hidrotehnice, precum şi utilizatorii de apă potenţiali poluatori au obligaţia de a organiza şi asigura apărarea acestor obiective cu forţe şi mijloace proprii, prevăzute din timp în planurile de apărare, adaptate la condiţiile concrete care pot apărea.

Toţi factorii au obligaţia să constituie formaţii de intervenţie nominalizate, înzestrate cu mijloace şi materiale de intervenţie potrivit Normativului-cadru de dotare cu materiale şi mijloace de apărare operativă împotriva inundaţiilor, gheţurilor şi de combatere a efectelor poluărilor accidentale.

Secţiunea 2 - Etapele de realizare a acţiunilor

Starea de apărare generată de inundaţii, fenomene meteorologice periculoase, accidente la construcţii hidrotehnice şi poluări accidentale se declanşează în momentul în care se constată apariţia fenomenului periculos (depăşirea pragurilor de apărare) sau când probabilitatea de apariţie este stabilită prin prognoză.

Mărimile caracteristice de apărare împotriva inundaţiilor sunt:

a) mărimi zonale de avertizare, stabilite la staţiile hidrometrice şi la posturile pluviometrice situate în amonte de obiectivele periclitate, după caz, pentru precipitaţii, niveluri sau debite;

b) mărimi locale de apărare, stabilite în apropierea obiectivelor, sub formă de niveluri sau debite. Staţiile hidrometrice şi posturile pluviometrice avertizoare fac parte din reţeaua naţională de hidrologie şi meteorologie şi trebuie să fie amplasate la o distanţă suficientă de obiectivul avertizat, pentru a putea fi luate măsurile necesare prestabilite prin planurile de apărare.

(2) Mărimile caracteristice de apărare, în caz de inundaţii, sunt:

A. Pentru zonele îndiguite ale cursurilor de apă:

a) cota fazei I de apărare (COD GALBEN) - atunci când nivelul apei ajunge la piciorul taluzului exterior al digului pe o treime din lungimea acestuia;

b) cota fazei a II-a de apărare (COD PORTOCALIU) - atunci când nivelul apei ajunge la jumătatea înălţimii dintre cota fazei I şi cea a fazei a III-a de apărare;

c) cota fazei a III-a de apărare (COD ROŞU) - atunci când nivelul apei ajunge la 0,5-1,5 m sub cota nivelurilor apelor maxime cunoscute sau sub cota nivelului maxim pentru care s-a dimensionat digul respectiv sau la depăşirea unui punct critic.

B. Pentru zonele neîndiguite ale cursurilor de apă, în secţiunile staţiilor hidrometrice:

a) cota de atenţie (COD GALBEN) - nivelul la care pericolul de inundare este posibil după un interval de timp relativ scurt, necesitând o vigilenţă sporită în cazul desfăşurării unor activităţi expuse la inundaţii;

b) cota de inundaţie (COD PORTOCALIU) - nivelul la care se produc revărsări importante care pot conduce la inundarea de gospodării şi obiective social-economice;

c) cota de pericol (COD ROŞU) - nivelul la care sunt necesare măsuri deosebite de evacuare a oamenilor şi bunurilor, restricţii la folosirea podurilor şi căilor rutiere, precum şi luarea unor măsuri deosebite în exploatarea construcţiilor hidrotehnice.

C. Pentru acumulări fazele I, II şi III de apărare sunt stabilite în funcţie de nivelul apei în lac şi debit afluent şi se calculează de proiectant în ecartul cuprins între Nivelul Normal de Retenţie, denumit în continuare NNR şi Cota creastă deversor.

D. Pentru comportarea barajelor pragurile critice sunt stabilite de proiectant pentru fiecare obiectiv în funcţie de:

a) nivelul apei în lac, când acesta depăşeste cota crestei deversorului;

b) atingerea unor valori limită în comportarea construcţiei.

Valorile limită în comportarea construcţiei sunt:

a) pragul de atenţie - valorile unora dintre parametrii se apropie sau chiar depăşesc domeniul considerat normal, fără ca starea generală de stabilitate a construcţiei să fie modificată;

b) pragul de alertă - modificări periculoase ale parametrilor de comportare cu evoluţia spre forme incipiente de cedare;

c) pragul de pericol - barajul suferă modificări ce pot conduce la avarierea gravă sau la ruperea construcţiei.

În cazul pericolului de inundaţii prin aglomerarea gheţurilor şi revărsarea apelor, se stabilesc următoarele mărimi caracteristice:

a) faza I - atunci când gheaţa se desprinde şi sloiurile curg pe cursul de apă şi apar mici îngrămădiri;

b) faza a II-a - atunci când sloiurile de gheaţă se aglomerează şi cresc nivelurile în amonte;

c) faza a III-a - atunci când sloiurile s-au blocat formând zăpoare ce conduc la producerea de pagube prin revărsare în amonte sau prin deplasarea sloiurilor în aval.

Secţiunea 3 - Faze de urgenţă a acţiunilor

În funcţie de locul, natura, amploarea şi de evoluţia evenimentului, intervenţiile serviciilor profesioniste pentru situaţii de urgenţă sunt organizate astfel:

a) ***urgenţa I*** - asigurată de garda/gărzile de intervenţie a/ale subunitaţii în raionul/obiectivul afectat;

b) ***urgenţa a II-a*** - asigurată de subunitaţile inspectoratului judeţean/al municipiului Bucureşti pentru situaţii de urgenţă;

c) ***urgenţa a III-a*** – asigurată de două sau mai multe unităţi limitrofe;

d) ***urgenţa a IV-a*** - asigurată prin grupări operative, dislocate la ordinul inspectorului general al Inspectoratului General pentru Situaţii de Urgenţă, în cazul unor intervenţii de amploare şi de lungă durată.

Secţiunea 4 - Acţiunile de protecţie-intervenţie

Intervenţia structurilor subordonate Inspectoratului pentru Situaţii de Urgenţă „Oltenia” al judeţului Dolj se realizează pe **două priorităţi (urgenţe) de bază**, în funcţie de particularităţile situaţiei de urgenţă, astfel:

a) Prioritatea (urgenţa) numărul 1 cuprinde misiunile care trebuie executate de către subunităţi, în scopul prevenirii agravării situaţiei de urgenţă, salvării oamenilor şi bunurilor de patrimoniu, limitării sau înlăturării, după caz, a consecinţelor acestora şi se referă la:

- participarea, cu forţe şi mijloace specializate, la executarea cercetării chimice, biologice şi radioactive în vederea stabilirii măsurilor necesare pentru protecţia personalului şi a populaţiei afectate;
- deblocarea căilor de acces şi a adăposturilor;
- înlăturarea sau limitarea riscurilor iminente de prăbuşire a unor construcţii;
- căutarea şi salvarea victimelor;
- acordarea primului ajutor şi a asistenţei medicale de urgenţă;
- salvarea/protejarea, în limita posibilităţilor, în special a bunurilor de patrimoniu;
- descoperirea, identificarea şi asanarea muniţiei şi a elementelor de muniţie nefuncţionale sau neexplodate;
- limitarea/înlăturarea avariilor la reţelele de gospodărire comunală;
- evacuarea şi adăpostirea populaţiei aflate în zonele expuse riscurilor;
- stingerea incendiilor;
- decontaminarea personalului, terenului, clădirilor şi tehnicii;
- protejarea personalului şi a bunurilor proprii aflate în zonele expuse riscurilor complementare;
- asigurarea mijloacelor de suzistenţă populaţiei afectate.

b) Prioritatea (urgenţa) numărul 2 în care se continuă acţiunile din prioritatea numărul 1, la care se adaugă:

- asigurarea suportului logistic privind amenajarea şi deservirea taberelor pentru sinistraţi;
- constituirea rezervei mijloace de protecţie individuală şi colectivă;
- executarea controlului contaminării radioactive, chimice şi biologice a personalului şi bunurilor proprii;
- executarea controlului conatminării surselor de apă potabilă;
- participarea la evacuarea, protejarea şi, după caz, izolarea persoanelor contaminate;
- executarea controlului sanitar epidemic în zonele de acţiune a forţelor şi mijloacelor proprii;
- transportul şi distrugerea muniţiei menţionate la acţiunile din prioritatea numărul 1;
- verificarea şi repunerea în funcţiune a sistemului de alarmare şi a celui de comunicaţii şi informatică;
- participarea la misiunile de degajare a căilor de comunicaţii necesare transportului materialelor şi mijloacelor de intervenţie;
- îndeplinirea altor misiuni stabilite prin lege.

Forţele de intervenţie specializate acţionează conform domeniului lor de competenţă, pentru:

- salvarea şi/sau protejarea oamenilor, animalelor şi bunurilor materiale, evacuarea şi transportul victimelor, cazarea sinistraţilor, aprovizionarea cu alimente, medicamente şi materiale de primă necesitate;
- acordarea primului ajutor şi psihologic, precum şi participarea la evacuarea populaţiei, instituţiilor publice şi operatorilor economici afectaţi;
- aplicarea măsurilor privind ordinea şi siguranţa publică pe timpul producerii situaţiei de urgenţă specifice;
- dirijarea şi îndrumarea circulaţiei pe direcţiile şi în zonele stabilite ca fiind accesibile;

➢ diminuarea şi/sau eliminarea avariilor la reţele şi clădiri cu funcţiuni esenţiale, a căror integritate pe durata cutremurelor este vitală pentru protecţia populaţiei: staţiile de popmieri şi sediile poliţiei, spitale şi alte construcţiii aferente serviciilor sanitare care sunt dotate cu secţii de chirurgie şi de urgenţă, clădirile instituţiilor cu responsabilitate în gestionarea situaţiilor de urgenţă, în apărare şi siguranţă naţională, staţiile de producere şi distribuţie a energiei şi/sau care asigură servicii esenţiale pentru situaţii de urgenţă de diferite categorii, rezervoare de apă şi staţii de pompare esenţiale pentru situaţii de urgenţă, clădiri care conţin gaze toxice, explozivi şi alte substanţe periculoase, precum şi pentru căi de transport, clădiri pentru învăţământ;

➢ limitarea proporţiilor situaţiei de urgenţă şi înlăturarea efedtelor acesteia cu mijloace din dotare.

Lista staţiilor pluviometrice şi a staţiilor hidrometrice avertizoare este prezentată în **Anexa nr. 20.**

Secţiunea 5 - Instruirea

Persoanele fizice şi juridice care au în proprietate sau în folosinţă terenuri sau obiective în zone ce pot fi afectate de acţiuni distructive ale apelor sau de accidente la construcţii hidrotehnice au obligaţia să participe la acţiunile de apărare şi să asigure întreţinerea şi exploatarea corespunzătoare a lucrărilor de apărare existente.

Comitetele locale, operatorii economici care au obiective ce pot fi afectate de inundaţii şi fenomene meteorologice periculoase, deţinătorii de lucrări hidrotehnice, precum şi operatorii economici potenţiali poluatori au obligaţia de a organiza şi asigura apărarea acestor obiective cu forţe şi mijloace proprii, prevăzute din timp în planurile de apărare, adaptate la condiţiile concrete care pot apărea.

Serviciile voluntare şi private pentru situaţii de urgenţă vor fi instruite de către specialişti din cadrul Inspectoratului Judeţean pentru Situaţii de Urgenţă şi al Grupului de suport tehnic pentru gestionarea situaţiilor de urgenţă generate de inundaţii, fenomene meteorologice periculoase, accidente la construcţii hidrotehnice şi poluări accidentale, pe categorii de risc, pentru cunoaşterea exactă a atribuţiilor ce le revin în diferite situaţii de urgenţă.

Pregătirea şi instruirea Serviciilor voluntare/private pentru situaţii de urgenţă se realizează în baza planurilor de pregătire anuale şi lunare pe teme şi exerciţii specifice riscului la inundaţii şi poluări accidentale.

Comitetele Judeţene/al Municipiului Bucureşti pentru Situaţii de Urgenţă au obligaţia să constituie forţe şi mijloace de intervenţie pentru sprijinirea Comitetelor locale, în cazul în care este depăşită capacitatea de intervenţie a acestora, potrivit legii.

Comitetele judeţene, respectiv al Municipiului Bucureşti pentru situaţii de urgenţă, împreună cu Comitetul Ministerial, vor organiza anual simulări de inundaţii, de avarii la construcţii hidrotehnice şi de poluări accidentale pe cursurile de apă, pentru verificarea modului de funcţionare a fluxului informaţional pentru aceste tipuri de riscuri, vor efectua exerciţii aplicative pentru verificarea pregătirii formaţiilor, funcţionării sistemelor de avertizare-alarmare şi a modului de folosire a mijloacelor şi materialelor de intervenţie, precum şi instruiri ale personalului implicat în gestionarea situaţiilor de urgenţă generate de tipurile de risc specifice.

Deţinătorii de lucrări cu rol de apărare împotriva inundaţiilor vor efectua verificări periodice în vederea asigurării condiţiilor tehnice şi funcţionale corespunzătoare ale acestora.

Se va verifica funcţionalitatea dispozitivelor hidromecanice, a aparaturii de măsură şi control, a comportării construcţiilor, precum şi buna funcţionare a sistemelor hidrometrice, de telecomunicaţie şi a surselor de energie de rezervă. De asemenea, se vor verifica existenţa materialelor şi mijloacelor de intervenţie potrivit Normativului - cadru de dotare cu mijloace şi materiale de apărare împotriva inundaţiilor, gheţurilor şi combaterea poluărilor accidentale, modul în care sunt depozitate şi se vor lua măsurile ce se impun în toate aceste direcţii.

Secţiunea 6 - Realizarea circuitului informaţional-decizional şi de cooperare

Sistemul informaţional meteorologic şi hidrologic constă în observarea, măsurarea, înregistrarea şi prelucrarea datelor meteorologice şi hidrologice, elaborarea prognozelor, avertizărilor şi alarmărilor, precum şi în transmiterea acestora factorilor implicaţi în managementul situaţiilor de urgenţă generate de riscurile specifice, conform schemei fluxului informaţional definit în planurile de apărare, în vederea luării deciziilor şi măsurilor necesare.

În zonele amenajate cu lucrări hidrotehnice, sistemul informaţional cuprinde, de asemenea, date şi măsuri privind manevrele de exploatare care au ca efect modificarea regimului natural de scurgere.

Orice manevre la echipamentele hidromecanice ale lucrărilor hidrotehnice cu rol de apărare împotriva inundaţiilor, aparţinând altor deţinători decât Administraţia Naţională „Apele Române”, vor fi efectuate doar după obţinerea aprobării şi sub coordonarea dispeceratelor bazinale ale Administraţiilor Bazinale de Apă.

Transmiterea acestor informaţii constituie o obligaţie a organelor de exploatare a lucrărilor hidrotehnice, indiferent de deţinător, şi se realizează în conformitate cu schema fluxului informaţional, aprobată prin planurile de apărare respective.

Conţinutul şi semnificaţia mesajelor de avertizare meteorologică şi hidrologică în cazul producerii de fenomene meteorologice şi hidrologice periculoase la scară naţională sau regională sunt stabilite prin Ordinul comun al M.A.P. şi M.A.I. nr. 459/78/2019 pentru aprobarea Regulamentului privind gestionarea situaţiilor de urgenţă generate de fenomene hidrometeorologice periculoase având ca efect producerea de inundaţii, secetă hidrologică, precum şi incidente/accidente la construcţii hidrotehnice, poluări accidentale pe cursurile de apă şi poluări marine în zona costieră.

Deţinătorii de construcţii hidrotehnice au obligaţia să asigure instalarea şi exploatarea dispozitivelor meteorologice, hidrologice sau hidrometrice, cu avizul Administraţiilor Bazinale de Apă, necesare cunoaşterii şi urmăririi mărimilor caracteristice locale de apărare şi asigurarea corelaţiei acestora cu cele zonale.

Pentru asigurarea transmiterii informaţiilor, prognozelor şi avertizărilor de la unităţile meteorologice şi hidrologice la Comitetele ministeriale, judeţene şi locale şi la instituţiile nominalizate prin acte normative sau prin planurile operative de apărare, se stabilesc mijloacele de telecomunicaţii ce vor fi utilizate în acest sens.

La judeţe, permanenţa va fi asigurată de către Centrele operaţionale din cadrul Inspectoratelor Judeţene/al Municipiului Bucureşti pentru Situaţii de Urgenţă şi Centrele operative din cadrul Sistemelor de Gopodărire a Apelor, la municipii, oraşe şi comune prin

grija primarului, iar la obiectivele sociale şi economice periclitate prin grija conducătorilor acestora.

Pentru asigurarea fluxului informaţional decizional operativ între Comitetele judeţene şi locale, pot fi folosite şi mijloacele de telecomunicaţii ale posturilor de poliţie, unităţilor militare şi alte mijloace de telecomunicaţii disponibile.

Pentru asigurarea intervenţiei operative în situaţii de urgenţă generate de incidente/accidente sau avarii la baraje se elaborează de către unităţile care deţin aceste construcţii, planuri de acţiune în caz de accidente la baraje.

GESTIONAREA SITUAŢIILOR DE URGENŢĂ GENERATE DE CUTREMURE ŞI/SAU ALUNECĂRI DE TEREN

Secţiunea 1 - Concepţia desfăşurării acţiunilor de protecţie-intervenţie

Gestionarea situaţiilor de urgenţă specifice se realizează conform ***Planului de apărare împotriva cutremurelor şi/sau alunecărilor de teren*** întocmit conform Ordinului comun emis de Ministerul Transporturilor, Construcţiilor şi Turismului şi Ministerul Administraţiei şi Internelor nr. 1.995/1160 din 18 noiembrie 2005, pentru aprobarea Regulamentului privind prevenirea şi gestionarea situaţiilor de urgenţă specifice riscului la cutremure şi/sau alunecări de teren, cu modificările și completările ulterioare.

Prevenirea şi gestionarea situaţiilor de urgenţă produse de seisme şi/sau alunecări sau prăbuşiri de teren reprezintă o activitate de interes naţional, prin dimensiunea urmărilor negative ce se pot produce în plan economic, social şi de mediu.

Prin gestionarea situaţiilor de urgenţă specifice se înţeleg acţiunile şi măsurile pentru:

a) prevenire şi pregătire pentru intervenţie, înainte de declanşarea fenomenelor cauzale;

b) intervenţie operativă, după producerea situaţiei de urgenţă specifice, pentru limitarea şi înlăturarea efectelor acesteia;

c) intervenţie ulterioară, pentru recuperare şi reabilitare.

Acţiunile şi măsurile de prevenire şi gestionare a unei situaţii de urgenţă specifice se realizează prin Comitetul local pentru situaţii de urgenţă din care vor face parte şi câte un membru din partea ONG-urilor cu forţe specializate şi voluntare. Deţinătorii, cu orice titlu, de construcţii, dotări şi terenuri, a căror avariere în caz de situaţie de urgenţă specifică poate pune în pericol populaţia, precum şi mediul natural şi construit sunt obligaţi să le întreţină, să le repare şi să le exploateze corespunzător, să doteze construcţiile cu aparatura de măsură şi control necesară pentru urmărirea comportării în timp a acestora, să instaleze sisteme de avertizare-alarmare a populaţiei în cazul iminenţei producerii unei situaţii de urgenţă specifice şi să organizeze activitatea de supraveghere, intervenţie şi reabilitare conform legislaţiei în vigoare pentru fiecare domeniu.

Aplicarea măsurilor şi acţiunilor de apărare este obligatorie pentru toate persoanele fizice şi juridice; participarea la acţiunile de prevenire, pregătire, protecţie şi intervenţie este obligatorie pentru toate persoanele fizice şi juridice, cu excepţia persoanelor fizice cu handicap şi a altor categorii defavorizate

Secţiunea 2 - Etapele de realizare a acţiunilor

Activităţi care trebuie să se execute pentru prevenirea şi diminuarea urmărilor cutremurelor:
- zonarea cutremurelor de pământ;
- prognozarea declanşării unui cutremur;
- evaluarea dimensiunilor zonelor de risc;
- zonele cele mai probabil lipsite de pericol;
- măsuri care să diminueze pericolul;
- modul în care s-ar putea avertiza populaţia;
- modalităţi de introducere a restricţiilor de activitate, circulaţie şi aceea în zonele calamitate;
- asigurarea asistenţei medicale de urgenţă;
- asigurarea asistenţei sinistraţilor (evacuare, transport, cazare, hrană, asistenţă medicală);
- principiile, metodele şi procedeele de desfăşurare a acţiunilor de intervenţii;
- reguli de comportare şi instruire a populaţiei;
- evaluarea resurselor necesare instruirii populaţiei şi intervenţiei (identificarea, inventarierea, condiţiile şi modul de asigurare);
- căile de comunicaţie cel mai posibil a fi utilizate.
- facilităţile pe care judeţele, localităţile vecine şi alte organisme le pot pune la dispoziţie;
- asigurarea sistemului de relaţii cu publicul şi mijloacele de informare în masă.
- măsuri pentru combaterea unor efecte secundare: epidemii, incendii, inundaţii, accidente chimice, accidente nucleare, explozii;
- se organizează, încadrează, dotează şi instruiesc formaţiile care urmează să participe la intervenţie. Sunt stabilite procedurile de acţiune şi modul de ţinere a legăturilor cu organele de conducere locale şi la nivel central.

Etapele de realizare a acţiunilor sunt:
- pregătirea;
- intervenţia operativă;
- refacerea;
- reabilitarea;

Primarii, conducerile comitetelor locale pentru situaţii de urgenţă constituite după caz, precum şi cele ale unităţilor social-economice amplasate în zone predispuse la alunecări de teren, au obligaţia să asigure preluarea de la staţiile centrale şi locale a datelor şi avertizărilor meteorologice şi hidrologice, în vederea declanşării acţiunilor preventive şi de intervenţie.

Secţiunea 3 - Faze de urgenţă a acţiunilor

Criterii şi niveluri de gravitate minime pentru declararea ca zonă în care se instituie situaţia de urgenţă specifică la nivel de unitate teritorial-administrativă.

PARAMETRI	CATEGORIA DE DEZASTRU	
	LIMITAT	MAJOR
Număr de vieţi omeneşti pierdute, persoane dispărute	</= 50	> 50

Număr de răniţi	</= 150	> 150
Număr de persoane fără locuinţă	</= 200	> 200
Număr de locuinţe grav afectate	</= 1000	> 1000

Măsuri şi acţiuni în perioada de prevenire a unei situaţii de urgenţă specifice:

1. identificarea, în detaliu, delimitarea geografică şi declararea zonelor cu risc natural la cutremure şi/sau alunecări de teren de pe teritoriul judeţului;
2. constituirea de bănci de date informatizate privind zonele cu risc natural la cutremure şi/sau alunecări de teren, actualizate periodic şi integrate în Sistemul Naţional de Management al Situaţiilor de Urgenţă;
3. planificarea dezvoltării unităţilor administrativ-teritoriale luând în considerare măsurile de eliminare/reducere a riscurilor pentru:
   - clădiri cu funcţiuni esenţiale, a căror integritate pe durata cutremurelor este vitală pentru protecţia civilă;
   - staţii de pompieri şi sediile poliţiei;
   - spitale şi alte construcţii aferente serviciilor sanitare care sunt dotate cu secţii de chirurgie şi de urgenţă;
   - căi de transport şi clădirile ce adăpostesc funcţiile specifice: feroviar, rutier, naval şi aerian;
   - clădiri ale instituţiilor cu responsabilitate în gestionarea situaţiilor de urgenţă specifice, în apărarea şi securitatea naţională;
   - staţii de producere şi distribuţie a energiei şi/sau care asigură servicii esenţiale;
   - reţele vitale de utilităţi;
   - garaje de vehicule ale serviciilor de urgenţă de diferite categorii;
   - rezervoare de apă şi staţii de epurare şi pompare esenţiale pentru situaţii de urgenţă specifice;
   - clădiri care adăpostesc gaze toxice, explozivi şi alte substanţe periculoase.
4. iniţierea şi/sau continuarea unor studii pentru culegerea şi sinteza de date şi acumularea de cunoştinţe referitoare la elementele determinante pentru hazardul seismic şi la alunecări de teren, evaluarea elementelor expuse la risc: construcţii, reţele, populaţie, instituţii publice etc., pentru a lua în considerare condiţiile locale, elementele expuse şi pentru realizarea de scenarii specifice credibile;
5. urmărirea evitării şi/sau reducerii efectelor distractive ale seismelor sau/şi alunecărilor de teren şi apariţiei unor dezastre complementare prin realizarea unor măsuri şi acţiuni de reducere a vulnerabilităţii în zonele de risc;
6. elaborarea şi aprobarea planurilor de urbanism - generale, zonale şi de detaliu -, cu stabilirea şi aplicarea restricţiilor de amplasare a unor construcţii sau dotări în zone cu risc seismic şi/sau la alunecări de teren, restricţii care vor fi impuse prin documentaţiile de urbanism cu prilejul elaborării şi avizării acestora;
7. adoptarea unor măsuri de reamplasare a surselor secundare de risc: tehnologic şi chimic, biologic, inundaţii, explozii, incendii, astfel încât să se limiteze riscul de afectare a zonelor populate şi aplicarea acestor măsuri în activităţile de elaborare şi avizare a documentaţiilor prevăzute în Regulamentul de urbanism;
8. studierea, stabilirea şi aplicarea măsurilor de protecţie şi a acţiunilor de intervenţie preventivă împotriva efectelor seismelor şi alunecărilor, în vederea diminuării vulnerabilităţii seismice;

9. protecţia şi pregătirea capacităţilor de răspuns în situaţia de urgenţă specifică: unităţi ale serviciilor de urgenţă profesioniste, unităţi şi echipe cu atribuţii speciale din reţeaua medico-sanitară, poliţie şi unităţi pentru păstrarea ordinii publice, servicii de urgenţă voluntare, sisteme funcţionale, dotări, sisteme de comunicare, coordonare şi conducere, spaţii de acces şi evacuare, spaţii de adăpostire a răniţilor şi sinistraţilor, rezerve de alimentare cu apă, medicamente, alimente, energie electrică, combustibil;
10.asigurarea spaţiilor de adăpostire a răniţilor şi sinistraţilor în cazul producerii unei situaţii de urgenţă specifice şi actualizarea convenţiilor încheiate între autorităţile administraţiei publice locale şi deţinătorii acestor spaţii în vederea utilizării lor în caz de nevoie;
11.monitorizarea, prin serviciile specializate, a acţiunilor de intervenţie la clădiri de locuit, clădiri din domeniul sănătăţii, clădiri cu funcţiuni esenţiale în Sistemul Naţional de Management al Situaţiilor de Urgenţă, incluzând:
- expertizarea tehnică, cu fundamentarea soluţiilor de intervenţie şi estimarea costurilor pentru clădiri de locuit, spitale, clădiri administrative, culturale, de învăţământ etc.;
- proiectarea lucrărilor de intervenţie;
- execuţia lucrărilor de consolidare;
- asigurarea locuinţelor de necesitate de către serviciile specializate pentru cazarea temporară a persoanelor în timpul executării consolidărilor dacă situaţia o impune;
12.asigurarea logistică a serviciilor publice descentralizate cu atribuţii în managementul situaţiilor de urgenţă la cutremure şi/sau alunecări de teren;
13.monitorizarea operatorilor economici care reprezintă surse de mare risc pentru colectivităţile umane;
14.avizarea listei societăţilor comerciale şi a furnizorilor de bunuri şi servicii care au în dotare utilaje pentru intervenţie în cazul producerii unei situaţii de urgenţă specifice şi încheierea cu acestea a convenţiilor pentru intervenţia imediată şi asigurarea necesarului de resurse;
15.protecţia bunurilor de patrimoniu: clădiri, lucrări inginereşti, dotări tehnologice diverse, valori cultural-artistice din administrarea instituţiilor publice şi private;
16.asigurarea, prin bugetul propriu, a resurselor financiare necesare activităţii de prevenire şi gestionare a unei situaţii de urgenţă specifice;
17.verificarea, nominalizarea şi actualizarea stocurilor de materiale de primă necesitate: medicamente, sânge şi produse specifice, apă minerală, îmbrăcăminte şi încălţăminte, alimente cu termen lung de conservare, cazarmament etc.;
18.verificarea şi actualizarea materialelor de construcţii şi a altor materiale, inclusiv pentru realizarea de locuinţe pentru cazarea temporară, aflate în depozitele zonale ale Administraţiei Naţionale a Rezervelor de Stat;
19.coordonarea, avizarea şi controlul realizării măsurilor privind activităţile de apărare în cazul producerii unei situaţii de urgenţă specifice, privind:
- verificarea, nominalizarea, actualizarea şi pregătirea formaţiunilor şi mijloacelor de intervenţie operativă, inclusiv a celor de intervenţie pe linie medicală;
- asigurarea acţiunilor şi măsurilor de profilaxie în zone de risc, în vederea împiedicării şi declanşării unor epidemii şi/sau epizootii;
- verificarea dotării cu mijloace de comunicaţii şi a stării de funcţionare a acestora;
- asigurarea acţiunilor de cercetare-căutare şi deblocare-salvare: dotare şi personal instruit;

- realizarea unor acţiuni de restricţii şi interdicţii necesare în zonele de risc şi de distrugeri;

- instruirea autorităţilor şi populaţiei din zonele de risc asupra regulilor de comportare şi comunicare în cazul producerii unui dezastru;

- planificarea măsurilor şi procedurilor de intervenţie operativă necesare gestionării situaţiei de urgenţă specifice şi aprobarea acestora de către Inspectoratul Judeţean pentru Situaţii de Urgenţă.

20.coordonarea metodologică privind materialele pentru educarea antiseismică a populaţiei, asigurarea diseminării informaţiilor: pliante, broşuri, afişe, puse la dispoziţie de organismele abilitate potrivit legii;

21.coordonarea şi avizarea instalării şi operării în condiţii sigure a unor sisteme de urmărire, avertizare şi alarmare privind efectele seismelor şi/sau alunecărilor de teren pe amplasamente libere, în construcţii publice şi/sau private, dotări ale regiilor/reţele de infrastructuri etc.: accelerografe/seismografe, captori, traductori, martori de deformaţii, deplasări, echipamente specifice de protecţie civilă etc., cu respectarea prevederilor legale.

Măsuri şi acţiuni în etapa de incidenţă a unei situaţii de urgenţă specifice:

- în caz de cutremur

a) activarea imediat după seism a Comitetului local şi a Centrului operaţional pentru situaţii de urgenţă.

- în etapa de incidenţă a alunecărilor de teren

a) activarea imediat după seism a Comitetului local şi a Centrului operaţional pentru situaţii de urgenţă.

b) alarmarea populaţiei asupra alunecării de teren de către Comitetul Local pentru Situaţii de Urgenţă cu mijloacele specifice acestor tipuri de acţiuni, cât şi cu mijloacele tehnice din dotare şi informarea populaţiei despre zona supusă riscului şi măsurile instituite în areal;

c) după recepţionarea informării privind declanşarea unor alunecări de teren, autorităţile locale vor lua următoarele măsuri:

- pregătirea evacuării locuinţelor, a bunurilor cât şi a anexelor gospodăreşti, a animalelor;

- deconectarea clădirilor, locuinţelor de la sistemul de alimentare cu energie electrică, gaze, apă, încălzire, canalizare etc. pentru a limita eventualele avarii sau distrugeri;

- sprijinirea formaţiilor de intervenţie organizate ale Comitetului local pentru situaţii de urgenţă în acţiunile de oprire, diminuare sau de deviere a alunecării de teren cu scopul de protejare a clădirilor şi a anexelor gospodăreşti sau pentru micşorarea efectelor distructive ale alunecării de teren.

Măsuri şi acţiuni după producerea unei situaţii de urgenţă specifice:

(1) întrunirea de urgenţă a Comitetului local pentru situaţii de urgenţă, culegerea de informaţii de către personalul specializat, culegerea şi transmiterea datelor semnificative de la şi către Centrul Operativ pentru situaţii de urgenţă în vederea colectării, stocării, analizării, sintezei informaţiilor şi elaborării deciziei de intervenţie;

(2) elaborarea deciziei privind declararea stării de alertă sau instituirea stării de urgenţă specifice şi transmiterea urgentă a dispoziţiilor către autorităţile, forţele şi mijloacele destinate intervenţiei;

(3) desfăşurarea intervenţiei, prin executarea acţiunilor planificate în etapa de prevenire a unei situaţii de urgenţă specifice;

(4) aplicarea prevederilor din planul de apărare şi a procedurilor acestuia pentru investigarea de urgenţă a construcţiilor, reţelelor de utilităţi etc., respectând reglementările în vigoare din diferite domenii şi punerea în siguranţă provizorie potrivit priorităţilor stabilite de specialiştii abilitaţi şi luarea deciziilor de evacuare, după caz, utilizând "Manualul pentru investigarea de urgenţă post-seism şi stabilirea soluţiilor cadru de intervenţie imediată pentru punerea în siguranţă provizorie a construcţiilor avariate";

(5) investigarea de urgenţă a dotărilor proprii ale administraţiei locale şi a altor instituţii din sistem;

(6) comunicarea permanentă între autorităţi şi populaţie pe toată perioada de intervenţie şi refacere prin compartimente ale primăriilor şi mass-media;

(7) aplicarea prevederilor din plan privind refacerea căilor de acces, reţelelor de utilităţi, capacităţilor funcţionale şi a capacităţilor operaţionale şi de aprovizionare afectate, pentru revenirea la normal a vieţii social-economice în unitatea administrativ-teritorială;

(8) realizarea evaluării daunelor şi facilitarea acordării unor compensaţii către cei afectaţi de dezastru, potrivit legislaţiei;

(9) revizuirea şi actualizarea planului de apărare, pe baza experienţei acumulate.

Secţiunea 4 - Acţiunile de protecţie-intervenţie

Gestionarea acţiunilor de protecţie-intervenţie constau în:

- prevenirea
- protecţia
- intervenţia
- relocarea
- refacerea-reconstrucţia
- reabilitarea-restabilirea
- menţinerea condiţiilor de siguranţă

Conducerea operaţiunilor de intervenţie operativă în cazul producerii unei situaţii de urgenţă specifice se realizează de către prefecţi, primari şi conducerile operatorilor economici şi instituţiilor publice, conform legii.

În cazul producerii unei situaţii de urgenţă specifice, membrii Comitetul Local pentru Situaţii de Urgenţă se întrunesc de urgenţă la sediul Primăriei.

În situaţia imposibilităţii utilizării sediului Primăriei, conducerea acţiunilor de intervenţie de urgenţă se realizează de la punctul de comandă al Comitetului Local pentru Situaţii de Urgenţă, situat în Craiova, str. Decebal, nr.107, sub sediul Facultăţii de Inginerie Electrică.

Primarii împreună cu specialişti din cadrul Centrului Operativ cu activitate temporară, procedează de urgenţă la inspecţia zonelor din aria lor de autoritate constatând, după caz:

a) zonele afectate şi delimitarea acestora;

b) necesitatea deblocării - salvării persoanelor şi acordării primului-ajutor;

c) clădirile prăbuşite sau în pragul colapsului;

d) reţelele tehnico-edilitare avariate: telecomunicaţii, gaz metan, apă, energie electrică şi termică etc.;

e) incendiile sau exploziile produse şi/sau iminenţa producerii unor evenimente în lanţ;

f) distrugerile sau blocările căilor de acces;

g) contaminările chimice sau radioactive ale mediului.

La acţiunile de inspecţie participă şi structurile specializate din cadrul serviciilor publice deconcentrate ale ministerelor şi ale celorlalte organe ale administraţiei publice locale, precum şi ale regiilor autonome, societăţilor şi administraţiilor/companiilor naţionale cu atribuţii şi responsabilităţi în domeniu, cât şi ONG-urile abilitate.

Primarii informează operativ Comitetul Judeţean pentru Situaţii de Urgenţă Dolj, prin mijloacele de radiocomunicaţii din dotarea proprie sau a reţelelor de urgenţă locale sau naţionale - FRR şi/sau curieri, asupra situaţiei constatate, estimând victimele şi pagubele materiale, precum şi necesarul de mijloace şi forţe de intervenţie.

Comitetul Judeţean pentru Situaţii de Urgenţă Dolj, întrunit de urgenţă, evaluează situaţia pe baza informărilor operative ale comitetelor locale şi constatărilor structurilor specializate din subordinea serviciilor publice deconcentrate ale ministerelor şi celorlalte organe ale administraţiei publice locale şi stabileşte măsuri de intervenţie de urgenţă pentru:

a) asigurarea condiţiilor pentru efectuarea manevrelor de forţe şi mijloace necesare desfăşurării acţiunii de intervenţie, în raport de evoluţia situaţiei;

b) concentrarea şi organizarea intrării în dispozitivele de acţiune a forţelor şi mijloacelor stabilite prin planul de apărare;

c) stingerea incendiilor;

d) deblocarea - salvarea persoanelor şi acordarea primului-ajutor;

e) transportul şi spitalizarea persoanelor accidentate;

f) inspectarea post situaţie de urgenţă specifică a construcţiilor avariate şi evaluarea rapidă a acestora;

g) evacuarea clădirilor care nu mai prezintă siguranţă în exploatare;

h) protecţia - adăpostirea persoanelor sinistrate şi acordarea asistenţei necesare;

i) paza şi protecţia bunurilor materiale şi restricţionarea circulaţiei în zonele afectate;

j) formularea, potrivit legii, a propunerilor cu privire la utilizarea rezervelor materiale şi a mijloacelor pentru intervenţie;

k) informarea populaţiei prin mijloacele de comunicare în masă şi asigurarea comunicării cu aceasta;

l) supravegherea factorilor de mediu, a surselor de pericol complementare şi neutralizarea acestora, după caz.

Acţiuni şi măsuri pentru recuperare şi reabilitare:

Pentru restabilirea stării de normalitate, Comitetul Local pentru Situaţii de Urgenţă, precum şi conducerile tehnico-administrative ale operatorilor economici, reprezentanţii societăţii civile şi instituţiilor, dispun aplicarea următoarelor acţiuni şi măsuri:

a) acordă, în continuare, sprijinul necesar persoanelor afectate;

b) reconstituie mijloacele materiale necesare pentru intervenţie şi refacere, în stare operativă;

c) reabilitează căile de comunicaţii rutiere, feroviare etc., liniilor de telecomunicaţii şi reţelelor de transport şi distribuţie a energiei electrice, a apei şi operatorilor energetici;

d) pregăteşte condiţiile pentru repunerea în stare de funcţionare a operatorilor economici şi instituţiilor afectate, precum şi pentru refacerea locuinţelor şi a celorlalte construcţii cu caracter public sau privat avariate sau distruse din zona afectată;

e) continuă investigaţia post situaţie de urgenţă specifică şi stabileşte soluţiile cadru de intervenţie pentru punerea în siguranţă provizorie a construcţiilor avariate;

f) stabileşte din punct de vedere valoric şi cantitativ pagubele produse de situaţia de urgenţă specifică;

g) comunică operativ cu factorii abilitaţi şi comunică permanent cu cetăţenii despre informaţiilor specifice.

Pe baza concluziilor desprinse din analiza intervenţiei, Comitetul Local pentru Situaţii de Urgenţă întocmesc rapoarte de evaluare a efectelor produse de situaţia de urgenţă specifică, pe care le înaintează comitetelor superioare ierarhic, în termen de maxim 10 zile de la producerea dezastrului, rapoartele fiind însoţite de măsuri pentru înlăturarea efectelor acesteia, precum şi de măsurile ulterioare de prevenire şi intervenţie.

Rapoartele finale de evaluare ale Comitetului Local pentru Situaţii de Urgenţă se înaintează la Comitetul Judeţean pentru Situaţii de Urgenţă în termen de cel mult 30 zile de la producerea situaţiei de urgenţă specifice.

Atribuţiile autorităţilor administraţiei publice locale, ale instituţiilor publice, ale reprezentanţilor societăţii civile şi ale operatorilor economici privind prevenirea şi gestionarea unei situaţii de urgenţă specifice:

Inspectoratul pentru Situaţii de Urgenţă „Oltenia” al județului Dolj:

1. asigură coordonarea, îndrumarea şi controlul activităţilor de prevenire şi gestionare a situaţiilor de urgenţă specifice prin reprezentanţi în Comitetul judeţean pentru situaţii de urgenţă;

2. participă ca factor de specialitate şi conducere operativă la apărarea împotriva efectelor unei situaţii de urgenţă specifice, precum şi a efectelor complementare acesteia, prin realizarea unor activităţi complexe care cuprind măsuri de prevenire, protecţie, intervenţie, reabilitare-refacere;

3. introduc în planurile de apărare, verifică şi aplică categorii de măsuri pe etape specifice - predezastru, pe timpul producerii şi post-dezastru creat de o situaţie de urgenţă specifică, prin:

3.1 înştiinţarea membrilor comitetelor, centrelor operative/operaţionale, precum şi ai structurilor constituite pentru intervenţie în vederea activării lor pe baza unor scheme operative de înştiinţare;

3.2 informarea populaţiei cu date asupra situaţiei de urgenţă specifice, reguli de comportare şi respectarea unor recomandări specifice în zona de risc;

3.3 pregătirea mijloacelor de transmisiuni din sistemele protecţiei civile - F-1001, XD - 222, Neptun-, mijloace radio, telefonice şi mass-media;

3.4 alarmarea populaţiei în legătură cu pericolul sau iminenţa producerii unui dezastru complementar situaţiei de urgenţă specifice - inundaţii, accident nuclear sau tehnologic, incendii în masă etc. - cu ajutorul sirenelor de diferite puteri, centralizate sau acţionate

local de către echipele de alarmare organizate de inspectoratele judeţene/municipiului Bucureşti pentru situaţii de urgenţă. Sistemul de alarmare se verifică periodic prin exerciţii şi se completează pentru asigurarea unei avertizări eficiente a populaţiei;

Schema dispunerii echipamentelor de avertizare-alarmare în municipiul Craiova sunt reprezentate în **Anexa nr. 24.**

3.5 aplicarea de măsuri de protecţie eficientă a oamenilor, animalelor, bunurilor materiale împotriva efectelor unei situaţii de urgenţă specifice, prin:

3.5.1. instruirea persoanelor cu responsabilităţi în domeniul structurilor şi forţelor de intervenţie şi pregătirea populaţiei pentru cunoaşterea regulilor de comportare;

3.5.2. informarea populaţiei cu privire la măsurile de protecţie individuală referitoare la pregătirea locuinţei, a familiei, şi respectarea regulilor de comportare în fiecare fază a situaţiei de urgenţă specifice;

3.5.3. protecţia colectivă, asigurându-se în funcţie de situaţie: părăsirea temporară a zonei periclitate, evacuarea sau relocarea/mutarea definitivă, potrivit planurilor de apărare, inclusiv pe baza corectivelor aduse la acestea după producerea situaţiei de urgenţă specifice;

4. efectuează activităţile specifice de activare, culegere date, analiză, elaborarea deciziilor şi transmiterea acestora, coordonare, asigurare a cooperării - potrivit planului de apărare, prin acţiuni de intervenţie care vizează:

4.1 informarea populaţiei prin folosirea mijloacelor de informare în masă;

4.2 cercetarea - căutarea cu elementele de căutare ale protecţiei civile şi unităţilor specializate pentru depistarea supravieţuitorilor şi victimelor, avariilor la reţele, distrugerilor la clădiri, căilor de acces blocate, pericolului de incendii;

4.3 deblocarea şi salvarea supravieţuitorilor de sub dărâmături, împiedicarea extinderii distrugerilor;

4.4 degajarea căilor de acces către obiectivele prioritare de intervenţie;

4.5 acordarea primului-ajutor, ajutorului medical de urgenţă şi transportul vătămaţilor şi spitalizarea acestora, folosindu-se în acest scop grupele specializate de salvatori precum şi staţiile de medicină de urgenţă, reanimare şi descarcerare;

4.6 participarea la refacerea unor avarii la reţelele gospodăriei comunale pentru preîntâmpinarea amplificării dezastrului produs de o situaţie de urgenţă specifică;

4.7 evacuarea sinistraţilor şi realizarea de locuri/tabere destinate pentru adăpostirea acestora;

4.8 organizarea transportului şi distribuţiei apei potabile, alimentelor, medicamentelor şi articolelor de primă necesitate pentru sinistraţi;

4.9 organizarea unor puncte de primire şi evidenţă a persoanelor decedate, pentru identificarea lor de către rude şi rezolvarea operativă a formalităţilor legale necesare, inclusiv pentru înhumare;

4.10 participarea la restabilirea capacităţilor de producţie la unităţile economice de primă urgenţă - sectorul alimentar, asigurarea cu energie electrică, gaze, apă, termoficare, reţele de comunicaţie etc.;

4.11 intervin pentru localizarea şi lichidarea incendiilor în masă şi a celor izolate, izbucnite în zona afectată de situaţia de urgenţă specifică;

4.12 asigură degajarea căilor de evacuare pentru echipele de salvare spre punctele cele mai afectate prin executarea operaţiunilor de deblocare;

4.13 diminuează pericolul de explozie datorat prezenţei în zona afectată a pulberilor în suspensie, care au proprietăţi fizico-chimice periculoase;

4.14 împrospătează aerul în subsoluri sau alte zone izolate sub dărâmături, unde există supravieţuitori, prin utilizarea electroexhaustoarelor;

4.15 iluminează, pe timpul nopţii, unele puncte de lucru, în zonele grav afectate;

4.16 aprovizionează cu apă potabilă unele instituţii publice: creşe, spitale, azile şi cămine, precum şi unele instalaţii tehnologice vitale;

4.17 participă la evacuarea animalelor şi a bunurilor de valoare;

4.18 execută recunoaşterea zonelor grav afectate şi asigură respectarea măsurilor de prevenire în punctele periculoase;

4.19 organizează şi execută controlul tehnic de prevenire la obiectivele economice şi platformele industriale vulnerabile, puternic afectate de situaţia de urgenţă specifică, asigurând măsurile tehnice specifice pentru ieşirea de sub starea de urgenţă;

4.20 sprijină factorii de conducere şi comisiile tehnice pentru repunerea în funcţiune, în condiţii de urgenţă, a instalaţiilor speciale de supraveghere, detectare, alarmare şi stingere automată a incendiilor;

5. sprijină constituirea, pregătirea şi dotarea forţelor specializate ale societăţii civile pentru gestionarea situaţiilor de urgenţă specifice.

Inspectoratul de Poliţie Judeţean Dolj:

1. execută, imediat după declanşarea situaţiei de urgenţă specifice, prin personalul prezent în serviciul de menţinere a ordinii publice, controlul, dirijarea şi supravegherea circulaţiei, recunoaşterea zonelor din aria de competenţă, asigurând prioritar măsuri pentru prevenirea panicii în rândul populaţiei, concomitent cu transmiterea către dispeceratele din punctele de comandă a datelor preliminare asupra amplorii efectelor;

2. asigură măsurile specifice pentru coordonarea circulaţiei rutiere şi pietonale, prin aplicarea interdicţiilor, devierilor şi priorităţilor, în mod deosebit pentru mijloacele şi formaţiunile de intervenţie specializate;

3. participă la acţiunile de informare a populaţiei despre situaţia creată, pericolul existent şi măsurile de protecţie ce se impun a fi aplicate în vederea diminuării consecinţelor dezastrului;

4. asigură menţinerea ordinii publice în localităţile şi zonele afectate, intensificând măsurile de prevenire şi combatere a infracţiunilor sau a altor manifestări antisociale;

5. supraveghează modul de desfăşurare a operaţiunilor de evacuare, organizează şi participă la paza locurilor de depozitare a valorilor materiale salvate;

6. participă la mobilizarea populaţiei apte de muncă, a mijloacelor de transport şi tehnice în vederea participării, conform ordonanţelor guvernamentale, ordinelor prefecţilor şi/sau primarilor, la acţiunile de normalizare a situaţiei;

7. participă la asigurarea măsurilor de ordine şi luare în evidenţă a populaţiei atunci când situaţia impune evacuarea temporară a unor cvartale de locuinţe sau a întregii localităţi, în punctele de adunare pentru îmbarcare, pe timpul transportului şi în punctele de primire;

8. execută acţiuni specifice pentru identificarea victimelor, sinistraţilor şi pentru stabilirea persoanelor dispărute;

9. participă la realizarea celorlalte măsuri hotărâte de comisiile teritoriale de apărare împotriva dezastrelor sau de eşaloanele ierarhic superioare;

10. sprijină constituirea, pregătirea şi dotarea forţelor specializate ale societăţii civile pentru gestionarea situaţiilor de urgenţă specifice;

11. sprijină în mod special membrii Reţelei Naţionale de Urgenţă a Federaţiei Române de Radioamatorism în obţinerea aprobărilor legale pentru montarea antenelor de unde scurte şi unde ultrascurte, pe clădiri publice sau blocuri de locuinţe.

Inspectoratul de Jandarmi Judeţean Dolj:

a) participă împreună cu organele de poliţie la menţinerea ordinii şi liniştii publice în localităţile sau zonele afectate de situaţia de urgenţă specifică, concomitent cu intensificarea măsurilor specifice pentru continuarea îndeplinirii misiunilor permanente;

b) constituie, la ordin, detaşamente de forţe şi mijloace care să participe, în cadrul cooperării, la limitarea şi lichidarea efectelor negative;

c) asigură paza punctelor de depozitare a valorilor recuperate şi evacuate;

d) participă împreună cu organele de poliţie la asigurarea măsurilor de ordine pe perimetrele cu restricţii în circulaţia pietonală şi rutieră, din zonele grav afectate, pentru prevenirea furturilor precum şi pentru asigurarea desfăşurării în condiţii corespunzătoare a activităţilor de intervenţie întreprinse de echipele specializate;

e) sprijină constituirea, pregătirea şi dotarea forţelor specializate ale societăţii civile pentru gestionarea situaţiilor de urgenţă specifice.

Inspectoratul Judeţean al Poliţiei de Frontieră Dolj:

1. execută recunoaşteri în zona de responsabilitate şi analizează şi raportează, periodic, primele date şi concluzii privind proporţiile efectelor situaţiei de urgenţă specifice;

2. participă, la ordin, cu forţe şi mijloace proprii, la acţiunile de salvare a persoanelor, valorilor materiale şi animalelor din centrele rurale izolate din zona de frontieră;

3. asigură controlul şi supravegherea persoanelor şi mijloacelor de transport la trecerea frontierei de stat;

4. asigură implementarea măsurilor specifice pentru situaţii de urgenţă, aşa cum acestea sunt prevăzute în convenţiile internaţionale la care România este parte;

5. execută, imediat după declanşarea situaţiei de urgenţă specifice, prin personalul prezent, recunoaşterea zonelor expuse din aria de competenţă, asigurând prioritar măsuri pentru prevenirea panicii în rândul populaţiei din zona de frontieră, în special în localităţile izolate;

6. participă la acţiunile de informare a populaţiei din localităţile aflate în zona de competenţă despre situaţia creată, pericolul existent şi măsurile de protecţie ce se impun a fi aplicate în vederea diminuării consecinţelor situaţiei de urgenţă specifice;

7. participă la asigurarea menţinerii ordinii publice în localităţile şi zonele afectate, aflate în zona de competenţă;

8. supraveghează modul de desfăşurare a operaţiunilor de evacuare derulate în zona de responsabilitate, organizează şi participă la paza locurilor de depozitare a valorilor materiale salvate;

9. participă la mobilizarea populaţiei apte de muncă din localităţile situate în aria de competenţă, a mijloacelor de transport şi tehnice în vederea participării la acţiunile de normalizare a situaţiei;

10. participă la realizarea celorlalte măsuri hotărâte de comitetele judeţene pentru situaţii de urgenţă sau de eşaloanele ierarhic superioare.

Structurile poliţiei locale:

1. asigură informarea operativă a consiliului local, precum şi a poliţiei locale despre evenimentele deosebite ce au avut loc în cadrul activităţii poliţiei comunitare;

2. colaborează cu alte organe ale statului cu atribuţii privind asigurarea climatului de ordine şi linişte publică, siguranţa persoanelor, integritatea corporală, viaţa, bunurile acestora ori ale domeniului public, curăţenia şi combaterea comerţului stradal neautorizat;

3. organizează sistemul de alarmare a personalului în cazuri deosebite;

4. verifică locurile şi punctele vulnerabile, existenţa şi starea încuietorilor, a amenajărilor tehnice şi a sistemelor de pază şi alarmare şi ia, în caz de nevoie, măsurile ce se impun;

5. aplică prevederile legale privind accesul în obiective şi regulile stabilite în planurile de pază;

6. supraveghează persoanele cărora li s-a permis accesul în incintă, pe baza documentelor stabilite, cu deplasarea numai în locurile pentru care au primit permisiunea de acces;

7. verifică obiectivul încredinţat spre pază, cu privire la existenţa unor surse care ar putea produce incendii, explozii sau alte evenimente grave; în cazul în care acestea s-au produs, ia primele măsuri de salvare a persoanelor şi a bunurilor, precum şi pentru limitarea consecinţelor acestor evenimente şi sesizează organele competente;

8. constată contravenţiile date în competenţă şi aplică sancţiunile potrivit legii;

9. îndeplinesc orice alte atribuţii stabilite de comitetele pentru situaţii de urgenţă la nivel local.

Formaţiunile organizaţiilor nonguvernamentale:

Forţele specializate ale societăţii civile pentru gestionarea situaţiilor de urgenţă sunt:

1. membrii Federaţiei Române de Radioamatorism, organizaţi în Reţeaua Naţională de Urgenţă şi reţelele locale de urgenţă care participă la asigurarea radiocomunicaţiilor la nivel de culegere de date, informare în timp real de pe întreg teritoriul ţării, cooperare radio între forţele participante în situaţii de urgenţă, asigurare comunicaţii radio la nivel local şi naţional prin US şi UUS, fonie, telegrafie, transmisii digitale de date etc., pentru Comitetele locale şi naţionale, folosind staţiile şi reţelele proprii fixe sau mobile, cu surse alternative de energie;

2. Asociaţia Salvatorilor Voluntari pentru Situaţii de Urgenţă are ca scop salvarea de vieţi omeneşti şi protejarea mediului înconjurător, îndeplinind activităţi după cum urmează:

2.1. selectează şi instruieşte, în cadru organizat, personal voluntar, din cadrul societăţii civile, pentru intervenţii în situaţii de urgenţă, în domeniile: cercetare-căutare-deblocare-salvare, prim-ajutor în situaţii de urgenţă, alpinism utilitar - transport accidentaţi, suport psihologic, căutare salvare canină, supravieţuire.

2.2. efectuează operaţiuni de cercetare, căutare, deblocare şi salvare din focare, transport accidentaţi, organizează puncte de adunare răniţi şi triere, organizează tabere de sinistraţi, acordă prim-ajutor medical prespitalicesc şi prim-ajutor psihologic, prin echipe specializate, victimelor, aparţinătorilor şi/sau salvatorilor.

2.3. asigură comunicaţii radio în benzile CB - 27 MHz şi 446 MHz - benzi folosite de societatea civilă, cât şi în benzile de radioamatori şi cele special atribuite. Gestionează

frecvenţa de cooperare radio între forţele specializate voluntare participante la intervenţiile în situaţii de urgenţă şi forţele profesioniste, atât în antrenamente cât şi în intervenţii.

2.4. sprijină şi cooperează cu toate forţele profesioniste de intervenţie ale structurilor publice.

3. membrii Centrului de educare canină - Centrul naţional de coordonare şi formare a echipelor canine de salvare -, participă la:

- căutarea-salvarea, deblocarea populaţiei cu câinii specializaţi de salvare;
- asigurarea pazei canine a bunurilor materiale, a patrimoniului naţional sau a punctelor strategice, din zona calamitată sau alte zone stabilite;
- participarea la înlăturarea efectelor dezastrelor, cu medici, asistenţi veterinari, chinotehnişti, chinotehnicieni acreditaţi CEDC;
- selectarea, pregătirea, şcolarizarea echipelor umane şi canine pentru intervenţie în caz de dezastru specific.

Autorităţile administraţiei publice şi prefectul:

a) asigură mijloacele necesare înştiinţării şi alarmării populaţiei din zonele ce pot fi afectate de situaţia de urgenţă specifică;

b) coordonează pregătirea populaţiei pentru realizarea acţiunilor de protecţie şi intervenţie în caz de dezastre provocate de situaţia de urgenţă specifică;

c) întocmesc planuri de protecţie şi de intervenţie, în concordanţă cu măsurile adoptate de Comitetul naţional;

d) asigură desfăşurarea acţiunilor de limitare şi de înlăturare a efectelor dezastrelor produse de o situaţie de urgenţă specifică, pentru salvarea oamenilor, animalelor şi bunurilor materiale, acordarea primului-ajutor, evacuarea şi transportul victimelor, cazarea sinistraţilor, aprovizionarea cu alimente şi acordarea asistenţei sanitare persoanelor afectate, retragerea din consum a produselor contaminate;

e) stabilesc, împreună cu operatorii economici şi unităţile de profil, acţiuni şi măsuri operative în zonele afectate, pentru înlăturarea efectelor situaţiei de urgenţă specifice, inclusiv pentru identificarea şi înhumarea persoanelor decedate, pentru repunerea în stare de funcţionare a serviciilor şi unităţilor de gospodărie comunală, transport, telecomunicaţii şi alimentare cu energie electrică, gaze naturale, decontaminarea solului etc.;

f) centralizează datele privind urmările dezastrelor şi informează operativ Comitetul ministerial şi Comitetul naţional;

g) asigură mijloacele financiare necesare activităţilor de protecţie şi intervenţie, precum şi de educaţie antiseismică a populaţiei, în cazul producerii unei situaţii de urgenţă specifică.

h) sprijină constituirea, pregătirea şi dotarea forţelor specializate ale societăţii civile pentru intervenţia în cazul producerii situaţiilor de urgenţă specifice.

Brigada Multinaţională Sud-Est Craiova îndeplineşte următoarele atribuţii când prefectul se adresează atunci când situaţia de urgenţă specifică produsă în unităţile administrativ-teritoriale, unde îşi au sediul unităţile militare, reclamă să se intervină urgent**:**

a) participă la asigurarea următoarelor funcţii de sprijin:

1. monitorizarea pericolelor şi situaţiilor de urgenţă specifice, precum şi a efectelor negative ale acestora;

2. executarea misiunilor de căutare şi salvare a persoanelor;

3. evacuarea personalului militar şi civil din obiectivele proprii şi asigură recepţia şi depozitarea bunurilor evacuate din acestea;

4. acordarea asistenţei medicale de urgenţă, suplimentarea capacităţii de spitalizare a spitalelor subordonate şi instalarea spitalelor de campanie;

5. localizarea şi stingerea incendiilor la obiectivele din subordine/coordonare;

6. asigurarea transportului resurselor necesare pentru intervenţie şi asistenţă de primă necesitate în situaţii de urgenţă specifice;

7. asigurarea cazării persoanelor evacuate;

8. asigurarea, la nevoie, a intervenţiei operative a forţelor şi mijloacelor de sprijin precum şi a materialelor necesare pentru realizarea decontaminării populaţiei, căilor rutiere şi clădirilor, cu personalul din unităţile specializate din subordine şi cu materialele necesare puse la dispoziţie de Ministerul Internelor şi Reformei Administrative;

9. asigurarea sprijinului logistic pentru restabilirea ordinii publice;

10. asigurarea logisticii necesare pentru realizarea propriilor funcţii de sprijin;

11. asigurarea restabilirii stării provizorii de normalitate la obiectivele afectate din subordine/coordonare sau de sub autoritate.

b) participă la elaborarea programelor de pregătire a populaţiei, instituţiilor publice şi operatorilor economici pentru protecţia şi intervenţia în cazul producerii unei situaţii de urgenţă specifice, precum şi la elaborarea planurilor pentru evacuare a populaţiei, bunurilor materiale şi animalelor;

c) asigură participarea, în sprijinul populaţiei, cu forţe şi mijloace proprii, la solicitarea autorităţilor administraţiei publice şi a instituţiilor cu atribuţii în domeniu, la activităţile pentru limitarea şi înlăturarea efectelor unei situaţii de urgenţă specifice;

d) participă la exerciţiile şi aplicaţiile privind pregătirea populaţiei şi a operatorilor economici, pentru verificarea măsurilor de protecţie şi intervenţie din planurile de apărare împotriva efectelor unei situaţii de urgenţă specifice;

e) elaborează reglementările interne privind aprobarea participării cu unităţi şi/sau subunităţi proprii, în funcţie de mărimea intervenţiei, şi asigură condiţiile necesare pentru constituirea, la ordin, a detaşamentelor de intervenţie în zonele afectate de dezastru specific pentru limitarea şi înlăturarea efectelor acestuia.

f) sprijină constituirea, pregătirea şi dotarea forţelor specializate ale societăţii civile pentru gestionarea situaţiilor de urgenţă specifice.

Inspectoratul Judeţean în Construcţii Dolj:

a) dispune deţinătorilor construcţiilor, indiferent de forma de proprietate, efectuarea de expertize tehnice privind asigurarea cerinţei de rezistenţă şi stabilitate a structurilor, în toate cazurile în care se constată necesitatea acesteia;

b) dispune, după caz, încetarea exploatării construcţiilor şi retragerea autorizaţiei de funcţionare a acestora, în baza concluziilor fundamentate prin expertiză tehnică;

c) verifică respectarea, de către deţinători, a planului de urmărire specială în exploatare a construcţiilor, în conformitate cu reglementările în vigoare;

d) asigură instruirea specialiştilor - nominalizaţi în planurile de apărare ale unităţilor administrativ-teritoriale - privind inspecţia post-seism a construcţiilor;

e) organizează inspecţia post-seism şi propune Grupului operativ acţiunile tehnico-organizatorice de intervenţie imediată pentru punerea în siguranţă provizorie a

construcţiilor avariate şi urmăreşte aplicarea măsurilor pentru limitarea şi înlăturarea efectelor cutremurului.

Direcţia de Sănătate Publică Dolj:

a) coordonează şi asigură asistenţa medicală şi psihologică de urgenţă în caz de situaţii de urgenţă specifice, prin utilizarea reţelei sanitare şi extinderea, la nevoie, a capacităţii de spitalizare;

b) asigură funcţionalitatea unităţilor sanitare, inclusiv a instalaţiilor, echipamentelor şi a aparaturii de specialitate şi de comunicaţii în timpul producerii unei situaţii de urgenţă specifice şi imediat după aceea;

c) verifică, împreună cu Inspectoratul pentru Situaţii de Urgenţă „Oltenia" al jud. Dolj, prin antrenamente şi exerciţii, pregătirea pentru intervenţie a formaţiunilor medico-sanitare şi asigură, împreună cu consiliile judeţene şi locale, baza tehnico-materială a acestora;

d) organizează, în colaborare cu Consiliul Naţional de Cruce Roşie – filiala Dolj şi alte organisme interesate, educaţia sanitară a populaţiei pentru apărarea împotriva dezastrelor;

e) organizează pregătirea cadrelor medico-sanitare în problemele specifice de acordare a asistenţei medicale de urgenţă în caz de situaţii de urgenţă specifică.

f) asigură, prin Consiliul Naţional al Crucii Roşii din România, îndeplinirea următoarelor activităţi:

1. organizarea, încadrarea şi funcţionarea detaşamentelor sanitare şi posturilor de prim-ajutor, precum şi pregătirea surorilor de Cruce Roşie prin filiala de Cruce Roşie Dolj, în vederea participării acestora la acţiunea de acordare a primului-ajutor victimelor, precum şi la aplicarea regulilor de igienă colectivă în caz de situaţii de urgenţă specifice;

2. realizarea măsurilor sanitare, de evacuare a populaţiei, precum şi ajutorarea sinistraţilor;

3. pregătirea populaţiei prin cursuri sanitare de masă, pentru acordarea primului-ajutor în caz de situaţii de urgenţă specifice.

g) sprijină constituirea, pregătirea şi dotarea forţelor specializate ale societăţii civile pentru gestionarea situaţiilor de urgenţă.

Inspectoratul Şcolar Judeţean Dolj:

a) asigură utilizarea unor spaţii de învăţământ pentru cazarea provizorie a populaţiei evacuate în cazul unei situaţii de urgenţă specifice, în condiţiile respectării şi asigurării derulării procesului instructiv-educativ, după caz;

b) stabileşte şi asigură din timp, împreună cu autorităţile administraţiei publice locale, precum şi cu conducerile instituţiilor de învăţământ superior, măsurile privind utilizarea prin rechiziţie publică a unor spaţii proprii - săli de sport, stadioane, patinoare -, sau avizează, din timp, conform unor convenţii cadru, schimbarea destinaţiei unor spaţii proprii sau aflate în administrare pentru cazarea provizorie a populaţiei sinistrate, în cazul producerii unei situaţii de urgenţă specifice;

c) sprijină constituirea şi pregătirea forţelor specializate ale societăţii civile pentru gestionarea situaţiilor de urgenţă, inclusiv prin punerea la dispoziţie a unor spaţii de desfăşurare a cursurilor teoretice şi a antrenamentelor specifice cu caracter sportiv.

Instituţiile publice şi operatorii economici:

a) elaborează planuri proprii de apărare în caz de situaţie de urgenţă specifică;

b) constituie mijloacele materiale necesare pentru intervenţie şi le menţin în stare operativă;

c) organizează înştiinţarea şi alarmarea salariaţilor pentru apărarea împotriva efectelor unei situaţii de urgenţă specifice;

d) respectă normele şi normativele specifice, emise de organele competente, privitoare la amplasarea, proiectarea şi execuţia instalaţiilor şi construcţiilor de orice natură;

e) exploatează, utilizează şi întreţin instalaţiile, clădirile, construcţiile de orice natură şi respectă normele şi normativele specifice;

f) realizează reţelele de monitorizare şi control cu aparatură specifică pentru apărarea în caz de dezastre; întocmesc scheme de înştiinţare în caz de pericol şi asigură funcţionarea mijloacelor de transmisiuni, alarmare, aflate în dotare;

g) ţin evidenţa mijloacelor tehnice, a utilajelor şi a aparaturii ce pot fi folosite în caz de situaţie de urgenţă specifică şi, în caz de necesitate, pun la dispoziţia comitetului judeţean pentru situaţii de urgenţă, datele necesare;

h) întocmesc şi actualizează, după caz, planurile construcţiilor etajate, reţelelor utilitare şi spaţiilor subterane proprii folosite pentru protecţia populaţiei şi le înaintează Inspectoratului pentru Situaţii de Urgenţă „Oltenia" al jud. Dolj;

i) asigură accesul la obiectivele periclitate şi execută lucrări şi servicii de interes public în situaţii de urgenţă specifice, din dispoziţia comitetului judeţean pentru situaţii de urgenţă.

Secţiunea 5 - Instruirea

Instruirea persoanelor cu responsabilităţi în domeniul structurilor şi forţelor de intervenţie şi pregătirea populaţiei pentru cunoaşterea regulilor de comportare.

Informarea populaţiei cu privire la măsurile de protecţie individuală referitoare la pregătirea locuinţei, a familiei, şi respectarea regulilor de comportare în fiecare fază a situaţiei de urgenţă specifice.

Secţiunea 6 - Realizarea circuitului informaţional-decizional şi de cooperare

Sistemul informaţional-decizional cuprinde ansamblul subsistemelor destinate observării, detectării, măsurării, înregistrării, stocării şi prelucrării datelor specifice, alarmării, notificării, culegerii şi transmiterii informaţiilor şi a deciziilor de către factorii implicaţi în acţiunile de prevenire şi gestionare a unei situaţii de urgenţă specifice.

GESTIONAREA SITUAŢIILOR DE URGENŢĂ GENERATE DE AVARII GRAVE LA MAGISTRALELE DE TRANSPORT GAZE, PRODUSE PETROLIERE, ENERGIE ELECTRICĂ LA NIVELUL MUNICIPIULUI CRAIOVA

Secţiunea 1 - Concepţia desfăşurării acţiunilor de protecţie-intervenţie

Prin ***avarie gravă,*** se înţelege acea stricăciune, deteriorare însemnată suferită de o navă, de o maşină, de o construcţie, de o magistrală, de o coloană ce transportă diferite substanţe, care poate genera consecinţe negative majore asupra desfăşurării normale a

activităţilor social-economice, precum şi asupra mediului înconjurător şi care nu poate fi controlată şi lichidată decât prin intervenţia serviciilor de urgenţă profesioniste/voluntare, constituite potrivit legii.

Obiectivele desfăşurării acţiunilor de protecţie - intervenţie sunt:

a) asigurarea prevenirii acestui tip de risc prin evitarea producerii şi prin limitarea consecinţelor;

b) salvarea de vieţi omeneşti prin intervenţia operativă şi profesionistă în caz de situaţii de urgenţă generate de avarii grave la magistralele de transport gaze, produse petroliere, energie electrică;

c) diminuarea impactului factorilor distructivi prin asigurarea unui management adecvat de înştiinţare, alarmare şi, la nevoie, evacuare a populaţiei din zonele de risc;

d) utilizarea adecvată a resurselor pentru realizarea măsurilor de prevenire, intervenţie şi reabilitare a zonelor afectate.

Prin gestionarea situaţiilor de urgenţă specifice se înţeleg acţiunile şi măsurile pentru:

a) prevenire şi pregătire pentru intervenţie, înainte de declanşarea fenomenelor cauzale;

b) intervenţie operativă, după producerea situaţiei de urgenţă specifice, pentru limitarea şi înlăturarea efectelor acesteia;

c) intervenţie ulterioară, pentru recuperare şi reabilitare.

Termenii şi expresiile folosite în gestionarea situaţiilor de urgenţă generate de avarii grave:

a) ***avarie -*** stricăciune, deteriorare (însemnată) suferită de o navă, de o maşină, de o construcţie, de o magistrală, de o coloană ce transportă diferite substanţe;

b) ***magistralele de transport gaze*** - artere principale de comunicaţie pentru coloanele de alimentare cu gaze;

c) ***gaze -*** nume generic dat corpurilor fluide cu densitate redusă, incolore, uşor deformabile şi expansibile, care, din cauza coeziunii moleculare slabe, nu au o formă proprie stabilă şi tind să ocupe întregul volum pe care îl au la dispoziţie;

d***) petrol -*** rocă sedimentară lichidă, uleioasă, de culoare brună-negricioasă, mai rar gălbuie, cu reflexe albastre-verzui, cu miros specific, formată dintr-un amestec natural de hidrocarburi şi de alţi compuşi organici, care se extrage din pământ şi care serveşte drept materie primă în industria chimică;

e) ***energie electrică*** - energie proprie câmpurilor electrice, ea poate fi proprie numai câmpurilor electrice ;capacitate a unui sistem (fizic) de a efectua lucru mecanic în trecerea dintr-o stare în altă stare dată;

f) ***producător de energie electrică şi/sau termică*** - persoană juridică având ca specific activitatea de producere a energiei electrice şi/sau termice în scopul vânzării;

g) ***centrala electrică*** - ansamblu de instalaţii, construcţii şi de echipamente care, prin destinaţie, produce energie electrică;

h) ***consumator de energie electrică sau termică***- persoană fizică sau juridică care cumpără sau consumă energie pentru uzul propriu sau pentru un subconsumator aflat in apropiere;

i) ***culoar de trecere(de funcţionare) a liniei electrice***– suprafaţa terestră situată de-a lungul liniei electrice şi spaţiul atmosferic de deasupra sa în care se impun restricţii din

punctul de vedere al coexistenţei liniei cu elementele naturale, obiectele, construcţiile,cu instalaţiile etc., situate în acest spaţiu;

j) ***reţea electrică*** **-** ansamblu de linii şi staţii electrice conectate între ele, eventual interconectate cu alte reţele. Reţeaua electrică poate fi reţea de transport şi reţea de distribuţie;

k) ***reţea electrică de transport***– reţea electrică buclată de înaltă tensiune de 220 kV şi mai mult; prin care se transportă la distanţă puteri electrice importante;

l) ***reţea termică*** - ansamblu de conducte, instalaţii de pompare şi de alte instalaţii auxiliare, cu ajutorul cărora se transportă continuu şi în regim controlat energia termică de la producători la consumatori;

m) ***transportul energ. electrice***-activitate organizată pentru transmiterea energiei electrice de la producători până la instalaţiile de distribuţie sau la instalaţiile consumatorilor racordaţi direct la reţelele de transport;

n**) *transportul energ. termice***-activitate organizată pt. transmiterea energiei termice de la producători la punctele termice de achiziţie ale distribuitorilor sau ale consumatorilor racordaţi direct la reţelele de transport;

o) ***distribuţie*** **-** transmiterea energiei electrice sau termice în scopul livrării ei la consumatori;

p) ***zona de protecţie şi de siguranţă*** - suprafaţa de sub liniile electrice aeriene, extinsă de o parte şi de altă a proiecţiei în plan orizontal liniilor cu o distanţă calculată în funcţie de devierea maximă a conductorului sub acţiunea vântului,plus distanţa de amorsare,în funcţie de nivelul tensiunii.Suprafaţa de teren, având dimensiunile fundaţiei stâlpilor,este bun public;

r) ***dezastru*** - evenimentul datorat declanşării unor tipuri de riscuri, din cauze naturale sau provocate de om, generator de pierderi umane, materiale sau modificări ale mediului şi care, prin amploare, intensitate şi consecinţe, atinge ori depăşeşte nivelurile specifice de gravitate stabilite prin regulamentele privind gestionarea situaţiilor de urgenţă, elaborate şi aprobate potrivit legii .

Acţiunile şi măsurile de prevenire şi gestionare a unei situaţii de urgenţă specifice se realizează prin Comitetul Local pentru Situaţii de Urgenţă, pentru situaţii de urgenţă din care vor face parte şi câte un membru din partea ONG-urilor cu forţe specializate şi voluntare. Deţinătorii, cu orice titlu, de construcţii, dotări şi terenuri, a căror avariere în caz de situaţie de urgenţă specifică poate pune în pericol populaţia, precum şi mediul natural şi construit sunt obligaţi să le întreţină, să le repare şi să le exploateze corespunzător, să doteze construcţiile cu aparatura de măsură şi control necesară pentru urmărirea comportării în timp a acestora, să instaleze sisteme de avertizare-alarmare a populaţiei în cazul iminenţei producerii unei situaţii de urgenţă specifice şi să organizeze activitatea de supraveghere, intervenţie şi reabilitare conform legislaţiei în vigoare pentru fiecare domeniu.

Aplicarea măsurilor şi acţiunilor de apărare este obligatorie pentru toate persoanele fizice şi juridice; participarea la acţiunile de prevenire, pregătire, protecţie şi intervenţie este obligatorie pentru toate persoanele fizice şi juridice, cu excepţia persoanelor fizice cu handicap şi a altor categorii defavorizate

Secţiunea 2 - Etapele de realizare a acţiunilor

Activităţi care trebuie să se execute pentru prevenirea şi diminuarea urmărilor avariilor grave la magistralele de transport gaze, produse petroliere, energie electrică:
- evaluarea dimensiunilor zonelor de risc;
- zonele cele mai probabil lipsite de pericol;
- măsuri care să diminueze pericolul;
- modul în care s-ar putea avertiza populaţia;
- modalităţi de introducere a restricţiilor de activitate, circulaţie şi aceea în zonele calamitate;
- asigurarea asistenţei medicale de urgenţă;
- asigurarea asistenţei sinistraţilor (evacuare, transport, cazare, hrană, asistenţă medicală);
- principiile, metodele şi procedeele de desfăşurare a acţiunilor de intervenţii;
- reguli de comportare şi instruire a populaţiei;
- evaluarea resurselor necesare instruirii populaţiei şi intervenţiei (identificarea, inventarierea, condiţiile şi modul de asigurare);
- căile de comunicaţie cel mai posibil a fi utilizate.
- facilităţile pe care judeţele, localităţile vecine şi alte organisme le pot pune la dispoziţie;
- asigurarea sistemului de relaţii cu publicul şi mijloacele de informare în masă.
- măsuri pentru combaterea unor efecte secundare: epidemii, incendii, inundaţii, accidente chimice, accidente nucleare, explozii;
- se organizează, încadrează, dotează şi instruiesc formaţiile care urmează să participe la intervenţie. Sunt stabilite procedurile de acţiune şi modul de ţinere a legăturilor cu organele de conducere locale şi la nivel central.

Etapele de realizare a acţiunilor sunt:
- pregătirea;
- intervenţia operativă;
- refacerea;
- reabilitarea;

Primarii, conducerile comitetelor locale pentru situaţii de urgenţă constituite după caz, precum şi cele ale unităţilor social-economice amplasate în zone predispuse la avarii grave la magistralele de transport gaze, produse petroliere, energie electrică, au obligaţia să asigure preluarea de la staţiile centrale şi locale a datelor şi avertizărilor meteorologice şi hidrologice, în vederea declanşării acţiunilor preventive şi de intervenţie.

Secţiunea 3 - Faze de urgenţă a acţiunilor

Măsuri şi acţiuni în perioada de prevenire a unei situaţii de urgenţă specifice:

1. identificarea, în detaliu, delimitarea geografică şi declararea zonelor predispuse la avarii grave la magistralele de transport gaze, produse petroliere, energie electrică de pe teritoriul municipiului;
2. constituirea de bănci de date informatizate privind zonele predispuse la avarii grave la magistralele de transport gaze, produse petroliere, energie electrică, actualizate periodic;
3. planificarea dezvoltării unităţilor administrativ-teritoriale luând în considerare măsurile de eliminare/reducere a riscurilor pentru:

- clădiri cu funcţiuni esenţiale, a căror integritate pe durata dezastrelor este vitală pentru protecţia civilă;
- staţii de pompieri şi sediile poliţiei;
- spitale şi alte construcţii aferente serviciilor sanitare care sunt dotate cu secţii de chirurgie şi de urgenţă;
- căi de transport şi clădirile ce adăpostesc funcţiile specifice: feroviar, rutier, naval şi aerian;
- clădiri ale instituţiilor cu responsabilitate în gestionarea situaţiilor de urgenţă specifice, în apărarea şi securitatea naţională;
- staţii de producere şi distribuţie a energiei şi/sau care asigură servicii esenţiale;
- reţele vitale de utilităţi;
- garaje de vehicule ale serviciilor de urgenţă de diferite categorii;
- rezervoare de apă şi staţii de epurare şi pompare esenţiale pentru situaţii de urgenţă specifice;
- clădiri care adăpostesc gaze toxice, explozivi şi alte substanţe periculoase.

4. iniţierea şi/sau continuarea unor studii pentru culegerea şi sinteza de date şi acumularea de cunoştinţe referitoare la elementele determinante pentru hazardul la avarii grave la magistralele de transport gaze, produse petroliere, energie electrică, evaluarea elementelor expuse la risc: construcţii, reţele, populaţie, instituţii publice etc., pentru a lua în considerare condiţiile locale, elementele expuse şi pentru realizarea de scenarii specifice credibile;
5. urmărirea evitării şi/sau reducerii efectelor distractive ale avariilor grave la magistralele de transport gaze, produse petroliere, energie electrică şi apariţiei unor dezastre complementare prin realizarea unor măsuri şi acţiuni de reducere a vulnerabilităţii în zonele de risc;
6. adoptarea unor măsuri de reamplasare a surselor secundare de risc: tehnologic şi chimic, biologic, inundaţii, explozii, incendii, astfel încât să se limiteze riscul de afectare a zonelor populate;
7. studierea, stabilirea şi aplicarea măsurilor de protecţie şi a acţiunilor de intervenţie preventivă împotriva avariilor grave la magistralele de transport gaze, produse petroliere, energie electrică, în vederea diminuării vulnerabilităţii acestora;
8. protecţia şi pregătirea capacităţilor de răspuns în situaţia de urgenţă specifică: unităţi ale serviciilor de urgenţă profesioniste, unităţi şi echipe cu atribuţii speciale din reţeaua medico-sanitară, poliţie şi unităţi pentru păstrarea ordinii publice, servicii de urgenţă voluntare, sisteme funcţionale, dotări, sisteme de comunicare, coordonare şi conducere, spaţii de acces şi evacuare, spaţii de adăpostire a răniţilor şi sinistraţilor, rezerve de alimentare cu apă, medicamente, alimente, energie electrică, combustibil;
9. asigurarea spaţiilor de adăpostire a răniţilor şi sinistraţilor în cazul producerii unei situaţii de urgenţă specifice şi actualizarea convenţiilor încheiate între autorităţile administraţiei publice locale şi deţinătorii acestor spaţii în vederea utilizării lor în caz de nevoie;
10. asigurarea logistică a serviciilor publice descentralizate cu atribuţii în managementul situaţiilor de urgenţă la avarii grave la magistralele de transport gaze, produse petroliere, energie electrică;
11. monitorizarea operatorilor economici care reprezintă surse de mare risc pentru colectivităţile umane;

12. avizarea listei societăţilor comerciale şi a furnizorilor de bunuri şi servicii care au în dotare utilaje pentru intervenţie în cazul producerii unei situaţii de urgenţă specifice şi încheierea cu acestea a convenţiilor pentru intervenţia imediată şi asigurarea necesarului de resurse;
13. protecţia bunurilor de patrimoniu: clădiri, lucrări inginereşti, dotări tehnologice diverse, valori cultural-artistice din administrarea instituţiilor publice şi private;
14. asigurarea, prin bugetul propriu, a resurselor financiare necesare activităţii de prevenire şi gestionare a unei situaţii de urgenţă specifice;
15. verificarea, nominalizarea şi actualizarea stocurilor de materiale de primă necesitate: medicamente, sânge şi produse specifice, apă minerală, îmbrăcăminte şi încălţăminte, alimente cu termen lung de conservare, cazarmament etc.;
16. verificarea şi actualizarea materialelor de construcţii şi a altor materiale, inclusiv pentru realizarea de locuinţe pentru cazarea temporară;
17. coordonarea, avizarea şi controlul realizării măsurilor privind activităţile de apărare în cazul producerii unei situaţii de urgenţă specifice, privind:

- verificarea, nominalizarea, actualizarea şi pregătirea formaţiunilor şi mijloacelor de intervenţie operativă, inclusiv a celor de intervenţie pe linie medicală;
- asigurarea acţiunilor şi măsurilor de profilaxie în zone de risc, în vederea împiedicării şi declanşării unor epidemii şi/sau epizootii;
- verificarea dotării cu mijloace de comunicaţii şi a stării de funcţionare a acestora;
- asigurarea acţiunilor de cercetare-căutare şi deblocare-salvare: dotare şi personal instruit;
- realizarea unor acţiuni de restricţii şi interdicţii necesare în zonele de risc şi de distrugeri;
- instruirea autorităţilor şi populaţiei din zonele de risc asupra regulilor de comportare şi comunicare în cazul producerii unui dezastru;
- planificarea măsurilor şi procedurilor de intervenţie operativă necesare gestionării situaţiei de urgenţă specifice.

Măsuri şi acţiuni în etapa de incidenţă a unei situaţii de urgenţă specifice:

a) activarea imediat după dezastru a Comitetului local pentru situații de urgență şi a Centrului operativ pentru situaţii de urgenţă.
b) alarmarea populaţiei asupra avarierii grave a magistralelor de transport gaze, produse petroliere, energie electrică de către Comitetul local pentru situaţii de urgenţă cu mijloacele specifice acestor tipuri de acţiuni, cât şi cu mijloacele tehnice din dotare şi informarea populaţiei despre zona supusă riscului şi măsurile instituite;
c) după recepţionarea informării privind declanşarea unor alunecări de teren, autorităţile locale vor lua următoarele măsuri:

- pregătirea evacuării locuinţelor, a bunurilor cât şi a anexelor gospodăreşti, a animalelor;
- deconectarea clădirilor, locuinţelor de la sistemul de alimentare cu energie electrică, gaze, apă, încălzire, canalizare etc. pentru a limita eventualele avarii sau distrugeri;
- sprijinirea formaţiilor de intervenţie organizate ale Comitetului judeţean pentru situaţii de urgenţă în acţiunile de oprire, diminuare sau de deviere a alunecării de teren cu scopul de protejare a clădirilor şi a anexelor gospodăreşti sau pentru micşorarea efectelor distructive ale alunecării de teren.

Măsuri şi acţiuni după producerea unei situaţii de urgenţă specifice:

(1) întrunirea de urgenţă a Comitetului local pentru situaţii de urgenţă, culegerea de informaţii de către personalul specializat, culegerea şi transmiterea datelor semnificative de la şi către Centrului operativ pentru situaţii de urgenţă în vederea colectării, stocării, analizării, sintezei informaţiilor şi elaborării deciziei de intervenţie;

(2) elaborarea deciziei privind declararea stării de alertă sau instituirea stării de urgenţă specifice şi transmiterea urgentă a dispoziţiilor către autorităţile, forţele şi mijloacele destinate intervenţiei;

(3) desfăşurarea intervenţiei, prin executarea acţiunilor planificate în etapa de prevenire a unei situaţii de urgenţă specifice;

(4) investigarea de urgenţă a dotărilor proprii ale administraţiei locale şi a altor instituţii din sistem;

(5) comunicarea permanentă între autorităţi şi populaţie pe toată perioada de intervenţie şi refacere prin compartimente ale primăriilor şi mass-media;

(6) aplicarea prevederilor din plan privind refacerea căilor de acces, reţelelor de utilităţi, capacităţilor funcţionale şi a capacităţilor operaţionale şi de aprovizionare afectate, pentru revenirea la normal a vieţii social-economice în unitatea administrativ-teritorială;

(7) realizarea evaluării daunelor şi facilitarea acordării unor compensaţii către cei afectaţi de dezastru, potrivit legislaţiei;

(8) revizuirea şi actualizarea planului de apărare, pe baza experienţei acumulate.

Secţiunea 4 - Acţiunile de protecţie-intervenţie

Gestionarea acţiunilor de protecţie-intervenţie constau în:

- prevenirea
- protecţia
- intervenţia
- relocarea
- refacerea-reconstrucţia
- reabilitarea-restabilirea
- menţinerea condiţiilor de siguranţă

Conducerea operaţiunilor de intervenţie operativă în cazul producerii unei situaţii de urgenţă specifice se realizează de către primari şi conducerile operatorilor economici şi instituţiilor publice, conform legii.

În cazul producerii unei situaţii de urgenţă specifice, membrii Comitetul Local pentru Situaţii de Urgenţă se întrunesc de urgenţă la sediul Primăriei.

Comitetul local pentru situaţii de urgenţă, pe raza căreia s-a produs situaţia de urgenţă specifică se activează, se întruneşte de urgenţă la sediul său şi îşi pune în aplicare planul propriu de apărare.

Primarii împreună cu specialişti din cadrul Centrului operativ pentru situaţii de urgenţă, procedează de urgenţă la inspecţia zonelor din aria lor de autoritate constatând, după caz:

a) zonele afectate şi delimitarea acestora;

b) necesitatea deblocării - salvării persoanelor şi acordării primului-ajutor;

c) clădirile prăbuşite sau în pragul colapsului;

d) reţelele tehnico-edilitare avariate: telecomunicaţii, gaz metan, apă, energie electrică şi termică etc.;

e) incendiile sau exploziile produse şi/sau iminenţa producerii unor evenimente în lanţ;

f) distrugerile sau blocările căilor de acces;

g) contaminările chimice sau radioactive ale mediului.

La acţiunile de inspecţie participă şi structurile specializate din cadrul serviciilor publice deconcentrate şi ale celorlalte organe ale administraţiei publice locale, precum şi ale regiilor autonome, societăţilor şi administraţiilor/companiilor naţionale cu atribuţii şi responsabilităţi în domeniu, cât şi ONG-urile abilitate.

Primarii informează operativ Comitetul Judeţean pentru Situaţii de Urgenţă, prin mijloacele de radiocomunicaţii din dotarea proprie sau a reţelelor de urgenţă locale sau naţionale - FRR şi/sau curieri, asupra situaţiei constatate, estimând victimele şi pagubele materiale, precum şi necesarul de mijloace şi forţe de intervenţie.

Comitetul Local pentru Situaţii de Urgenţă, întrunit de urgenţă, evaluează situaţia pe baza informărilor operative ale Centrului operativ pentru situaţii de urgenţă şi constatărilor structurilor specializate din subordinea serviciilor publice deconcentrate ale ministerelor şi celorlalte organe ale administraţiei publice locale şi stabileşte măsuri de intervenţie de urgenţă pentru:

a) asigurarea condiţiilor pentru efectuarea manevrelor de forţe şi mijloace necesare desfăşurării acţiunii de intervenţie, în raport de evoluţia situaţiei;

b) concentrarea şi organizarea intrării în dispozitivele de acţiune a forţelor şi mijloacelor stabilite prin planul de apărare;

c) stingerea incendiilor;

d) deblocarea - salvarea persoanelor şi acordarea primului-ajutor;

e) transportul şi spitalizarea persoanelor accidentate;

f) inspectarea post situaţie de urgenţă specifică a construcţiilor avariate şi evaluarea rapidă a acestora;

g) evacuarea clădirilor care nu mai prezintă siguranţă în exploatare;

h) protecţia - adăpostirea persoanelor sinistrate şi acordarea asistenţei necesare;

i) paza şi protecţia bunurilor materiale şi restricţionarea circulaţiei în zonele afectate;

j) formularea, potrivit legii, a propunerilor cu privire la utilizarea rezervelor materiale şi a mijloacelor pentru intervenţie;

k) informarea populaţiei prin mijloacele de comunicare în masă şi asigurarea comunicării cu aceasta;

l) supravegherea factorilor de mediu, a surselor de pericol complementare şi neutralizarea acestora, după caz.

Acţiuni şi măsuri pentru recuperare şi reabilitare:

Pentru restabilirea stării de normalitate, Comitetul Local pentru Situaţii de Urgenţă precum şi conducerile tehnico-administrative ale operatorilor economici, reprezentanţii societăţii civile şi instituţiilor, dispun aplicarea următoarelor acţiuni şi măsuri:

a) acordă, în continuare, sprijinul necesar persoanelor afectate;

b) reconstituie mijloacele materiale necesare pentru intervenţie şi refacere, în stare operativă;

c) reabilitează căile de comunicaţii rutiere, feroviare etc., liniilor de telecomunicaţii şi reţelelor de transport şi distribuţie a energiei electrice, a apei şi operatorilor energetici;

d) pregăteşte condiţiile pentru repunerea în stare de funcţionare a operatorilor economici şi instituţiilor afectate, precum şi pentru refacerea locuinţelor şi a celorlalte construcţii cu caracter public sau privat avariate sau distruse din zona afectată;

e) continuă investigaţia post situaţie de urgenţă specifică şi stabileşte soluţiile cadru de intervenţie pentru punerea în siguranţă provizorie a construcţiilor avariate;

f) stabileşte din punct de vedere valoric şi cantitativ pagubele produse de situaţia de urgenţă specifică;

g) comunică operativ cu factorii abilitaţi şi comunică permanent cu cetăţenii despre informaţiilor specifice.

Pe baza concluziilor desprinse din analiza intervenţiei, Comitetul Local pentru Situaţii de Urgenţă întocmesc rapoarte de evaluare a efectelor produse de situaţia de urgenţă specifică, pe care le înaintează comitetelor superioare ierarhic, în termen de maxim 10 zile de la producerea dezastrului, rapoartele fiind însoţite de măsuri pentru înlăturarea efectelor acesteia, precum şi de măsurile ulterioare de prevenire şi intervenţie.

Atribuţiile autorităţilor administraţiei publice locale, ale instituţiilor publice, ale reprezentanţilor societăţii civile şi ale operatorilor economici privind prevenirea şi gestionarea unei situaţii de urgenţă specifice:

Inspectoratul pentru Situaţii de Urgenţă „Oltenia" al jud. Dolj:

1. asigură coordonarea, îndrumarea şi controlul activităţilor de prevenire şi gestionare a situaţiilor de urgenţă specifice prin reprezentanţi în Comitetul judeţean pentru situaţii de urgenţă;

2. participă ca factor de specialitate şi conducere operativă la apărarea împotriva efectelor unei situaţii de urgenţă specifice, precum şi a efectelor complementare acesteia, prin realizarea unor activităţi complexe care cuprind măsuri de prevenire, protecţie, intervenţie, reabilitare-refacere;

3. introduc în planurile de apărare, verifică şi aplică categorii de măsuri pe etape specifice - predezastru, pe timpul producerii şi post-dezastru creat de o situaţie de urgenţă specifică, prin:

3.1 înştiinţarea membrilor comitetelor, centrelor operative/operaţionale, precum şi ai structurilor constituite pentru intervenţie în vederea activării lor pe baza unor scheme operative de înştiinţare;

3.2 informarea populaţiei cu date asupra situaţiei de urgenţă specifice, reguli de comportare şi respectarea unor recomandări specifice în zona de risc;

3.3 pregătirea mijloacelor de transmisiuni din sistemele protecţiei civile - F-1001, Neptun-, mijloace radio, telefonice şi mass-media;

3.4 alarmarea populaţiei în legătură cu pericolul sau iminenţa producerii unui dezastru complementar situaţiei de urgenţă specifice - inundaţii, accident nuclear sau tehnologic, incendii în masă etc. - cu ajutorul sirenelor de diferite puteri, centralizate sau acţionate local de către echipele de alarmare organizate de inspectoratul pentru situaţii de urgenţă. Sistemul de alarmare se verifică periodic prin exerciţii şi se completează pentru asigurarea unei avertizări eficiente a populaţiei;

3.5 aplicarea de măsuri de protecţie eficientă a oamenilor, animalelor, bunurilor materiale împotriva efectelor unei situaţii de urgenţă specifice, prin:

3.5.1. instruirea persoanelor cu responsabilităţi în domeniul structurilor şi forţelor de intervenţie şi pregătirea populaţiei pentru cunoaşterea regulilor de comportare;

3.5.2. informarea populaţiei cu privire la măsurile de protecţie individuală referitoare la pregătirea locuinţei, a familiei, şi respectarea regulilor de comportare în fiecare fază a situaţiei de urgenţă specifice;

3.5.3. protecţia colectivă, asigurându-se în funcţie de situaţie: părăsirea temporară a zonei periclitate, evacuarea sau relocarea/mutarea definitivă, potrivit planurilor de apărare, inclusiv pe baza corectivelor aduse la acestea după producerea situaţiei de urgenţă specifice;

4. efectuează activităţile specifice de activare, culegere date, analiză, elaborarea deciziilor şi transmiterea acestora, coordonare, asigurare a cooperării - potrivit planului de apărare, prin acţiuni de intervenţie care vizează:

4.1 informarea populaţiei prin folosirea mijloacelor de informare în masă;

4.2 cercetarea - căutarea cu elementele de căutare ale protecţiei civile şi unităţilor specializate pentru depistarea supravieţuitorilor şi victimelor, avariilor la reţele, distrugerilor la clădiri, căilor de acces blocate, pericolului de incendii;

4.3 deblocarea şi salvarea supravieţuitorilor de sub dărâmături, împiedicarea extinderii distrugerilor;

4.4 degajarea căilor de acces către obiectivele prioritare de intervenţie;

4.5 acordarea primului-ajutor, ajutorului medical de urgenţă şi transportul vătămaţilor şi spitalizarea acestora, folosindu-se în acest scop grupele specializate de salvatori precum şi staţiile de medicină de urgenţă, reanimare şi descarcerare;

4.6 participarea la refacerea unor avarii la reţelele gospodăriei comunale pentru preîntâmpinarea amplificării dezastrului produs de o situaţie de urgenţă specifică;

4.7 evacuarea sinistraţilor şi realizarea de locuri/tabere destinate pentru adăpostirea acestora;

4.8 organizarea transportului şi distribuţiei apei potabile, alimentelor, medicamentelor şi articolelor de primă necesitate pentru sinistraţi;

4.9 organizarea unor puncte de primire şi evidenţă a persoanelor decedate, pentru identificarea lor de către rude şi rezolvarea operativă a formalităţilor legale necesare, inclusiv pentru înhumare;

4.10 participarea la restabilirea capacităţilor de producţie la unităţile economice de primă urgenţă - sectorul alimentar, asigurarea cu energie electrică, gaze, apă, termoficare, reţele de comunicaţie etc.;

4.11 intervin pentru localizarea şi lichidarea incendiilor în masă şi a celor izolate, izbucnite în zona afectată de situaţia de urgenţă specifică;

4.12 asigură degajarea căilor de evacuare pentru echipele de salvare spre punctele cele mai afectate prin executarea operaţiunilor de deblocare;

4.13 diminuează pericolul de explozie datorat prezenţei în zona afectată a pulberilor în suspensie, care au proprietăţi fizico-chimice periculoase;

4.14 împrospătează aerul în subsoluri sau alte zone izolate sub dărâmături, unde există supravieţuitori, prin utilizarea electroexhaustoarelor;

4.15 iluminează, pe timpul nopţii, unele puncte de lucru, în zonele grav afectate;

4.16 aprovizionează cu apă potabilă unele instituţii publice: creşe, spitale, azile şi cămine, precum şi unele instalaţii tehnologice vitale;

4.17 participă la evacuarea animalelor şi a bunurilor de valoare;

4.18 execută recunoaşterea zonelor grav afectate şi asigură respectarea măsurilor de prevenire în punctele periculoase;

4.19 organizează şi execută controlul tehnic de prevenire la obiectivele economice şi platformele industriale vulnerabile, puternic afectate de situaţia de urgenţă specifică, asigurând măsurile tehnice specifice pentru ieşirea de sub starea de urgenţă;

4.20 sprijină factorii de conducere şi comisiile tehnice pentru repunerea în funcţiune, în condiţii de urgenţă, a instalaţiilor speciale de supraveghere, detectare, alarmare şi stingere automată a incendiilor;

5. sprijină constituirea, pregătirea şi dotarea forţelor specializate ale societăţii civile pentru gestionarea situaţiilor de urgenţă specifice.

Inspectoratul de Poliţie Judeţean Dolj:

1. execută, imediat după declanşarea situaţiei de urgenţă specifice, prin personalul prezent în serviciul de menţinere a ordinii publice, controlul, dirijarea şi supravegherea circulaţiei, recunoaşterea zonelor din aria de competenţă, asigurând prioritar măsuri pentru prevenirea panicii în rândul populaţiei, concomitent cu transmiterea către dispeceratele din punctele de comandă a datelor preliminare asupra amplorii efectelor;

2. asigură măsurile specifice pentru coordonarea circulaţiei rutiere şi pietonale, prin aplicarea interdicţiilor, devierilor şi priorităţilor, în mod deosebit pentru mijloacele şi formaţiunile de intervenţie specializate;

3. participă la acţiunile de informare a populaţiei despre situaţia creată, pericolul existent şi măsurile de protecţie ce se impun a fi aplicate în vederea diminuării consecinţelor dezastrului;

4. asigură menţinerea ordinii publice în localităţile şi zonele afectate, intensificând măsurile de prevenire şi combatere a infracţiunilor sau a altor manifestări antisociale;

5. supraveghează modul de desfăşurare a operaţiunilor de evacuare, organizează şi participă la paza locurilor de depozitare a valorilor materiale salvate;

6. participă la mobilizarea populaţiei apte de muncă, a mijloacelor de transport şi tehnice în vederea participării, conform ordonanţelor guvernamentale, ordinelor prefecţilor şi/sau primarilor, la acţiunile de normalizare a situaţiei;

7. participă la asigurarea măsurilor de ordine şi luare în evidenţă a populaţiei atunci când situaţia impune evacuarea temporară a unor cvartale de locuinţe sau a întregii localităţi, în punctele de adunare pentru îmbarcare, pe timpul transportului şi în punctele de primire;

8. execută acţiuni specifice pentru identificarea victimelor, sinistraţilor şi pentru stabilirea persoanelor dispărute;

9. participă la realizarea celorlalte măsuri hotărâte de grupurile de suport tehnic sau de eşaloanele ierarhic superioare;

10. sprijină constituirea, pregătirea şi dotarea forţelor specializate ale societăţii civile pentru gestionarea situaţiilor de urgenţă specifice.

Inspectoratul de Jandarmi Judeţean Dolj:

a) participă împreună cu organele de poliţie la menţinerea ordinii şi liniştii publice în localităţile sau zonele afectate de situaţia de urgenţă specifică, concomitent cu intensificarea măsurilor specifice pentru continuarea îndeplinirii misiunilor permanente;

b) constituie, la ordin, detaşamente de forţe şi mijloace care să participe, în cadrul cooperării, la limitarea şi lichidarea efectelor negative;

c) asigură paza punctelor de depozitare a valorilor recuperate şi evacuate;

d) participă împreună cu organele de poliţie la asigurarea măsurilor de ordine pe perimetrele cu restricţii în circulaţia pietonală şi rutieră, din zonele grav afectate, pentru prevenirea furturilor precum şi pentru asigurarea desfăşurării în condiţii corespunzătoare a activităţilor de intervenţie întreprinse de echipele specializate;

e) sprijină constituirea, pregătirea şi dotarea forţelor specializate ale societăţii civile pentru gestionarea situaţiilor de urgenţă specifice.

Brigada Multifuncţională Sud-Est Craiova îndeplineşte următoarele atribuţii**:**

a) participă la asigurarea următoarelor funcţii de sprijin:

1. monitorizarea pericolelor şi situaţiilor de urgenţă specifice, precum şi a efectelor negative ale acestora;

2. executarea misiunilor de căutare şi salvare a persoanelor;

3. evacuarea personalului militar şi civil din obiectivele proprii şi asigură recepţia şi depozitarea bunurilor evacuate din acestea;

4. acordarea asistenţei medicale de urgenţă, suplimentarea capacităţii de spitalizare a spitalelor subordonate şi instalarea spitalelor de campanie;

5. localizarea şi stingerea incendiilor la obiectivele din subordine/coordonare;

6. asigurarea transportului resurselor necesare pentru intervenţie şi asistenţă de primă necesitate în situaţii de urgenţă specifice;

7. asigurarea cazării persoanelor evacuate;

8. asigurarea, la nevoie, a intervenţiei operative a forţelor şi mijloacelor de sprijin precum şi a materialelor necesare pentru realizarea decontaminării populaţiei, căilor rutiere şi clădirilor, cu personalul din unităţile specializate din subordine şi cu materialele necesare puse la dispoziţie de Ministerul Administraţiei şi Internelor;

9. asigurarea sprijinului logistic pentru restabilirea ordinii publice;

10. asigurarea logisticii necesare pentru realizarea propriilor funcţii de sprijin;

11. asigurarea restabilirii stării provizorii de normalitate la obiectivele afectate din subordine/coordonare sau de sub autoritate.

b) participă la elaborarea programelor de pregătire a populaţiei, instituţiilor publice şi operatorilor economici pentru protecţia şi intervenţia în cazul producerii unei situaţii de urgenţă specifice, precum şi la elaborarea planurilor pentru evacuare a populaţiei, bunurilor materiale şi animalelor;

c) asigură participarea, în sprijinul populaţiei, cu forţe şi mijloace proprii, la solicitarea autorităţilor administraţiei publice şi a instituţiilor cu atribuţii în domeniu, la activităţile pentru limitarea şi înlăturarea efectelor unei situaţii de urgenţă specifice;

d) participă la exerciţiile şi aplicaţiile privind pregătirea populaţiei şi a operatorilor economici, pentru verificarea măsurilor de protecţie şi intervenţie din planurile de apărare împotriva efectelor unei situaţii de urgenţă specifice;

e) elaborează reglementările interne privind aprobarea participării cu unităţi şi/sau subunităţi proprii, în funcţie de mărimea intervenţiei, şi asigură condiţiile necesare pentru constituirea, la ordin, a detaşamentelor de intervenţie în zonele afectate de dezastru specific pentru limitarea şi înlăturarea efectelor acestuia.

f) sprijină constituirea, pregătirea şi dotarea forţelor specializate ale societăţii civile pentru gestionarea situaţiilor de urgenţă specifice.

Structurile poliţiei locale:

1. asigură informarea operativă a consiliului local despre evenimentele deosebite ce au avut loc în cadrul activităţii poliţiei comunitare;

2. colaborează cu alte organe ale statului cu atribuţii privind asigurarea climatului de ordine şi linişte publică, siguranţa persoanelor, integritatea corporală, viaţa, bunurile acestora ori ale domeniului public, curăţenia şi combaterea comerţului stradal neautorizat;

3. organizează sistemul de alarmare a personalului în cazuri deosebite;

4. verifică locurile şi punctele vulnerabile, existenţa şi starea încuietorilor, a amenajărilor tehnice şi a sistemelor de pază şi alarmare şi ia, în caz de nevoie, măsurile ce se impun;

5. aplică prevederile legale privind accesul în obiective şi regulile stabilite în planurile de pază;

6. supraveghează persoanele cărora li s-a permis accesul în incintă, pe baza documentelor stabilite, cu deplasarea numai în locurile pentru care au primit permisiunea de acces;

7. verifică obiectivul încredinţat spre pază, cu privire la existenţa unor surse care ar putea produce incendii, explozii sau alte evenimente grave; în cazul în care acestea s-au produs, ia primele măsuri de salvare a persoanelor şi a bunurilor, precum şi pentru limitarea consecinţelor acestor evenimente şi sesizează organele competente;

8. constată contravenţiile date în competenţă şi aplică sancţiunile potrivit legii;

9. îndeplinesc orice alte atribuţii stabilite de comitetele pentru situaţii de urgenţă la nivel local.

Agenţia Regională pentru Protecţia Mediului

- Participă la evaluarea efectelor asupra mediului;
- Informarea autorităţilor şi populaţiei cu privire la evoluţia situaţiei meteorologice şi hidrologice;
- Implicarea prin specialişti la stabilirea perimetrelor de securitate/siguranţă;
- Monitorizarea factorilor de mediu, în special a direcţiei şi vitezei vântului.

Conducătorii Operatorilor Economici şi Instituţiilor din Municipiul Craiova

- transmiterea informaţiilor în cazul producerii avariei, în vederea punerii în aplicare a măsurilor prevăzute în planurile de apărare şi instituirea situaţiei de urgenţă publică;
- constituie mijloacele materiale necesare pentru intervenţie şi le menţin în stare operativă;
- organizează înştiinţarea şi alarmarea salariaţilor pentru apărarea împotriva efectelor unei situaţii de urgenţă specifice;
- respectă normele şi normativele specifice, emise de organele competente, privitoare la amplasarea, proiectarea şi execuţia instalaţiilor şi construcţiilor de orice natură;
- exploatează, utilizează şi întreţin instalaţiile, clădirile, construcţiile de orice natură şi respectă normele şi normativele specifice;
- realizează reţelele de monitorizare şi control cu aparatură specifică pentru apărarea în caz de dezastre; întocmesc scheme de înştiinţare în caz de pericol şi asigură funcţionarea mijloacelor de transmisiuni, alarmare, aflate în dotare;

- ţin evidenţa mijloacelor tehnice, a utilajelor şi a aparaturii ce pot fi folosite în caz de situaţie de urgenţă specifică şi, în caz de necesitate, pun la dispoziţia comitetului judeţean pentru situaţii de urgenţă, datele necesare;
- întocmesc şi actualizează, după caz, planurile construcţiilor etajate, reţelelor utilitare şi spaţiilor subterane proprii folosite pentru protecţia populaţiei şi le înaintează Inspectoratului pentru Situaţii de Urgenţă „Oltenia" al jud. Dolj;
- asigură accesul la obiectivele periclitate şi execută lucrări şi servicii de interes public în situaţii de urgenţă specifice, din dispoziţia comitetului judeţean pentru situaţii de urgenţă.

Serviciile Voluntare şi Private pentru Situaţii de Urgenţă

- Lichidarea efectelor produse de avarii, coordonarea şi acordarea asistenţei tehnice în condiţiile legii;
- Salvarea si / sau protejarea oamenilor , animalelor şi bunurilor aflate în pericol;
- Acordarea primului ajutor medical şi participarea în limitele forţelor şi mijloacelor disponibile la evacuarea populaţiei, instituţiilor publice şi operatorilor economici.

Direcţia de Sănătate Publică Dolj

- Participă la acţiunile de stabilizare şi triaj medical;
- Participă la transportul sanitar şi evacuarea cu mijloace de intervenţie specifice a persoanelor care au suferit afecţiuni (arsuri, inhalarea fumului sau intoxicării);
- Gestionarea informaţiilor despre victime şi răniţi internaţi în reţeaua sanitară;
- Asigură/participă la transportul sanitar şi evacuarea cu mijloace de intervenţie specifice;
- Participă la acordarea primului ajutor medical de urgenţă.
- Coordonează şi asigură asistenţa medicală şi psihologică de urgenţă în caz de situaţii de urgenţă specifice, prin utilizarea reţelei sanitare şi extinderea, la nevoie, a capacităţii de spitalizare;
- Asigură funcţionalitatea unităţilor sanitare, inclusiv a instalaţiilor, echipamentelor şi a aparaturii de specialitate şi de comunicaţii în timpul producerii unei situaţii de urgenţă specifice şi imediat după aceea;
- Verifică, împreună cu Inspectoratul pentru Situaţii de Urgenţă „Oltenia" al judeţului Dolj, prin antrenamente şi exerciţii, pregătirea pentru intervenţie a formaţiunilor medico-sanitare şi asigură, împreună cu consiliile judeţene şi locale, baza tehnico-materială a acestora;
- Organizează pregătirea cadrelor medico-sanitare în problemele specifice de acordare a asistenţei medicale de urgenţă în caz de situaţii de urgenţă specifică.

asigură, prin Consiliul Naţional al Crucii Roşii din România, îndeplinirea următoarelor activităţi:

1. organizarea, încadrarea şi funcţionarea detaşamentelor sanitare şi posturilor de prim-ajutor, precum şi pregătirea surorilor de Cruce Roşie prin filiala de Cruce Roşie Dolj, în vederea participării acestora la acţiunea de acordare a primului-ajutor victimelor, precum şi la aplicarea regulilor de igienă colectivă în caz de situaţii de urgenţă specifice;
2. realizarea măsurilor sanitare, de evacuare a populaţiei, precum şi ajutorarea sinistraţilor;
3. pregătirea populaţiei prin cursuri sanitare de masă, pentru acordarea primului-ajutor în caz de situaţii de urgenţă specifice.

- Sprijină constituirea, pregătirea şi dotarea forţelor specializate ale societăţii civile pentru gestionarea situaţiilor de urgenţă.

R.A.T. SRL CRAIOVA

1. Monitorizarea variilor produse în apropierea căilor de comunicaţii rutiere, feroviare sau aeriene;
2. Transportul populaţiei, atunci când situaţia o impune, cu respectarea reglementărilor legale în vigoare şi al unor categorii de materiale din zonele afectate sau posibil a fi afectate de producerea unor avarii;
3. Controlul circulaţiei, potrivit domeniului de competenţă;
4. Participarea , potrivit prevederilor legale în vigoare, atunci când situaţia o impune, a unor categorii de forţe şi mijloace în zonele de intervenţie.

Formaţiunile organizaţiilor nonguvernamentale:

Forţele specializate ale societăţii civile pentru gestionarea situaţiilor de urgenţă sunt:

1. Societatea Naţională de Cruce Roşie filiala Dolj

- gestionarea, alături de alte structuri abilitate, a informaţiilor despre victime–persoane;
- participarea la primirea şi cazarea persoanelor evacuate;
- participarea la instalarea taberelor de evacuaţi;
- participarea la acordarea primului ajutor prespitalicesc;
- preluarea, potrivit legii, a unor categorii de medicamente şi instrumentar medical şi altor materiale sanitar-farmaceutice şi produse de uz veterinar şi distribuirea acestora către structurile abilitate;
- participarea la asigurarea măsurilor profilactice specifice în vederea prevenirii îmbolnăvirilor în masă;
- asigurarea apei, alimentelor de primă necesitate şi medicamente;
- participarea la asigurarea măsurilor necesare pentru realizarea protecţiei populaţiei în adăposturi colective;
- asigurarea cazării temporare a persoanelor evacuate;
- participarea la asigurarea asistenţei umanitare de urgenţă.

2. Asociaţia Salvatorilor Voluntari pentru Situaţii de Urgenţă are ca scop salvarea de vieţi omeneşti şi protejarea mediului înconjurător, îndeplinind activităţi după cum urmează:

2.1. selectează şi instruieşte, în cadru organizat, personal voluntar, din cadrul societăţii civile, pentru intervenţii în situaţii de urgenţă, în domeniile: cercetare-căutare-deblocare-salvare, prim-ajutor în situaţii de urgenţă, alpinism utilitar - transport accidentaţi, suport psihologic, căutare salvare canină, supravieţuire.

2.2. efectuează operaţiuni de cercetare, căutare, deblocare şi salvare din focare, transport accidentaţi, organizează puncte de adunare răniţi şi triere, organizează tabere de sinistraţi, acordă prim-ajutor medical prespitalicesc şi prim-ajutor psihologic, prin echipe specializate, victimelor, aparţinătorilor şi/sau salvatorilor.

2.3. sprijină şi cooperează cu toate forţele profesioniste de intervenţie ale structurilor publice.

3. Centrul de educare canină - Centrul naţional de coordonare şi formare a echipelor canine de salvare -, participă la:

- căutarea-salvarea, deblocarea populaţiei cu câinii specializaţi de salvare;
- asigurarea pazei canine a bunurilor materiale, a patrimoniului naţional sau a punctelor strategice, din zona calamitată sau alte zone stabilite;
- participarea la înlăturarea efectelor dezastrelor, cu medici, asistenţi veterinari, chinotehnişti, chinotehnicieni acreditaţi CEDC;
- selectarea, pregătirea, şcolarizarea echipelor umane şi canine pentru intervenţie în caz de dezastru specific.

Autorităţile administraţiei publice şi primarul:

a) asigură mijloacele necesare înştiinţării şi alarmării populaţiei din zonele ce pot fi afectate de situaţia de urgenţă specifică;

b) coordonează pregătirea populaţiei pentru realizarea acţiunilor de protecţie şi intervenţie în caz de dezastre provocate de situaţia de urgenţă specifică;

c) întocmesc planuri de protecţie şi de intervenţie;

d) asigură desfăşurarea acţiunilor de limitare şi de înlăturare a efectelor dezastrelor produse de o situaţie de urgenţă specifică, pentru salvarea oamenilor, animalelor şi bunurilor materiale, acordarea primului-ajutor, evacuarea şi transportul victimelor, cazarea sinistraţilor, aprovizionarea cu alimente şi acordarea asistenţei sanitare persoanelor afectate, retragerea din consum a produselor contaminate;

e) stabilesc, împreună cu operatorii economici şi unităţile de profil, acţiuni şi măsuri operative în zonele afectate, pentru înlăturarea efectelor situaţiei de urgenţă specifice, inclusiv pentru identificarea şi înhumarea persoanelor decedate, pentru repunerea în stare de funcţionare a serviciilor şi unităţilor de gospodărie comunală, transport, telecomunicaţii şi alimentare cu energie electrică, gaze naturale, decontaminarea solului etc.;

f) centralizează datele privind urmările dezastrelor;

g) asigură mijloacele financiare necesare activităţilor de protecţie şi intervenţie, în cazul producerii unei situaţii de urgenţă specifică.

h) sprijină constituirea, pregătirea şi dotarea forţelor specializate ale societăţii civile pentru intervenţia în cazul producerii situaţiilor de urgenţă specifice.

Inspectoratul Judeţean în Construcţii Dolj:

a) dispune deţinătorilor construcţiilor, indiferent de forma de proprietate, efectuarea de expertize tehnice privind asigurarea cerinţei de rezistenţă şi stabilitate a structurilor, în toate cazurile în care se constată necesitatea acesteia;

b) dispune, după caz, încetarea exploatării construcţiilor şi retragerea autorizaţiei de funcţionare a acestora, în baza concluziilor fundamentate prin expertiză tehnică;

c) verifică respectarea, de către deţinători, a planului de urmărire specială în exploatare a construcţiilor, în conformitate cu reglementările în vigoare.

Secţiunea 5 - Instruirea

Instruirea persoanelor cu responsabilităţi în domeniul structurilor şi forţelor de intervenţie şi pregătirea populaţiei pentru cunoaşterea regulilor de comportare.

Informarea populaţiei cu privire la măsurile de protecţie individuală referitoare la pregătirea locuinţei, a familiei, şi respectarea regulilor de comportare în fiecare fază a situaţiei de urgenţă specifice.

Secţiunea 6 - Realizarea circuitului informaţional-decizional şi de cooperare

Sistemul informaţional-decizional cuprinde ansamblul subsistemelor destinate observării, detectării, măsurării, înregistrării, stocării şi prelucrării datelor specifice, alarmării, notificării, culegerii şi transmiterii informaţiilor şi a deciziilor de către factorii implicaţi în acţiunile de prevenire şi gestionare a unei situaţii de urgenţă specifice.

GESTIONAREA SITUAŢIILOR DE URGENŢĂ GENERATE DE ACCIDENTE NUCLEARE

Secţiunea 1 - Concepţia desfăşurării acţiunilor de protecţie-intervenţie

Obiective:

- reducerea la maxim a efectelor deterministe grave (deces);
- reducerea efectelor stohastice (cazuri de cancer) la un nivel rezonabil;
- evitarea dozelor posibile a fi acumulate de populaţie şi personalul formaţiilor de intervenţie, pentru un spectru de accidente care ar putea produce doze de radiaţie în afara amplasamentului, superioare faţă nivelul de protecţie şi posibilităţile de intervenţie;

Structuri implicate

- Comitetul Judeţean pentru Situaţii de Urgenţă Dolj
- Ministerul Administraţiei şi Internelor :
  - Instituţia Prefectului judeţului Dolj;
  - I.S.U. Dolj;
  - Inspectoratul de Poliţie Judeţean Dolj;
  - Inspectoratul de Jandarmi Judeţean Dolj;
- Ministerul Sănătăţii –Direcţia de Sănătate Publică Dolj;
  - Laboratorul Igiena Radiaţiilor;
- Consiliul Judeţean Dolj;
- Ministerul Mediului ;
  - Agenţia de Protecţie a Mediului Dolj;
  - Staţia de supraveghere a radioactivităţii mediului (SSRM);
- Centrul Meteorologic Regional Oltenia – Craiova, cu staţiile meteo.
- Ministerul Apărării - Brigada Multinațională Sud-Est Craiova.
- Ministerul Agriculturii - Direcţia pentru Agricultură şi Dezvoltare Rurală.
- Filiala Judeţeană de Cruce Roşie Dolj.

Secţiunea 2 - Etapele de realizare a acţiunilor

Măsurile predezastru cuprind **:**

-constituirea şi dotarea punctelor de măsurare a radioactivităţii mediului înconjurător;

-pregătirea personalului I.S.U. şi a populaţiei;

-planificarea şi desfăşurarea de exerciţii de protecţie civilă cu teme vizând urgenţa nucleară;

-constituirea stocurilor de materiale, medicamente, substanţe radioprotectoare, alimente, etc. necesare măsurilor ce se iau în caz de urgenţă nucleară;

Planificarea la urgenţă are următoarele obiective generale:

- reducerea riscului sau limitarea consecinţelor accidentului la locul de producere; această responsabilitate revine operatorului instalaţiei nucleare sau utilizatorului materialului radioactiv;
- prevenirea efectelor deterministe grave asupra sănătăţii (deces); responsabilitatea combinată a operatorului şi a organizaţiilor din exteriorul amplasamentului;
- reducerea efectelor stohastice probabile asupra sănătăţii (cazuri de cancer) cât mai mult posibil, în mod rezonabil; responsabilitatea combinată a operatorului şi a organizaţiilor din exteriorul amplasamentului.

Intervenţia la accident nuclear sau urgenţă radiologică este, în principiu, similară cu intervenţia la accidente care implică alte materiale periculoase. Diferenţa majoră provine din necesitatea de a realiza prevederi pentru detectarea riscurilor radiologice şi pentru informarea populaţiei şi a personalului de intervenţie la urgenţă despre acţiunile care trebuie luate. De asemenea, o altă diferenţă provine din faptul că însăşi principiile şi metodele planificării la urgenţă nucleară sunt reexaminate şi actualizate periodic, mai frecvent decât la planificarea pentru alte tipuri de urgenţe, odată cu evoluţia economico-socială şi cu înţelegerea din ce în ce mai bună a fenomenelor fizico-chimice deosebit de complexe care caracterizează un accident nuclear.

Cel mai important concept pentru planificare îl reprezintă definirea zonelor în care se impun sau poate fi necesară implementarea unor acţiuni de intervenţie predeterminate, a căror realizare este pregătită din timp. Aceste zone se numesc zone de planificare la urgenţă, dimensiunea acestora influenţând în mod direct factorii care determină eforturile necesare pentru implementarea măsurilor de protecţie şi intervenţie asociate.

Pentru CNE KOZLODUI se definesc următoarele zone de planificare la urgenţă:

- Zona de acţiune preventivă (PAZ) – 3 km

Zona din jurul CNE KOZLODUI în care acţiunile de protecţie urgente se implementează imediat la declararea unei URGENŢE GENERALE.

În această zonă nu se află nici o localitate dar se pot găsi grupuri izolate de persoane şi animale domestice care trebuie protejate. De asemenea, traficul şi activităţile fluviale pe DUNĂRE trebuie să facă subiectul măsurilor de protecţie şi intervenţie prevăzute pentru această zonă.

- Zona de planificare a acţiunilor de protecţie urgente (UPZ) – 30 km

Zona din jurul CNE KOZLODUI în care planurile locale pentru urgenţă prevăd implementarea promptă a acţiunilor de protecţie urgente predeterminate, care au fost pregătite din timp.

Zona de planificare a acţiunilor de protecţie pe termen lung (LPZ) – 100km

Zona din jurul CNE KOZLODUI, cea mai îndepărtată de aceasta şi care include zona de planificare a acţiunilor de protecţie urgente. Este zona în care se iau măsuri din timp pentru implementarea eficientă a acţiunilor de protecţie pentru a reduce dozele acumulate pe termen lung din depuneri şi prin ingestie.

Zona de planificare pe termen lung include întreg teritoriul judeţului DOLJ şi unele localităţi ale judeţelor MEHEDINŢI, GORJ, VÂLCEA, OLT şi TELEORMAN.

Aceste zone de planificare sunt de formă aproximativ circulară în jurul instalaţiei nucleare. Limitele acestor zone sunt definite pe plan local prin delimitări de teren (drumuri, râuri, limite de localităţi etc.) pentru a permite identificarea uşoară în timpul intervenţiei. C.N.E. KOZLODUI (Bulgaria) poate elibera şi dispersa în mediul înconjurător produşi de fisiune care se pot răspândi spre o suprafaţă mare de până la o distanţă de 100 km care acoperă judeţul Dolj.

Un accident la un astfel de obiectiv rămâne posibil, dar este improbabil să nu aibă consecinţe suficiente pentru a garanta acţiuni de protecţie urgente în Bulgaria, cum sunt evacuarea sau adăpostirea.

Totuşi, accidentul poate avea şi un impact direct semnificativ asupra lanţului alimentar, în unele cazuri necesitând controlul alimentelor şi rezervelor de apă la nivel naţional.

Acesta poate avea şi un impact indirect, de exemplu prin alimentele şi bunurile importate din ţările afectate, prin persoanele de aceeaşi naţionalitate, care trăiesc în ţările afectate, prin cetăţenii proprii care doresc să viziteze aceste ţări şi prin vehiculele de transport posibil contaminate, care pătrund în ţară pe la Vama Calafat şi Bechet.

Această urgenţă este una, în care radiaţia de la o sursă necunoscută, pune judeţul şi implicit municipiul Craiova într-o potenţială sau presupusă ameninţare. Sursa va fi un accident necunoscut la un reactor, avarierea unui dispozitiv nuclear sau orice alt eveniment întâmplător din străinătate şi unde sursa de material radioactiv este localizat în exteriorul ţării.

Secţiunea 3 - Faze de urgenţă a acţiunilor

Orice accident care are loc pe amplasament trebuie evaluat în sensul unei posibile clasificări pentru exteriorul amplasamentul. În cazul CNE KOZLODUI, clasificarea urgenţei se realizează de către partea bulgară.

Pentru cazul unui accident la CNE KOZLODUI se va utiliza sistemul de clasificare cu trei clase de urgenţă recunoscut pe plan internaţional – utilizat şi de partea bulgară:

- Alerta
- Urgenţa pe amplasament
- Urgenţa generală

Alerta: reprezintă evenimentul care conduce la o descreştere semnificativă sau necunoscută a nivelului de protecţie a populaţiei sau a personalului de pe amplasamentul nuclear. La acest nivel se recomandă ca organizaţiile de răspuns din interiorul şi din exteriorul amplasamentului să-şi ridice nivelul de operativitate şi să se realizeze evaluări suplimentare ale situaţiei.

Urgenţa pe amplasament: reprezintă evenimentul care conduce la o descreştere majoră a nivelului de protecţie a populaţiei sau a personalului de pe amplasamentul nuclear. Aceasta include:

- descreştere majoră a nivelului protecţiei asigurate împotriva miezului reactorului sau a unor mari cantităţi de combustibil ars;
- condiţii în care orice alte disfuncţionalităţi suplimentare pot conduce la avarierea miezului reactorului sau a combustibilului ars;

- doze de radiaţie mari în interiorul amplasamentului sau doze de radiaţie în exteriorul amplasamentului peste nivelurile de intervenţie prevăzute pentru acţiunile de protecţie urgente.

La această clasă de urgenţă trebuie întreprinse acţiuni pentru controlul dozelor personalului de pe amplasament şi trebuie realizate pregătiri pentru implementarea acţiunilor de protecţie în exteriorul amplasamentului.

Urgenţa generală: reprezintă evenimentul care presupune sau implică risc substanţial al unei eliberări radioactive care necesită implementarea acţiunilor de protecţie urgente în exteriorul amplasamentului. Aici sunt incluse:

1) avarierea sau iminenţa avarierii miezului reactorului sau a unor mari cantităţi de combustibil ars;
2) eliberări radioactive în exteriorul amplasamentului care conduc la doze radioactive care depăşesc nivelurile de intervenţie pentru acţiuni de protecţie urgente.

La declararea acestui nivel se trece la implementarea imediată a acţiunilor de protecţie urgente pentru populaţia din vecinătatea centralei.

Secţiunea 4 - Acţiunile de protecţie-intervenţie

Notificare/înştiinţare, alarmare, informare care are ca responsabilităţi: asigurarea comunicaţiilor cu instalaţia nucleară, judeţe şi localităţi; informarea tuturor organizaţiilor implicate despre deciziile Comitetul Judeţean pentru Situaţii de Urgenţă şi transmiterea informaţiilor primite tuturor grupelor de coordonare din Centrul Naţional de Coordonare a Intervenţiei.

Acţiunile Comitetului pentru Situaţii de Urgenţă al judeţului Dolj încep odată cu notificarea unei URGENŢE PE AMPLASAMENT sau a unei URGENŢE GENERALE la C.N.E. KOZLODUI.

Acţiunile Comisiei Naţionale pentru Controlul Activităţilor Nucleare încep odată cu notificarea unei URGENŢE GENERALE. Acţiunile iniţiale de protecţie şi intervenţie vor fi întreprinse de autorităţile publice locale şi judeţene. În cazul în care specificul situaţiei o impune, Comisia Naţională activează şi deplasează resurse suplimentare la locul intervenţiei. După ce situaţia revine sub control, diferitele componente ale comitetului judeţean şi ale Comisiei Naţionale îşi vor dezactiva formaţiile din subordine.

NOTIFICAREA

În cazul producerii unui accident nuclear la C.N.E. KOZLODUI notificarea se poate realiza prin următoarele modalităţi:

- notificare provenită de la sursa accidentului, prin canalele oficiale;
- detecţia consecinţelor accidentului pe teritoriul naţional;
- detecţia consecinţelor accidentului pe teritoriul unui alt stat şi notificare prin canalele oficiale în conformitate cu acordurile în vigoare;

Fluxul informaţional privind transmiterea deciziilor în cazul producerii unui accident nuclear la C.N.E. Kozlodui este prezentată în **Anexa nr. 21.**

Notificarea poate surveni de la:

- Inspectoratul General pentru Situaţii de Urgenţă (Centrul Operaţional Naţional sau Centrul Naţional pentru Coordonarea Intervenţiei);
- PROTECŢIA CIVILĂ KOZLODUI printr-un mesaj de tip EMERCON;

- Staţia de Radioactivitate BECHET;
- Comitetul Ministerial pentru Situaţii de Urgenţă.

ALARMAREA

Activarea Comitetului pentru Situaţii de Urgenţă al judeţului Dolj

Comitetul pentru Situaţii de Urgenţă al judeţului Dolj se activează cu aprobarea prefectului, în urma propunerii şefului Secretariatului tehnic permanent, la primirea unui mesaj de notificare a unei URGENŢE PE AMPLASAMENT sau a unei URGENŢE GENERALE la C.N.E. KOZLODUI sau la detectarea depăşirii limitelor concentraţiilor specifice a radioactivităţii factorilor de mediu sau la primirea unui mesaj de urgenţă "RADIAŢIA KOZLODUI".

Secretariatul Tehnic Permanent al Comitetului pentru Situaţii de Urgenţă al judeţului Dolj în situaţia afectării judeţului va pune în aplicare, cu aprobarea prefectului, schema de notificare a instituţiilor cu responsabilităţi de pe teritoriul judeţului, localităţile cuprinse în zona de 30 km. (U.P.Z.) şi va înştiinţa inspectoratele pentru situaţii de urgenţă ale judeţelor învecinate cuprinse în zona de risc de 100 km. (L.P.Z.).

Anumite urgenţe nu necesită capacitatea totală de intervenţie din partea comitetului. Într-o asemenea situaţie preşedintele comitetului hotărăşte ce componente ale acesteia vor fi implicate în materializarea măsurilor de protecţie şi intervenţie din prezentul plan.

Notificarea evenimentului nuclear se realizează prin:

- formulare speciale pentru situaţiile de urgenţă radiologică transfrontalieră;
- înştiinţarea despre producerea unui astfel de eveniment de către :
    - şeful laboratorului afectat ;
    - responsabilul cu protecţia radiologică din instituţie ;
    - alte persoane fizice.

Subofiţerul operativ din cadrul Inspectoratului pentru Situaţii de Urgenţă OLTENIA'' al Judeţului Dolj, va înştiinţa în cel mai scurt timp managerul urgenţei (Inspectorul Şef), aducându-i la cunoştinţă datele din *Formularul de Înregistrare a Accidentului*, iar la ordinul acestuia va înştiinţa persoanele şi instituţiile responsabile cu răspunsul la urgenţa nucleară, completând *Formularul de Alertare a celor Responsabili cu Urgenţă* .

Toate evenimentele, şi anume: notificările, comunicaţiile, acţiunile de urgenţă şi orice alte informaţii vor fi înregistrate de către subofiţerul operativ din cadrul Inspectoratului pentru Situaţii de Urgenţă OLTENIA'' al judeţului Dolj într-un registru în vederea monitorizării evoluţiei acţiunilor de intervenţie.

În consecinţă, evenimentele notate vor include printre altele :

– timpul activării;
– persoane sunate şi ora sunării lor;
– unităţile de răspuns la urgenţă în scenă, ora contactării şi perioada până la sosire;
– deciziile şi acţiunile de protecţie, incluzând şi schimbările deciziilor preliminare;
– deciziile pentru alte acţiuni de răspuns;
– schimbările majore ale situaţiei în timp.

URGENŢA EXTERNĂ – se declară atunci când apare o emisie accidentală de material radioactiv în afara instalaţiei nucleare, dar pentru care – informaţiile şi evaluările

iniţiale nu indică necesitatea luării de măsuri de protecţie în afara amplasamentului centralei. În general se ating limitele debitului de expunere autorizate la exteriorul amplasamentului centralei nucleare, fără a le depăşi.

URGENŢA GENERALĂ – se declară atunci când apare o emisie de material radioactiv care impune luarea unor măsuri de protecţie în afara amplasamentului.

La declararea acestei clase de urgenţă se trece la aplicarea măsurilor de protecţie şi intervenţie conform ***Planului de protecţie şi intervenţie la accident nuclear***.

În situaţia primirii de la C.N.C.A.N. prin C.N.C.I. a unui mesaj de URGENŢĂ RADIOLOGICĂ Comitetul pentru Situaţii de Urgenţă al judeţului Dolj, prin Centrul Operaţional Judeţean notifică judeţele: Mehedinţi, Gorj, Vâlcea, Olt, Teleorman, care vor aplica PLANURILE ŞI PROCEDURILE PROPRII DE URGENŢĂ.

DECLARAREA ŞI INTRODUCEREA STĂRII DE URGENŢĂ

Declararea şi introducerea stării de urgenţă se face de către autorităţile pe raza de competenţă a acestora, cu aprobarea prefectului judeţului

Punerea în aplicare a planului de protecţie şi intervenţie la accident nuclear are loc la confirmarea informaţiilor primite despre iminenţa producerii sau producerea unui dezastru, la ordinul prefectului judeţului.

În cazul producerii unui accident nuclear cu implicaţii majore asupra populaţiei şi mediului de pe teritoriul judeţului Dolj, starea de urgenţă se instituie pe o perioadă de cel mult 30 de zile prin decret de către preşedintele României, care solicită Parlamentului încuviinţarea măsurii adoptate în termen de cel mult 5 zile.

În acest sens, *autorităţile administraţiei publice locale, instituţiile publice şi operatorii economici cu atribuţii în gestionarea situaţiei de urgenţă nucleară* din prezentul plan au următoarele atribuţii:

- să limiteze sau să interzică circulaţia vehiculelor sau a persoanelor în zona contaminată radioactiv;
- să evacueze din zona contaminată radioactiv supusă regimului stării de urgenţă, toate persoanele a căror prezenţă nu se justifică, cu excepţia personalului forţelor de intervenţie;
- să dirijeze persoanele evacuate sau refugiate în zonele stabilite şi să ţină evidenţa acestora;
- să informeze populaţia prin mijloacele de comunicare în masă despre evoluţia evenimentului radiologic;
- să interzică circulaţia rutieră, feroviară, fluvială şi aeriană pe rutele de deplasare prin zona contaminată radioactiv;

RESPONSABILITĂŢILE STRUCTURILOR ŞI ALE PERSONALULUI

Comitetul pentru Situaţii de Urgenţă al Municipiului Craiova

- urmărirea aplicării măsurilor de protecţie în vederea strângerii informaţiilor de la toţi componenţii comitetului local pentru situaţii de urgenţă, coordonării şi aplicării măsurilor de protecţie pentru populaţie. Responsabilul pentru această activitate este preşedintele comitetului;

- relaţii cu mass-media, în vederea informării populaţiei asupra măsurilor de protecţie ce trebuie urmate, stabilirii unei linii de comunicare directă cu populaţia şi mass-

media pentru a răspunde eventualelor întrebări; organizării conferinţelor de presă şi trimiterii de comunicate către presă, radio şi televiziune;

- monitorizarea şi evaluarea dozei în vederea evaluării dozelor acumulate sau posibil a fi acumulate de către populaţie, măsurării gradului de contaminare a solului, vegetaţiei, a apei şi a aerului în urma datelor din teren în cooperare cu subunităţile specializate ale armatei şi structuri profesioniste de urgenţă, stabilirii strategiei de monitorizare a zonei afectate de accident, alcătuirii de rapoarte din oră în oră;

- profilaxie, asistenţă medicală, controlul radiologic şi controlul alimentelor; organizează controlul radiobiologic al personalului de intervenţie şi al populaţiei; organizează asistenţa medicală de urgenţă pentru populaţia afectată, activează spitalele, coordonează sursele pentru asistenţa cerută; stabileşte şi aplică proceduri pentru obţinerea datelor despre controlul apei şi al alimentelor; stabileşte şi aplică măsurile ce trebuie luate privind restricţiile de consum alimente şi apă potabilă pentru populaţie şi animale. Responsabilul pentru această activitate este directorul Autorităţii de Sănătate Publică Dolj;

- decontaminarea, colectarea şi transportul deşeurilor radioactive; în vederea stabilirii şi aplicării de proceduri pentru decontaminarea căilor de acces; stabilirii şi aplicării procedeelor pentru colectarea şi transportul deşeurilor radioactive, elaborării de propuneri pentru organizarea punctelor de decontaminare pentru personalul de intervenţie, populaţiei, tehnică, vehicule etc. contaminate şi pentru stocarea deşeurilor radioactive. Responsabil pentru această activitate este Comandantul Garnizoanei Craiova.

Pentru buna organizare şi desfăşurare a activităţilor de intervenţie se constituie **Centrul judeţean de coordonare şi conducere al intervenţiei (CJCCI)** care este asigurat de către Comitetul Judeţean pentru Situaţii de Urgenţă a Judeţului Dolj prin şefii autorităţilor, instituţiilor, societăţilor şi structurilor subordonate acestora cu atribuţii în managementul acţiunilor de intervenţie în caz de accident nuclear.

Brigada Multinațională Sud-Est Craiova

- constituie conform prevederilor actelor normative specifice cu caracter intern, grupe operative pentru conducerea acţiunilor de intervenţie;
- urmăreşte asigurarea şi aplicarea măsurilor de protecţie, intervenţie în unităţile militare ale Ministerului Apărării Naţionale pe teritoriul judeţului Dolj;
- asigură pregătirea şi menţinerea în stare operativă a subunităţilor şi formaţiunilor militare pentru controlul nuclear, terestru, decontaminare, ordine, pază şi îndrumare a circulaţiei, transport, spitalizare, etc.

Inspectoratul pentru Situaţii de Urgenţă „Oltenia" al jud. Dolj

Inspectoratul pentru Situaţii de Urgenţă „Oltenia" al jud. Dolj coordonează şi execută activităţile de protecţie, intervenţie, recuperare şi reabilitare a activităţilor economico-sociale, desfăşurând activităţi specifice la urgenţa nucleară, în perioadele predezastru, pe timpul dezastrului şi postdezastru.

Notificarea şi monitorizarea urgenţei nucleare se execută de către grupa operativă de serviciu. După alarmarea C.J.S.U., grupa operativă de serviciu va îndeplini funcţia de dispecerat al acestuia, transmiţând datele, informaţiile comunicările şi dispoziţiunile, spre şi dinspre zonele afectate de contaminarea radioactivă .

Comandantul acţiunii şi operaţiunile de evaluare radiologică (echipa cc. NBC) şi de decontaminare sunt asigurate de către I.S.U. Dolj.

Din proprie iniţiativă sau la solicitarea C.J.S.U., subunităţile profesioniste de pompieri vor îndeplini misiuni specifice de stingere a incendiilor provocate în cazul urgenţei nucleare.

În caz de nevoie, ca urmare a hotărârii C.J.S.U., va instala puncte de decontaminare a tehnicii pe căile de comunicaţii care străbat zonele contaminate, angrenând pentru aceasta şi formaţiunile de intervenţie ale serviciilor voluntare pentru situaţii de urgenţă. Punctele de decontaminare vor fi situate la ieşirile din zonele contaminate.

Inspectoratul de Poliţie Judeţean Dolj

În conformitate cu Planul de cooperare şi hotărârile C.J.S.U., Inspectoratul Judeţean de Poliţie Dolj va executa misiunile ce-i revin pe linia întăririi pazei izolării zonei, interzicerii accesului neautorizat, dirijarea şi supravegherea circulaţiei în zonele afectate, participarea la constituirea echipelor mixte de control al gradului de contaminare radioactivă a produselor agroalimentare din pieţe şi unităţile de desfacere .

De asemenea va executa şi alte misiuni stabilite de C.J.S.U. şi specifice , considerate necesare în funcţie de situaţia creată.

Inspectoratul de Jandarmi judeţean Dolj

Trupele de jandarmi vor executa la urgenţa nucleară misiuni de patrulare de interzicere a accesului în raioanele contaminate radioactiv sau afectate de urgenţă, de evacuare a persoanelor conform hotărârii C.J.S.U.

La ordin vor executa interzicerea ieşirii din zonele contaminate a transporturilor de produse şi animale. De asemenea vor executa însoţirea transporturilor de apă , alimente , medicamente şi alte materiale necesare în zonele afectate precum şi distribuirea acestora conform hotărârii C.J.S.U.

Inspectoratul Judeţean al Poliţiei de Frontieră Dolj

- asigură transportul persoanelor contaminate radiologic situate în zonele de frontieră ale judeţului Dolj împreună cu forţele de intervenţie medicale;
- asigură controlul intrărilor/ieşirilor în/din zona contaminată de competenţă;
- informează populaţia din zonele de frontieră cu privire la măsurile de protecţie în cazul producerii unui accident nuclear;
- participă cu forţe şi mijloace specifice pentru restabilirea şi menţinerea ordinii în zonele de frontieră afectate;
- evaluează efectele produse, centralizează datele şi informează instituţiile publice cu atribuţii în gestionarea situaţiei de urgenţă radiologică şi nucleară;

Agenţia Judeţeană pentru Protecţia Mediului Dolj

La urgenţa nucleară Agenţia Judeţeană pentru Protecţia Mediului Dolj prin SSRM va executa monitorizarea efectelor dezastrului asupra mediului şi va transmite informaţiile obţinute către C.J.S.U.

La solicitarea C.J.S.U. va participa cu personal şi aparatură de măsurare la constituirea echipelor mixte de cercetare a urmărilor dezastrului.

Direcţia de Sănătate Publică Dolj

Are sarcina coordonării acordării asistenţei medicale la urgenţa nucleară.

Volumul şi modul de acordare a asistenţei medicale va fi stabilit în funcţie de situaţia creată, iar despre nevoile de suplimentare a posibilităţilor existente la nivelul judeţului va fi informat C.J.S.U.

- Elaborează proceduri proprii de urgenţă;
- Organizează acţiunea de distribuire a iodurii de potasiu;
- Organizează sistemul de sănătate publică de urgenţă;
- Asigură spaţii de spitalizare pentru tratarea persoanelor contaminate;
- Organizează sistemul propriu de supraveghere a radioactivităţii alimentelor, apei potabile şi al unor factori de mediu prin Inspectoratul de Sănătate Publică Dolj.
- Organizează sistemul de control radiobiologic al populaţiei prin Spitalul Judeţean Dolj, spitalul Segarcea, Bechet şi Băileşti;
- Urmăreşte aplicarea sistemului de asigurare tehnico-medicală şi farmaceutică.

Direcţia pentru Agricultură şi Dezvoltare Rurală a Judeţului Dolj

Va propune C.J.S.U. măsuri specifice pentru evitarea consumului de alimente contaminate şi va executa evaluarea pagubelor produse culturilor agricole şi sectorului alimentar. De asemenea se vor întreprinde ,ca urmare a propunerilor făcute către C.J.S.U. şi la hotărârea acesteia , acţiuni de distrugere a produselor contaminate.

Direcţia Sanitar - Veterinară şi pentru Siguranţa Alimentelor Dolj

Direcţia Sanitar - Veterinară va propune C.J.S.U. măsuri de izolare şi supraveghere a animalelor din zonele afectate, interzicerea păşunatului în zonele contaminate, luarea de măsuri profilactice şi asanarea zonelor în care s-au produs decese în rândul animalelor.

Direcţia Sanitar - Veterinară va executa evaluarea pagubelor şi va propune C.J.S.U. cele mai adecvate măsuri de prevenire, intervenţie şi limitare a acestor efecte.

Societatea Naţională de Cruce Roşie, Filiala Judeţului Dolj

La solicitarea C.J.S.U. filiala Argeş a Societăţii Naţionale de Cruce Roşie va pune la dispoziţie detaşamente de voluntari pentru acordarea primului ajutor victimelor din zonele afectate , precum şi pentru a sprijini acordarea asistenţei medicale pe timpul transportului şi spitalizării acestora.

Valoarea detaşamentelor puse la dispoziţie va fi stabilită de către C.J.S.U.

Laboratorul de igienă a radiaţiilor

Va executa şi conduce operaţiuni de evaluarea radiologică. Echipele de evaluare sunt încadrate de către personal autorizat.

Centrul Meteorologic Regional Oltenia

- Elaborează proceduri proprii de acţiune în caz de urgenţă radiologică;
- Organizează pregătirea întregului personal, privind modul de acţiune în situaţia producerii unui accident nuclear;
- Transmite datele meteo la nivel judeţ şi din zona de producere a accidentului nuclear (de la caz la caz);
- Trimite specialişti în teren pentru o determinare precisă a datelor meteorologice, strict necesare pentru o intervenţie eficientă şi cu riscuri minime pentru formaţiunile de

intervenţie şi eventual pentru cetăţeni (în funcţie de specificul accidentului radiologic), asigurând corespunzător protecţia acestora;
- Transmite datele meteorologice care influenţează consecinţele accidentului nuclear prin mijloacele mass-media către populaţie;
- Urmăreşte aplicarea sistemului de asigurare tehnico-materială la urgenţă nucleară,
- La nevoie, execută şi alte misiuni considerate necesare/ordonate, în conformitate cu specificul situaţiei existente;
- Înaintează Inspectoratului pentru Situaţii de Urgenţă al judeţului Dolj situaţia nominală şi dotarea formaţiunilor (constituite din specialişti) care intervin în situaţia producerii unui accident nuclear şi asigură prin sistemul propriu activarea acestora.

Direcţia Apelor Jiu
- Elaborează proceduri proprii de intervenţie;
- Organizează pregătirea întregului personal, privind modul de acţiune la urgenţă nucleară;
- Urmăreşte realizarea măsurilor de protecţie specifice în cadrul subunităţilor de intervenţie proprii şi dotarea cu materiale de intervenţie corespunzătoare;
- Propune măsuri de restricţionare a consumului de apă potabilă, dacă accidentul nuclear, prin natura acestuia ar afecta sursele de aprovizionare cu apă a populaţiei;
- Trimite , în funcţie de situaţia creată, coordonatori în teren;
- Urmăreşte aplicarea sistemului de asigurare tehnico-materială la urgenţă nucleară;
- La nevoie, execută şi alte misiuni considerate necesare/ordonate în funcţie de situaţia existentă;
- Înaintează Inspectoratului pentru Situaţii de Urgenţă al judeţului Dolj situaţia nominală şi dotarea formaţiunilor (constituite din specialişti) care intervin în situaţia producerii unui accident nuclear şi asigură prin sistemul propriu activarea acestora.

Staţiile de supraveghere a Radioactivităţii Mediului Dolj
- înştiinţează Inspectoratul pentru Situaţii de Urgenţă OLTENIA'' al Judeţului Dolj despre accidentul nuclear produs şi solicită consultanţă de specialitate;
- asigură înştiinţarea populaţiei şi salariaţilor care pot fi afectaţi despre accidentul nuclear produs;
- asigură schimbul de informaţii cu Inspectoratul pentru Situaţii de Urgenţă OLTENIA'' al Judeţului Dolj şi celelalte instituţii implicate în gestionarea situaţiei de urgenţă nucleară produsă;
- asigură măsurile de acordare a primului ajutor a persoanelor rănite în cooperare cu serviciile medicale de intervenţie;
- execută monitorizarea accidentului nuclear produs şi informează la termenele stabilite Inspectoratul pentru Situaţii de Urgenţă OLTENIA'' al Judeţului Dolj.

Responsabilităţile personalului autorizat.

Persoanele fizice şi juridice care au responsabilităţi pe timpul unei urgenţe radiologice sunt următoarele:
- iniţiatorul răspunsului ;
- managerul urgenţei ;
- coordonatorul la locul accidentului ;
- forţa iniţială de răspuns ;

- evaluatorul radiologic.

Iniţiatorul răspunsului.

Iniţiatorul răspunsului este persoana care, fiind notificată asupra unui accident nuclear, iniţiază răspunsul oficial, având autoritatea să facă acest lucru.

Iniţiatorul răspunsului este responsabil pentru obţinerea informaţiilor de bază asupra urgenţei, asigurând consilierea iniţială a apelantului şi notificând managerul urgenţei.

Managerul urgenţei.

Pe timpul unei urgenţe nucleare, managerul urgenţei este *Inspectorul Şef al Inspectoratului pentru Situaţii de Urgenţă al Judeţului Dolj.*

Managerul urgenţei are sarcina managementului strategic global al răspunsului la urgenţă. El va gestiona priorităţile, protejarea populaţiei şi a personalului de urgenţă, va asigura activarea tuturor resurselor corespunzătoare şi stabilirea comunicaţiilor cu personalul de urgenţă de la locul intervenţiei. El va fi principalul purtător de cuvânt în relaţia cu mijloacele de informare dar, într-o urgenţă gravă, ar putea fi nevoit să desemneze pe cineva anume pentru a trata problemele legate de mass-media.

Managerul urgenţei va lucra în strânsă cooperare cu coordonatorul la locul accidentului care este prezent la locul intervenţiei.

În funcţie de natura şi gravitatea accidentului, funcţiunile managerului urgenţei şi ale coordonatorului la locul accidentului pot fi realizate de o singură persoană, cel puţin în faza iniţială a răspunsului.

Managerul urgenţei trebuie să evalueze imediat sarcina radiologică şi neradiologică, bazându-se pe informaţiile primite de la iniţiatorul răspunsului, precum şi pe scurte prezentări de orice persoană implicată deja în managementul urgenţei.

Managerul urgenţei va stabili diferite locuri de adunare ca: postul de comandă, zona de recepţie a personalului de răspuns, zonele de staţionare a autovehiculelor şi zona de recepţie a mass-mediei. Comanda operaţională pentru personalul din toate domeniile va fi coordonată dintr-un centru de coordonare a intervenţiei care va furniza mijloacele pentru ca toţi controlorii să-şi desfăşoare resursele la locul accidentului nuclear.

Împreună cu coordonatorul la locul accidentului, determină dacă sunt necesare resurse suplimentare : alte servicii de răspuns la urgenţă, autorităţi de reglementare, agenţi economici private (echipe de curăţare, furnizori de echipament, etc,).

După ce urgenţa s-a încheiat, managerul urgenţei execută următoarele activităţi:

- obţinerea evaluărilor de doze de la Laboratorul radiologic din cadrul Staţiei de Supraveghere a Radioactivităţii Mediului Dolj ;
- asigurarea că persoanele trimise la spital sunt supravegheate permanent;
- informarea mass-mediei şi a populaţiei despre evoluţia urgenţei nucleare.

Coordonatorul la locul accidentului.

Pe timpul unei urgenţe radiologice, coordonatorul la locul accidentului este *un membru expert al echipei de intervenţie sau ofiţerul specialist I din cadrul Inspectoratului pentru Situaţii de Urgenţă al Judeţului Dolj.*

Coordonatorul la locul accidentului este responsabil pentru managementul tactic al acţiunilor de răspuns la locul unui accident. El este responsabil faţă de managerul

urgenţei pentru implementarea măsurilor de limitare, pentru localizare şi coordonarea tuturor unităţilor de răspuns prezente la locul accidentului, operaţiunile iniţiale de recuperare şi decontaminare, protejarea personalului de urgenţă şi pentru acţiunile de protecţie.

Coordonatorul la locul accidentului se bazează pe expertiza şefilor unităţilor de răspuns la urgenţă pentru a determina cele mai bune modalităţi de a implementa acţiunile de răspuns şi pentru a formula recomandări către managerul urgenţei pentru managementul urgenţei.

Atunci când sunt prezente mai multe unităţi în cadrul forţei de răspuns, coordonatorul la locul accidentului este desemnat de către managerul urgenţei.

Coordonatorul la locul accidentului trebuie să ia în considerare :

- salvarea persoanelor contaminate ;
- înlăturarea pericolelor convenţionale;
- izolarea oamenilor contaminaţi;
- protecţia personalului de intervenţie;
- realizarea supravegherii radioactive;
- limitarea extinderii contaminării.
- coordonează activitatea de intrare a personalului de răspuns la urgenţă în direcţia vântului acolo unde există potenţialul eliberării de material radioactiv.

Coordonatorul la locul accidentului evaluează situaţia şi execută următoarele:

- placarea locului cu simboluri pentru radiaţii;
- informaţii despre natura pericolului ;
- delimitarea zonei cu simboluri pentru radiaţii.
- participa la măsurarea debitului dozei şi verifică contaminarea ;
- notifică personalul medical de urgenţă despre posibilitatea existenţei de victime care pot fi contaminate radioactive ;
- supervizează acţiunile de răspuns ale personalului de intervenţie la urgenţă şi se asigură ca personalul de intervenţie la urgenţă este calificat în utilizarea ghidurilor de protecţie personală şi că vor folosi precauţiile corespunzătoare.

Coordonatorul la locul accidentului furnizează evaluări regulate managerului urgenţei.

Forţa iniţială de răspuns.

Forţa iniţială de răspuns este prima persoană sau echipă care soseşte la locul intervenţiei şi care are un rol oficial în răspunsul la accident din cadrul următoarelor instituţii :

- *Inspectoratul pentru Situaţii de Urgenţă „OLTENIA'' al Judeţului Dolj;*
- *Inspectoratul de Poliţie Judeţean Dolj;*
- *Inspectoratul de Jandarmi Judeţean Dolj;*
- *Serviciul de Ambulanţă Dolj;*
- *Direcţia de Sănătate Publică a Judeţului Dolj;*
- *Agenţia pentru Protecţia Mediului Dolj.*

Forţa iniţială de răspuns este responsabilă pentru tratarea tuturor aspectelor urgenţei la locul accidentului. Activitatea acesteia este supervizată şi coordonată de coordonatorul la locul accidentului.

Forţele iniţiale de răspuns pot să aibă sau nu la dispoziţie dozimetre şi echipament pentru detecţia radiaţiilor. În consecinţă, anumite precauţii generice corespunzătoare trebuie adaptate de către forţele iniţiale de răspuns pentru a se autoproteja şi pentru a proteja împotriva riscului radiologic alte persoane prezente la locul accidentului, iar în aproape toate cazurile trebuie solicitat un evaluator radiologic calificat pentru a asista la toate aspectele radiologice ale răspunsului la urgenţă.

În conformitate cu concepţia planului de acţiune forţele participante la acţiunea de intervenţie (tipul şi numărul) depinde de situaţia concretă din teren şi atribuţiile ce rezultă din rolul, pregătirea şi misiunile acestora.

Forţa iniţială de răspuns este responsabilă pentru tratarea tuturor aspectelor la locul accidentului, iar activitatea acesteia este supervizată şi coordonată de coordonatorul la locul accidentului.

Şeful forţei iniţiale de răspuns înregistrează toate acţiunile, deciziile şi rezultatele. Rutele planificate, rezultatele observaţiilor vizuale şi măsurătorile dozelor de radiaţie vor fi introduse într-o hartă de supraveghere care devine documentul de bază. Forţa iniţială de răspuns organizează punctul de acces şi control al contaminării şi verifică plenitudinea decontaminării.

Evaluatorul radiologic

Evaluatorul radiologic este *cel mai important membru al echipei/echipelor de profesionişti radiologici (experţi calificaţi) din cadrul Comisiei Naţională pentru Controlul Activităţilor Nucleare (C.N.C.A.N.),* iar până la sosirea acesteia (acestora) *din cadrul Agenţiei pentru Protecţia Mediului Dolj* trimisă/trimise la locul unui accident pentru a evalua riscurile radiologice pentru a asigura protecţia împotriva radiaţiilor pentru primele forţe de răspuns şi pentru a formula recomandări către coordonatorul la locul accidentului asupra acţiunilor de protecţie.

Evaluatorul radiologic este responsabil pentru:

- supravegherea , controlul contaminării, sprijinul pentru protecţia împotriva radiaţiilor a personalului de urgenţă şi pentru formularea recomandărilor pentru acţiuni de protecţie;
- stabilirea limitelor recomandate pentru personalul de urgenţă, pentru estimarea şi înregistrarea dozelor primite de personalul de urgenţă şi/sau de către populaţie;
- solicitarea de resurse suplimentare pentru evaluarea radiologică, după necesităţi;
- expertiza fizico-medicală pentru realizarea sarcinilor specializate de evaluare a riscului şi dozei.

Evaluatorul radiologic va iniţia, de asemenea, şi în unele cazuri va realiza operaţiunile de decontaminare.

Evaluatorul radiologic trebuie să furnizeze informări regulate despre:

- extinderea contaminării;
- perimetrele necesare pentru protecţie şi siguranţă;
- acţiunile de protecţie a personalului de intervenţie;
- limitarea timpului de acces în zona periculoasă a personalului de intervenţie;

ORGANIZAREA ŞI CONDUCEREA ACŢIUNILOR DE INTERVENŢIE

Organizarea şi conducerea activităţilor de localizare şi înlăturare a urmărilor accidentului nuclear sau urgenţei radiologice se asigură de către comitetul judeţean şi

comitetele locale sub supravegherea şi coordonarea Secretariatului Tehnic Permanent al Comitetului Ministerial pentru Situaţii de Urgenţă.

Trecerea la organizarea intervenţiei potrivit planurilor de protecţie civilă şi intervenţie se face la ordinul prefectului judeţului Dolj şi/sau la ordinul preşedintelui Comitetului Ministerial pentru Situaţii de Urgenţă.

Semnalul de alarmă în localităţile posibil afectate se introduce de Comitetul Local pentru Situaţii de Urgenţă al acestora, la ordinul prefectului judeţului, conform planurilor autorităţii publice judeţene. Semnalul de alarmă este urmat de transmiterea comunicatelor privind situaţia creată şi indicaţii despre modul de comportare a populaţiei.

În cazul producerii unui accident nuclear notificarea internă se face între Inspectoratul General pentru Situaţii de Urgenţă şi inspectoratele judeţene. Sensul notificării depinde de punctul iniţial de notificare. Inspectoratele judeţene din zona de risc se notifică reciproc.

Centrul Operaţional din cadrul Inspectoratului pentru Situaţii de Urgenţă al judeţului Dolj activează comitetul judeţean şi instituţiile cu responsabilităţi în caz de urgenţă de pe teritoriul judeţului, conform documentelor pentru urgenţă.

Forţele de intervenţie din cadrul judeţului Dolj sunt activate prin scheme de înştiinţare proprii de către comitetul judeţean.

În urma finalizării notificări, toate activităţile de protecţie şi intervenţie se vor coordona din centrele judeţene de coordonare şi conducere a intervenţiei şi din Centrul Naţional de Coordonare a Intervenţiei.

Intervenţia se face pe etape şi zone de planificare la urgenţă, în funcţie de clasificarea urgenţei, astfel:

ÎN PRIMA ETAPĂ (1 – 6 ore de la producerea accidentului):

URGENŢA PE AMPLASAMENT:

În cazul declarării unei stări de Urgenţă pe amplasament, la nivelul judeţului Dolj se vor aplica, în mod automat şi fără întârziere, următoarele măsuri şi acţiuni de protecţie:

- pregătirea evacuării sau adăpostirii populaţiei şi animalelor în Zona de acţiune preventivă (PAZ) şi în Zona de planificare a acţiunilor de protecţie urgente (UPZ);
- asigurarea agenţilor blocaţi de tiroidă (iodură de potasiu, etc.), a mijloacelor dozimetrice individuale, a mijloacelor de protecţie individuală a mijloacelor de protecţie a organelor respiratorii pentru întreg personalul de urgenţă;
- executarea cercetării de radiaţie prin forţele şi mijloacele destinate;
- pregătirea agenţilor blocaţi de tiroidă şi a măsurilor pentru adăpostire în Zona de planificare a acţiunilor de protecţie urgente (UPZ);
- pregătirea sistemului de alarmare şi informare a populaţiei în caz de urgenţă;
- pregătirea sistemului de monitorizare şi tratament al persoanelor expuse;

URGENŢA GENERALĂ

În cazul unei stări de Urgenţă generală, la nivelul judeţului Dolj se vor aplica, în mod automat şi fără întârziere, următoarele măsuri şi acţiuni de protecţie:

- alarmarea populaţiei din zona de risc;
- evacuarea sau, în cazul în care această măsură nu este posibilă, adăpostirea populaţiei şi animalelor în Zona de acţiune preventivă (PAZ);

- asigurarea agenţilor de tiroidă (iodură de potasiu, etc), a mijloacelor dozimetrice individuale, a mijloacelor de protecţie individuală şi a mijloacelor de protecţie a organelor respiratorii pentru întreg personalul de urgenţă;
- executarea cercetării de radiaţie prin forţele şi mijloacele destinate;
- distribuirea agenţilor blocaţi de tiroidă către populaţie în Zona de planificare a acţiunilor de protecţie urgente (UPZ);
- adăpostirea populaţiei şi animalelor din zona de planificare a acţiunilor de protecţie urgente (UPZ);
- protejarea stocurilor de alimente şi furaje şi a surselor de apă potabilă împotriva contaminării radioactive;
- informarea populaţiei asupra situaţiei de urgenţă şi transmiterea de recomandări asupra modului de compartiment, prin sistemele de informare, mijloacele mass-media şi pregătirile realizate din timp în acest scop;
- iniţierea sistemului de monitorizare şi tratament al persoanelor expuse;
- realizarea pregătirilor necesare pentru evacuarea unor sectoare din Zona de planificare a acţiunilor de protecţie urgente (UPZ);
- informarea populaţiei din Zona de planificare a acţiunilor de protecţie urgente (UPZ) asupra recomandării de consum a apei şi alimentelor necontaminate din surse sigure (surse proprii, alimente ambalate etc.) şi pregătirea măsurilor necesare pentru asigurarea furnizării apei şi alimentelor necontaminate la maximum 24 ore de la introducerea măsurilor de restricţie a consumului;
- centralizarea tuturor informaţiilor disponibile în centrele de coordonare a intervenţiei şi executarea primelor evaluări ale dispersiei poluanţilor radioactivi şi ale posibilelor consecinţe radiologice, prin utilizarea tuturor capacităţilor expert existente la nivelul judeţului Dolj (specialişti în evaluări de doză şi prognoze meteorologice, programe de calcul ex. INTERRAS etc.);
- coordonarea executării cercetării de radiaţie cu rezultatele prognozelor de dispersie în vederea identificării direcţiei de deplasare a norului radioactiv şi a zonelor posibil a fi afectate;
- implementarea măsurilor de control a circulaţiei;
- pregătirea măsurilor de îndrumare, monitorizare radioactivă, recepţie şi asistenţă a persoanelor care se autoevacuează;

La Urgenţă pe amplasament şi la Urgenţă generală, comitetele locale şi comitetul judeţean vor întocmi şi vor transmite ierarhic, din oră în oră, situaţii şi rapoarte de informare.

În prima etapă, indiferent de natura urgenţei rapoartele de informare se transmit ierarhic din oră în oră.

ÎN A DOUA ETAPĂ (6 – 24 ore de la producerea accidentului):

În această etapă se vor lua următoarele măsuri:

- continuarea executării cercetării de radiaţie şi delimitarea zonelor contaminate;
- supravegherea evoluţiei contaminării şi pregătirea de situaţiei centralizatoare actualizate din 6 în 6 ore;
- întocmirea şi transmiterea ierarhică, din oră în oră în primele 10 - 12 ore de la producerea accidentului şi ulterior conform deciziei Comitetul Ministerial pentru Situaţii

de Urgenţă a rapoartelor de informare şi din 6 în 6 ore a situaţiilor centralizatoare detaliate;

- supravegherea valorilor factorilor de mediu în zonele locuite prin intermediul echipelor mobile de monitorizare şi a staţiilor fixe;

La înregistrarea depăşirii valorii factorilor de mediu, în urma propunerii specialiştilor comitetului judeţean, se vor lua măsuri locale operative de protejare a populaţiei. Principalii indicatori a necesităţii urgente de implementare a unor acţiuni de protecţie şi anume "Niveluri de intervenţie operaţionale". Valorile de referinţă vor fi actualizate, dacă este cazul în conformitate cu metodologiile şi procedurile prevăzute în TECDOC – 955, AIEA – Viena care constituie documentul tehnic de bază pentru evaluarea consecinţelor unui accident la C.N.E. KOZLODUI. La luarea deciziilor asupra contramăsurilor necesare, comitetul judeţean va corela aspectele de specialitate cu posibilităţile de implementare a contramăsurilor propuse, ţinând seama de anumite condiţii locale (economice, sociale etc.), de anotimp, de perioada zilei (zi/noapte) şi de alţi factori care pot influenţa succesul contramăsurilor.

Decizia finală de implementare a contramăsurilor pe teritoriul judeţului Dolj aparţine preşedintelui comitetului judeţean (înlocuitorului legal) iar trecerea la implementare se va face în urma informării operative a Comisiei Naţionale. Pentru acele contramăsuri a căror aplicare necesită forţe şi mijloace peste cele care se pot asigura la nivelul judeţului Dolj, comitetul judeţean va prezenta către Comitetul Ministerial pentru Situaţii de Urgenţă rapoarte care conţin informări detaliate, iar trecerea la aplicarea acestor măsuri se va face numai în urma aprobării Comitetului Ministerial pentru Situaţii de Urgenţă.

Comitetul Ministerial pentru Situaţii de Urgenţă are dreptul să decidă amânarea implementării contramăsurilor deschise la nivelul judeţului Dolj, precum şi să modifice nivelul de aplicare sau dimensiunea zonelor afectate – de contramăsuri. De asemenea, Comitetul Ministerial pentru Situaţii de Urgenţă are dreptul să solicite comitetului judeţean implementarea anumitor contramăsuri decise la nivel naţional.

În această etapă Comitetul Ministerial pentru Situaţii de Urgenţă va pregăti şi va demara acordarea de sprijin către comitetului judeţean, care constă în: elemente de cercetare specializate, mijloace pentru acordare de ajutor medical, mijloace de decontaminare radioactivă a populaţiei şi eventual a unor căi de acces. De asemenea, Comitetul Ministerial pentru Situaţii de Urgenţă prin Grupul de experţi al acesteia, va asigura expertiză de specialitate pentru judeţul Dolj şi va urmări aplicarea unitară a măsurilor de protecţie pe întreg teritoriul naţional.

ÎN ETAPA A TREIA (după 24 ore de la producerea accidentului):

În etapa a treia intervin, dacă este necesar, forţele şi mijloacele specializate ale Comitetul Ministerial pentru Situaţii de Urgenţă, precum alte forţe de intervenţie din afara zonelor afectate.

În această etapă se continuă aplicarea măsurilor de protecţie şi intervenţie decise şi se urmăreşte modul de aplicare a acestor măsuri.

În funcţie de evoluţia accidentului, în această etapă se realizează pregătiri şi se pot demara măsurile de restabilirea a situaţiei:

- delimitarea în detaliu a zonelor contaminate radioactiv şi identificarea zonelor cu depuneri radioactive ridicate ("zone fierbinţi");

- decontaminarea unor artere principale de circulaţie, după trecerea norului radioactiv;

- efectuarea controlului dozimetric şi radiobiologic pentru persoanele posibil afectate;

- evaluare detaliată a consecinţelor imediate şi pe termen lung asupra populaţiei şi asupra mediului;

- retragerea sau aprecierea duratei necesare pentru contramăsurile aplicate şi introducerea unor noi contramăsuri, după caz: evacuarea permanentă a populaţiei din anumite zone, decontaminarea sau izolarea temporară a unor "zone fierbinţi" – restricţii de consum sau de producţie sau restricţii de import din ţările afectate etc.

Pe durata intervenţiei, în Centrul pentru informare a populaţiei, adiacent Centrului de Coordonare a Intervenţiei, se organizează la nivel naţional informarea populaţiei, presei, radioului şi televiziunii, de către grupa de coordonare pentru relaţii cu mass-media a Grupului de experţi al Comitetul Ministerial pentru Situaţii de Urgenţă. La nivelul judeţului Dolj relaţiile cu mass-media se organizează de către organismele proprii de intervenţie, conform planurilor acestora. La organizarea conferinţelor de presă şi la transmiterea comunicatelor pentru populaţie se va avea în vedere o cooperare şi colaborare foarte riguroasă între purtătorii de cuvânt din diferitele centre de informare.

Forţele de intervenţie din cadrul judeţului Dolj sunt activate prin schema de înştiinţare în 1,5 ore. După ce Comitetul pentru Situaţii de Urgenţă se activează, prefectul cere un raport detaliat asupra situaţiei existente şi a acţiunilor care au fost întreprinse până la momentul respectiv. În funcţie de situaţie, prefectul poate dispune deplasarea unor membrii ai comitetului judeţean în zonele afectate. Conducerea intervenţiei unor categorii importante de forţe şi mijloace puse la dispoziţie de M.Ap. şi M.I.R.A. şi alte ministere şi organe centrale, se realizează prin grupe operative proprii.

Intervenţia se face pe etape şi pe variante, astfel:

În zona de până la 30 km:

- **în prima etapă**, primarii localităţilor, pe baza aprobării prefectului judeţului Dolj, iau măsuri de alarmare a populaţiei şi agenţilor economici de pe raza lor, asigură adăpostirea populaţiei, efectivelor de animale şi aplicarea planurilor de protecţie la agenţii economici. S.C.R.M.I. BECHET execută supravegherea şi controlul radioactivităţii factorilor de mediu, iar cu ajutorul grupelor specializate se execută cercetarea de radiaţie pe raza localităţilor proprii.

Se instituie interdicţia folosirii fără avizul organelor sanitare a alimentelor, apei şi furajelor contaminate radioactiv, protejarea surselor de apă;

- **în etapa a doua** – intervin forţele şi mijloacele judeţului şi ale unităţilor militare din judeţ pentru asigurarea delimitării zonelor contaminate radioactiv, supravegherea evoluţiei în timp a contaminării, sprijinirea cu elemente de cercetare specializate a localităţilor afectate, acordarea ajutorului medical, decontaminarea radioactivă a populaţiei. În această etapă continuă administrarea de pastile de iodură de potasiu, în raport de situaţie, începe evacuarea populaţiei.

- **În etapa a treia** intervin forţele şi mijloacele specializate aparţinând structurilor de specialitate, precum şi forţele de intervenţie din afara judeţului, care împreună cu cele existente asigură evaluarea completă a urmărilor accidentului produs, delimitarea zonelor de contaminare radioactivă, stabilirea itinerarelor permise, în timpul de interdicţie a circulaţiei, a interdicţiei consumului de apă şi alimente contaminate, executarea controlului radiobiologic, precum şi a măsurilor de decontaminare a populaţiei, terenului şi instalaţiilor.

În **zona de peste 100 km:**

- **în prima etapă,** primăriile iau măsuri de înştiinţare a populaţiei şi a agenţilor economici pe raza lor şi asigură aplicarea planurilor pentru protecţia populaţiei, colectivităţilor de animale, surselor de apă, produselor agroalimentare şi a altor bunuri materiale. Prin S.S.R.M. organizate de serviciile de urgenţă profesioniste supraveghează şi controlează radioactivitatea factorilor de mediu şi la depăşirea valorilor admise execută cercetarea de radiaţie cu grupa de cercetare N.B.C. a oraşului FILIAŞI, instituind interdicţia folosirii fără avizul organelor sanitare a alimentelor, apei şi furajelor contaminate radioactiv. Se execută distribuirea dozimetrelor termoluminiscente de către echipa de control dozimetric a oraşului FILIAŞI personalului stabilit şi se începe administrarea de blocanţi pentru tiroidă prin organele sanitare;

- **în etapa a doua** se execută delimitarea zonelor contaminate radioactiv şi se continuă supravegherea evoluţiei contaminării, executând cercetarea de radiaţie pe drumurile de interes naţional şi judeţean din zonă, în mod deosebit pe sectoarele: BRĂDEŞTI – FILIAŞI şi GOIEŞTI – MELINEŞTI. La nevoie, se execută decontaminarea principalelor artere de circulaţie şi a locurilor de muncă cu valori depăşite ale contaminării;

- **în etapa a treia** – se asigură delimitarea completă a zonelor contaminate radioactiv, stabilirea timpului de interdicţie pentru consumul de apă şi alimente pe baza măsurătorilor contaminării radioactive a acestora, se execută controlul dozimetric şi radiologic şi se continuă acţiunile de decontaminare radioactivă. Forţele care afluesc din afara judeţului vor fi întâmpinate în locurile ce se stabilesc în funcţie de situaţia concretă de către primarii localităţilor sau locţiitorii legali ai acestora şi îndrumate către sectoarele de intervenţie. Raportarea la Comitetul Ministerial pentru Situaţii de Urgenţă a situaţiei şi măsurilor executate se face – iniţial din oră în oră şi ulterior, la intervale ce se stabilesc în funcţie de situaţii. Informarea populaţiei, presei, radioului şi televiziunii se organizează de către comitetul judeţean. La organizarea conferinţelor de presă şi la transmiterea comunicatelor către populaţie, se va avea în vedere o colaborare foarte riguroasă (punct de vedere comun) între purtătorii de cuvânt ai diferitelor instituţii.

Măsuri postdezastru:

După încetarea efectelor contaminării radioactive se va executa:
- recuperarea şi reabilitarea activităţilor economico-sociale
- relocarea populaţiei;
- evaluarea pagubelor şi solicitarea ajutoarelor pentru populaţia sinistrată

- refacerea stocurilor de materiale;
- etalonarea aparaturii dozimetrice;
- continuarea măsurilor profilactice;
- analiza eficienţei măsurilor luate şi îmbunătăţirea acestora.

Secţiunea 5 - Instruirea

Pentru asigurarea unei pregătiri adecvate a personalului cu atribuţii de decizie şi de intervenţie vor fi organizate şi desfăşurate periodic mai multe tipuri de activităţi, cum ar fi:

- exerciţii de simulare în Centrul Operaţional Judeţean din cadrul Inspectoratului pentru Situaţii de Urgenţă „OLTENIA'' al Judeţului Dolj;
- exerciţii cu scenarii de urgenţă în afara amplasamentului;
- antrenamente de specialitate la sală şi în teren;
- aplicaţii de specialitate.

Instruirea se realizează prin simulări de accidente, atât pe teren cât şi pe hartă, folosind procedurile, echipamentele şi dotările utilizate şi pe timpul unui răspuns real. Instruirea se realizează cel puţin o dată pe an, în limita fondurilor financiare alocate.

Instruirea se stabileşte de comun acord cu structurile implicate pe timpul unui răspuns şi se realizează în baza unui plan de pregătire.

Personalul de intervenţie, în teren, va fi instruit în radioprotecţie şi în înţelegerea riscului în cazul expunerii prelungite şi în înţelegerea necesităţii respectării regulilor stabilite de către personalul responsabil (pentru evitarea contaminării).

Instruirea personalului care participă la intervenţie se va face prin lecţii teoretice, prin lucru cu echipamentele din dotare, prin exerciţii etc.

Instruirea personalului care participă la intervenţie se va face de către specialiştii din cadrul următoarelor organisme: Laboratorul de Igiena Radiaţiilor Craiova, Autoritatea de Sănătate Publică Dolj, Agenţia Regională de Protecţia Mediului Craiova, Serviciul Crimă Organizată, Inspectoratul pentru Situaţii de Urgenţă "Oltenia" al judeţului Dolj, Facultatea de Fizică, Facultatea de Horticultură-secţia biologie.

GESTIONAREA SITUAŢIILOR DE URGENŢĂ GENERATE DE INCENDII DE PĂDURE

Secţiunea 1 - Concepţia desfăşurării acţiunilor de protecţie-intervenţie

Gestionarea situaţiilor de urgenţă ca urmare a incendiilor de pădure este o activitate de interes naţional, având în vedere frecvenţa de producere şi dimensiunea efectelor acestor tipuri de risc.

Sunt expuse direct sau indirect acestui factor de risc:

a) populaţia, precum şi bunurile sale mobile şi imobile;

b) obiectivele sociale;

c) capacităţile productive (societăţi comerciale, centrale electrice, ferme agrozootehnice, amenajări piscicole şi altele);

d) căile de comunicaţii rutiere şi feroviare, reţelele de alimentare cu energie electrică, gaze, sursele şi sistemele de alimentare cu apă şi canalizare, staţiile de tratare şi de epurare, reţelele de telecomunicaţii şi altele;

e) mediul natural (păduri, terenuri agricole, intravilanul localităţilor şi altele).

Secţiunea 2 - Etapele de realizare a acţiunilor

Prin gestionarea situaţiilor de urgenţă ca urmare a incendiilor de pădure se înţelege identificarea şi monitorizarea, înştiinţarea factorilor interesaţi, avertizarea populaţiei, evaluarea, limitarea, înlăturarea sau contracararea incendiilor de pădure.

Secţiunea 3 - Faze de urgenţă a acţiunilor

Managementul situaţiilor de urgenţă se realizează prin:

- măsuri preventive;

Pentru monitorizarea incendiilor de pădure şi efectelor negative ale acestora, inspectorii-şefi ai Inspectoratului teritorial de regim silvic şi de vânătoare şi directorul Direcţiei silvice Dolj au următoarele obligaţii principale în activitatea de prevenire şi stingere a incendiilor şi de dotare:

a) să stabilească, prin dispoziţii scrise, responsabilităţile şi modul de organizare privind apărarea împotriva incendiilor în raza de activitate a inspectoratului, respectiv a direcţiei silvice pe care o conduc, să le actualizeze ori de câte ori apar modificări şi să le aducă la cunoştinţă salariaţilor, utilizatorilor şi oricărei persoane interesate;

b) să asigure identificarea şi evaluarea riscurilor de incendiu în raza de activitate a inspectoratului, respectiv a direcţiei silvice pe care o conduc, şi să justifice autorităţilor competente că măsurile de apărare împotriva incendiilor sunt corelate cu natura şi nivelul riscurilor;

c) să obţină avizele şi autorizaţiile de prevenire şi stingere a incendiilor, prevăzute de lege;

d) să întocmească şi să actualizeze permanent lista cu substanţele periculoase, clasificate astfel potrivit legii, utilizate în activitatea acestora sub orice formă, cu menţiuni privind: proprietăţile fizico-chimice, codurile de identificare, riscurile pe care le prezintă pentru sănătate şi mediu, mijloacele de protecţie recomandate, metode de prim ajutor, substanţe pentru stingere, neutralizare sau decontaminare;

e) să elaboreze instrucţiunile de apărare împotriva incendiilor şi să stabilească sarcinile ce revin salariaţilor, pentru fiecare loc de muncă;

f) să verifice că atât salariaţii, cât şi persoanele din exterior, care desfăşoară activităţi în raza de activitate a inspectoratului, respectiv a direcţiei silvice pe care o conduc, primesc, cunosc şi respectă instrucţiunile necesare privind măsurile de apărare împotriva incendiilor;

g) să stabilească un număr de persoane cu atribuţii privind punerea în aplicare, controlul şi supravegherea măsurilor de apărare împotriva incendiilor;

h) să asigure mijloacele tehnice corespunzătoare şi personalul necesar intervenţiei în caz de incendiu, precum şi condiţiile de pregătire a acestora, corelat cu natura riscurilor de incendiu, profilul activităţii şi mărimea inspectoratului sau direcţiei silvice;

i) să asigure întocmirea planurilor de intervenţie şi condiţiile pentru ca acestea să fie operaţionale în orice moment;

j) să asigure contractele, înţelegerile, angajamentele, convenţiile şi planurile necesare corelării, în caz de incendiu, a acţiunii forţelor şi mijloacelor proprii cu cele ale inspectoratului pentru situaţii de urgenţă şi cu ale serviciilor publice voluntare pentru situaţii de urgenţă ce pot fi solicitate în ajutor; să permită accesul acestora în raza de activitate a inspectoratelor teritoriale de regim silvic şi de vânătoare sau a direcţiei silvice din cadrul Regiei Naţionale a Pădurilor - Romsilva pe care o conduc, în scop de recunoaştere, de instruire sau de antrenament, şi să participe la exerciţiile şi aplicaţiile tactice de intervenţie organizate;

k) să asigure şi să pună în mod gratuit la dispoziţie forţelor chemate în ajutor mijloacele tehnice, echipamentele de protecţie individuală, substanţele chimice de stingere care sunt specifice riscurilor care decurg din existenţa şi funcţionarea Inspectoratului teritorial de regim silvic şi de vânătoare şi Direcţiei silvice Dolj, precum şi medicamentele şi antidotul necesare acordării primului ajutor;

l) să prevadă fondurile necesare realizării măsurilor de apărare împotriva incendiilor şi să asigure, la cerere, plata cheltuielilor efectuate de alte persoane fizice sau juridice care au intervenit pentru stingerea incendiilor în raza de activitate a inspectoratului, respectiv a direcţiei silvice pe care o conduc;

m) să stabilească şi să transmită către operatorii economici din raza de activitate a inspectoratului, respectiv a direcţiei silvice pe care o conduc, precum şi către terţii interesaţi regulile şi măsurile de apărare împotriva incendiilor, specifice acestora, corelate cu riscurile previzibile la utilizarea, manipularea, transportul, depozitarea şi conservarea produselor respective.

Direcţia Silvică Dolj şi Inspectoratul Teritorial de Regim Silvic şi de Vânătoare, prin ocoalele silvice private din raza lor de activitate, vor desfăşura permanent acţiuni instructiv-educative privind măsurile de prevenire a incendiilor de pădure. Acestea se vor putea realiza prin:

a) sensibilizarea opiniei publice la acţiunea distructivă a focului şi a caracterului fragil al pădurii în faţa focului;

b) ridicarea conştiinţei individuale asupra responsabilităţii civice a fiecărui cetăţean pentru salvarea şi păstrarea patrimoniului forestier, colaborându-se cu organele silvice la acţiunile de prevenire şi stingere a incendiilor de pădure;

c) respectarea de către întreaga populaţie a normelor de protecţie a pădurilor împotriva incendiilor, angajarea în acţiunile de observare şi anunţarea operativă a incendiilor declanşate şi participarea efectivă la stingerea acestora;

d) promovarea relaţiilor cu toate organele şi organizaţiile locale administrative şi obşteşti în vederea realizării unor măsuri eficiente de prevenire şi stingere a incendiilor de pădure;

e) efectuarea unor manifestări instructiv-educative specifice, pentru populaţia din zonele limitrofe pădurii (filme, conferinţe, instructaje, emisiuni de radio şi de televiziune);

f) se vor întreprinde acţiuni de instruire privind măsurile de prevenire a incendiilor de pădure (periodic şi ori de câte ori se iveşte ocazia) cu muncitorii din unităţile de exploatare a pădurilor, cu personalul de serviciu de la cabanele limitrofe pădurii, cu conducătorii auto, cu cei care culeg fructe şi plante medicinale, cu stuparii care ies în pastoral, cu

paznicii vitelor care păşunează în preajma pădurii, cu muncitorii silvici, cu turiştii şi elevii care sunt în vacanţă, în tabere etc.;

g) se vor lua măsuri împreună cu unităţile ce deţin obiective în fondul forestier naţional, pentru prevenirea şi stingerea incendiilor în zonele de activitate ale acestora;

h) confecţionarea de afişe cu conţinut şi imagini sugestive privind prevenirea incendiilor de pădure şi vor lua măsuri pentru răspândirea acestora.

- măsuri operative urgente de intervenţie;
- măsuri de reabilitare.

Reabilitarea suprafeţelor de pădure afectate de incendii va fi sarcina ocoalelor silvice (de stat sau private) care au administrat suprafaţa de pădure afectată.

Această reabilitare se va face, în special, prin împăduriri cu specii din tipul natural fundamental de pădure, numai după îndepărtarea trunchiurilor arse şi aplicarea de amendamente.

Secţiunea 4 - Acţiunile de protecţie-intervenţie

În funcţie de proprietarul pădurii în care s-a declanşat un incendiu, gestionarea incendiilor de pădure va fi realizată de către Inspectoratul teritorial de regim silvic şi de vânătoare (pentru pădurile deţinute de alţi proprietari decât statul) şi de Direcţia Silvică Dolj (pentru pădurile proprietate publică a statului).

Având în vedere particularităţile managementului situaţiilor de urgenţă generate de incendiile de pădure, desfăşurarea activităţilor ce se impun şi organizarea conducerii, coordonării şi cooperării se asigură prin Grupul de suport tehnic pentru gestionarea situaţiilor de urgenţă generate de incendii la fondul forestier, constituit în cadrul Comitetului judeţean pentru situaţii de urgenţă, din specialiştii cooptaţi cu responsabilităţi în acest domeniu.

Grupului de suport tehnic coordonează tehnic acţiunile pentru gestionarea situaţiilor de urgenţă generate de incendiile la fondul forestier.

Pentru stabilirea concepţiei tactice de stingere a incendiilor de pădure se impun:

a) analiza situaţiei reale, cunoaşterea suprafeţei cuprinse de incendiu, structura materialului combustibil, limitele în care se va extinde incendiul, posibilităţile de stăpânire a acestuia, mijloacele cele mai eficiente pentru fiecare limită, zonele cu intensitatea ce mai mare a focului şi mijloacele necesare pentru diminuarea potenţialului acestuia;

b) analizarea factorilor care favorizează extinderea şi intensificarea incendiului, ora din zi în care se găseşte, gradul de insolaţie, viteza şi direcţia vântului (în caz că nu este vânt, se va ţine seama că noaptea şi dimineaţa curenţii de aer sunt descendenţi - dinspre culme spre vale -, iar de la prânz până seara şi îndeosebi când este insolaţie puternică, bat brizele din vale - curenţi ascendenţi).

Procedeele tehnice de stingere a incendiilor de pădure implică:

a) utilizarea celor mai eficiente mijloace de stingere şi repartizarea celor mai mari forţe pe direcţia şi intensitatea cea mai mare a focului şi care să apere cele mai importante obiective (construcţii, arborete etc.);

b) dacă există un pârâu sau o vale, se va bara urgent cursul de apă şi se va organiza un lanţ de găleţi, care va sprijini eficient acţiunea de stingere;

c) utilizarea aparatelor pulverizatoare măreşte eficienţa acţiunii de stingere.

Tipuri de incendii de pădure:

- ❖ incendiu de litieră;
- ❖ incendiu de coronament;
- ❖ incendiu în plantaţii sau arboret;
- ❖ incendiu în păşune sau poiană;
- ❖ incendiu pe teren plan sau pe versant cu pantă mare sau redusă;
- ❖ incendiu pe culme de deal sau în vale;

Incendiul de litieră va fi bătut cu măturoaie, palete de răchită împletită, cu lopeţi şi se va arunca pământ sau nisip pe focul ce înaintează, se va acţiona cu stropitoarele şi pulverizatoarele de apă şi la câţiva metri în faţa focului se va interveni pentru formarea unui baraj prin mineralizarea solului şi încercarea aprinderii contrafocului.

Contrafocul este cea mai eficientă metodă de limitare a extinderii incendiului prin faptul că reduce puterea radiantă a focului ce înaintează, iar barajul realizat prin eliminarea materialului combustibil opreşte înaintarea focului principal.

Incendiul de coronament implică angajarea unor forţe şi mijloace mai puternice şi mai mari, întrucât acesta devine un incendiu de proporţii.

Stingerea unui incendiu de coronament se bazează pe intervenţia prin metode deosebite:

a) pe o linie transversală direcţiei de înaintare, la distanţă apreciată astfel ca focul să nu surprindă muncitorii în plină acţiune, se doboară urgent arborii pe distanţa de 2 - 4 înălţimi de arboret, cu coroanele paralele cu direcţia de înaintare a focului;

b) cu cai şi tractoare se scot arborii pe măsura doborârii lor în afara zonei cu pericol de incendiu şi se curăţă zona de uscături;

c) cu plugurile cu cai sau cu tractoare se mineralizează o bandă de 2 - 3 m lăţime pe mijlocul benzii formate prin scoaterea arborilor şi se încearcă aplicarea contrafocului;

d) echipe de muncitori, cu ajutorul paletelor şi lopeţilor, urmăresc şi opresc răspândirea de frunze şi lujeri aprinşi şi duşi de curenţi de aer, prin aceasta anihilând orice extindere a focului.

Secţiunea 5 - Instruirea

Primarii coordonează pregătirea populaţiei pentru realizarea acţiunilor de protecţie şi intervenţie în caz de incendii la fondul forestier.

Inspectoratul pentru Situaţii de Urgenţă „Oltenia” al jud. Dolj:

a) elaborează programele de pregătire a populaţiei pentru protecţia şi intervenţia în cazul incendiilor de pădure;

b) execută instruirea periodică a administraţiei publice locale (prefect, subprefecţi, preşedinţi ai consiliilor judeţene, primari) asupra atribuţiilor ce le revin în gestionarea situaţiilor de urgenţă generate de riscurile specifice;

Secţiunea 6 - Realizarea circuitului informaţional-decizional şi de cooperare

Este necesară crearea unui sistem informaţional pentru anunţarea producerii incendiilor de pădure în timp util, astfel încât să se asigure evacuarea persoanelor, animalelor, bunurilor aflate în pericol şi pentru o intervenţie rapidă şi eficace a tuturor forţelor de intervenţie.

GESTIONAREA SITUAŢIILOR DE URGENŢĂ GENERATE DE ACCIDENT CHIMIC

Secţiunea 1 - Concepţia desfăşurării acţiunilor de protecţie-intervenţie

Concepţia desfăşurării acţiunilor de protecţie-intervenţie este destinată realizării în mod organizat, într-o concepţie unitară şi în timp scurt a măsurilor de protecţie, intervenţie şi de reducere a efectelor rezultate ca urmare a unui accident chimic.

Secţiunea 2 - Etapele de realizare a acţiunilor

Notificarea survine de la agentul economic pe amplasamentul căruia s-a produs accidentul chimic.

Centrul Operativ cu activitate temporară notifică toţi membrii comitetului.

Activarea Comitetului pentru Situaţii de Urgenţă se face după notificarea membrilor. În funcţie de situaţia creată, comitetul poate fi activat parţial sau total, preşedintele C.L.S.U. (primarul), hotărând ce membri ai acestuia vor fi implicaţi în punerea în aplicare a măsurilor de protecţie şi intervenţie.

Comitetul pentru Situaţii de Urgenţă va evalua nevoia de a iniţia măsuri şi acţiuni de protecţie şi intervenţie, iniţial bazate pe situaţia raportată de către agentul economic, ulterior în urma cercetării efectuate la locul producerii accidentului.

Comitetul pentru Situaţii de Urgenţă şi Centrul Operativ cu activitate temporară îşi desfăşoară activitatea în Punctul de comandă al municipiului Craiova.

Trecerea la organizarea intervenţiei se face la ordinul preşedintelui Comitetului pentru Situaţii de Urgenţă.

Centrul Operativ cu activitate temporară notifică şi organele cu responsabilităţi în situaţia producerii unui accident chimic, organe care pun la dispoziţia Comitetul pentru Situaţii de Urgenţă forţe şi mijloace pentru intervenţie.

Pe tot parcursul intervenţiei se menţine legătura între Centrul Operaţional Judeţean şi Celula de Urgenţă a agentului economic pe teritoriul căruia s-a produs accidentul chimic.

Secţiunea 3 - Faze de urgenţă a acţiunilor

1) Înştiinţarea şi alarmarea populaţiei şi salariaţilor se execută în scopul avertizării acestora despre pericolul chimic în vederea punerii în aplicare a măsurilor de protecţie. Se înştiinţează şi alarmează toate unităţile economice şi localităţile din zona de acţiune a norului toxic.

2) Înştiinţarea şi alarmarea se realizează în baza ordinului preşedintelui Comitetului pentru Situaţii de Urgenţă.

3) Înştiinţarea şi alarmarea se realizează în trepte de urgenţă, în funcţie de distanţa de locul accidentului chimic, de direcţia şi viteza vântului.

4) Mesajul de înştiinţare cuprinde informaţii privind: locul, momentul producerii şi amploarea accidentului chimic; natura substanţei toxice industriale; viteza de deplasare a norului toxic şi alte date utile asigurării protecţiei.

5) Alarmarea se execută în scopul avertizării salariaţilor şi populaţiei despre pericolul chimic pentru asigurarea măsurilor de protecţie. Alarmarea se execută prin semnalele "alarma chimica" şi "încetarea alarmei".

6) Alarma chimică se introduce prin sistemul principal de alarmare (sirenele electronice acţionate local şi centralizat din Punctul de Comandă Municipal), completat cu sistemul secundar de alarmare (motosirene, fluiere cu abur, sirene de mână, mijloace optice etc.).

7) Înştiinţarea se execută prin staţiile radio ale protecţiei civile, radioreceptoare, staţiile de radioficare şi reţeaua telefonică, utilizând indicative de prioritate. Prin sistemele de înştiinţare, după declanşarea semnalului de alarmă chimică se comunică salariaţilor şi populaţiei informaţii suplimentare privind regulile de comportare, modul de realizare a măsurilor de protecţie, durata de acţiune a norului toxic (persistentă) şi alte măsuri ce trebuie aplicate după trecerea pericolului.

- În prima urgenţă, agenţii economici surse de risc chimic înştiinţează despre producerea accidentului Centrul Operativ cu activitate temporară al Comitetului pentru Situaţii de Urgenţă.
- Agenţii economici surse de risc chimic, nominalizaţi, înştiinţează agenţii economici vecini şi asociaţiile de locatari (dacă se învecinează cu cartiere de locuinţe).

8) Asigurarea protecţiei cu mijloace individuale de protecţie se realizează în scopul de a împiedica pătrunderea substanţelor toxice industriale în organism, prin inhalare sau prin piele. Pentru realizarea protecţiei individuale se pot folosi: masca izolantă sau aparatul izolant de către formaţiunile de protecţie civilă care acţionează în zona accidentului chimic şi în zona de acţiune a norului toxic; pentru populaţie şi salariaţi se folosesc măştile contra gazelor cu cartuş filtrant pentru: amoniac, clor, acid clorhidric, dioxid de sulf, acid cianhidric, clorcian, fosgen, hidrogen sulfurat etc. pentru valori mici ale concentraţiei acestor substanţe în mediul înconjurător. Masca contra gazelor se poate utiliza pentru perioade limitate de timp, în special în zona de intoxicare pentru desfăşurarea unor activităţi urgente şi obligatorii: evacuarea, acordarea primului ajutor, completarea unor măsuri de protecţie, alte acţiuni care trebuie să se desfăşoare în afara locului de adăpostire (izolare). Nu se recomandă folosirea măştii contra gazelor model '74 in situaţia producerii unei contaminări cu amoniac, benzen şi alte tipuri de substanţe organice volatile. Mijloacele de protecţie simple (improvizate) se folosesc numai pentru părăsirea zonei contaminate sau pentru deplasarea la locul de adăpostire.

9) Subunităţile de protecţie civilă ale întreprinderii sursă toxică, formaţiunile care trebuie să intervină în zona accidentului chimic, vor fi dotate prin grija agentului economic sursa toxică, cu un număr corespunzător de cartuşe filtrante specifice substanţelor toxice industriale.

- Agenţii economici de pe teritoriul municipiului care folosesc în procesul de producţie amoniac (nominalizaţi în prezentul plan), au organizate şi dotate conform normelor (inclusiv cu măşti contra gazelor cu cartuş filtrant pentru amoniac şi cu aparate izolante) formaţiuni de intervenţie pentru fiecare instalaţie.

10) Asigurarea protecţiei prin adăpostire se execută în scopul realizării protecţiei populaţiei, salariaţilor şi animalelor, prin izolare, în zona de acţiune a norului toxic. Se pot folosi adăposturile de protecţie civilă prevăzute cu sistem corespunzător de filtroventilaţie (în municipiul Craiova sunt în funcţiune 178 de adăposturi). Se mai pot folosi săli sau birouri pentru salariaţi şi o încăpere a locuinţei pentru populaţie în care s-a făcut izolarea

prin aplicarea unor măsuri de etanşeizare. Animalele se protejează prin izolare în adăposturile curent folosite, la care se realizează măsurile de etanşeizare şi condiţii de izolare pe toată durata de acţiune a norului toxic.

11) În locul stabilit pentru adăpostire (izolare) se asigură materialele necesare acordării primului ajutor în caz de intoxicare şi dacă este posibil un aparat de detecţie a substanţelor toxice industriale prin care se poate verifica eficacitatea etanşeizării şi trecerea pericolului chimic.

12) Nu se recomandă folosirea subsolurilor şi a altor încăperi de la subsol atunci când substanţa toxică este mai grea decât aerul sau pe timp rece când persistenţa substanţei toxice este mult crescută. Acest fapt se aduce la cunoştinţa salariaţilor si populaţiei prin comunicate - transmise de organele de protecţie civilă prin sistemul de radioficare si televiziune local.

13) Asigurarea protecţiei prin evacuare (autoevacuare) temporară se execută cu scopul de a realiza protecţia salariaţilor şi populaţiei atunci când celelalte mijloace lipsesc sau nu sunt eficiente. Acţiunea de evacuare se organizează din timp pe baza unor planuri, astfel încât să se poată desfăşura în condiţiile surprinderii, accidentul chimic fiind un eveniment imprevizibil. Se are în vedere ca o parte a populaţiei se autoevacuează şi deci trebuiesc luate măsuri de coordonare a acestei acţiuni, astfel încât autoevacuarea să nu deregleze aplicarea celorlalte măsuri de protecţie.

- Dacă agenţii economici surse de risc chimic consideră necesar pot organiza autoevacuarea salariaţilor, întocmind pentru punerea în aplicare a acestei măsuri "planuri de autoevacuare" în care se prevăd: numărul persoanelor care se autoevacuează, locurile de adunare pentru îmbarcare, itinerarele de deplasare şi durata parcurgerii lor, mijloacele de transport cu care se autoevacuează salariaţii, asigurarea pazei, ordinii şi îndrumării circulaţiei, alte măsuri necesare ca aceasta măsura să se poată executa în condiţiile surprinderii, de către accidentul chimic. În acest sens agentul economic sursa de risc chimic trebuie să prevadă în plan cooperarea cu organele Ministerului Administraţiei şi Internelor cu atribuţiuni în coordonarea acestei activităţi.
- Agenţii economici sursă de risc chimic (nominalizaţi în prezentul plan) nu au întocmite planuri pentru autoevacuarea salariaţilor, deoarece conducerea agentului economic a considerat că poate asigura protecţia propriilor salariaţi, prin folosirea mijloacelor de protecţie individuale şi colective.

14) Introducerea restricţiilor de consum a apei, produselor agroalimentare, vegetalelor, furajelor se realizează în scopul prevenirii intoxicării oamenilor şi animalelor în zona de contaminare cu substanţe toxice industriale. Pentru aceasta se comunică populaţiei: natura produsului restricţionat, sursa de asigurare interzisă, durata interdicţiei. Sursa interzisă se marchează. Produsele contaminate se colectează, se transporta şi se depozitează în locuri care să nu reprezinte un pericol, după care se distrug.

- <u>Acţiunile de control a contaminării mediului înconjurător, a apei şi produselor, de colectare, transport şi depozitare se execută în comun de către:</u>

- Agentul economic pe amplasamentul căreia s-a produs accidentul chimic;
- Formaţiile specializate ale Centrului de Medicină Preventivă;
- Formaţiile specializate ale Autorităţii de Sănătate Publică;
- Formaţiile specializate ale Autorităţii Sanitare Veterinare şi pentru Siguranţa Alimentelor;
- Specialişti din cadrul Agenţiei Regionale de Protecţia Mediului;

- Specialişti din cadrul Oficiului pentru Protecţia Consumatorilor;
- Specialişti din cadrul Inspectoratului de Politie al judeţului;
- Specialişti din cadrul Direcţiei Ape Jiu.

15) Introducerea de restricţii de circulaţie şi acces, a măsurilor de pază şi ordine în zona de acţiune a norului toxic se realizează în scopul de a preveni intoxicarea oamenilor şi a animalelor şi pentru desfăşurarea eficientă a intervenţiei. Aceste măsuri se pun în aplicare de către: agenţii de circulaţie, organele locale de poliţie şi jandarmerie din localităţile cele mai apropiate de agentul economic pe amplasamentul căruia s-a produs accidentul chimic. Pe căile de acces în zona de acţiune a norului toxic se asigură posturi de pază marcate în mod corespunzător, pentru supravegherea respectării restricţiilor de circulaţie.

Secţiunea 4 - Acţiunile de protecţie-intervenţie

În zona de acţiune a NORULUI TOXIC se vor lua următoarele măsuri de protecţie şi intervenţie:

- Înştiinţarea organelor de conducere a localităţilor şi agenţilor economici, iniţial de către agentul economic pe amplasamentul căruia s-a produs accidentul chimic şi ulterior de către Centrul Operativ cu activitate temporară al Comitetului pentru Situaţii de Urgenţă.
- Alarmarea populaţiei şi salariaţilor (despre producerea accidentului chimic), conform ordinului primit de la preşedintele C.L.S.U., prin introducerea semnalului de alarmă chimică.
- Folosirea de către populaţie si salariaţi a mijloacelor de protecţie individuala, respectiv a măştilor contra gazelor (daca dispun de asemenea mijloace).
- Adăpostirea (izolarea) populaţiei şi salariaţilor (ca măsură deosebit de eficientă privind protecţia).
- Evacuarea (autoevacuarea) temporară a populaţiei şi salariaţilor (dacă pentru aceasta măsură există timpul necesar).
- Asigurarea protecţiei, prin adăpostire, a animalelor (măsură realizată de către populaţie în gospodăriile individuale).
- Organizarea cercetării chimice, pentru a stabilii intensitatea contaminării norului toxic (pe direcţii de deplasare a acestuia).
- Supravegherea deplasării norului toxic (permanent).
- Introducerea restricţiilor de consum a apei şi alimentelor (ca măsură preventivă şi în situaţia în care s-a constatat că acestea sunt contaminate).
- Introducerea restricţiilor de acces şi circulaţie a persoanelor fizice (fără atribuţiuni legale) în zona de acţiune a norului toxic.
- Dirijarea deplasării forţelor şi mijloacelor care participă la intervenţie în zona de acţiune a norului toxic.
- Măsuri de pază a unor obiective importante şi de stabilire a ordinii în zona de acţiune a norului toxic.
- Acordarea primului ajutor şi a asistenţei medicale de urgentă persoanelor contaminate.

- Aplicarea măsurilor de neutralizare şi de împiedicare a răspândirii substanţelor toxice (dacă acestea s-au răspândit pe sol) şi a unor măsuri de stopare a răspândirii norului toxic (dacă se acţionează urgent în faza incipientă formării acestuia).
- Instruirea populaţiei şi salariaţilor asupra regulilor de comportare şi a modului de protecţie în zona de acţiune a norului toxic, a măsurilor de localizare, limitare şi înlăturare a urmărilor unui accident chimic (conform planului de pregătire).
- Transmiterea de comunicate utile populaţiei, pentru protecţia acesteia şi pentru prevenirea panicii.
- Ţinerea unei legături permanente între Centrul Operativ cu activitate temporară al Comitetului pentru Situaţii de Urgenţă şi:
- Inspectoratul Judeţean pentru Situaţii de Urgenţă;
- Celula de urgenţă a agentului economic pe amplasamentul căruia s-a produs accidentul chimic;
- Centrul Meteorologic Regional Craiova;
- Observatorul Radar Civil;
- Observatorul Radar Militar;
- Forţele care acţionează în zona de acţiune a norului toxic.

Măsurile de pază şi ordine se instituie:

- în zonele de acţiune al formaţiilor de intervenţie;
- la obiectivele importante;
- la obiectivele care prezintă pericol de contaminare;
- în zonele de neutralizare a substanţei toxice industriale;
- în zona şi pe timpul îndepărtării substanţei toxice industriale;
- pe timpul transportului substanţei toxice industriale;
- la locul de depozitare a substanţei toxice industriale;
- la locul de depozitare a materialelor contaminate;
- la sursa de asigurare cu produse agroalimentare supusa interdicţiei;
- la sursa de asigurare cu apă supusă interdicţiei.

➢ În situaţia unui accident chimic la agenţi economici sursă de risc chimic din judeţul Dolj, pe urma de deplasare a norului toxic se restricţionează accesul în zonă de către echipajele poliţiei rutiere, în funcţie de direcţia, viteza vântului şi temperatura atmosferică.

16) Organizarea cercetării chimice, a controlului şi supravegherii contaminării

1) Pentru perimetrul agentului economic şi zona apropiată, zona de control analitic cercetarea chimică, controlul şi supravegherea contaminării se execută de către agentul economic sursă toxică, cu formaţiile şi materialele stabilite în planul propriu de alarmă chimică şi de intervenţie.

Agentul economic sursa toxică are obligaţia să asigure materialele necesare executării cercetării chimice, a supravegherii şi controlului contaminării în zona de acţiune a norului toxic, pentru grupele de cercetare de protecţie civilă.

2) În zona de acţiune a norului toxic pentru toţi agenţii economici surse de risc chimic, cercetarea chimică în zona de acţiune a norului toxic se execută de către Laboratorul mobil al Agenţiei Regionale de Protecţia Mediului Craiova, iar controlul şi supravegherea contaminării de către specialiştii laboratorului aparţinând Facultăţii de Chimie din cadrul Universităţii din Craiova.

La cererea Comitetului pentru Situaţii de Urgenţă, la executarea cercetării chimice, în zona de acţiune a norului toxic pot participa şi unităţi specializate din cadrul Ministerului Internelor şi Reformei Administrative şi Ministerului Apărării.

17) Acordarea primului ajutor şi asistenţei medicale de urgenţă persoanelor intoxicate se asigură în zona accidentului chimic şi în zona de acţiune a norului toxic, cu scopul de a scoate eventualii răniţii şi intoxicaţii de sub acţiunea substanţei toxice industriale, de a le acorda primele îngrijiri şi a-i transporta la unităţile medicale în vederea tratamentului.

Salvarea victimelor comportă mai multe etape:

- scoaterea victimelor din zona de accident chimic de către echipele de salvatori;
- transportul acestora la punctele de adunare răniţi (organizate în afara zonei contaminate şi a zonei de acţiune a norului toxic), unde victimelor li se acordă primul ajutor;
- transportul de la punctele de adunare răniţi la dispensarele medicale cele mai apropiate (organizate ca PPAMTE), unde li se acordă ajutor medical de urgenţă şi se realizează un triaj al acestora (pe urgenţe),
- transportul de la PPAMTE la spitale se execută cu ambulanţele agentului economic şi/sau cu ambulanţele Serviciului de Ambulanţă al judeţului Dolj şi cu 15 autobuze aparţinând R. A. Transport Craiova.

Formaţiunile de Cruce Roşie Filiala Dolj îşi vor desfăşura activitatea în cadrul punctelor de adunare răniţi.

18) Aplicarea măsurilor de neutralizare şi de împiedicare a răspândirii substanţelor toxice, colectarea, transportul şi depozitarea materialelor contaminate se executa cu scopul de a micşora sau anula acţiunea substanţei toxice industriale, de a împiedica sau diminua contaminarea mediului înconjurător, de a realiza localizarea şi înlăturarea urmărilor accidentului chimic.

Operaţiile de neutralizare se execută:

- în sectorul de răspândire a substanţei toxice din zona avariei;
- pe suprafeţele în care substanţa toxică a fost antrenată în soluţie de către perdeaua de apă ajunsă pe teren;
- în zona de colectare sau în sistemul de canalizare al agentului economic;

Dacă este cazul se neutralizează substanţa toxică rămasă în instalaţie sau în vasul de reţinere, dacă nu se poate realiza recuperarea acesteia.

La operaţiunile de neutralizare participă în cadrul celorlalţi agenţi economici surse de risc chimic echipele de intervenţie tehnologică pregătite pentru această activitate, formaţiunile civile de pompieri şi Secţiile de Pompieri din cadrul Inspectoratului pentru Situaţii de Urgenţă ”Oltenia” al judeţului Dolj din zona de responsabilitate.

Tehnologia neutralizării substanţei toxice industriale şi a împiedicării răspândirii norului toxic, substanţele şi materialele necesare executării acestor operaţii se asigură de către agentul economic sursă toxică.

Recuperarea

Recuperarea înseamnă orice acţiune dedicată protecţiei continue a populaţiei şi reluarea activităţilor normale în zona afectată. Acţiunile de recuperare nu sunt iniţiate până în momentul în care condiţiile care au generat accidentul nu s-au stabilizat şi nu au fost încheiate acţiunile imediate de protecţie a populaţiei, a sănătăţii acesteia, a bunurilor şi proprietăţilor cetăţenilor.

Reluarea activităţilor economico-sociale în zona afectată se execută pe localităţi şi agenţi economici, în funcţie de scăderea în timp a contaminării chimice, realizarea lucrărilor de decontaminare chimică (dacă este cazul) şi încadrarea în normele admise a poluării factorilor de mediu.

Dezactivarea

Fiecare componentă a Comitetului pentru Situaţii de Urgenţă împreună cu forţele şi mijloacele aflate în subordine se vor dezactiva cu aprobarea preşedintelui acesteia, în momentul în care nu mai este necesară asistenţa acestora sau când responsabilităţile specifice au fost îndeplinite. Hotărârea de dezactivare se ia în urma evaluării situaţiei, în momentul în care nu mai există pericol pentru afectarea sănătăţii populaţiei şi a factorilor de mediu.

Dezactivarea va surveni în mod normal în momentul în care informaţiile necesare luării deciziilor s-au micşorat, astfel încât hotărârile pot fi soluţionate pe plan local printr-un proces de coordonare normal, de rutină.

Secţiunea 5 - Instruirea

Instruirea salariaţilor şi a populaţiei se execută în scopul asigurării aplicării măsurilor de protecţie, respectării regulilor de comportare în zona contaminată şi în cea de acţiune a norului toxic, micşorării sau anulării pericolului intoxicării.

Instruirea salariaţilor agentului economic sursă toxică şi a celor din zona de control analitic de noxe al unităţii se execută de către specialiştii agentului economic sursă toxică. Prin grija acestuia se asigură materialul bibliografic şi materialul didactic necesar instruirii. La agentul economic sursă toxică, la unele localităţi şi unităţi economice din zona de acţiune a norului toxic cu prioritate, precum şi la alţi agenţi economici (care au avut această posibilitate) s-au realizat săli de pregătire de protecţie civilă.

Pentru o instruire eficientă se execută pregătirea inspectorilor de protecţie civilă, a Comitetelor Locale pentru Situaţii de Urgenţă şi a Centrelor Operative cu activitate temporară.

Pregătirea se executa prin folosirea tuturor metodelor de pregătire.

La activităţile de pregătire practice este antrenată întreaga structura de protecţie civilă. Se execută exerciţii da alarmare a subunităţilor de serviciu de la agenţii economic cuprinşi în organigrama C.L.S.U.

Instruirea populaţiei din zona de acţiune a norului toxic se realizează de către Inspectoratului pentru Situaţii de Urgenţă după un program special şi prin folosirea mijloacelor mass-media.

O atenţie deosebită s-a acordat pregătirii de protecţie civilă a elevilor şi studenţilor.

Secţiunea 6 - Realizarea circuitului informaţional-decizional şi de cooperare

Sistemul informaţional-decizional cuprinde ansamblul subsistemelor destinate observării, detectării, măsurării, înregistrării, stocării şi prelucrării datelor specifice, alarmării, notificării, culegerii şi transmiterii informaţiilor şi a deciziilor de către factorii implicaţi în acţiunile de prevenire şi gestionare a unei situaţii de urgenţă specifice.

GESTIONAREA SITUAŢIILOR DE URGENŢĂ GENERATE DE EŞECUL UTILITĂŢILOR PUBLICE

Secţiunea 1 - Concepţia desfăşurării acţiunilor de protecţie-intervenţie

Serviciile comunitare de utilităţi publice, denumite în continuare servicii de utilităţi publice, sunt definite ca totalitatea acţiunilor şi activităţilor reglementate prin care se asigură satisfacerea nevoilor de utilitate şi interes public general ale colectivităţilor locale cu privire la:

a) alimentarea cu apă;
b) canalizarea şi epurarea apelor uzate;
c) colectarea, canalizarea şi evacuarea apelor pluviale;
d) producţia, transportul, distribuţia şi furnizarea de energie termică în sistem centralizat;
e) salubrizarea localităţilor;
f) iluminatul public;
g) administrarea domeniului public şi privat al unităţilor administrativ-teritoriale, precum şi altele asemenea;
h) transportul public local.

Din punct de vedere al riscului de eşec al utilităţilor publice unităţile administrativ teritoriale sunt clasificate astfel :

a) unitate administrativ teritorială dependentă de un sistem centralizat de unităţi publice;
b) unitate administrativ teritorială dependentă de două sau mai multe sisteme centralizate de utilităţi publice ori fără sistem centralizat de utilităţi publice.

Structuri implicate în gestionarea situaţiilor de urgenţă generate de eşecul utilităţilor publice :

- Comitetul local pentru situaţii de urgenţă;
- Comitetul judeţean pentru situaţii de urgenţă
- Ministerul Administraţiei şi Internelor, prin structurile judeţene:
  - Instituţia Prefectului;
  - Inspectoratul pentru Situaţii de Urgenţă „Oltenia” al judeţului Dolj;
  - Inspectoratul de Jandarmi Judeţean Dolj;
  - Inspectoratul de Poliţie Judeţean Dolj;
- Operatorii de servicii de utilitate publică:
  - C.E.Z. Distribuţie;
  - Engie România;
  - Compania de Apă Oltenia S.A. Craiova;
  - Complexul Energetic - Sucursala Craiova II (CET II);
  - R.A.T. SRL CRAIOVA;
  - S.C. Salubritate Craiova;

Secţiunea 2 - Etapele de realizare a acţiunilor

Pentru realizarea preveniri şi o intervenţie eficientă este necesară conştientizarea personalului din instituţiile implicate în managementul situaţiilor de urgenţă generat,

operatorilor economici, şi a populaţiei potenţial afectate în ceea ce priveşte riscurile specifice şi informarea acesteia cu privire la măsurile ce trebuiesc luate pentru reducerea efectelor negative, şi adoptarea unui comportament adecvat, precum şi utilizarea adecvată a resurselor pentru realizarea măsurilor de prevenire, intervenţie şi reabilitare a zonelor afectate.

Riscurile tehnologice cuprind totalitatea evenimentelor negative care au drept cauză depăşirea măsurilor de siguranţă impuse prin reglementări, ca urmare a unor acţiuni umane voluntare sau involuntare, defecţiunilor componentelor sistemelor tehnice, eşecului sistemelor de protecţie etc. Riscul tehnologic, spre deosebire de cel natural, poate fi controlat şi redus pe mai multe căi, necesitând însă un management mult mai elaborat şi personalizat pe fiecare categorie.

În situaţii de urgenţă generate de Eşecul Utilităţilor Publice, ceea ce presupune o avarie sau un incident, se va trece la constituirea unor echipe mixte numite de către Comitetul Judeţean pentru Situaţii de Urgenţă şi Comitetul Local pentru Situaţii de Urgenţă formate din membrii Grupului de Suport Tehnic specific, pentru executarea recunoaşterii în teren, în cooperare cu cele ale operatorilor economici/instituţii cu responsabilităţi, în vederea cunoaşterii situaţiei de la faţa locului, cu privire la:

- pierderile umane (morţi, răniţi, sinistraţi);
- afectarea gravă a unor construcţii civile şi industriale;
- zonele cu pericol de inundaţii şi incendiu;
- căile de comunicaţii blocate;
- posibilitatea apariţiei unor evenimente nucleare, chimice sau biologice;
- apariţia unor situaţii de urgenţă colaterale (poluări, contaminări sau explozii);

Secţiunea 3 - Faze de urgenţă a acţiunilor

Prin Centrul operativ cu activitate temporară, se realizează schimbul de informaţii cu structurile implicate în gestionarea situaţiilor de urgenţă generate de eşecul utilităţilor publice, în vederea coordonării măsurilor necesare pentru asigurarea funcţiilor de sprijin.

Comitetul Local pentru Situaţii de Urgenţă gestionează şi centralizează situaţia privind numărul localităţilor/cartierelor ramase fără alimentare cu apă potabilă, avarierea sistemelor de canalizare (magistrale sau de cartier), numărul cartierelor şi populaţia estimată că nu mai dispune de alimentare cu energie electrică, numărul operatorilor economici şi profilul acestora rămaşi fără energie electrică, termică, gaze sau doar la cotele de avarie, numărul spitalelor rămase fără energie electrică, termică, gaze sau doar la cotele de avarie, numărul liniilor de transport în comun care sunt inutilizabile din lipsa alimentării cu energie electrică, numărul străzilor şi podurilor devenite impracticabile, gradul de avariere a servituţii igienico-sanitare (băi, spălătorii, salubritate).

Pentru prevenirea situaţiilor de urgenţă, generate de eşecul utilităţilor publice şi intervenţiei oportune în scopul limitării sau înlăturării, după caz a consecinţelor acesteia, în calitate de preşedinte al Comitetului pentru Situaţii de Urgenţă, primarului îi revin următoarele atribuţii:

- ❖ asigură implementarea măsurilor prevăzute în prezentul plan;
- ❖ declară, cu acordul ministrului administraţiei şi internelor, starea de

alertă în teritoriul de competenţă;

- ❖ acordă sprijin echipelor ce vor interveni, prin structurile teritoriale, pentru asigurarea echipamentelor de intervenţie şi protecţie individuală;

Pentru trecerea la o stare de normalitate se trece la ***lichidarea avariilor,*** cea ce înseamnă o activitate cu caracter ocazional şi urgent prin care, în cazul apariţiei unor incidente care conduc sau pot conduce la pagube importante, se iau măsuri imediate pentru împiedicarea sau reducerea extinderii pagubelor, se determină, se înlătură cauzele care au condus la apariţia incidentului sau se asigură o funcţionare alternativă, se repară sau se înlocuieşte instalaţia, echipamentul, aparatul etc. deteriorat, se restabileşte funcţionarea în condiţii normale sau cu parametrii reduşi, până la terminarea lucrărilor necesare asigurării unei funcţionări normale.

Secţiunea 4 - Acţiunile de protecţie-intervenţie

Pe timpul manifestării situaţiilor de urgenţă generate de avarierea gravă a sistemelor de gospodărire comunală, C.J.S.U/C.L.S.U. va analiza oportunitatea următoarelor măsuri, în funcţie de utilitatea afectată :

a) alimentare cu apă:

- restricţii în consumul apei potabile şi menajere;
- asigurarea transportului apei potabile şi distribuirea acesteia către populaţie;
- săparea unor puţuri de mică, medie sau mare adâncime, după caz;
- organizarea unor puncte de distribuţie a apei potabile şi menajere;
- măsuri igienico-sanitare şi de profilaxie specifice;
- captarea tuturor surselor de apă existente;
- repararea unor diguri şi amenajări în vederea prevenirii scurgerilor de apă;
- verificarea surselor de apă în vederea prevenirii îmbolnăvirilor;
- filtrarea apei cu ajutorul unor instalaţii de potabilizare;
- asigurarea apei pentru animale;
- asigurarea, la minim, a funcţionării celorlalte utilităţi care depind de apă;
- informarea permanentă a populaţiei cu măsurile care se impun a fi adoptate.

b) canalizare:

- repararea conductelor/canalelor;
- amenajarea unor conducte colectoare temporare;
- săparea unor şanţuri şi rigole în vederea captării apelor pluviale şi deversării acestora în locurile stabilite;
- efectuarea de analize a surselor de apă de mică adâncime în vederea prevenirii unor contaminări;
- impunerea unor restricţii privind folosirea apei menajere;
- efectuarea unor vaccinări şi aplicarea unor măsuri sanitare specifice;
- amenajarea unui număr sporit de toalete ecologice în vederea evitării folosirii sistemelor de apă care ajung la reţelele afectate;
- asigurarea cooperării cu instituţiile care pot contribui la realizarea unor măsuri şi acţiuni în domeniu;

- informarea permanentă a populaţiei cu privire la măsurile care se impun a fi adoptate;

c) distribuire energie electrică:

- folosirea energiei alternative;
- utilizarea grupurilor electrogene;
- restricţionarea folosirii consumatorilor electrici;
- realizarea unor noi fluxuri de alimentare cu energie prin realizarea unor legături de branşare cu alte staţii/puncte de distribuire a energiei electrice;
- asigurarea măsurilor de pază/patrulare suplimentare pentru protejarea bunurilor la instituţiile şi operatorii economici;
- asigurarea dirijării circulaţiei în vederea evitării blocajelor sau ambuteiajelor;
- asigurarea cooperării cu instituţiile care pot contribui la realizarea unor măsuri şi acţiuni în domeniu;
- informarea permanentă a populaţiei cu măsurile care se impun a fi adoptate.

d) distribuire energie termică:

- folosirea combustibililor alternativi;
- realizarea unor noi fluxuri de alimentare cu energie prin realizarea unor legături de branşare cu alte staţii/puncte de distribuire a energiei termice prioritate având unităţile spitaliceşti, de învăţământ, centrele de îngrijire a persoanelor în vârstă sau cu diverse afecţiuni;
- asigurarea cooperării cu instituţiile care pot contribui la realizarea unor măsuri şi acţiuni în domeniu;
- informarea permanentă a populaţiei cu măsurile care se impun a fi adoptate.

e) distribuire gaze:

- folosirea combustibililor alternativi;
- realizarea unor noi fluxuri de alimentare cu gaze naturale prin realizarea unor legături de branşare cu alte staţii/puncte de distribuire a gazului metan;
- asigurarea cooperării cu instituţiile care pot contribui la realizarea unor măsuri şi acţiuni în domeniu;
- informarea permanentă a populaţiei cu măsurile care se impun a fi adoptate.

f) transport în comun:

- redistribuirea mijloacelor de transport astfel încât să poată fi acoperite toate traseele de bază;
- suplimentarea mijloacelor de transport cu vehicule din alte ramuri sau instituţii;
- asigurarea cooperării cu instituţiile care pot contribui la realizarea unor măsuri şi acţiuni în domeniu;
- informarea permanentă a populaţiei cu măsurile care se impun a fi adoptate.

Pentru limitarea consecinţelor negative asupra comunităţilor locale, instituţiile implicate în gestionarea acestui tip de risc vor lua următoarele măsuri:

➢ devierea circulaţiei rutiere şi pietonale, astfel încât să se evite accesul în zonele afectate;

- asigurarea dirijării circulaţiei în vederea evitării blocajelor sau ambuteiajelor;
- asigurarea cooperării cu instituţiile care pot contribui la realizarea unor măsuri şi acţiuni în domeniu;
- amenajarea unor spălătorii şi băi de campanie sau asigurarea acestor servicii prin alte firme din şi în alte zone neafectate;
- amenajarea unor alte puncte de depozitare a gunoaielor menajere;
- folosirea unor mijloace improvizate, menite să asigure transportul gunoaielor menajere;
- amenajarea unor puncte de decontaminare prin folosirea resurselor M.Ap.N., M.A.I./I.G.S.U., precum şi din alte domenii de activitate.

Secţiunea 5 - Instruirea

Cu scopul de a evita posibile avarii sau incidente cu privire la întreruperea furnizării de utilităţi publice, serviciile specializate, cât şi operatorii furnizori execută periodic lucrări de verificare, înlocuire, modernizare a instalaţiilor şi reţelelor de distribuţie.

Secţiunea 6 - Realizarea circuitului informaţional-decizional şi de cooperare

Fuxul informaţional se va realiza permanent între dispeceratele furnizorilor de utilităţi publice, Centrul Operativ, Centrul Operaţional Judeţean şi specialişti desemnaţi de către C.J.S.U/C.L.S.U..

GESTIONAREA SITUAŢIILOR DE URGENŢĂ GENERATE DE EPIDEMII

Secţiunea 1 - Concepţia desfăşurării acţiunilor de protecţie-intervenţie

Având în vedere particularităţile managementului situaţiilor de urgenţă generate de epidemii, desfăşurarea activităţilor ce se impun şi organizarea conducerii, coordonării şi cooperării se asigură prin Grupul de suport tehnic pentru prevenirea epidemiilor, epizootiilor si supravegherea contaminării radioactive, chimice sau biologice a produselor vegetale sau animale – Compartimentul epidemii, constituit în cadrul Comitetului pentru situaţii de urgenţă, din specialiştii cooptaţi cu responsabilităţi în acest domeniu.

Gestionarea situaţiilor de urgenţă generate de epidemii presupune ajutor suplimentar acordat autorităţilor judeţene şi locale în identificarea şi satisfacerea nevoilor de prim ajutor medical victimelor în situaţia unei urgenţe majore.

ACŢIUNI DE PROTECŢIE-INTERVENŢIE

a) salvarea şi/sau protejarea oamenilor, cazarea sinistraţilor, aprovizionarea cu alimente, medicamente şi materiale de primă necesitate;

b) acordarea primului ajutor medical şi psihologic, precum şi participarea la evacuarea populaţiei, instituţiilor publice şi a operatorilor economici afectaţi;

c) diminuarea şi/sau eliminarea avariilor la spitale şi alte construcţii aferente serviciilor sanitare care sunt dotate cu secţii de chirurgie şi de urgenţă, clădirile instituţiilor cu responsabilitate în gestionarea situaţiilor de urgenţă.

Prevenirea, supravegherea şi controlul bolilor transmisibile se realizează prin:

- asigurarea imunizărilor;
- controlul epidemiilor;
- supravegherea bolilor;
- supravegherea factorilor de risc comportamentali;
- prevenirea accidentelor.

Acţiunile de protecţie si intervenţie se referă la următoarele domenii de activitate:

d. prevenirea (profilaxia) – implică :

- găsirea mijloacelor de întrerupere ;
- sursa de infecţie – cale de transmitere – organism receptiv şi aplicarea unor măsuri la îndemana cetăţeanului, cum ar fi : izolarea bolnavului, prevenirea contaminării celor din jur, etc. precum si intervenţia organelor specializate din reţeaua medicinei preventive (DSP Dolj) în scopul reducerii gravităţii consecinţelor unor eventuale epidemii.

e. protecţia – acţiunea care se desfăşoară în zonele afectate, cu scopul de a evita sau limita la minimum transmiterea bolilor contagioase, ridicarea rezistenţei la îmbolnăvire prin vaccinări preventive ale populaţiei, instituirea măsurilor de carantină provizorie.

f. intervenţia – totalitatea acţiunilor care se desfăşoară în zonele afectate de epidemii, cu scopul de a salva populaţia şi a nimici agenţii vectori ai epidemiilor;

- continuarea acţiunilor de observare medicală, carantina, izolarea si tratamentul celor contaminati, aplicarea măsurilor de dezinfecţie, deratizare, dezintoxicare;
- continuarea tratamentelor preventive (administrare de antibiotice, vaccinări etc).

Măsuri de ordin medico-sanitar in caz de situaţii de urgenţă

Măsurile de ordin medico-sanitar în caz de situaţii de urgenţă, se grupează în trei categorii:

- *măsuri preventive* – axate în special pe educaţia sanitară a populaţiei în sensul respectării regulilor de igienă individuală şi colectivă şi de igienă a apei, alimentelor, evacuării corecte a reziduurilor şi respectarea instrucţiunilor autorităţilor sanitare;
- *măsuri profilactice* în momentul producerii epidemiilor, care privesc izolarea populaţiei afectate şi instituirea carantinei;
- *măsuri după declanşarea epidemiilor*, care vizează continuarea activităţilor de salvare şi spitalizare a victimelor.

Riscul transmiterii bolilor infecţioase în caz de situaţii de urgenţă este cauzat de următorii factori :

- transmiterea intensă a agenţilor patogeni, prin:
  - deteriorarea condiţiilor de igiena a mediului, în special modificările cantitative ale apei (conducte rupte, inundate cu apă de canalizare, etc.)
  - dezorganizarea programelor de luptă antiepidemică, atât prin pierderi umane şi materiale, cât şi prin implementarea unor măsuri improvizate, de utilitate nesigură şi costisitoare;

- ❖ modificarea receptivitatii populaţiei faţă de bolile transmisibile, consecinţă a stresului, alimentaţiei dficitare, lipsei de vitamine, proteine, etc.
- ❖ introducerea de agenţi patogeni noi prin import din alte teritorii sau prin redeşteptarea unor surse de infecţie, ascunse consecutiv apariţiei de cimitire umane sau outuri seci contaminate, în urma seismelor, alunecărilor de teren sau inundaţiilor.

O serie de măsuri de ordin medical şi sanitar au caracter general şi privesc:
- asigurarea apei potabile pentru populaţie;
- asigurarea igienei alimentelor;
- evacuarea cadavrelor si controlul serviciilor mortuare;
- lupta contra rozătoarelor şi insectelor;
- educaţia sanitară a populaţiei în cadrul pregătirii de protecţie civilă.

Secţiunea 2 - Etapele de realizare a acţiunilor

După notificarea unui dezastru, directorul Direcţiei de Sănătate Publică Dolj, în calitate de agent executiv, va ordona alertarea Comitetul pentru Situaţii de Urgenţă al Autorităţii de Sănătate Publică Dolj, a Centrului Operativ cu Activitate Temporară şi a comitetelor unităţilor subordonate şi va activa, dacă consideră necesar, E.M.Tr. (echipele medicale de triaj).

Direcţia de Sănătate Publică Dolj va institui Echipa de răspuns la urgenţă şi evaluare (E.R.U.E.)

Echipa de răspuns la urgenţă va realiza coordonarea între oficialităţile medicale şi ale sănătăţii publice şi organizaţiile de urgenţă, în scopul obţinerii şi difuzării cererilor de asistenţă medicală şi a cererilor de asistenţă publică.

În situaţii de urgenţă, cele mai multe cereri vor fi adresate prin telefon, radio sau prin contact direct şi mai puţin prin adrese scrise.

Direcţia de Sănătate Publică Dolj va fi sprijinită de către O.M.E.P.T.A. sau de unităţi destinate de către Ministerul Apărării, pentru coordonarea cererilor adresate de autorităţile civile pentru asistenţă, cu resursele militare medicale, în zona de dezastre.

Centrul Operativ cu Activitate Temporară al Autorităţii de Sănătate Publică Dolj, va coordona utilizarea resursele disponibile pe plan local (în personal medical şi materiale), pentru a îndeplini cererile adresate de către Comitetul pentru Situaţii de Urgenţă al judeţului Dolj şi de către Comitetul local pentru situaţii de urgenţă al municipiului Craiova.

Centrul Operaţional pentru Coordonarea Intervenţiei Medicale (C.O.C.I.M.) va prelucra datele şi informaţiile primite, din zona de dezastru şi din afara zonei.

Din zona de dezastru de la:
- Direcţia Judeţeană de Sănătate Publică;
- Instituţiile şi organizaţiile de sprijin;
- Diverse oficialităţi ale judeţului;
- Serviciul Judeţean de Ambulanţă;
- Autorităţile, cu responsabilităţi în domeniu, care intervin pentru limitarea efectelor dezastrului.

Din afara zonei de dezastru de la:
- Direcţiile Judeţene de Sănătate Publică ale judeţelor învecinate;

În faza inițială a răspunsului la urgență, este posibil, ca evaluarea completă a situației și verificarea nevoilor pentru un anumit tip de intervenție, să nu se poată realiza la nivelul cerut.

Din cauza complexității răspunsului medical și al sănătății publice, este necesar să se constituie și să funcționeze Grupuri speciale consultative care:

- să treacă în revistă problemele medicale și ale sănătății publice;
- să avizeze strategiile specifice pentru un management și pentru un răspuns adaptat la specificul situației.

La ordinul directorului Direcției de Sănătate Publică Dolj, personalul și echipele de monitorizare, coordonare și intervenție medicală vor fi trimise în aria de dezastru, pentru a acorda asistență în domeniul medical și al sănătății publice (inclusiv igiena mediului).

Echipele medicale de triaj ale Ministerului Sănătății vor fi activate și trimise în zonă după necesități. Echipele medicale de triaj asigură primirea victimelor, trierea pe categorii de urgențe, activități de îngrijire și evacuare a victimelor la unitățile medicale.

Executarea transportului (evacuarea medicală) va fi făcută la cel mai jos nivel, posibil, jurisdicțional. Cererile pentru transporturi locale, vor fi rezolvate de autoritățile din unitatea administrativ teritorială respectivă.

Dacă Autoritatea de Sănătate Publică Dolj stabilește că resursele locale sau cele existente la nivelul județului Dolj sunt insuficiente pentru acoperirea nevoilor, va înainta cerere pentru asistență guvernamentală pentru transport, cerere ce va fi analizată de Centrul Operațional pentru Coordonarea Intervenției Medicale (C.O.C.I.M.) și se va cere de către ceasta sprijin Ministerului Transporturilor și/sau Ministerului Apărării Naționale.

Acțiuni intrajudețene :

- Evaluarea nevoilor medicale și ale sănătății publice.
- Supravegherea sănătății publice.
- Personalul de îngrijiri medicale.
- Echipamente și materiale pentru asistență medicală și a sănătății publice.
- Evacuarea victimelor.
- Tratamentul spitalicesc.
- Asigurarea medicamentelor și a aparaturii medicale.
- Siguranța sănătății lucrătorilor din formațiunile de intervenție.
- Pericole radiologice.
- Pericole chimice.
- Pericole biologice.
- Informații asupra sănătății publice.
- Controlul vectorilor.
- Apa potabilă și îndepărtarea apelor uzate.
- Identificarea victimelor și servicii funerare.

Secțiunea 3 - Faze de urgență a acțiunilor

Notificare și alertarea

Centrul operativ pentru situații de urgență al Direcției de Sănătate Publică Dolj va iniția acțiuni pentru alertarea unor elemente ale sistemului medical și al sănătății publice în scopul pregătirii pentru răspuns și a răspunsului în situații de urgență.

Acțiunile inițiate, se referă la:

- Alertarea şi trimiterea de reprezentanţi adecvaţi (experţi) la Centrul operativ cu activitate temporară al Comitetului local pentru situaţii de urgenţă, Secretariatul Tehnic Permanent al Comitetului pentru Situaţii de Urgenţă al Judeţului Dolj (respectiv la Centrul Operaţional al Inspectoratului pentru Situaţii de Urgenţă "Oltenia" al Judeţului Dolj).
- Alertarea membrilor Echipei de răspuns la urgenţă şi evaluare (E.R.U.E.) pentru ai trimite în aria de dezastru şi / sau epidemie.
- Alertarea coordonatorilor răspunsului la urgenţă, pentru a asigura legăturile în sprijinul comitetului. Legăturile se vor asigura cu aparate de radioemisie-recepţie între componentele Autorităţii de Sănătate Publică Dolj, între aceasta si Direcţiile de Sănătate Publică ale judeţelor vecine şi între aceasta şi Ministerul Sănătăţii.
- Înaintarea cererii la Comitetul pentru Situaţii de Urgenţă al Ministerului Sănătăţii pentru alertarea Echipelor medicale de triaj, din rezerva ministerului, în vederea deplasării rapide a acestora, în zona de dezastru / epidemie ; pentru alertarea instituţiilor şi organizaţiilor de sprijin, de la nivel naţional.
- Obţinerea informaţiilor, suplimentare, de la Comitetul Naţional pentru Situaţii de Urgenţă referitor la aria de dezastru şi/sau epidemie, în plan geografic, (dacă aria de dezastru depăşeşte teritoriul de competenţă; datele meteorologice pentru aria afectată şi previziunile vremii pe termen scurt şi lung.

Cea mai importantă cerinţă, în perioada iniţială a unui dezastru major şi/sau a unei epidemii o constituie asigurarea personalului medical de răspuns, a materialelor medicale, a echipamentului necesar, a mijloacelor de transport medicalizate, a sistemului de comunicaţii şi informaţii.

Principalele cerinţe vor fi:

1. Alertarea şi trimiterea, în zona de dezastru şi/sau epidemii a coordonatorilor răspunsului la urgenţă, a echipelor de răspuns la urgenţă şi evaluare, a altui personal necesar, din rezerva Direcţiei de Sănătate Publică Dolj.
2. Alertarea şi trimiterea, în zona de dezastru şi/sau epidemii a echipelor medicale de triaj , constituite de Direcţia de Sănătate Publică Dolj.
3. Alertarea şi trimiterea, în zona de dezastru şi/sau epidemii a unităţilor medicale de sprijin, la cererea Comitetului pentru Situaţii de Urgenţă al Municipiului Craiova.
4. Materialele medicale (care vor include produse farmaceutice, produse biologice şi echipament), necesare pentru reaprovizionare sau pentru înlocuirea celui echipamentului distrus/ contaminat biologic, vor fi necesare echipelor medicale de triaj şi unităţilor medicale de sprijin.
5. Sprijinul de transport va include:
   a. Autovehicule şi elicoptere, pentru transportul personalului medical de răspuns şi pentru transportul echipamentului şi a materialelor medicale, în aria de dezastru.
   b. Autovehicule şi elicoptere (echipate cu materiale medicale), pentru transportul victimelor din zona de dezastru/de epidemii la unităţile spitaliceşti/ariile de primire ale Ministerului Sănătăţii.
   c. Mijloace de transport terestru şi aerian , pentru evacuarea sinistraţilor, din zona de dezastru.
   d. Mijloace de transport pentru echipamentul, materialele şi personalul medical ce defluieşte din zona de dezastru/epidemii.

Elementele necesare pentru perioada iniţială a intervenţiei, vor fi avute în vedere şi pentru perioadele următoare. Cererile de necesitate pot suporta modificări, în sensul creşterii sau diminuării nevoilor în funcţie de:

- Confirmarea sau neconfirmarea estimărilor privind numărul de victime;
- Confirmarea sau neconfirmarea estimărilor referitoare la pagubele rezultate în urma dezastrului;
- Confirmarea sau neconfirmarea estimărilor privind timpul necesar pentru intervenţia medicală.

Neconfirmarea estimărilor, apariţia unor condiţii periculoase de desfăşurare a intervenţiei, creşterea masivă a nevoilor de asistenţă medicală şi a sănătăţii publice, ca şi alte situaţii pot modifica răspunsul iniţial. Elemente în plus pot apărea, după perioada iniţială a răspunsului la urgenţă şi pot continua în faza de reconstrucţie, în special pentru Serviciile de igiena mediului şi pentru Formaţiile care asigură asistenţa medicală a locaţiilor de adăpostire temporară a sinistraţilor.

Recuperarea

Recuperarea înseamnă orice acţiune dedicată protecţiei continue a populaţiei şi reluarea activităţilor normale în zona afectată. Acţiunile de recuperare nu sunt iniţiate până în momentul în care condiţiile care au generat epidemia nu s-au stabilizat şi nu au fost încheiate acţiunile imediate de protecţie a populaţiei, a sănătăţii acesteia.

În situaţia izbucnirii unei epidemii, în municipiul Craiova, hotărârea privind introducerea "carantinei" este emisă de directorul Direcţiei de Sănătate Publică Dolj.

Comitetul pentru Situaţii de Urgenţă va informa periodic Comitetul Judeţean pentru Situaţii de Urgenţă asupra stadiului intervenţiei şi nevoia de asistenţă, iar acesta va face recomandări asupra procedurilor de coordonare, în continuare, a informaţiilor şi acţiunilor necesare etapei de recuperare

Reluarea activităţilor întrerupte, se va hotărî de către Direcţia de Sănătate Publică Dolj.

Reabilitarea

La ordinul preşedintelui Comitetului pentru Situaţii de Urgenţă al municipiului Craiova, fiecare componentă a comitetului, forţele de intervenţie şi cele de sprijin se dezactivează.

Dezactivarea se ordonă în momentul în care nu mai este necesară asistenţa acestora sau când responsabilităţile specifice au fost îndeplinite, în urma unei evaluări a situaţiei efectuată de specialişti (medici epidemiologi). Hotărârea de dezactivare se emite în situaţia în care nu mai există pericol pentru afectarea sănătăţii populaţiei.

Secţiunea 4 - Acţiunile de protecţie-intervenţie

După anunţarea de către directorul Direcţiei de Sănătate Publică Dolj, privitor la intrarea în funcţiune a Comitetului pentru situaţii de urgenţă şi a Centrului operativ cu funcţionare temporară responsabilităţile majore pentru cererile de asistenţă medicală şi a sănătăţii publice, precum şi coordonarea intervenţiei medicale, vor fi transferate către acesta.

Coordonarea activităţii de intervenţie în caz de epidemii se face de către Comitetul judeţean pentru situaţii de urgenţă sau de Comitetul pentru Situaţii de Urgenţă al Ministerului Sănătăţii Publice, după caz, potrivit legii.

Centrul de conducere a acţiunilor de intervenţie în caz de epidemii : se organizează, după caz, la:

- DSP Dolj;
- Instituţia Prefectului judeţului Dolj.

Activitati cu caracter general :

- catagrafierea persoanelor afectate, eligibile la vaccinare şi vaccinarea lor antitifoidică, antidifterotetanică , antihepatită A , antirujeolică ;
- supravegherea epidemiologică a populaţiei din zonele afectate , cu implicarea reţelei de medicină de familie , pentru identificarea priorităţilor de sănătate publică , monitorizarea morbidităţii şi mortalităţii prin boli transmisibile ;
- educaţie sanitară privind măsurile de igienă personală, pentru autodeclararea la apariţia de simptome de boală transmisibilă , consumul de apă numai din sursele controlate , apă fiartă şi răcită sau îmbuteliată , antrenarea la acţiunile de salubrizare.

Activităţi speciale pentru *teritoriile afectate, cu populaţie neevacuată* :

- organizarea unei asistenţe medicale active şi eficiente în toate localităţile , inclusiv în cele izolate;
- organizarea unor posturi fixe pentru acordarea primului ajutor , dotate cu truse medicale de urgenţă;
- evacuarea copiilor mici şi a gravidelor în imobile nepericlitate ;
- supravegherea zilnică a colectivităţilor organizate (spitale, şcoli, grădiniţe, cămine, unităţi medico-sociale).
- supravegherea alimentării cu apă potabilă şi dezinfecţia fântânilor;
- asigurarea alimentării cu apă , cu cisterne sau apă îmbuteliată , în cazul în care nu există surse de apă potabilă;
- distribuirea către populaţie a unor cantităţi suficiente de substanţe dezinfectante pentru latrine şi dezinfecţia permanentă a acestora ;

Activităţi speciale pentru *teritoriile în care a fost mutată populaţia din zonele calamitate* :

- identificarea persoanelor sinistrate provenite din teritorii calamitate şi care au fost cazate în mod organizat sau individual şi supravegherea epidemiologică a acestora.

Activităţi speciale pentru *taberele de sinistraţi* :

- **Grupa medicală constituită în cadrul punctelor de adunare** desfăşoară, în principiu, următoarele activităţi:
- execută trierea epidemiologică a evacuaţilor şi izolarea celor cu boli contagioase şi a suspecţilor;

- stabileşte şi urmăreşte respectarea măsurilor igienico-sanitare şi antiepidemice.
- execută controlul medical al persoanelor evacuate care solicită aceasta;
- acordă primul ajutor bolnavilor şi răniţilor;
- organizează evacuarea cazurilor grave la spitalele din zonă;
- asigură posturi de prim ajutor dotate cu truse de urgenţă ;
- asigură transferarea gravidelor şi a femeilor cu copii mici din taberele de sinistraţi în spaţii amenajate special sau în unităţi sanitare ;
- evacuarea bolnavilor cu TBC evolutiv, a celor cu boli acute şi cronice şi internarea lor în unităţi sanitare de profil.

În caz de <u>seisme</u>, pot apărea:

- ***epidemii hidrice***, prin afectarea surselor de apă sau a reţelelor de apă şi canalizare (febra tifoidă, boli diareice acute cu germeni enterici-holera, dizenterie, salmonelloze etc., hepatita virală acută de tip A) ;
- ***toxiinfectii alimentare;***
- ***tetanos – la răniti***;
- ***zoonoze – tifosul exantematic.***

Măsuri cu caracter antiepidemic in caz de seism in municipiul Craiova:

➢ *În caz de seism cu urmări deosebit de grave*, DSP Dolj va interveni prin echipe specializate în supravegherea gradului de afectare a reţelelor de apa ale oraşului.

➢ Vor fi supravegheate şi reţelele de canalizare în scopul constatării modificărilor produse în pânza freatică, aceasta având un puternic impact asupra stării de sănătate a populaţiei.

Rezultatele obţinute vor fi aduse operativ la cunoştinţa Comitetului local pentru situaţii de urgenţă şi comunicate prin mass-media locala populaţiei, însoţite de măsuri practice la îndemâna cetăţenilor.

➢ *În cazul în care reţeaua de apă potabilă nu a fost afectată*, se va utiliza apa de la aceasta.

Utilizarea apei de suprafaţă în caz de avariere a reţelei sau staţiilor de apă va fi permisă numai după fierberea sau tratarea acesteia, în aşa fel încât conţinutul de clor liber să se menţină cel puţin la 0,1 mg/litru.

În zonele unde, din motive obiective, nu se poate face filtrarea apei sau dezinfectarea ei, se va permite numai consumul de apă minerală îmbuteliată sau de băuturi răcoritoare îmbuteliate.

➢ *În cazul în care aprovizionarea cu apă se face din fântâni*, DSP Dolj, cu sprijinul organelor locale, va asigura dezinfecţia fântânilor de utilitate publică şi marcarea lor, ca şi marcarea celor nepotabile.

➢ *Prevenirea aparţiei de cazuri de tetanos la răniţi sau la personalul de salvare* se va face prin asigurarea de ser antitetanic si de vaccin antitetanic (A.T.) pentru vaccinare şi revaccinare din stocurile proprii.

➢ În scopul *prevenirii toxiinfecţiilor alimentare*, compartimentul de igienă a alimentaţiei al DSP Dolj, va verifica calitatea alimentelor, păstrarea lor, prepararea, distribuirea sau va scoate din consum alimentele care au fost degradate în urma cutremurului (amestecate cu substanţe străine, toxice, inundate etc.).

➢ *În zonele sinistrate*, DSP Dolj va dirija din rezervele sale substanţe dezinfectante, seruri, vaccinuri, seringi si medicamente antidiareice (tetraciclina, furazolidon, remycin, săruri de rehidratare orală).

➢ *În urma anlizei situaţiei epidemiologice de către specialiştii din Grupul de suport tehnic pentru apărare împotriva epidemiilor,* conform Hotărârii Comitetului Judeţean pentru Situaţii de Urgenţă se va trece la vaccinarea în masă a populaţiei contra febrei tifoide.

➢ *Pentru a limita propagarea infecţiilor* care au ca sursă cadavrele umane, DSP Dolj va supraveghea evacuarea cadavrelor şi înhumarea lor.

➢ *În situaţia în care avariile produse de seisme* în municipiul Craiova *vor impune organizarea de tabere de sinistrati*, DSP Dolj va supraveghea conditiile de igienă conform precizărilor Comitetului Local pentru Situaţii de Urgenţă. Populaţia sinistrată va fi adapostită în cladiri neafectate de situaţii de urgenţă, sau în lipsa acestora, în corturi.

Amplasarea corturilor pentru sinistrati se va face sub îndrumarea Compartimentului de Igienă a mediului DSP Dolj, astfel încât să corespundă urmatoarelor cerinţe:

- să fie protejate de urmările dezastrului sau de repetarea lui;
- să fie accesibil mijloacelor de transport;
- să aibă în apropiere surse de apa in cantitate suficienta care sa poata fi prelucrata usor pentru a deveni potabila;
- să permită evacuarea uşoară a deşeurilor, reziduurilor;
- să asigure condiţii igienice de trai.

În caz de <u>inundaţii</u>, pot apărea următoarele tipuri de epidemii:

- ***epidemii hidrice*** (febra tifoida, boala diareică acută cu germeni enterici – dizenterie, holera, salmonelloze; hepatita virală acută de tip A);
- ***tetanos;***
- ***tifos exantematic;***
- ***toxiinfecţii alimentare***.

<u>Măsuri antiepidemice în caz de inundaţii în municipiul Craiova</u>:

❖ Calitatea apei de băut va fi supravegheată în permanenţă de Compartimentul de Igiena a mediului ambiant din DSP Dolj, care va asista din punct de vedere tehnic măsurile luate pentru protejarea, sau după caz, restabilirea surselor de apa potabilă. Se vor cerceta, de asemenea, apele de suprafaţă în vederea depistării din timp a eventualilor germeni patogeni apăruţi ca urmare a inundaţiilor, pentru avertizarea populaţiei.

❖ Asigurarea cazării corespunzătoare a populaţiei evacuate, triajul epidemiologic zilnic al acesteia, cu evacuarea celor bolnavi, se va face cu sprijinul Compartimentului de prevenire si combatere a bolilor transmisibile care va interveni, de asemenea, în caz de izbucniri spontane sau epidemice de boli transmisibile (holera, febra tifoida, hepatita virala acuta de tip A, tifos exantematic etc.). Dupa caz, se va trece la vaccinarea populaţiei cu ser antitifoidic.

❖ Se vor scoate din consum alimentele care au fost afectate de inundaţii, pentru prevenirea apariţiei de îmbolnăviri digestive cu caracter exploziv si a toxiinfecţiilor alimentare.

❖ În zonele în care s-au produs inundaţii fără a se evacua populaţia, se va institui supravegherea epidemiologică a populaţiei timp de 45 zile. Se vor supraveghea activ de către dispensarele teritoriale cu sprijinul DSP Dolj, toate gospodăriile din teritoriu, cu evacuarea imediată a cazurilor de boli transmisibile.

❖ Acordarea asistenţei medico-sanitare permanente, a primului ajutor, va fi supravegheată permanent de Direcţia de Sănătate Publică Dolj, care va furniza vaccinuri, seringi, dezinfectante si antiseptice, antibiotice intestinale.

Măsurile în caz de accident chimic în municipiul Craiova sunt stipulate în planul de protecţie şi intervenţie în caz de accident chimic.

Riscul declanşării unor epidemii este foarte scăzut, având în vedere că în zona letală aproximativ 80% din populaţie dispune de mijloace de protecţie individuală, iar persistenţa amoniacului este destul de mică, de numai câteva ore.

În Craiova, mai sunt posibile accidente chimice pe timpul transportului de substanţe periculoase pe căile de comunicaţie existente.

Pentru a se evita producerea de epidemii cauzate de accidente chimice pe timpul transportului substanţelor periculoase se iau urmatoarele măsuri:

- alarmarea si evacuarea populaţiei din zona de acţiune a norului toxic;
- evacuarea temporara a populaţiei si animalelor din zona de acţiune a norului toxic;
- scoaterea vătămaţilor din zona accidentului, acordarea primului ajutor şi a asistenţei medicale de urgenţă şi transportul la spital;
- interzicerea accesului în zona afectată de accidentul chimic;
- desfăşurarea acţiunilor de limitare a urmărilor accidentului;
- neutralizarea substanţelor toxice şi reabilitarea zonei;
- DSP Dolj, va interveni prin compartimentul de igienă a mediului ambiant si cel de toxicologie, la identificarea substanţelor chimice eliberate în mediu, la stabilirea gradului de toxicitate al acestora, a riscului imediat şi de lungă durată asupra populaţiei expuse, toate datele vor fi comunicate operativ Comitetului local pentru situaţii de urgenţă si Comitetului Judeţean pentru situaţii de urgenţă;
- Echipele speciale ale DSP Dolj, de la Laboratorul de toxicologie şi de la Agenţia de Protecţie a Mediului Dolj, vor stabili arealul contaminat, dimensiunea norului toxic şi direcţia de deplasare a acestuia, durata de acţiune a norului toxic şi eventualul antidot (dacă există) şi le vor comunica la C.L.S.U. si populaţiei prin mass-media locală;
- Acţiunile de limitare si înlăturare a urmărilor accidentului chimic se vor face sub supravegherea medicală şi supravegherea toxicologică a DSP Dolj.
- DSP Dolj va aprecia impactul pe termen imediat şi îndepartat al accidentului, ca şi măsurile care se impun, de diminuare a urmărilor acestuia.

În caz de accident nuclear la Centrala nucleară de la Koslodui, măsurile de protecţie şi intervenţie se stabilesc pentru întreaga zona contaminată, în funcţie de situaţia reală.

Pentru zona de expunere la nor (pe o rază de 10 km):

- Supravegherea şi controlul mediului;
- Înştiinţarea, alarmarea si transmiterea comunicatelor către populaţie, despre pericolul contaminării radioactive (prin mass-media locală);
- Cercetarea nucleară;

- Evacuarea populaţiei din zona de expunere la nor;
- Asigurarea protecţiei prin adăpostire a populaţiei din zona de expunere prin ingestie;
- Protecţia colectivităţilor de animale, a surselor de apă, produselor agroalimentare şi altor bunuri materiale;
- Controlul dozimetric şi radiobiologic al populaţiei;
- Profilaxia şi acordarea asistenţei medicale de urgenţă (administrarea de blocanţi de tiroidă personalului din zona de 10 km., prin DSP Dolj);
- Măsuri de decontaminare radioactivă a populaţiei, cladirilor, animalelor, căilor de acces.
- Introducerea de restricţii privind consumul apei, alimentelor şi desfăşurarea activităţilor economico-sociale în aer liber;
- Măsuri de pază, ordine şi îndrumare a circulaţiei în zonă.

Măsurile stipulate în acest capitol se completează cu măsurile prevazute în "Planul de interventie în caz de accident nuclear la **Centrala nucleară de la Koslodui** ".

Laboratorul de Medicină Legală coordonează activitatea de identificare a victimelor, incluzând facilităţi de autopsie temporare, identificarea victimelor prin studiul amprentelor şi tehnicilor stomatologice de medicină legală.

Secţiunea 5 - Instruirea

În scopul **verificării** sistemului de înştiinţare şi alarmare din municipiu, instituţii publice şi operatori economici, periodic, se execută **exerciţii de alarmare publică**.

Formaţiile de intervenţie locale vor fi instruite de către specialişti din cadrul comitetului local pentru situaţii de urgenţă, pe categorii de risc, pentru cunoaşterea exactă a atribuţiilor ce le revin în diferite situaţii de urgenţă.

Secţiunea 6 - Realizarea circuitului informaţional-decizional şi de cooperare

Sistemul informaţional-decizional cuprinde ansamblul subsistemelor destinate observării, detectării, măsurării, înregistrării, stocării şi prelucrării datelor specifice, alarmării, notificării, culegerii şi transmiterii informaţiilor şi a deciziilor de către factorii implicaţi în acţiunile de prevenire şi gestionare a unei situaţii de urgenţă specifice.

GESTIONAREA SITUAŢIILOR DE URGENŢĂ GENERATE DE EPIZOOTII

Secţiunea 1 - Concepţia desfăşurării acţiunilor de protecţie-intervenţie

Gestionarea situaţiilor de urgenţă generate de epizootii are ca scop:

- gestionarea globală a acţiunilor de protecţie-intervenţie în cazul apariţiei epizootiilor;
- stabilirea structurilor organizatorice de răspuns la urgenţă, a resurselor umane şi materiale necesare gestionării situaţiei de urgenţă în timp operativ, în mod organizat, într-o concepţie unitară şi cu eficienţă maximă.

Obiective:

- Stabilirea cauzelor care pot determina izbucnirea unei epizootii;

- Evaluarea urmărilor unor astfel de evenimente;
- Asigurarea resurselor umane, materiale şi financiare, necesare gestionării situaţiei de urgenţă,
- Stabilirea concepţiei de conducere a acţiunilor de protecţie-intervenţie

În orice zonă, situaţie sau împrejurare, există teoretic, o posibilitate latentă de apariţie a unui focar epizootic.

Deşi, în judeţul Dolj se efectuează acţiuni de imunizare specifică în bolile infectocontagioase animaliere, există posibilitatea apariţiei unor focare epizootice prin:
- extinderea circulaţiei animalelor pe teritoriul judeţului şi municipiului Craiova (târguri, pieţe);
- creşterea activităţilor cu specific zootehnic;
- îngrijirea şi hrănirea neigienică a animalelor;
- sacrificarea animalelor, în locaţii necorespunzătoare din punct de vedere al măsurilor sanitaro-igienice;
- mărirea numărului unităţilor cu profil de industrie alimentară;

Izbucnirea epizootiilor este frecventă în situaţie de cutremur şi inundaţii datorită:
- cadavrelor descoperite tardiv şi intrate în putrefacţie;
- dejecţiilor animaliere şi umane care contaminează factorii de mediu;
- deşeurilor menajere care contaminează apele freatice şi de suprafaţă;
- fluctuaţiei populaţiei şi animalelor, în zona calamitată şi în afara zonei.

Există categorii de boli animaliere cu transmisibilitate la om. Din acest motiv, în situaţia unei epizootii, se vor implementa şi măsuri de protecţie a populaţiei din focarul epizootic.

Secţiunea 2 - Etapele de realizare a acţiunilor

a) preepizootică (prevenire)

Activităţile de prevenire, în etapa preepizootică, se desfăşoară în scopul, de a preveni declanşarea unor boli cu transmisibilitate în masă, în cadrul colectivităţilor de animale, declanşarea unor epizootii şi/sau declanşarea unor epidemii (deoarece unele boli infectocontagioase animaliere sunt transmisibile şi la om).

Activităţile de prevenire se referă la:

- controlul stării de sănătate a animalelor;
- efectuarea vaccinării animalelor;
- controlul permanent al calităţii apelor şi a furajelor;
- controlul permanent şi supravegherea circulaţiei animalelor şi a produselor;
- de origine animală, în tot judeţul şi mai ales la punctele de intrare de la frontieră;
- pentru prevenirea introducerii în ţară a animalelor purtătoare de boli;
- infectocontagioase şi a produselor de origine animală infestate;
- efectuarea periodică a deratizării adăposturilor de animale şi a dependinţelor;
- controlul cărnii, înainte de consumul acesteia;
- avizul Direcţiei Sanitar Veterinare şi pentru Siguranţa Alimentelor, pentru comercializarea animalelor şi a produselor din carne;
- pregătirea formaţiunilor sanitare-veterinare;
- stabilirea terenului unde se poate executa gropi pentru incinerarea animalelor;

- amenajarea puţurilor seci, de la marginea localităţilor, pentru evacuarea cadavrelor animaliere (peste care se toarnă decontaminatori);
- - stabilirea mijloacelor de transport a animalelor sănătoase, în situaţia dislocării acestora;
- - estimarea tipului şi a cantităţilor de decontaminatori pentru cadavrele animaliere, amenajarea la marginea fiecărei localităţi a platformei de gunoi sau a gropilor de gunoi ecologice;
- efectuarea educaţiei sanitare a populaţiei.

b) de manifestare a epizootiei (intervenţie)

c) postepizootie (măsuri de restabilire şi reabilitare pe termen scurt şi lung)

Secţiunea 3 - Faze de urgenţă a acţiunilor

Activarea, la ordinul Preşedintelui Comitetului pentru Situaţii de Urgenţă, a structurilor cu responsabilităţi în domeniu.

Activarea, de către Direcţia Sanitar Veterinară şi pentru Siguranţa Alimentelor, a formaţiunilor sanitar-veterinare judeţene.

Activarea, de către Centru operativ cu activitate temporară al Comitetului pentru Situaţii de Urgenţă, a formaţiunilor sanitar - veterinare.

Activităţile, de importanţă deosebită, care se desfăşoară în această etapă sunt:
- introducerea măsurilor restrictive privind consumul produselor infestate,
- izolarea animalelor depistate cu boli infectocontagioase,
- tratarea animalelor depistate cu boli infectocontagioase,
- monitorizarea stării de sănătate a tuturor animalelor,
- sacrificarea animalelor irecuperabile,
- incinerarea cadavrelor animaliere şi îngroparea acestora,
- protecţia adăposturilor animaliere şi a furajelor,
- stabilirea zonei de carantină,

Secţiunea 4 - Acţiunile de protecţie-intervenţie

Având în vedere particularităţile managementului situaţiilor de urgenţă generate de epidemii, desfăşurarea activităţilor ce se impun şi organizarea conducerii, coordonării şi cooperării se asigură pentru prevenirea epidemiilor, epizootiilor si supravegherea contaminării radioactive, chimice sau biologice a produselor vegetale sau animale de către Compartimentul epizootii, constituit în cadrul Comitetului judeţean pentru situaţii de urgenţă, din specialiştii cooptaţi cu responsabilităţi în acest domeniu.

Formaţiunile sanitare veterinare zonale, respectiv circumscripţiile sanitare veterinare şi în mod special formaţiunile sanitar - veterinare din zona de frontieră a judeţului Dolj, vor acţiona prin măsuri de profilaxie generală şi specifică şi prin controlul şi supravegherea circulaţiei animalelor pentru a evita apariţia unor epizootii şi pentru a diminua extinderea acestora.

Acţiunile de protecţie şi intervenţie se referă la următoarele domenii de activitate:

a) **prevenire (profilaxie)** - implică găsirea mijloacelor de întrerupere a lanţului epizootologic; sursa de infecţie - calea de transmitere - organism receptiv şi aplicarea unor măsuri specifice la îndemâna organului sanitar veterinar, cum ar fi:

- izolarea animalelor bolnave;
- limitarea circulaţiei animalelor;
- închiderea târgurilor;
- intervenţia organelor sanitar-veterinare specializate, în scopul reducerii gravităţii consecinţelor unor eventuale epizootii prin uciderea sau tăierea de necesitate a animalelor bolnave.

b) **protecţia** - acţiunea care se desfăşoară în zonele afectate, cu scopul de a evita sau limita la minimum transmiterea bolilor contagioase, ridicarea rezistenţei la îmbolnăvire prin vaccinări profilactice şi serumizări (funcţie de natura bolii şi specia afectată), instituirea măsurilor de carantină.

c) **intervenţia** - totalitatea acţiunilor care se desfăşoară în zonele afectate de epizootii, cu scopul de a salva populaţiile de animale şi a distruge agenţii etiologici ai epizootiilor; ca urmare a declarării bolii, se instituie carantina de diferite grade pentru colectivităţile sau curţile contaminate şi se precizează dimensiunile:

- zonei de carantină sau zonei epizootice;
- perimetrului de protecţie (un diametru de 3 km în jurul locului infectat şi confirmat ca factor de boală, în caz de panzootie = boală cu declanşare brutală, cuprinzând mai multe specii pe arii geografice întinse);
- zonei de supraveghere - sectorul în jurul perimetrului de protecţie - un diametru de 7 km;

Pentru îndeplinirea acestor măsuri, formaţiunile sanitar - veterinare vor sprijini şi coordona acţiunea de evacuare a cadavrelor animaliere, evacuarea animalelor sănătoase din zona epizootică, izolarea sau sacrificarea animalelor irecuperabile.

Introducerea carantinei în zona epizootică se face prin ordin al preşedintelui Comitetului pentru Situaţii de Urgenţă, la propunerea directorului Direcţiei Sanitar - Veterinare şi pentru Siguranţa Alimentelor Dolj.

Formaţiunile sanitar-veterinare, în acţiunile de intervenţie, cooperează cu organele poliţiei locale, ale poliţiei comunitare, formaţiunile de jandarmi pentru limitarea accesului în zona epizootică, limitarea circulaţiei în zona afectate, căutarea cadavrelor animaliere (mai ales în situaţie de cutremur, inundaţii, alunecări de teren, vijelii, tornade), transmiterea de comunicate utile populaţiei, paza zonei gropilor pentru incinerarea cadavrelor animaliere, paza locaţiilor în care se face sacrificarea animalelor irecuperabile şi alte misiuni conform ordinului preşedintelui Comitetului pentru Situaţii de Urgenţă.

Intervenţia formaţiunilor sanitar – veterinare, desfăşurată pentru limitarea extinderii şi pentru anihilarea focarului epizootic, este dublată de acţiunea formaţiilor medicale, în situaţia în care boala cu transmisibilitate în masă, poate afecta şi populaţia.

Formaţiunile medicale, în conformitate cu dispoziţia emisă de directorul Direcţiei de Sănătate Publică Dolj, execută acţiuni specifice de imunizare a populaţiei, de tratare a cetăţenilor afectaţi, de restricţionare a consumului anumitor produse vegetale şi animale sau a apei potabile şi a apei pentru folosinţe gospodăreşti sau a apei pentru adăparea animalelor din anumite surse, de monitorizare a sănătăţii populaţiei.

Secţiunea 5 - Instruirea

Formaţiile de intervenţie locale vor fi instruite de către specialişti din cadrul comitetului judeţean pentru situaţii de urgenţă, pe categorii de risc, pentru cunoaşterea exactă a atribuţiilor ce le revin în diferite situaţii de urgenţă.

Secţiunea 6 - Realizarea circuitului informaţional-decizional şi de cooperare

Sistemul informaţional-decizional cuprinde ansamblul subsistemelor destinate observării, detectării, măsurării, înregistrării, stocării şi prelucrării datelor specifice, alarmării, notificării, culegerii şi transmiterii informaţiilor şi a deciziilor de către factorii implicaţi în acţiunile de prevenire şi gestionare a unei situaţii de urgenţă specifice.

Principalele Reguli de comportare în cazul producerii unei situaţii de urgenţă sunt enumerate în **Anexa nr. 22.**

CAPITOLUL V
RESURSE UMANE, MATERIALE ŞI FINANCIARE

Alocarea resurselor materiale şi financiare necesare desfăşurării activităţii de analiză şi acoperire a riscurilor se realizează, potrivit reglementărilor în vigoare, prin *Planurile de asigurare cu resurse umane, materiale şi financiare pentru gestionarea situaţiilor de urgenţă, elaborate de Comitetul local pentru situaţii de urgenţă.*

În funcţie de categoriile de riscuri identificate, mecanismele şi condiţiile de producere /manifestare, amploarea şi efectele posibile ale acestora se vor stabili tipurile de forţe şi mijloace necesare de prevenire şi combatere a riscurilor, astfel:

- servicii voluntare/private pentru situaţii de urgenţă:

- compartimentul de prevenire;
- echipaje / grupe de intervenţie ;
- formaţiuni de asistenţă medicală de urgenţă ;
- echipe căutare-salvare, NBC şi pirotehnice);
- echipe de cercetare – observare;

- alte formaţiuni de cooperare (Crucea Roşie, echipe salvamont, scafandri profesionişti ş.a.);
- grupe de sprijin.

Activităţile preventive planificate, organizate şi desfăşurate în scopul acoperirii riscurilor sunt:

- controale şi inspecţii de prevenire
- asistenţa tehnică de specialitate
- informarea preventivă
- pregătirea populaţiei şi salariaţilor
- constatarea şi propunerea spre sancţionare a încălcărilor de la prevederile legale
- alte forme

Pe lângă structurile serviciilor publice comunitare profesioniste şi voluntare pentru situaţii de urgenţă, mai pot acţiona: unităţile poliţiei, jandarmeriei, structurile poliţiei locale (comunitare), unităţi speciale de aviaţie şi SMURD., unităţile specializate /detaşamente din cadrul Ministerului Apărării Naţionale, unităţile pentru asistenţa medicală de urgenţă ale Ministerului Sănătăţii, organizaţiile nonguvernamentale specializate în acţiuni de salvare, unităţile şi formaţiunile sanitare şi de inspecţie sanitar-veterinară, formaţiuni de pază a persoanelor şi a bunurilor, precum şi detaşamente şi echipe din cadrul serviciilor publice descentralizate şi societăţilor comerciale specializate, incluse în planurile de apărare şi dotate cu forţe şi mijloace de intervenţie, formaţiunile de voluntari ai societăţii civile specializaţi în intervenţia în situaţii de urgenţă şi organizaţi în ONG-uri cu activităţi specifice.

Forţele auxiliare se stabilesc din rândul populaţiei şi salariaţilor, formaţiunilor de voluntari, altele decât cele instruite special pentru situaţii de urgenţă, care acţionează conform sarcinilor stabilite pentru formaţiile de protecţie civilă organizate la operatorii economici şi societăţile comerciale în planul de apărare specific.

Resursele financiare necesare acţiunilor şi măsurilor pentru prevenirea şi gestionarea unei situaţii de urgenţă specifice se suportă, potrivit legii, din bugetul local (fondurile colectate din taxa specială de protecţie civilă) , precum şi din alte surse interne şi internaţionale, în scopul realizării acţiunilor şi măsurilor de prevenire, intervenţie operativă, recuperare şi reabilitare, inclusiv pentru dotarea cu utilaje, echipamente, materiale şi tehnica necesare şi pentru întreţinerea acestora, precum şi pentru pregătirea efectivelor, atât pentru forţele profesioniste cât şi pentru forţele specializate voluntare din cadrul municipiului Craiova.

Costurile prevenirii sunt actuale, iar beneficiile viitoare. Având în vedere faptul că prevenirea este o activitate permanentă, logistica trebuie să asigure derularea tuturor etapelor apărării împotriva dezastrelor, astfel:

1) asigurarea finanţării programelor pentru diminuarea riscurilor asupra vieţii şi sănătăţii populaţiei, mediului înconjurător, valorilor materiale şi culturale;

2) asigurarea finanţării şi derulării programelor de îmbunătăţirea dotării pentru gestionarea dezastrelor;

3) asigurarea resurselor necesare funcţionării structurilor cu activitate în domeniul prevenirii şi gestionării dezastrelor;

4) finanţarea programelor pentru pregătirea autorităţilor şi populaţiei;

5) constituirea prin bugete, procentual faţă de prevederile acestora, de fonduri pentru intervenţie la dispoziţia autorităţilor cu atribuţiuni în managementul dezastrelor;

6) constituirea şi împrospătarea stocurilor de materiale necesare în situaţii de dezastre.

Finanţarea acţiunilor preventive, de intervenţie şi reabilitare se face, potrivit legii, prin bugetul local al municipiului, precum şi ale instituţiilor şi operatorilor economici, din alte surse interne şi internaţionale.

Finanţarea măsurilor şi acţiunilor de protecţie şi supravieţuire a populaţiei pe timpul şi după producerea situaţiilor de urgenţă se face astfel:

1. prin bugetul local, dacă situaţia de urgenţă s-a produs la nivelul unităţii administrativ - teritoriale a municipiului;

2. prin bugetul de stat, dacă situaţia de urgenţă s-a produs la nivel naţional sau nivelul mai multor judeţe;

3. operatorii economici şi instituţiile publice au obligaţia prevederii în bugetele proprii a fondurilor necesare protecţiei şi supravieţuirii salariaţilor pentru asigurarea continuităţii activităţii pe timpul situaţiilor de urgenţă.

Resursele materiale sunt asigurate potrivit normelor de dotare emise de către ministere pe domenii de activitate, autorităţile centrale şi locale ale administraţiei publice.

Este necesară realizarea unor baze de date şi a unor programe informatice care să fundamenteze alegerea priorităţilor în activitatea preventivă.

Resursele umane necesare pentru prevenirea si gestionarea tipurilor de risc din zona de competenţă vor fi asigurate de: Comitetul Local pentru Situaţii de Urgenţă, Centrul Operativ cu activitate tremporară al Comitetul Local pentru Situaţii de Urgenţă, Comitetul Judeţean pentru Situaţii de Urgenţă, Secretariatul Tehnic Permanent al Comitetului Judeţean pentru Situaţii de Urgenţă, Inspectoratul pentru Situaţii de Urgenţă „Oltenia” al jud. Dolj, I.P.J. Dolj , I.J.J. Dolj, I.J.P.F. Dolj şi unităţi M.Ap., conform Planului comun de intervenţie al unităţilor M.Ap. şi M.A.I. pentru limitarea şi înlăturarea efectelor dezastrelor pe teritoriul municipiului Craiova şi judeţului Dolj, Serviciile voluntare şi private pentru

situaţii de urgenţă şi alte forţe care aparţin instituţiilor cu responsabilităţi în managementul situaţiilor de urgenţă.

Forţa umană prezentată mai sus va acţiona pentru intervenţie cu tehnica din dotare precum şi cu cea de la operatorii economici din municipiu cu care s-au încheiat protocoale şi planuri de intervenţie pentru situaţii de urgenţă.

Consiliul Judeţean şi consiliile locale prevăd anual, în bugetele proprii, fondurile necesare pentru asigurarea resurselor umane, materiale şi financiare necesare analizei şi acoperirii riscurilor din unităţile administrativ-teritoriale pe care le reprezintă.

CAPITOLUL VI
LOGISTICA ACŢIUNILOR

Logistica trebuie să-şi adapteze capabilităţile la scopurile şi obiectivele cuprinse în strategia protecţiei civile, prin stabilirea priorităţilor necesare asigurării unui sprijin adecvat, dinamic şi oportun pentru susţinerea forţelor. Sistemul logistic trebuie să asigure libertatea de acţiune atât pe timp de pace, cât şi în situaţii de criză sau război. Pentru susţinerea participării la noi tipuri de angajamente /misiuni multinaţionale de sprijin şi asistenţă umanitară, acesta trebuie să fie suplu şi flexibil. În acest scop modernizarea sistemului logistic, va avea în vedere următoarele obiective:

- sistemul logistic al protecţiei civile trebuie sa înceapă cu un depozit de cca. 500 mp completat cu cele mai moderne utilaje, materiale şi aparatură pentru a putea să devină un sistem integrat, cu structuri modulare şi mobile, interoperabil cu sistemele logistice moderne ale protecţiei civile din celelalte ţări membre NATO şi ale UE, care să asigure o autonomie iniţială a unităţilor în funcţie de locul lor în cadrul structurii operative;
- realizarea unei concepţii de planificare centralizată şi de implementare descentralizată pentru a asigura sprijinul logistic necesar în vederea executării operaţiilor planificate pe teritoriul municipiului şi în spaţiul de interes strategic;
- asigurarea unui înalt grad de viabilitate, flexibilitate şi capacitate de adaptare în sprijinirea forţelor, în funcţie de natura misiunilor;
- dezvoltarea unui sistem informatic de logistică, compatibil cu cel al NATO;
- renunţarea la principiul preventiv planificat, de executare a reparaţiilor de tehnică din înzestrare şi aplicarea sistemului de mentenanţă după necesitate, pe bază de diagnostic;

Sistemul forţelor şi mijloacelor de intervenţie în cazul producerii unei situaţii de urgenţă se stabileşte prin planurile de apărare specifice, de către autorităţile, instituţiile publice, societatea civilă şi operatorii economici cu atribuţii în acest domeniu, conform regulamentelor privind prevenirea şi gestionarea situaţiilor de urgenţă specifice tipurilor de riscuri.

Forţele şi mijloacele de intervenţie se organizează, se stabilesc şi se pregătesc din timp şi acţionează conform sarcinilor stabilite prin planurile de protecţie specifice.

Logistica acţiunilor de pregătire teoretică şi practică, de prevenire şi gestionare a situaţiei de urgenţă specifice se asigură de către autorităţile administraţiei publice locale, instituţiile şi operatorii economici cu atribuţii în domeniu, în raport de răspunderi, măsuri şi resurse necesare.

Inspector,
Mădălina Oprea

Consilier,
Mihai Bosun