

**HOTĂRÂREA NR. _____
privind aprobarea actualizării Registrului local al spațiilor verzi din
intravilanul municipiului Craiova**

Consiliul Local al Municipiului Craiova întrunit în ședința ordinară din data de 28.05.2026;

Având în vedere referatul de aprobare nr.155539/2026, raportul nr.155543/2026 întocmit de Direcția Urbanism și Amenajarea Teritoriului și raportul de avizare nr.165754/2026 al Direcției Juridice, Asistență de Specialitate și Contencios Administrativ prin care se propune aprobarea actualizării Registrului local al spațiilor verzi din intravilanul municipiului Craiova;

În conformitate cu prevederile Legii nr.24/2007 privind reglementarea și administrarea spațiilor verzi din zonele urbane, Ordinului nr.1466/2010 pentru modificarea Ordinului Ministrului Dezvoltării, Lucrărilor Publice și Locuințelor nr.1549/2008 privind aprobarea Normelor tehnice pentru elaborarea Registrului local al spațiilor verzi și Hotărârii Guvernului nr.525/1996 pentru aprobarea Regulamentului general de urbanism;

În temeiul art.129 alin.2 lit.b, art.139 alin.3 lit.h, art.154 alin.1 și art.196 alin.1 lit.a din Ordonanța de Urgență a Guvernului nr.57/2019 privind Codul Administrativ, cu modificările și completările ulterioare;

HOTĂRĂȘTE:

- Art.1.** Se aprobă actualizarea Registrului local al spațiilor verzi din intravilanul municipiului Craiova cu privire la suprafețele de teren, situate în zona Sărari, Universitatea din Craiova, Parcul Teatrului Național „Marin Sorescu”, Cimitirul Nord, Cimitirul Bobonete, Cimitirul Roboaița și arborii identificați, potrivit anexei (pag.1 – 260) care face parte integrantă din prezenta hotărâre.
- Art.2.** Se aprobă modificarea, prin completare, a Hotărârii Consiliului Local al Municipiului Craiova nr.544/2018 privind aprobarea Registrului local al spațiilor verzi din intravilanul municipiului Craiova – Componenta Parcuri și Terenuri Degradate, cu modificările și completările ulterioare.
- Art.3.** Primarul Municipiului Craiova, prin aparatul de specialitate: Compartimentul Administrație Publică Locală și Relații cu Consiliul Local și Direcția Urbanism și Amenajarea Teritoriului vor aduce la îndeplinire prevederile prezentei hotărâri.

**INIȚIATOR,
PRIMAR,
Lia-Olguța VASILESCU**

**AVIZAT,
SECRETAR GENERAL,
Nicoleta MIULESCU**

**MUNICIPIUL CRAIOVA
PRIMĂRIA MUNICIPIULUI CRAIOVA
DIRECȚIA URBANISM ȘI AMENAJAREA TERITORIULUI
COMPARTIMENT CADASTRU
NR. 155539/05.05.2026**

**Referat de aprobare la proiectul de hotărâre privind
actualizarea Registrului Local al Spațiilor Verzi din intravilanul Municipiului Craiova**

Având în vedere :

Prin Hotărârea Consiliului Local al Municipiului Craiova nr. 544/20.12.2018 s-a aprobat Registrului Local al Spațiilor Verzi din intravilanul Municipiului Craiova – Componenta Parcuri și Terenuri Degradate, iar la nivelul autorității publice locale s-a finalizat o nouă etapă în procesul de inventariere a terenurilor definite ca spații verzi este necesară actualizarea datelor din Registrul Local al Spațiilor Verzi din intravilanul Municipiului Craiova.

Ținând cont de prevederile art.129 alin.2 lit.b) și art.196 alin.1lit.a) din OUG 57/2019 privind Codul Administrativ, cu modificările și completările ulterioare și ale Legii nr. 24/2007 privind reglementarea și administrarea spațiilor verzi din intravilanul localităților, cu modificările și completările ulterioare, propunem promovarea proiectului de hotărâre privind actualizarea Registrului Local al Spațiilor Verzi din intravilanul Municipiului Craiova.

Primar,
Lia - Olguța Vasilescu

Întocmit,
Pt. Arhitect Șef,
Monica Marin

Îmi asum responsabilitatea privind fundamentarea,
realitatea și legalitatea întocmirii acestui act oficial
Data:
Semnătura:

Avizat,
Administrator Public,
Răzvan Cristian Diaconu

RAPORT DE SPECIALITATE
privind actualizarea Registrului Local al Spațiilor Verzi din intravilanul Municipiului
Craiova

În conformitate cu prevederile art. 16 din *Legea nr. 24/2007 privind reglementarea și administrarea spațiilor verzi din intravilanul localităților*, cu modificările și completările ulterioare, autoritățile administrației publice locale au obligația să țină evidența spațiilor verzi de pe teritoriul unităților administrative, prin constituirea registrelor locale ale spațiilor verzi, pe care le actualizează ori de câte ori intervin modificări. Evidența spațiilor verzi are drept scop organizarea folosirii raționale a acestora, a regenerării și protecției lor eficiente, cu exercitarea controlului sistematic al schimbărilor calitative și cantitative, precum și asigurarea informațiilor despre spațiile verzi.

Prin Registrul Local al Spațiilor Verzi se inventariază spații verzi publice cu acces nelimitat: parcuri, grădini, scuaruri, fâșii plantate; spații verzi publice cu folosință specializată (grădini botanice și zoologice, muzee în aer liber, parcuri expoziționale, cele aferente dotărilor publice: creșe, grădinițe, școli, unități sanitare sau de protecție socială, instituții, edificii de cult, cimitire și baze sau parcuri sportive pentru practicarea sportului de performanță); spații verzi pentru agrement: baze de agrement, poli de agrement, complexuri și baze sportive; spații verzi pentru protecția lacurilor și cursurilor de apă; culoare de protecție față de infrastructura tehnică; păduri de agrement.

În aplicarea prevederilor *Ordinului nr. 1466/2010 pentru modificarea Ordinului ministrului dezvoltării, lucrărilor publice și locuințelor nr. 1.549/2008 privind aprobarea Normelor tehnice pentru elaborarea Registrului local al spațiilor verzi*, activitățile care se vor întreprinde în vederea constituirii Registrului local al spațiilor verzi din intravilanul municipiului Craiova sunt următoarele:

- inventarierea și transpunerea pe planuri și hărți, în format digital, a terenurilor definite ca spații verzi;
- constituirea unui sistem informațional specific, cuprinzând date și informații specifice privind speciile de arbori și vegetația existentă, cu determinarea indicilor calitativi și cantitativi;
- elaborarea unor planuri sau hărți în format digital, la nivelul intravilanului municipiului Craiova;
- exploatarea și actualizarea informațiilor din planurile sau hărțile digitale privind spațiile verzi, arborii izolați și terenurile degradate, în scopul gestionării eficiente a acestora;
- identificarea tipului de proprietate;
- fișa spațiului verde identificat.

La nivelul municipiului Craiova a fost adoptată *Hotărârea Consiliului Local al Municipiului Craiova nr. 544/20.12.2018* privind aprobarea *Registrului Local al Spațiilor Verzi din intravilanul Municipiului Craiova – Componenta Parcuri și Terenuri Degradate*, cu completările ulterioare.

Ca urmare a finalizării unei noi etape în procesul de inventariere a terenurilor definite ca spații verzi se impune actualizarea datelor din *Registrul Local al Spațiilor Verzi din intravilanul Municipiului Craiova*, prin completarea dispozițiilor *Hotărârii Consiliului Local al Municipiului Craiova nr. 544/20.12.2018* privind aprobarea *Registrului Local al Spațiilor Verzi din intravilanul Municipiului Craiova – Componenta Parcuri și Terenuri Degradate*, cu completările ulterioare

Aceasta, deoarece, considerăm oportun aprobarea etapizată a datelor și informațiilor ce compun Registrul Local al Spațiilor Verzi din perspectiva posibilității utilizării lor eficiente în derularea unor activități concrete ce urmează a fi întreprinse la nivelul autorității publice locale privind întreținerea acestor spații, inclusiv în ce privește accesarea de fonduri nerambursabile/rambursabile în vederea regenerării urbane prin amenajarea specifică a fiecărei categorii de spațiu verde, așa cum este definit de lege.

Este necesară actualizarea *Registrul Local al Spațiilor Verzi din intravilanul Municipiului Craiova*, prin introducerea datelor și informațiilor privind spațiile verzi identificate în anexa la prezentul raport.

În conformitate cu prevederile art.129 alin.2 lit. b) și art.196 alin.1lit.a) din OUG 57/2019 privind Codul Administrativ, cu modificările și completările ulterioare, Hotărârii nr. 525/1996 pentru aprobarea Regulamentului general de urbanism, cu modificările și completările ulterioare, Legii nr. 24/2007 privind reglementarea și administrarea spațiilor verzi din intravilanul localităților, cu modificările și completările ulterioare; Ordinului nr. 1466/2010 pentru modificarea Ordinului ministrului dezvoltării, lucrărilor publice și locuințelor nr. 1.549/2008 privind aprobarea Normelor tehnice pentru elaborarea Registrului local al spațiilor verzi și cu Referatul de aprobare nr. 155539/05.05.2026 propunem spre aprobare Consiliului Local al Municipiului Craiova, actualizarea *Registrul Local al Spațiilor Verzi din intravilanul Municipiului Craiova*, prin :

- actualizarea Registrului Local al Spațiilor Verzi din intravilanul municipiul Craiova cu suprafețele de teren și arborii identificați potrivit anexei (pag. 1 – 260) la prezentul raport, situate în: zona Sărari; Universitatea din Craiova; Parcul Teatrului Național *Marin Sorescu*; Cimitirul Nord; Cimitirul Bobonete; Cimitirul Roboaica.
- modificarea în mod corespunzător, prin completarea, a *Hotărârii Consiliului Local al Municipiului Craiova nr. 544/20.12.2018* privind aprobarea *Registrului Local al Spațiilor Verzi din intravilanul Municipiului Craiova – Componenta Parcuri și Terenuri Degradate*, cu completările ulterioare.

Pt. Arhitect Șef,
Monica Marin

Coordonator Compartiment,
Adriana Dina

Îmi asum responsabilitatea privind realitatea și legalitatea în solidar cu întocmitorul înscrisului

Îmi asum responsabilitatea privind realitatea și legalitatea în solidar cu întocmitorul înscrisului

Data:

Data:

Semnătura:

Semnătura;

MUNICIPIUL CRAIOVA
PRIMARIA MUNICIPIULUI CRAIOVA
Directia Juridica, Asistenta de Specialitate si Contencios Administrativ
Nr. 165754 /12.05.2026

RAPORT DE AVIZARE

Avand in vedere:

- Referatul de aprobare nr.155539/05.05.2026 al Directiei de Urbanism si Amenajarea Teritoriului- Compartiment Cadastru;
- Raportul nr.155543/05.05.2026 al Directiei de Urbanism si Amenajarea Teritoriului- Compartiment Cadastru ;
- Legea nr.24/2007 privind reglementarea si administrarea spatiilor verzi din intravilanul localitatilor ;
- Ordinul Ministerului Dezvoltarii Regionale si Turismului nr. 1466/2010 pentru modificarea Ordinul Ministerului Dezvoltarii, Lucrarilor Publice si Locuintelor nr.1549/2008 privind aprobarea Normelor tehnice pentru elaborarea Registrului Local al Spatiilor Verzi;
- H.G. nr.525/27.06.1996 pentru aprobarea Regulamentului General de Urbanism;
- In temeiul dispozitiilor art. 129, alin.2,lit.b coroborat cu dispozitiile art. 196, alin.1, lit.a din OUG nr.57/2019 privind Codul Administrativ, cu modificarile si completarile ulterioare ;
- Potrivit Legii nr.514/2003 privind organizarea și exercitarea profesiei de consilier juridic;

AVIZAM FAVORABIL

Raportul Directiei de Urbanism si Amenajarea Teritoriului, Compartiment Cadastru nr. 155543/05.05.2026 privind:

- Actualizarea Registrului Local al Spatiilor Verzi din intravilanul Municipiului Craiova cu suprafetele de teren si arborii identificati in anexa nr.1 la raportul de specialitate ;
- Modificarea in mod corespunzator, prin completare a Hotararii Consiliului Local al Municipiului Craiova nr.544/20.12.2018 privind aprobarea Registrului Local al Spatiilor Verzi din intravilanul Municipiului Craiova –Componenta Parcuri si terenuri Degradate cu modificarile si completarile ulterioare .

Director Executiv,
Ovidiu Mischianu

Îmi asum responsabilitatea privind realitatea și legalitatea în solidar cu intocmitorul in scrisului

Întocmit,
cons.jur. Claudia Calucica

Îmi asum responsabilitatea privind fundamentarea, realitatea si legalitatea intocmirii acestui act oficial.

Județul: DOLJ
Municipiul: CRAIOVA
Localitatea: CRAIOVA
Cod SIRUTA: 69900

Secțiune plan:
Nr. Sector cadastral:
Nr. Cadastral imobil:
Nr. Carte funciară:

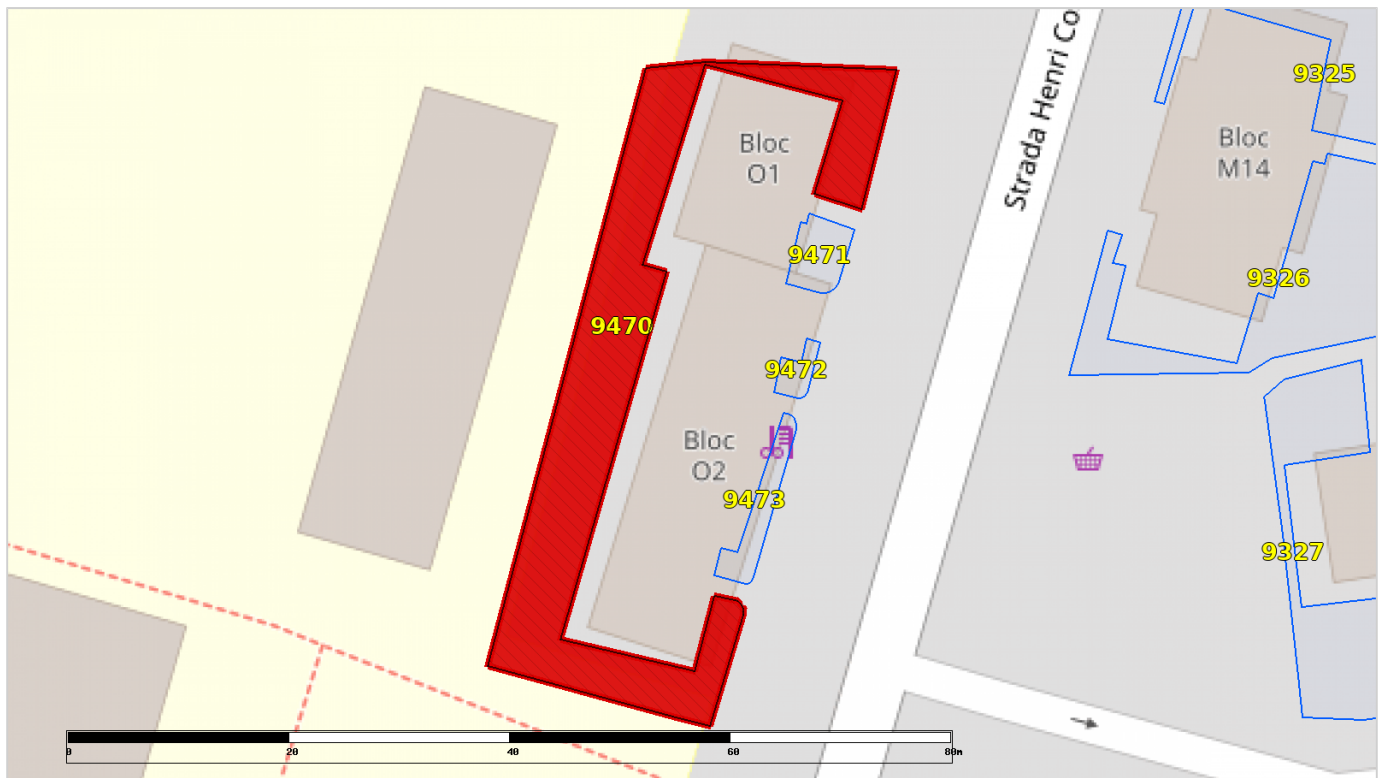
Cod zona valorică:
Cod zona protejată:
Cod poștal:

Fișa spațiului verde Nr. 9470

Str.Henri Coanda, Bl.O1-BI.O2

1. SCHIȚA AMPLASAMENTULUI TERENULUI SPAȚIU VERDE

Scara: 1:670



2. ADRESA: Zona Sarari

3. DATE DESPRE TERENUL SPAȚIU VERDE

Proprietar / Deținător teren spațiu verde	Tip proprietate	Mod administrare	Categorie de folosință	Reglementare urbanistică	Suprafață măsurată(mp)		Total teren (mp)	Observații
					Teren exclusiv	Teren în indiviziune		
Municipiul Craiova	domeniul public al unităților administrativ-teritoriale	direct	Zona verde		481,43	0,00	481,43	
Total teren(mp)					481,43	0,00	481,43	

4. DATE PRIVIND CONSTRUCȚIILE EXISTENTE PE TERENUL SPAȚIU VERDE

Proprietar / Deținător construcții	Tip proprietate	Mod administrare	Nr. corp construcție	Cod grupă destinație	Suprafață construită la sol (mp)	Observații

5. ECHIPAREA EDILITARĂ A TERENULUI: A C t E G T

6. DATE PRIVIND VEGETAȚIA EXISTENTĂ PE TERENUL SPAȚIU VERDE

Arbori ocrotiți

Nr. Crt.	Nr. Unic	Specia	Localizare	Diametru (cm)	Înălțime (m)	Coronament (m)	Viabilitate	Grad întreținere	Riscuri

Arbori izolați

Nr. Crt.	Nr. Unic	Specia	Localizare	Diametru (cm)	Înălțime (m)	Coronament (m)	Viabilitate	Grad întreținere	Riscuri

Alți arbori

Nr. Crt.	Nr. Unic	Specia	Localizare	Diametru (cm)	Înălțime (m)	Coronament (m)	Viabilitate	Grad întreținere	Riscuri

7. DOCUMENTE EMISE CU PRIVIRE LA TERENUL SPAȚIU VERDE ȘI CONSTRUCȚIILE EXISTENTE

Nr. Crt.	Titlu	Emitent	Verificator	Data emiterii	Data verificării	Observații

Județul: DOLJ
Municipiul: CRAIOVA
Localitatea: CRAIOVA
Cod SIRUTA: 69900

Secțiune plan:
Nr. Sector cadastral:
Nr. Cadastral imobil:
Nr. Carte funciară:

Cod zona valorică:
Cod zona protejată:
Cod poștal:

Fișa spațiului verde Nr. 9471

Str.Henri Coanda, Bl.01

1. SCHIȚA AMPLASAMENTULUI TERENULUI SPAȚIU VERDE

Scara: 1:80



2. ADRESA: Zona Sarari

3. DATE DESPRE TERENUL SPAȚIU VERDE

Proprietar / Deținător teren spațiu verde	Tip proprietate	Mod administrare	Categorie de folosință	Reglementare urbanistică	Suprafață măsurată(mp)		Total teren (mp)	Observații
					Teren exclusiv	Teren în indiviziune		
Municipiul Craiova	domeniul public al unităților administrativ-teritoriale	direct	Zona verde		30,02	0,00	30,02	
Total teren(mp)					30,02	0,00	30,02	

4. DATE PRIVIND CONSTRUCȚIILE EXISTENTE PE TERENUL SPAȚIU VERDE

Proprietar / Deținător construcții	Tip proprietate	Mod administrare	Nr. corp construcție	Cod grupă destinație	Suprafață construită la sol (mp)	Observații

5. ECHIPAREA EDILITARĂ A TERENULUI: A C t E G T

6. DATE PRIVIND VEGETAȚIA EXISTENTĂ PE TERENUL SPAȚIU VERDE

Arbori ocrotiți

Nr. Crt.	Nr. Unic	Specia	Localizare	Diametru (cm)	Înălțime (m)	Coronament (m)	Viabilitate	Grad întreținere	Riscuri

Arbori izolați

Nr. Crt.	Nr. Unic	Specia	Localizare	Diametru (cm)	Înălțime (m)	Coronament (m)	Viabilitate	Grad întreținere	Riscuri

Alți arbori

Nr. Crt.	Nr. Unic	Specia	Localizare	Diametru (cm)	Înălțime (m)	Coronament (m)	Viabilitate	Grad întreținere	Riscuri

7. DOCUMENTE EMISE CU PRIVIRE LA TERENUL SPAȚIU VERDE ȘI CONSTRUCȚIILE EXISTENTE

Nr. Crt.	Titlu	Emitent	Verificator	Data emiterii	Data verificării	Observații

Județul: DOLJ
Municipiul: CRAIOVA
Localitatea: CRAIOVA
Cod SIRUTA: 69900

Secțiune plan:
Nr. Sector cadastral:
Nr. Cadastral imobil:
Nr. Carte funciară:


Cod zona valorică:
Cod zona protejată:
Cod poștal:

Fișa spațiului verde Nr. 9472

Str.Henri Coanda, Bl.02

1. SCHIȚA AMPLASAMENTULUI TERENULUI SPAȚIU VERDE

Scara: 1:60



2. ADRESA: Zona Sarari

3. DATE DESPRE TERENUL SPAȚIU VERDE

Proprietar / Deținător teren spațiu verde	Tip proprietate	Mod administrare	Categorie de folosință	Reglementare urbanistică	Suprafață măsurată(mp)		Total teren (mp)	Observații
					Teren exclusiv	Teren în indiviziune		
Municipiul Craiova	domeniul public al unităților administrativ-teritoriale	direct	Zona verde		12,44	0,00	12,44	
Total teren(mp)					12,44	0,00	12,44	

4. DATE PRIVIND CONSTRUCȚIILE EXISTENTE PE TERENUL SPAȚIU VERDE

Proprietar / Deținător construcții	Tip proprietate	Mod administrare	Nr. corp construcție	Cod grupă destinație	Suprafață construită la sol (mp)	Observații

5. ECHIPAREA EDILITARĂ A TERENULUI: A C t E G T

6. DATE PRIVIND VEGETAȚIA EXISTENTĂ PE TERENUL SPAȚIU VERDE

Arbori ocrotiți

Nr. Crt.	Nr. Unic	Specia	Localizare	Diametru (cm)	Înălțime (m)	Coronament (m)	Viabilitate	Grad întreținere	Riscuri

Arbori izolați

Nr. Crt.	Nr. Unic	Specia	Localizare	Diametru (cm)	Înălțime (m)	Coronament (m)	Viabilitate	Grad întreținere	Riscuri

Alți arbori

Nr. Crt.	Nr. Unic	Specia	Localizare	Diametru (cm)	Înălțime (m)	Coronament (m)	Viabilitate	Grad întreținere	Riscuri

7. DOCUMENTE EMISE CU PRIVIRE LA TERENUL SPAȚIU VERDE ȘI CONSTRUCȚIILE EXISTENTE

Nr. Crt.	Titlu	Emitent	Verificator	Data emiterii	Data verificării	Observații

Județul: DOLJ
Municipiul: CRAIOVA
Localitatea: CRAIOVA
Cod SIRUTA: 69900

Secțiune plan:
Nr. Sector cadastral:
Nr. Cadastral imobil:
Nr. Carte funciară:

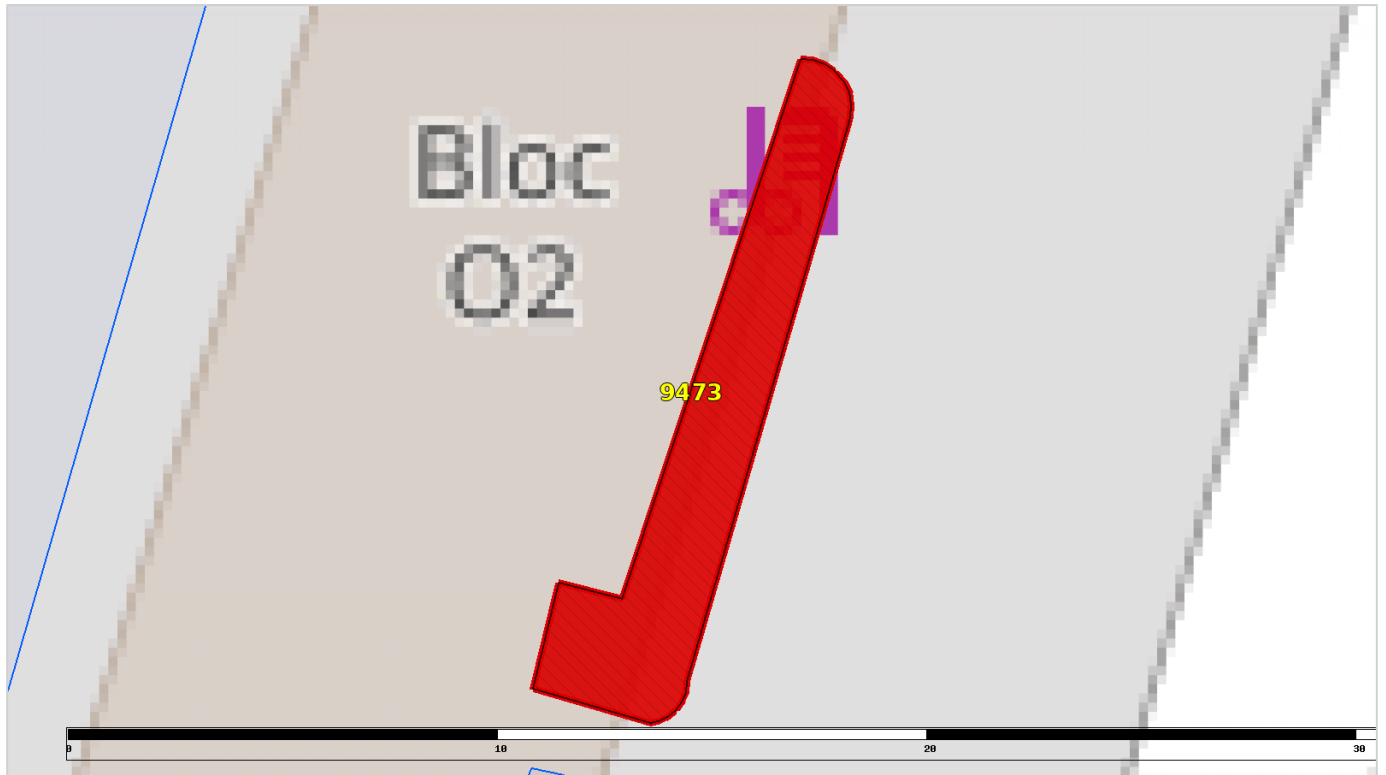
Cod zona valorică:
Cod zona protejată:
Cod poștal:

Fișa spațiului verde Nr. 9473

Str.Henri Coanda, Bl.O2

1. SCHIȚA AMPLASAMENTULUI TERENULUI SPAȚIU VERDE

Scara: 1:170



2. ADRESA: Zona Sarari

3. DATE DESPRE TERENUL SPAȚIU VERDE

Proprietar / Deținător teren spațiu verde	Tip proprietate	Mod administrare	Categorie de folosință	Reglementare urbanistică	Suprafață măsurată(mp)		Total teren (mp)	Observații
					Teren exclusiv	Teren în indiviziune		
Municipiul Craiova	domeniul public al unităților administrativ-teritoriale	direct	Zona verde		32,00	0,00	32,00	
Total teren(mp)					32,00	0,00	32,00	

4. DATE PRIVIND CONSTRUCȚIILE EXISTENTE PE TERENUL SPAȚIU VERDE

Proprietar / Deținător construcții	Tip proprietate	Mod administrare	Nr. corp construcție	Cod grupă destinație	Suprafață construită la sol (mp)	Observații

5. ECHIPAREA EDILITARĂ A TERENULUI: A C t E G T

6. DATE PRIVIND VEGETAȚIA EXISTENTĂ PE TERENUL SPAȚIU VERDE

Arbori ocrotiți

Nr. Crt.	Nr. Unic	Specia	Localizare	Diametru (cm)	Înălțime (m)	Coronament (m)	Viabilitate	Grad întreținere	Riscuri

Arbori izolați

Nr. Crt.	Nr. Unic	Specia	Localizare	Diametru (cm)	Înălțime (m)	Coronament (m)	Viabilitate	Grad întreținere	Riscuri

Alți arbori

Nr. Crt.	Nr. Unic	Specia	Localizare	Diametru (cm)	Înălțime (m)	Coronament (m)	Viabilitate	Grad întreținere	Riscuri

7. DOCUMENTE EMISE CU PRIVIRE LA TERENUL SPAȚIU VERDE ȘI CONSTRUCȚIILE EXISTENTE

Nr. Crt.	Titlu	Emitent	Verificator	Data emiterii	Data verificării	Observații

Județul: DOLJ
Municipiul: CRAIOVA
Localitatea: CRAIOVA
Cod SIRUTA: 69900

Secțiune plan:
Nr. Sector cadastral:
Nr. Cadastral imobil:
Nr. Carte funciară:

Cod zona valorică:
Cod zona protejată:
Cod poștal:

Fișa spațiului verde Nr. 9474

Str.Henri Coanda, Bl.03

1. SCHIȚA AMPLASAMENTULUI TERENULUI SPAȚIU VERDE

Scara: 1:430



2. ADRESA: Zona Sarari

3. DATE DESPRE TERENUL SPAȚIU VERDE

Proprietar / Deținător teren spațiu verde	Tip proprietate	Mod administrare	Categorie de folosință	Reglementare urbanistică	Suprafață măsurată(mp)		Total teren (mp)	Observații
					Teren exclusiv	Teren în indiviziune		
Municipiul Craiova	domeniul public al unităților administrativ-teritoriale	direct	Zona verde		171,99	0,00	171,99	
Total teren(mp)					171,99	0,00	171,99	

4. DATE PRIVIND CONSTRUCȚIILE EXISTENTE PE TERENUL SPAȚIU VERDE

Proprietar / Deținător construcții	Tip proprietate	Mod administrare	Nr. corp construcție	Cod grupă destinație	Suprafață construită la sol (mp)	Observații

5. ECHIPAREA EDILITARĂ A TERENULUI: A C t E G T

6. DATE PRIVIND VEGETAȚIA EXISTENTĂ PE TERENUL SPAȚIU VERDE

Arbori ocrotiți

Nr. Crt.	Nr. Unic	Specia	Localizare	Diametru (cm)	Înălțime (m)	Coronament (m)	Viabilitate	Grad întreținere	Riscuri

Arbori izolați

Nr. Crt.	Nr. Unic	Specia	Localizare	Diametru (cm)	Înălțime (m)	Coronament (m)	Viabilitate	Grad întreținere	Riscuri

Alți arbori

Nr. Crt.	Nr. Unic	Specia	Localizare	Diametru (cm)	Înălțime (m)	Coronament (m)	Viabilitate	Grad întreținere	Riscuri
1	88582	ULM		16	4	3		Permanent	Fără riscuri
2	88583	ARTAR AMERICAN		16	3	3		Permanent	Fără riscuri
3	88585	CATALPA		22	5	4		Permanent	Fără riscuri
4	88586	ARTAR AMERICAN		22	4	3		Permanent	Fără riscuri

7. DOCUMENTE EMISE CU PRIVIRE LA TERENUL SPAȚIU VERDE ȘI CONSTRUCȚIILE EXISTENTE

Nr. Crt.	Titlu	Emitent	Verificator	Data emiterii	Data verificării	Observații

Județul: DOLJ
Municipiul: CRAIOVA
Localitatea: CRAIOVA
Cod SIRUTA: 69900

Secțiune plan:
Nr. Sector cadastral:
Nr. Cadastral imobil:
Nr. Carte funciară:

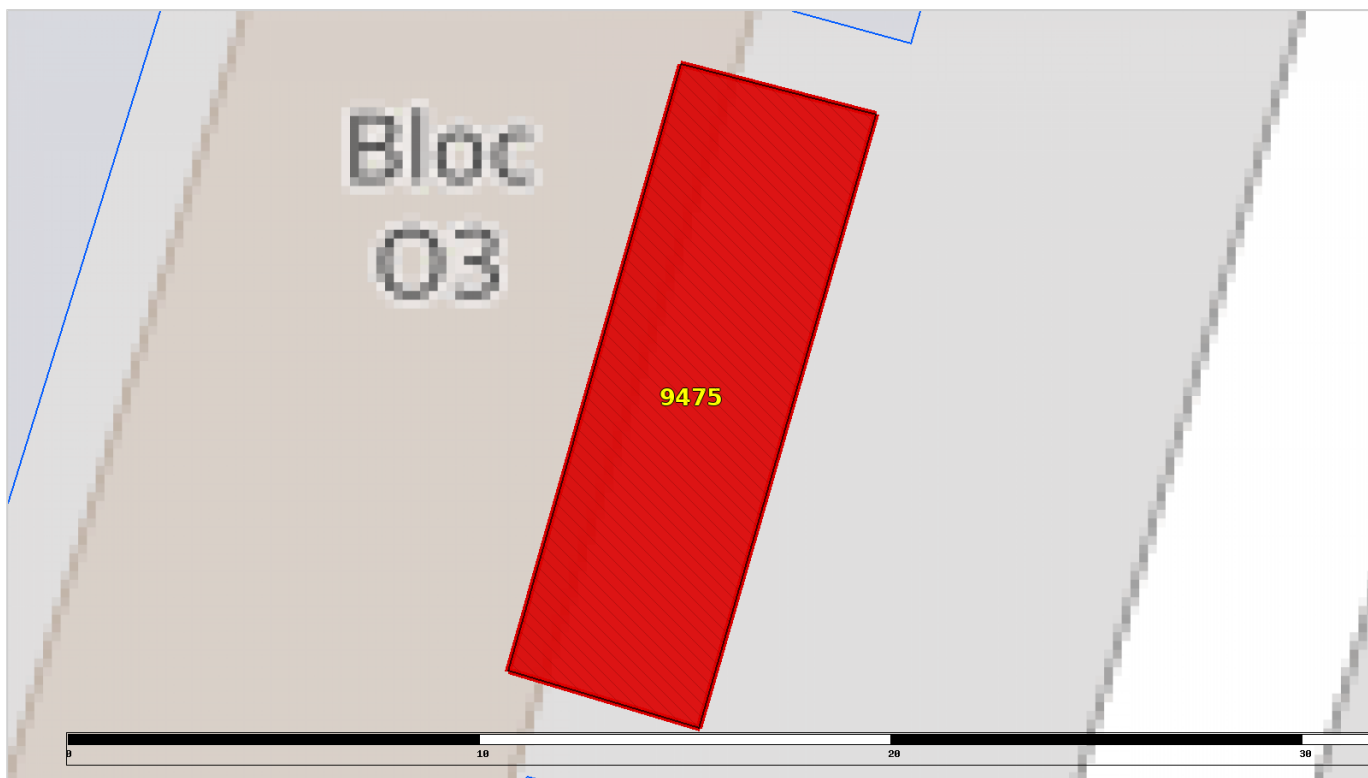
Cod zona valorică:
Cod zona protejată:
Cod poștal:

Fișa spațiului verde Nr. 9475

Str.Henri Coanda, Bl.03

1. SCHIȚA AMPLASAMENTULUI TERENULUI SPAȚIU VERDE

Scara: 1:180



2. ADRESA: Zona Sarari

3. DATE DESPRE TERENUL SPAȚIU VERDE

Proprietar / Deținător teren spațiu verde	Tip proprietate	Mod administrare	Categorie de folosință	Reglementare urbanistică	Suprafață măsurată(mp)		Total teren (mp)	Observații
					Teren exclusiv	Teren în indiviziune		
Municipiul Craiova	domeniul public al unităților administrativ-teritoriale	direct	Zona verde		75,23	0,00	75,23	
Total teren(mp)					75,23	0,00	75,23	

4. DATE PRIVIND CONSTRUCȚIILE EXISTENTE PE TERENUL SPAȚIU VERDE

Proprietar / Deținător construcții	Tip proprietate	Mod administrare	Nr. corp construcție	Cod grupă destinație	Suprafață construită la sol (mp)	Observații

5. ECHIPAREA EDILITARĂ A TERENULUI: A C t E G T

6. DATE PRIVIND VEGETAȚIA EXISTENTĂ PE TERENUL SPAȚIU VERDE

Arbori ocrotiți

Nr. Crt.	Nr. Unic	Specia	Localizare	Diametru (cm)	Înălțime (m)	Coronament (m)	Viabilitate	Grad întreținere	Riscuri

Arbori izolați

Nr. Crt.	Nr. Unic	Specia	Localizare	Diametru (cm)	Înălțime (m)	Coronament (m)	Viabilitate	Grad întreținere	Riscuri

Alți arbori

Nr. Crt.	Nr. Unic	Specia	Localizare	Diametru (cm)	Înălțime (m)	Coronament (m)	Viabilitate	Grad întreținere	Riscuri

7. DOCUMENTE EMISE CU PRIVIRE LA TERENUL SPAȚIU VERDE ȘI CONSTRUCȚIILE EXISTENTE

Nr. Crt.	Titlu	Emitent	Verificator	Data emiterii	Data verificării	Observații

Județul: DOLJ
Municipiul: CRAIOVA
Localitatea: CRAIOVA
Cod SIRUTA: 69900

Secțiune plan:
Nr. Sector cadastral:
Nr. Cadastral imobil:
Nr. Carte funciară:

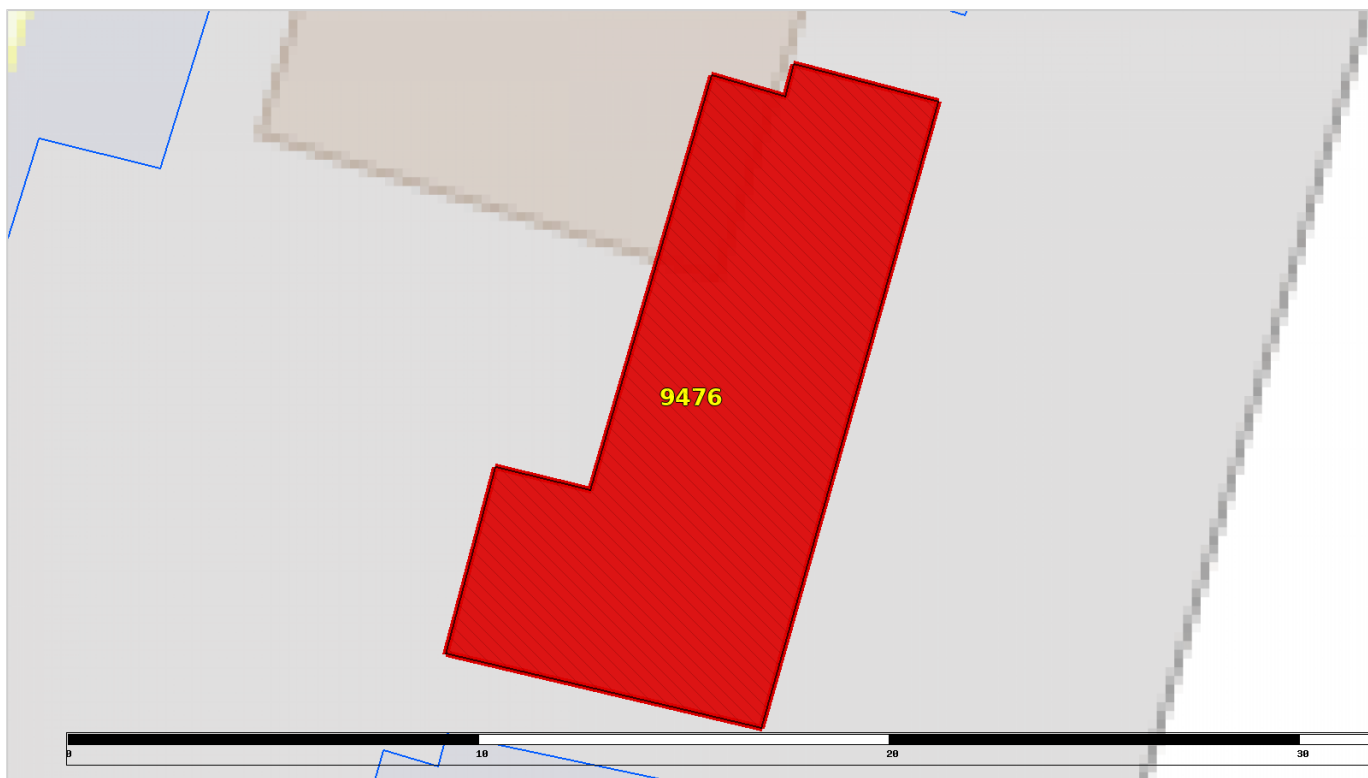
Cod zona valorică:
Cod zona protejată:
Cod poștal:

Fișa spațiului verde Nr. 9476

Str.Henri Coanda, Bl.03-BI.04

1. SCHIȚA AMPLASAMENTULUI TERENULUI SPAȚIU VERDE

Scara: 1:180



2. ADRESA: Zona Sarari

3. DATE DESPRE TERENUL SPAȚIU VERDE

Proprietar / Deținător teren spațiu verde	Tip proprietate	Mod administrare	Categorie de folosință	Reglementare urbanistică	Suprafață măsurată(mp)		Total teren (mp)	Observații
					Teren exclusiv	Teren în indiviziune		
Municipiul Craiova	domeniul public al unităților administrativ-teritoriale	direct	Zona verde		98,15	0,00	98,15	
Total teren(mp)					98,15	0,00	98,15	

4. DATE PRIVIND CONSTRUCȚIILE EXISTENTE PE TERENUL SPAȚIU VERDE

Proprietar / Deținător construcții	Tip proprietate	Mod administrare	Nr. corp construcție	Cod grupă destinație	Suprafață construită la sol (mp)	Observații

5. ECHIPAREA EDILITARĂ A TERENULUI: A C t E G T

6. DATE PRIVIND VEGETAȚIA EXISTENTĂ PE TERENUL SPAȚIU VERDE

Arbori ocrotiți

Nr. Crt.	Nr. Unic	Specia	Localizare	Diametru (cm)	Înălțime (m)	Coronament (m)	Viabilitate	Grad întreținere	Riscuri

Arbori izolați

Nr. Crt.	Nr. Unic	Specia	Localizare	Diametru (cm)	Înălțime (m)	Coronament (m)	Viabilitate	Grad întreținere	Riscuri

Alți arbori

Nr. Crt.	Nr. Unic	Specia	Localizare	Diametru (cm)	Înălțime (m)	Coronament (m)	Viabilitate	Grad întreținere	Riscuri

7. DOCUMENTE EMISE CU PRIVIRE LA TERENUL SPAȚIU VERDE ȘI CONSTRUCȚIILE EXISTENTE

Nr. Crt.	Titlu	Emitent	Verificator	Data emiterii	Data verificării	Observații

Județul: DOLJ
Municipiul: CRAIOVA
Localitatea: CRAIOVA
Cod SIRUTA: 69900

Secțiune plan:
Nr. Sector cadastral:
Nr. Cadastral imobil:
Nr. Carte funciară:

Cod zona valorică:
Cod zona protejată:
Cod poștal:

Fișa spațiului verde Nr. 9477

Str.Henri Coanda, Bl.O4-BI.O3

1. SCHIȚA AMPLASAMENTULUI TERENULUI SPAȚIU VERDE

Scara: 1:830



2. ADRESA: Zona Sarari

3. DATE DESPRE TERENUL SPAȚIU VERDE

Proprietar / Deținător teren spațiu verde	Tip proprietate	Mod administrare	Categorie de folosință	Reglementare urbanistică	Suprafață măsurată(mp)		Total teren (mp)	Observații
					Teren exclusiv	Teren în indiviziune		
Municipiul Craiova	domeniul public al unităților administrativ-teritoriale	direct	Zona verde		633,66	0,00	633,66	
Total teren(mp)					633,66	0,00	633,66	

4. DATE PRIVIND CONSTRUCȚIILE EXISTENTE PE TERENUL SPAȚIU VERDE

Proprietar / Deținător construcții	Tip proprietate	Mod administrare	Nr. corp construcție	Cod grupă destinație	Suprafață construită la sol (mp)	Observații

5. ECHIPAREA EDILITARĂ A TERENULUI: A C t E G T

6. DATE PRIVIND VEGETAȚIA EXISTENTĂ PE TERENUL SPAȚIU VERDE

Arbori ocrotiți

Nr. Crt.	Nr. Unic	Specia	Localizare	Diametru (cm)	Înălțime (m)	Coronament (m)	Viabilitate	Grad întreținere	Riscuri

Arbori izolați

Nr. Crt.	Nr. Unic	Specia	Localizare	Diametru (cm)	Înălțime (m)	Coronament (m)	Viabilitate	Grad întreținere	Riscuri

Alți arbori

Nr. Crt.	Nr. Unic	Specia	Localizare	Diametru (cm)	Înălțime (m)	Coronament (m)	Viabilitate	Grad întreținere	Riscuri
1	88717	ARTAR AMERICAN		12	5	2		Permanent	Fără riscuri
2	88718	PRUN		18	6	3		Permanent	Fără riscuri

7. DOCUMENTE EMISE CU PRIVIRE LA TERENUL SPAȚIU VERDE ȘI CONSTRUCȚIILE EXISTENTE

Nr. Crt.	Titlu	Emitent	Verificator	Data emiterii	Data verificării	Observații

Județul: DOLJ
Municipiul: CRAIOVA
Localitatea: CRAIOVA
Cod SIRUTA: 69900

Secțiune plan:
Nr. Sector cadastral:
Nr. Cadastral imobil:
Nr. Carte funciară:

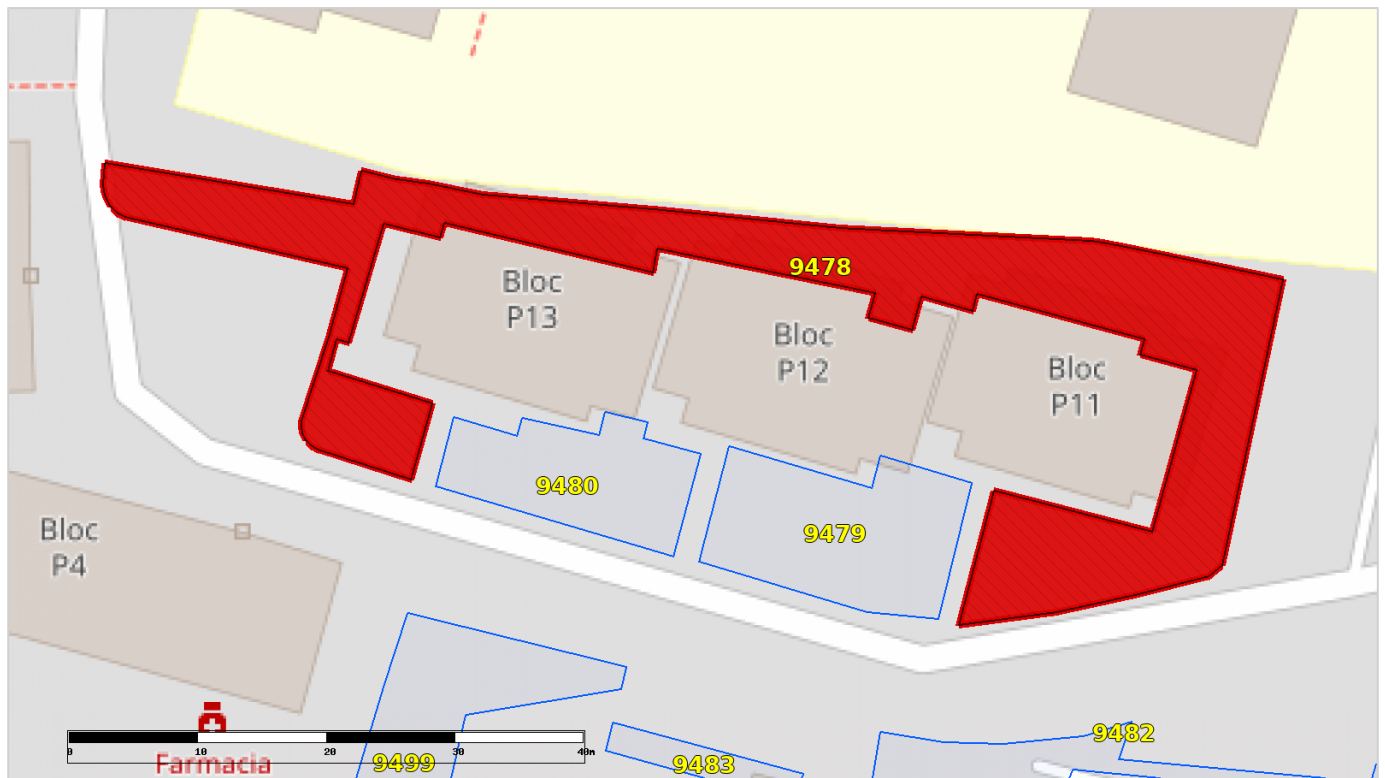
Cod zona valorică:
Cod zona protejată:
Cod poștal:

Fișa spațiului verde Nr. 9478

Str.Imparatul Traian, Bl.P11-Bl.P12-Bl.P13

1. SCHIȚA AMPLASAMENTULUI TERENULUI SPAȚIU VERDE

Scara: 1:570



2. ADRESA: Zona Sarari

3. DATE DESPRE TERENUL SPAȚIU VERDE

Proprietar / Deținător teren spațiu verde	Tip proprietate	Mod administrare	Categorie de folosință	Reglementare urbanistică	Suprafață măsurată(mp)		Total teren (mp)	Observații
					Teren exclusiv	Teren în indiviziune		
Municipiul Craiova	domeniul public al unităților administrativ-teritoriale	direct	Zona verde		720,42	0,00	720,42	
Total teren(mp)					720,42	0,00	720,42	

4. DATE PRIVIND CONSTRUCȚIILE EXISTENTE PE TERENUL SPAȚIU VERDE

Proprietar / Deținător construcții	Tip proprietate	Mod administrare	Nr. corp construcție	Cod grupă destinație	Suprafață construită la sol (mp)	Observații

5. ECHIPAREA EDILITARĂ A TERENULUI: A C t E G T

6. DATE PRIVIND VEGETAȚIA EXISTENTĂ PE TERENUL SPAȚIU VERDE

Arbori ocrotiți

Nr. Crt.	Nr. Unic	Specia	Localizare	Diametru (cm)	Înălțime (m)	Coronament (m)	Viabilitate	Grad întreținere	Riscuri

Arbori izolați

Nr. Crt.	Nr. Unic	Specia	Localizare	Diametru (cm)	Înălțime (m)	Coronament (m)	Viabilitate	Grad întreținere	Riscuri

Alți arbori

Nr. Crt.	Nr. Unic	Specia	Localizare	Diametru (cm)	Înălțime (m)	Coronament (m)	Viabilitate	Grad întreținere	Riscuri

7. DOCUMENTE EMISE CU PRIVIRE LA TERENUL SPAȚIU VERDE ȘI CONSTRUCȚIILE EXISTENTE

Nr. Crt.	Titlu	Emitent	Verificator	Data emiterii	Data verificării	Observații

Județul: DOLJ
Municipiul: CRAIOVA
Localitatea: CRAIOVA
Cod SIRUTA: 69900

Secțiune plan:
Nr. Sector cadastral:
Nr. Cadastral imobil:
Nr. Carte funciară:

Cod zona valorică:
Cod zona protejată:
Cod poștal:

Fișa spațiului verde Nr. 9479

Str.Imparatul Traian, Bl.P11-Bl.P12

1. SCHIȚA AMPLASAMENTULUI TERENULUI SPAȚIU VERDE

Scara: 1:150



2. ADRESA: Zona Sarari

3. DATE DESPRE TERENUL SPAȚIU VERDE

Proprietar / Deținător teren spațiu verde	Tip proprietate	Mod administrare	Categorie de folosință	Reglementare urbanistică	Suprafață măsurată(mp)		Total teren (mp)	Observații
					Teren exclusiv	Teren în indiviziune		
Municipiul Craiova	domeniul public al unităților administrativ-teritoriale	direct	Zona verde		194,83	0,00	194,83	
Total teren(mp)					194,83	0,00	194,83	

4. DATE PRIVIND CONSTRUCȚIILE EXISTENTE PE TERENUL SPAȚIU VERDE

Proprietar / Deținător construcții	Tip proprietate	Mod administrare	Nr. corp construcție	Cod grupă destinație	Suprafață construită la sol (mp)	Observații

5. ECHIPAREA EDILITARĂ A TERENULUI: A C t E G T

6. DATE PRIVIND VEGETAȚIA EXISTENTĂ PE TERENUL SPAȚIU VERDE

Arbori ocrotiți

Nr. Crt.	Nr. Unic	Specia	Localizare	Diametru (cm)	Înălțime (m)	Coronament (m)	Viabilitate	Grad întreținere	Riscuri

Arbori izolați

Nr. Crt.	Nr. Unic	Specia	Localizare	Diametru (cm)	Înălțime (m)	Coronament (m)	Viabilitate	Grad întreținere	Riscuri

Alți arbori

Nr. Crt.	Nr. Unic	Specia	Localizare	Diametru (cm)	Înălțime (m)	Coronament (m)	Viabilitate	Grad întreținere	Riscuri

7. DOCUMENTE EMISE CU PRIVIRE LA TERENUL SPAȚIU VERDE ȘI CONSTRUCȚIILE EXISTENTE

Nr. Crt.	Titlu	Emitent	Verificator	Data emiterii	Data verificării	Observații

Județul: DOLJ
Municipiul: CRAIOVA
Localitatea: CRAIOVA
Cod SIRUTA: 69900

Secțiune plan:
Nr. Sector cadastral:
Nr. Cadastral imobil:
Nr. Carte funciară:

Cod zona valorică:
Cod zona protejată:
Cod poștal:

Fișa spațiului verde Nr. 9480

Str.Imparatul Traian, Bl.P12-Bl.P13

1. SCHIȚA AMPLASAMENTULUI TERENULUI SPAȚIU VERDE

Scara: 1:130



2. ADRESA: Zona Sarari

3. DATE DESPRE TERENUL SPAȚIU VERDE

Proprietar / Deținător teren spațiu verde	Tip proprietate	Mod administrare	Categorie de folosință	Reglementare urbanistică	Suprafață măsurată(mp)		Total teren (mp)	Observații
					Teren exclusiv	Teren în indiviziune		
Municipiul Craiova	domeniul public al unităților administrativ-teritoriale	direct	Zona verde		142,82	0,00	142,82	
Total teren(mp)					142,82	0,00	142,82	

4. DATE PRIVIND CONSTRUCȚIILE EXISTENTE PE TERENUL SPAȚIU VERDE

Proprietar / Deținător construcții	Tip proprietate	Mod administrare	Nr. corp construcție	Cod grupă destinație	Suprafață construită la sol (mp)	Observații

5. ECHIPAREA EDILITARĂ A TERENULUI: A C t E G T

6. DATE PRIVIND VEGETAȚIA EXISTENTĂ PE TERENUL SPAȚIU VERDE

Arbori ocrotiți

Nr. Crt.	Nr. Unic	Specia	Localizare	Diametru (cm)	Înălțime (m)	Coronament (m)	Viabilitate	Grad întreținere	Riscuri

Arbori izolați

Nr. Crt.	Nr. Unic	Specia	Localizare	Diametru (cm)	Înălțime (m)	Coronament (m)	Viabilitate	Grad întreținere	Riscuri

Alți arbori

Nr. Crt.	Nr. Unic	Specia	Localizare	Diametru (cm)	Înălțime (m)	Coronament (m)	Viabilitate	Grad întreținere	Riscuri
1	88383	FRASIN		30	12	2		Permanent	Fără riscuri

7. DOCUMENTE EMISE CU PRIVIRE LA TERENUL SPAȚIU VERDE ȘI CONSTRUCȚIILE EXISTENTE

Nr. Crt.	Titlu	Emitent	Verificator	Data emiterii	Data verificării	Observații

Județul: DOLJ
Municipiul: CRAIOVA
Localitatea: CRAIOVA
Cod SIRUTA: 69900

Secțiune plan:
Nr. Sector cadastral:
Nr. Cadastral imobil:
Nr. Carte funciară:

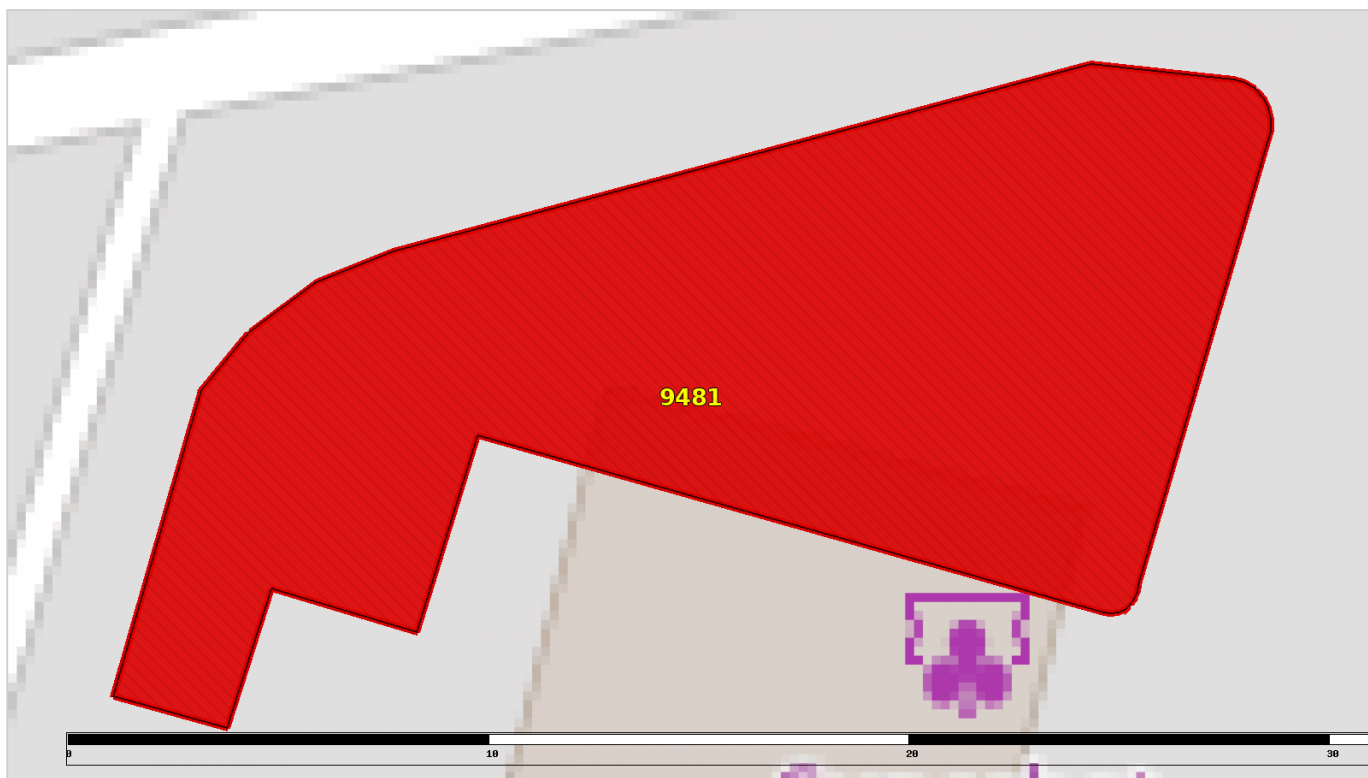
Cod zona valorică:
Cod zona protejată:
Cod poștal:

Fișa spațiului verde Nr. 9481

Str.Henri Coanda, Bl.P1

1. SCHIȚA AMPLASAMENTULUI TERENULUI SPAȚIU VERDE

Scara: 1:180



2. ADRESA: Zona Sarari

3. DATE DESPRE TERENUL SPAȚIU VERDE

Proprietar / Deținător teren spațiu verde	Tip proprietate	Mod administrare	Categorie de folosință	Reglementare urbanistică	Suprafață măsurată(mp)		Total teren (mp)	Observații
					Teren exclusiv	Teren în indiviziune		
Municipiul Craiova	domeniul public al unităților administrativ-teritoriale	direct	Zona verde		229,26	0,00	229,26	
Total teren(mp)					229,26	0,00	229,26	

4. DATE PRIVIND CONSTRUCȚIILE EXISTENTE PE TERENUL SPAȚIU VERDE

Proprietar / Deținător construcții	Tip proprietate	Mod administrare	Nr. corp construcție	Cod grupă destinație	Suprafață construită la sol (mp)	Observații

5. ECHIPAREA EDILITARĂ A TERENULUI: A C t E G T

6. DATE PRIVIND VEGETAȚIA EXISTENTĂ PE TERENUL SPAȚIU VERDE

Arbori ocrotiți

Nr. Crt.	Nr. Unic	Specia	Localizare	Diametru (cm)	Înălțime (m)	Coronament (m)	Viabilitate	Grad întreținere	Riscuri

Arbori izolați

Nr. Crt.	Nr. Unic	Specia	Localizare	Diametru (cm)	Înălțime (m)	Coronament (m)	Viabilitate	Grad întreținere	Riscuri

Alți arbori

Nr. Crt.	Nr. Unic	Specia	Localizare	Diametru (cm)	Înălțime (m)	Coronament (m)	Viabilitate	Grad întreținere	Riscuri
1	88359	TUIA		40	12	2		Permanent	Fără riscuri
2	88360	TUIA		40	12	2		Permanent	Fără riscuri
3	88361	TUIA		40	12	2		Permanent	Fără riscuri
4	91791	CORCODUS		4	2	1		Permanent	Fără riscuri

7. DOCUMENTE EMISE CU PRIVIRE LA TERENUL SPAȚIU VERDE ȘI CONSTRUCȚIILE EXISTENTE

Nr. Crt.	Titlu	Emitent	Verificator	Data emiterii	Data verificării	Observații

Județul: DOLJ
Municipiul: CRAIOVA
Localitatea: CRAIOVA
Cod SIRUTA: 69900

Secțiune plan:
Nr. Sector cadastral:
Nr. Cadastral imobil:
Nr. Carte funciară:

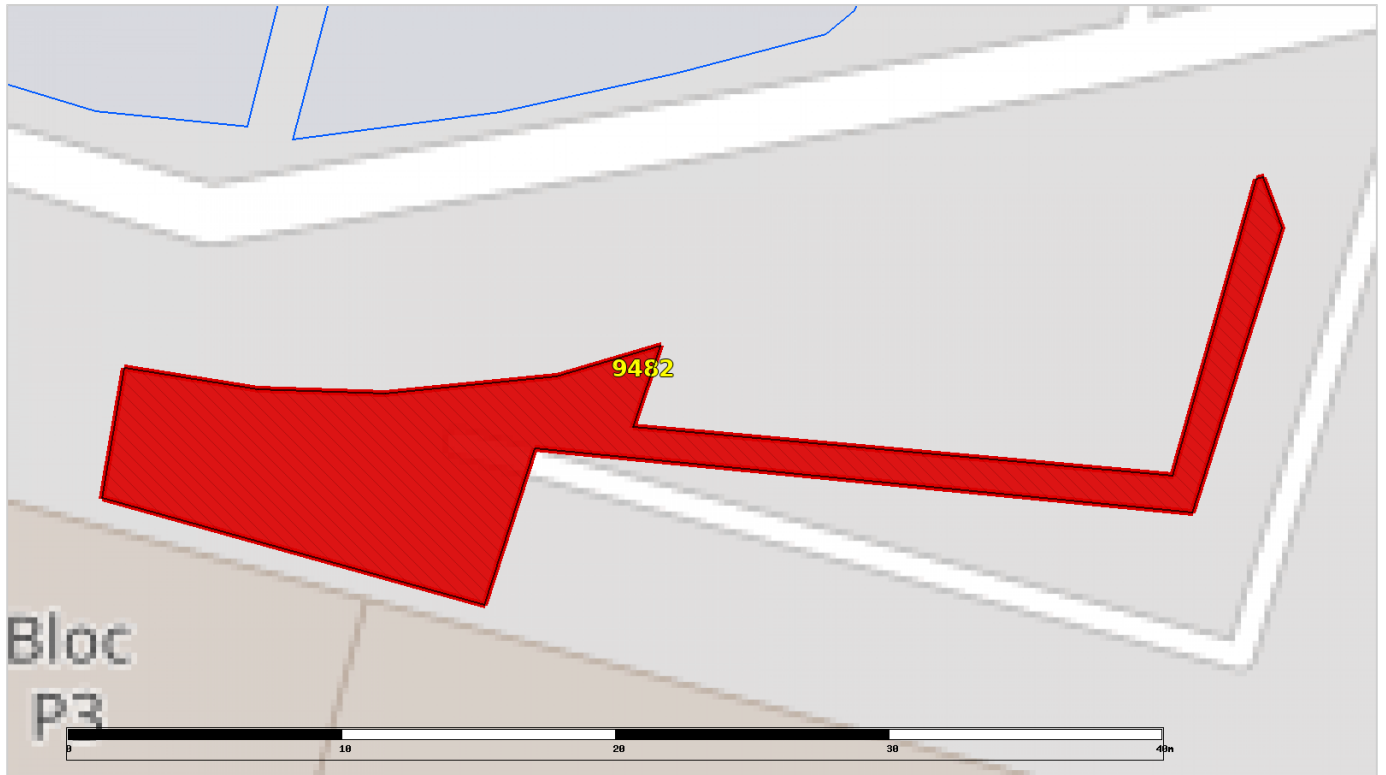
Cod zona valorică:
Cod zona protejată:
Cod poștal:

Fișa spațiului verde Nr. 9482

Str.Imparatul Traian, Bl.P2a-Bl.P2b-Bl.P3

1. SCHIȚA AMPLASAMENTULUI TERENULUI SPAȚIU VERDE

Scara: 1:270



2. ADRESA: Zona Sarari

3. DATE DESPRE TERENUL SPAȚIU VERDE

Proprietar / Deținător teren spațiu verde	Tip proprietate	Mod administrare	Categorie de folosință	Reglementare urbanistică	Suprafață măsurată(mp)		Total teren (mp)	Observații
					Teren exclusiv	Teren în indiviziune		
Municipiul Craiova	domeniul public al unităților administrativ-teritoriale	direct	Zona verde		141,86	0,00	141,86	
Total teren(mp)					141,86	0,00	141,86	

4. DATE PRIVIND CONSTRUCȚIILE EXISTENTE PE TERENUL SPAȚIU VERDE

Proprietar / Deținător construcții	Tip proprietate	Mod administrare	Nr. corp construcție	Cod grupă destinație	Suprafață construită la sol (mp)	Observații

5. ECHIPAREA EDILITARĂ A TERENULUI: A C t E G T

6. DATE PRIVIND VEGETAȚIA EXISTENTĂ PE TERENUL SPAȚIU VERDE

Arbori ocrotiți

Nr. Crt.	Nr. Unic	Specia	Localizare	Diametru (cm)	Înălțime (m)	Coronament (m)	Viabilitate	Grad întreținere	Riscuri

Arbori izolați

Nr. Crt.	Nr. Unic	Specia	Localizare	Diametru (cm)	Înălțime (m)	Coronament (m)	Viabilitate	Grad întreținere	Riscuri

Alți arbori

Nr. Crt.	Nr. Unic	Specia	Localizare	Diametru (cm)	Înălțime (m)	Coronament (m)	Viabilitate	Grad întreținere	Riscuri
1	88365	FRASIN		40	12	2		Permanent	Fără riscuri
2	88367	FRASIN		40	12	2		Permanent	Fără riscuri
3	88368	FRASIN		40	12	2		Permanent	Fără riscuri
4	88369	CORCODUS		40	12	2		Permanent	Fără riscuri

7. DOCUMENTE EMISE CU PRIVIRE LA TERENUL SPAȚIU VERDE ȘI CONSTRUCȚIILE EXISTENTE

Nr. Crt.	Titlu	Emitent	Verificator	Data emiterii	Data verificării	Observații

Județul: DOLJ
Municipiul: CRAIOVA
Localitatea: CRAIOVA
Cod SIRUTA: 69900

Secțiune plan:
Nr. Sector cadastral:
Nr. Cadastral imobil:
Nr. Carte funciară:


Cod zona valorică:
Cod zona protejată:
Cod poștal:

Fișa spațiului verde Nr. 9483

Str.Imparatul Traian, Bl.P3

1. SCHIȚA AMPLASAMENTULUI TERENULUI SPAȚIU VERDE

Scara: 1:100



2. ADRESA: Zona Sarari

3. DATE DESPRE TERENUL SPAȚIU VERDE

Proprietar / Deținător teren spațiu verde	Tip proprietate	Mod administrare	Categorie de folosință	Reglementare urbanistică	Suprafață măsurată(mp)		Total teren (mp)	Observații
					Teren exclusiv	Teren în indiviziune		
Municipiul Craiova	domeniul public al unităților administrativ-teritoriale	direct	Zona verde		36,04	0,00	36,04	
Total teren(mp)					36,04	0,00	36,04	

4. DATE PRIVIND CONSTRUCȚIILE EXISTENTE PE TERENUL SPAȚIU VERDE

Proprietar / Deținător construcții	Tip proprietate	Mod administrare	Nr. corp construcție	Cod grupă destinație	Suprafață construită la sol (mp)	Observații

5. ECHIPAREA EDILITARĂ A TERENULUI: A C t E G T

6. DATE PRIVIND VEGETAȚIA EXISTENTĂ PE TERENUL SPAȚIU VERDE

Arbori ocrotiți

Nr. Crt.	Nr. Unic	Specia	Localizare	Diametru (cm)	Înălțime (m)	Coronament (m)	Viabilitate	Grad întreținere	Riscuri

Arbori izolați

Nr. Crt.	Nr. Unic	Specia	Localizare	Diametru (cm)	Înălțime (m)	Coronament (m)	Viabilitate	Grad întreținere	Riscuri

Alți arbori

Nr. Crt.	Nr. Unic	Specia	Localizare	Diametru (cm)	Înălțime (m)	Coronament (m)	Viabilitate	Grad întreținere	Riscuri

7. DOCUMENTE EMISE CU PRIVIRE LA TERENUL SPAȚIU VERDE ȘI CONSTRUCȚIILE EXISTENTE

Nr. Crt.	Titlu	Emitent	Verificator	Data emiterii	Data verificării	Observații

Județul: DOLJ
Municipiul: CRAIOVA
Localitatea: CRAIOVA
Cod SIRUTA: 69900

Secțiune plan:
Nr. Sector cadastral:
Nr. Cadastral imobil:
Nr. Carte funciară:

Cod zona valorică:
Cod zona protejată:
Cod poștal:

Fișa spațiului verde Nr. 9484

Str.Imparatul Traian, Bl.P4

1. SCHIȚA AMPLASAMENTULUI TERENULUI SPAȚIU VERDE

Scara: 1:230



2. ADRESA: Zona Sarari

3. DATE DESPRE TERENUL SPAȚIU VERDE

Proprietar / Deținător teren spațiu verde	Tip proprietate	Mod administrare	Categorie de folosință	Reglementare urbanistică	Suprafață măsurată(mp)		Total teren (mp)	Observații
					Teren exclusiv	Teren în indiviziune		
Municipiul Craiova	domeniul public al unităților administrativ-teritoriale	direct	Zona verde		161,40	0,00	161,40	
Total teren(mp)					161,40	0,00	161,40	

4. DATE PRIVIND CONSTRUCȚIILE EXISTENTE PE TERENUL SPAȚIU VERDE

Proprietar / Deținător construcții	Tip proprietate	Mod administrare	Nr. corp construcție	Cod grupă destinație	Suprafață construită la sol (mp)	Observații

5. ECHIPAREA EDILITARĂ A TERENULUI: A C t E G T

6. DATE PRIVIND VEGETAȚIA EXISTENTĂ PE TERENUL SPAȚIU VERDE

Arbori ocrotiți

Nr. Crt.	Nr. Unic	Specia	Localizare	Diametru (cm)	Înălțime (m)	Coronament (m)	Viabilitate	Grad întreținere	Riscuri

Arbori izolați

Nr. Crt.	Nr. Unic	Specia	Localizare	Diametru (cm)	Înălțime (m)	Coronament (m)	Viabilitate	Grad întreținere	Riscuri

Alți arbori

Nr. Crt.	Nr. Unic	Specia	Localizare	Diametru (cm)	Înălțime (m)	Coronament (m)	Viabilitate	Grad întreținere	Riscuri
1	91859	FRASIN COMUN		10	4	3		Permanent	Fără riscuri
2	91860	CEDRU ATLANTIC		2	2	1		Permanent	Fără riscuri
3	91861	CEDRU ATLANTIC		2	2	1		Permanent	Fără riscuri
4	91862	CEDRU ATLANTIC		2	2	1		Permanent	Fără riscuri
5	91863	CEDRU ATLANTIC		2	2	1		Permanent	Fără riscuri
6	91864	CEDRU ATLANTIC		2	2	1		Permanent	Fără riscuri
7	91865	CEDRU ATLANTIC		2	2	1		Permanent	Fără riscuri
8	91866	CEDRU ATLANTIC		2	2	1		Permanent	Fără riscuri

7. DOCUMENTE EMISE CU PRIVIRE LA TERENUL SPAȚIU VERDE ȘI CONSTRUCȚIILE EXISTENTE

Nr. Crt.	Titlu	Emitent	Verificator	Data emiterii	Data verificării	Observații

Județul: DOLJ
Municipiul: CRAIOVA
Localitatea: CRAIOVA
Cod SIRUTA: 69900

Secțiune plan:
Nr. Sector cadastral:
Nr. Cadastral imobil:
Nr. Carte funciară:


Cod zona valorică:
Cod zona protejată:
Cod poștal:

Fișa spațiului verde Nr. 9485

Str.Imparatul Traian, Bl.P4

1. SCHIȚA AMPLASAMENTULUI TERENULUI SPAȚIU VERDE

Scara: 1:130



2. ADRESA: Zona Sarari

3. DATE DESPRE TERENUL SPAȚIU VERDE

Proprietar / Deținător teren spațiu verde	Tip proprietate	Mod administrare	Categorie de folosință	Reglementare urbanistică	Suprafață măsurată(mp)		Total teren (mp)	Observații
					Teren exclusiv	Teren în indiviziune		
Municipiul Craiova	domeniul public al unităților administrativ-teritoriale	direct	Zona verde		127,93	0,00	127,93	
Total teren(mp)					127,93	0,00	127,93	

4. DATE PRIVIND CONSTRUCȚIILE EXISTENTE PE TERENUL SPAȚIU VERDE

Proprietar / Deținător construcții	Tip proprietate	Mod administrare	Nr. corp construcție	Cod grupă destinație	Suprafață construită la sol (mp)	Observații

5. ECHIPAREA EDILITARĂ A TERENULUI: A C t E G T

6. DATE PRIVIND VEGETAȚIA EXISTENTĂ PE TERENUL SPAȚIU VERDE

Arbori ocrotiți

Nr. Crt.	Nr. Unic	Specia	Localizare	Diametru (cm)	Înălțime (m)	Coronament (m)	Viabilitate	Grad întreținere	Riscuri

Arbori izolați

Nr. Crt.	Nr. Unic	Specia	Localizare	Diametru (cm)	Înălțime (m)	Coronament (m)	Viabilitate	Grad întreținere	Riscuri

Alți arbori

Nr. Crt.	Nr. Unic	Specia	Localizare	Diametru (cm)	Înălțime (m)	Coronament (m)	Viabilitate	Grad întreținere	Riscuri
1	91870	TUIA		8	4	2		Permanent	Fără riscuri
2	91871	TUIA		8	4	2		Permanent	Fără riscuri
3	91872	TUIA		8	4	1		Permanent	Fără riscuri
4	91873	TUIA		8	4	1		Permanent	Fără riscuri
5	91874	TUIA		8	4	1		Permanent	Fără riscuri
6	91875	TUIA		8	4	1		Permanent	Fără riscuri
7	91876	TUIA		8	4	1		Permanent	Fără riscuri
8	91877	TUIA		8	4	1		Permanent	Fără riscuri

7. DOCUMENTE EMISE CU PRIVIRE LA TERENUL SPAȚIU VERDE ȘI CONSTRUCȚIILE EXISTENTE

Nr. Crt.	Titlu	Emitent	Verificator	Data emiterii	Data verificării	Observații

Județul: DOLJ
Municipiul: CRAIOVA
Localitatea: CRAIOVA
Cod SIRUTA: 69900

Secțiune plan:
Nr. Sector cadastral:
Nr. Cadastral imobil:
Nr. Carte funciară:

Cod zona valorică:
Cod zona protejată:
Cod poștal:

Fișa spațiului verde Nr. 9486

Str.Imparatul Traian, Bl.P4

1. SCHIȚA AMPLASAMENTULUI TERENULUI SPAȚIU VERDE

Scara: 1:90



2. ADRESA: Zona Sarari

3. DATE DESPRE TERENUL SPAȚIU VERDE

Proprietar / Deținător teren spațiu verde	Tip proprietate	Mod administrare	Categorie de folosință	Reglementare urbanistică	Suprafață măsurată(mp)		Total teren (mp)	Observații
					Teren exclusiv	Teren în indiviziune		
Municipiul Craiova	domeniul public al unităților administrativ-teritoriale	direct	Zona verde		51,10	0,00	51,10	
Total teren(mp)					51,10	0,00	51,10	

4. DATE PRIVIND CONSTRUCȚIILE EXISTENTE PE TERENUL SPAȚIU VERDE

Proprietar / Deținător construcții	Tip proprietate	Mod administrare	Nr. corp construcție	Cod grupă destinație	Suprafață construită la sol (mp)	Observații

5. ECHIPAREA EDILITARĂ A TERENULUI: A C t E G T

6. DATE PRIVIND VEGETAȚIA EXISTENTĂ PE TERENUL SPAȚIU VERDE

Arbori ocrotiți

Nr. Crt.	Nr. Unic	Specia	Localizare	Diametru (cm)	Înălțime (m)	Coronament (m)	Viabilitate	Grad întreținere	Riscuri

Arbori izolați

Nr. Crt.	Nr. Unic	Specia	Localizare	Diametru (cm)	Înălțime (m)	Coronament (m)	Viabilitate	Grad întreținere	Riscuri

Alți arbori

Nr. Crt.	Nr. Unic	Specia	Localizare	Diametru (cm)	Înălțime (m)	Coronament (m)	Viabilitate	Grad întreținere	Riscuri

7. DOCUMENTE EMISE CU PRIVIRE LA TERENUL SPAȚIU VERDE ȘI CONSTRUCȚIILE EXISTENTE

Nr. Crt.	Titlu	Emitent	Verificator	Data emiterii	Data verificării	Observații

Județul: DOLJ
Municipiul: CRAIOVA
Localitatea: CRAIOVA
Cod SIRUTA: 69900

Secțiune plan:
Nr. Sector cadastral:
Nr. Cadastral imobil:
Nr. Carte funciară:

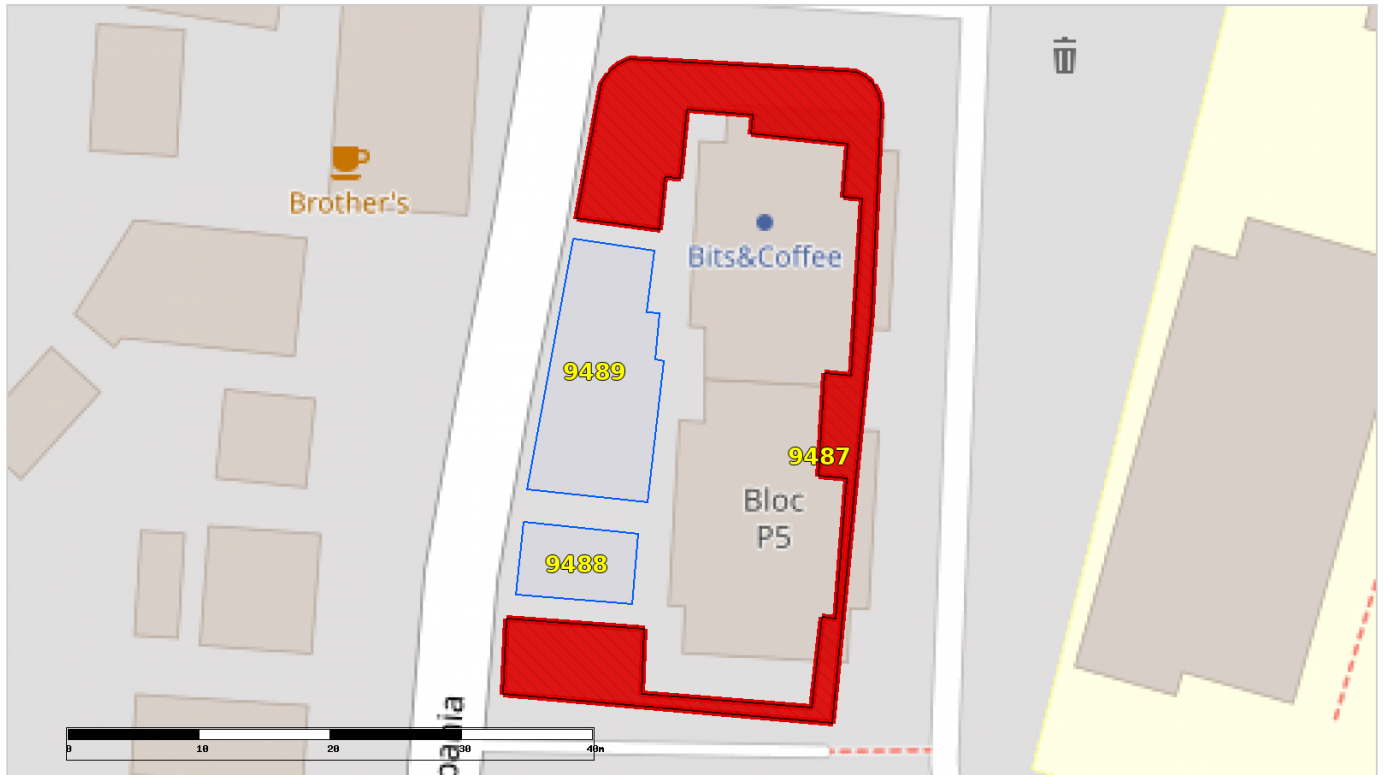
Cod zona valorică:
Cod zona protejată:
Cod poștal:

Fișa spațiului verde Nr. 9487

Str.Spania, Bl.P5-Bl.P6

1. SCHIȚA AMPLASAMENTULUI TERENULUI SPAȚIU VERDE

Scara: 1:560



2. ADRESA: Zona Sarari

3. DATE DESPRE TERENUL SPAȚIU VERDE

Proprietar / Deținător teren spațiu verde	Tip proprietate	Mod administrare	Categorie de folosință	Reglementare urbanistică	Suprafață măsurată(mp)		Total teren (mp)	Observații
					Teren exclusiv	Teren în indiviziune		
Municipiul Craiova	domeniul public al unităților administrativ-teritoriale	direct	Zona verde		295,28	0,00	295,28	
Total teren(mp)					295,28	0,00	295,28	

4. DATE PRIVIND CONSTRUCȚIILE EXISTENTE PE TERENUL SPAȚIU VERDE

Proprietar / Deținător construcții	Tip proprietate	Mod administrare	Nr. corp construcție	Cod grupă destinație	Suprafață construită la sol (mp)	Observații

5. ECHIPAREA EDILITARĂ A TERENULUI: A C t E G T

6. DATE PRIVIND VEGETAȚIA EXISTENTĂ PE TERENUL SPAȚIU VERDE

Arbori ocrotiți

Nr. Crt.	Nr. Unic	Specia	Localizare	Diametru (cm)	Înălțime (m)	Coronament (m)	Viabilitate	Grad întreținere	Riscuri

Arbori izolați

Nr. Crt.	Nr. Unic	Specia	Localizare	Diametru (cm)	Înălțime (m)	Coronament (m)	Viabilitate	Grad întreținere	Riscuri

Alți arbori

Nr. Crt.	Nr. Unic	Specia	Localizare	Diametru (cm)	Înălțime (m)	Coronament (m)	Viabilitate	Grad întreținere	Riscuri
1	91894	CORCODUS		8	4	1		Permanent	Fără riscuri
2	91895	VISIN		8	2	1		Permanent	Fără riscuri

7. DOCUMENTE EMISE CU PRIVIRE LA TERENUL SPAȚIU VERDE ȘI CONSTRUCȚIILE EXISTENTE

Nr. Crt.	Titlu	Emitent	Verificator	Data emiterii	Data verificării	Observații

Județul: DOLJ
Municipiul: CRAIOVA
Localitatea: CRAIOVA
Cod SIRUTA: 69900

Secțiune plan:
Nr. Sector cadastral:
Nr. Cadastral imobil:
Nr. Carte funciară:


Cod zona valorică:
Cod zona protejată:
Cod poștal:

Fișa spațiului verde Nr. 9488

Str.Spania, Bl.P5

1. SCHIȚA AMPLASAMENTULUI TERENULUI SPAȚIU VERDE

Scara: 1:70



2. ADRESA: Zona Sarari

3. DATE DESPRE TERENUL SPAȚIU VERDE

Proprietar / Deținător teren spațiu verde	Tip proprietate	Mod administrare	Categorie de folosință	Reglementare urbanistică	Suprafață măsurată(mp)		Total teren (mp)	Observații
					Teren exclusiv	Teren în indiviziune		
Municipiul Craiova	domeniul public al unităților administrativ-teritoriale	direct	Zona verde		48,43	0,00	48,43	
Total teren(mp)					48,43	0,00	48,43	

4. DATE PRIVIND CONSTRUCȚIILE EXISTENTE PE TERENUL SPAȚIU VERDE

Proprietar / Deținător construcții	Tip proprietate	Mod administrare	Nr. corp construcție	Cod grupă destinație	Suprafață construită la sol (mp)	Observații

5. ECHIPAREA EDILITARĂ A TERENULUI: A C t E G T

6. DATE PRIVIND VEGETAȚIA EXISTENTĂ PE TERENUL SPAȚIU VERDE

Arbori ocrotiți

Nr. Crt.	Nr. Unic	Specia	Localizare	Diametru (cm)	Înălțime (m)	Coronament (m)	Viabilitate	Grad întreținere	Riscuri

Arbori izolați

Nr. Crt.	Nr. Unic	Specia	Localizare	Diametru (cm)	Înălțime (m)	Coronament (m)	Viabilitate	Grad întreținere	Riscuri

Alți arbori

Nr. Crt.	Nr. Unic	Specia	Localizare	Diametru (cm)	Înălțime (m)	Coronament (m)	Viabilitate	Grad întreținere	Riscuri
1	88405	FRASIN		40	12	2		Permanent	Fără riscuri
2	88406	FRASIN		40	12	2		Permanent	Fără riscuri
3	91891	ARTAR AMERICAN		34	6	3		Permanent	Fără riscuri

7. DOCUMENTE EMISE CU PRIVIRE LA TERENUL SPAȚIU VERDE ȘI CONSTRUCȚIILE EXISTENTE

Nr. Crt.	Titlu	Emitent	Verificator	Data emiterii	Data verificării	Observații

Județul: DOLJ
Municipiul: CRAIOVA
Localitatea: CRAIOVA
Cod SIRUTA: 69900

Secțiune plan:
Nr. Sector cadastral:
Nr. Cadastral imobil:
Nr. Carte funciară:

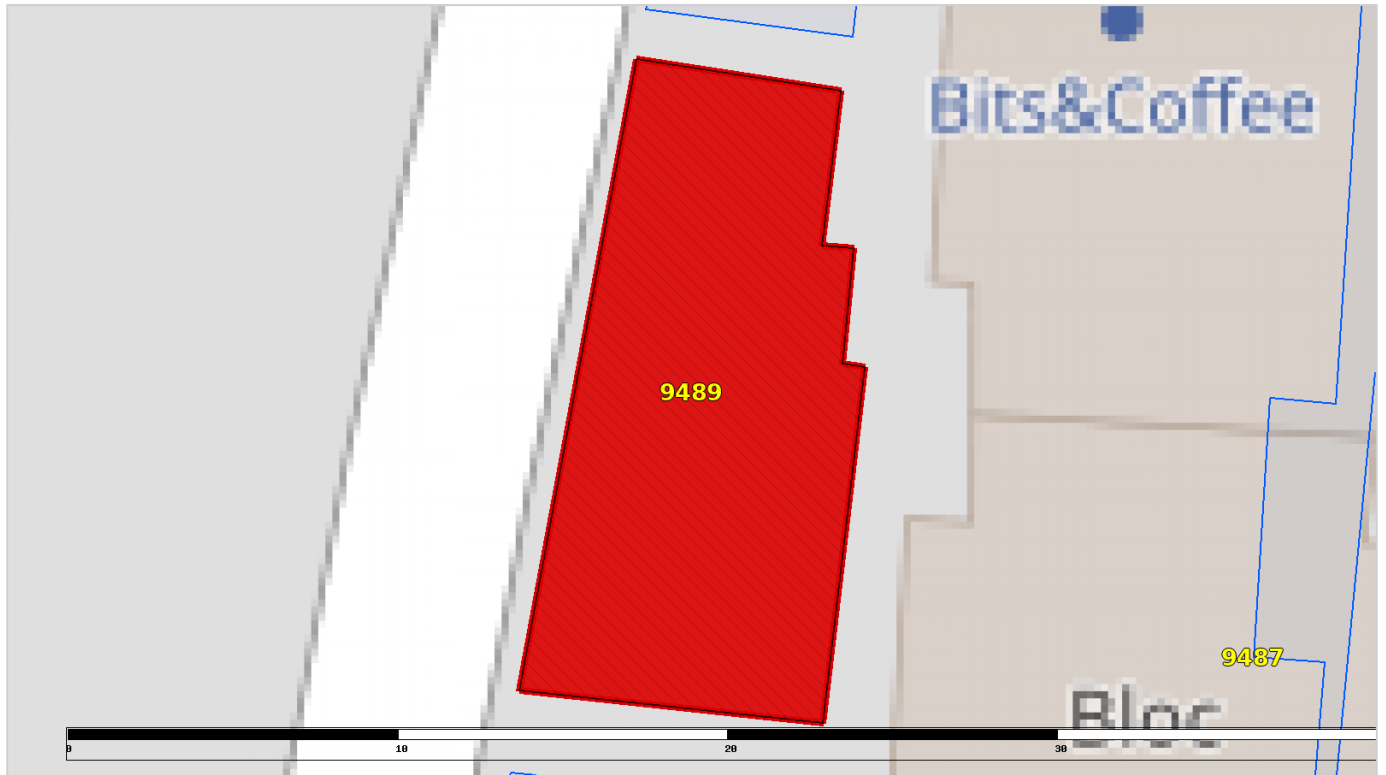
Cod zona valorică:
Cod zona protejată:
Cod poștal:

Fișa spațiului verde Nr. 9489

Str.Spania, Bl.P5-Bl.P6

1. SCHIȚA AMPLASAMENTULUI TERENULUI SPAȚIU VERDE

Scara: 1:220



2. ADRESA: Zona Sarari

3. DATE DESPRE TERENUL SPAȚIU VERDE

Proprietar / Deținător teren spațiu verde	Tip proprietate	Mod administrare	Categorie de folosință	Reglementare urbanistică	Suprafață măsurată(mp)		Total teren (mp)	Observații
					Teren exclusiv	Teren în indiviziune		
Municipiul Craiova	domeniul public al unităților administrativ-teritoriale	direct	Zona verde		154,37	0,00	154,37	
Total teren(mp)					154,37	0,00	154,37	

4. DATE PRIVIND CONSTRUCȚIILE EXISTENTE PE TERENUL SPAȚIU VERDE

Proprietar / Deținător construcții	Tip proprietate	Mod administrare	Nr. corp construcție	Cod grupă destinație	Suprafață construită la sol (mp)	Observații

5. ECHIPAREA EDILITARĂ A TERENULUI: A C t E G T

6. DATE PRIVIND VEGETAȚIA EXISTENTĂ PE TERENUL SPAȚIU VERDE

Arbori ocrotiți

Nr. Crt.	Nr. Unic	Specia	Localizare	Diametru (cm)	Înălțime (m)	Coronament (m)	Viabilitate	Grad întreținere	Riscuri

Arbori izolați

Nr. Crt.	Nr. Unic	Specia	Localizare	Diametru (cm)	Înălțime (m)	Coronament (m)	Viabilitate	Grad întreținere	Riscuri

Alți arbori

Nr. Crt.	Nr. Unic	Specia	Localizare	Diametru (cm)	Înălțime (m)	Coronament (m)	Viabilitate	Grad întreținere	Riscuri
1	91884	LILAC		4	2	1		Permanent	Fără riscuri
2	91885	LILAC		4	2	1		Permanent	Fără riscuri
3	91886	CORCODUS		4	2	1		Permanent	Fără riscuri
4	91887	CORCODUS		10	3	1		Permanent	Fără riscuri
5	91889	FRASIN		14	3	2		Permanent	Fără riscuri

7. DOCUMENTE EMISE CU PRIVIRE LA TERENUL SPAȚIU VERDE ȘI CONSTRUCȚIILE EXISTENTE

Nr. Crt.	Titlu	Emitent	Verificator	Data emiterii	Data verificării	Observații

Județul: DOLJ
Municipiul: CRAIOVA
Localitatea: CRAIOVA
Cod SIRUTA: 69900

Secțiune plan:
Nr. Sector cadastral:
Nr. Cadastral imobil:
Nr. Carte funciară:

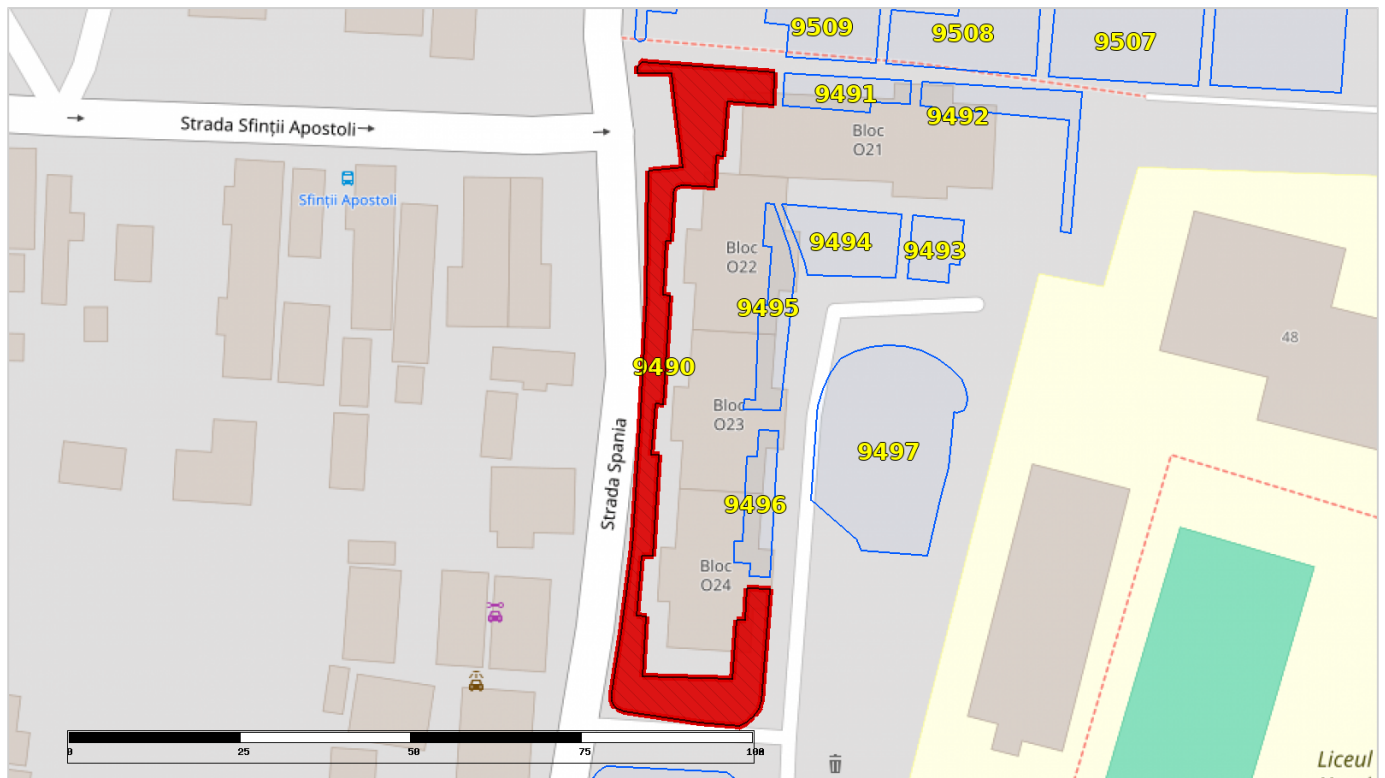
Cod zona valorică:
Cod zona protejată:
Cod poștal:

Fișa spațiului verde Nr. 9490

Str.Spania, Bl.O24-Bl.O23-Bl.O22-Bl.O21

1. SCHIȚA AMPLASAMENTULUI TERENULUI SPAȚIU VERDE

Scara: 1:1080



2. ADRESA: Zona Sarari

3. DATE DESPRE TERENUL SPAȚIU VERDE

Proprietar / Deținător teren spațiu verde	Tip proprietate	Mod administrare	Categorie de folosință	Reglementare urbanistică	Suprafață măsurată(mp)		Total teren (mp)	Observații
					Teren exclusiv	Teren în indiviziune		
Municipiul Craiova	domeniul public al unităților administrativ-teritoriale	direct	Zona verde		563,57	0,00	563,57	
Total teren(mp)					563,57	0,00	563,57	

4. DATE PRIVIND CONSTRUCȚIILE EXISTENTE PE TERENUL SPAȚIU VERDE

Proprietar / Deținător construcții	Tip proprietate	Mod administrare	Nr. corp construcție	Cod grupă destinație	Suprafață construită la sol (mp)	Observații

5. ECHIPAREA EDILITARĂ A TERENULUI: A C t E G T

6. DATE PRIVIND VEGETAȚIA EXISTENTĂ PE TERENUL SPAȚIU VERDE

Arbori ocrotiți

Nr. Crt.	Nr. Unic	Specia	Localizare	Diametru (cm)	Înălțime (m)	Coronament (m)	Viabilitate	Grad întreținere	Riscuri

Arbori izolați

Nr. Crt.	Nr. Unic	Specia	Localizare	Diametru (cm)	Înălțime (m)	Coronament (m)	Viabilitate	Grad întreținere	Riscuri

Alți arbori

Nr. Crt.	Nr. Unic	Specia	Localizare	Diametru (cm)	Înălțime (m)	Coronament (m)	Viabilitate	Grad întreținere	Riscuri
1	88316	TUIA		30	12	2		Permanent	Fără riscuri
2	88317	TUIA		30	12	2		Permanent	Fără riscuri
3	88318	TUIA		30	12	2		Permanent	Fără riscuri
4	88319	TUIA		30	12	2		Permanent	Fără riscuri
5	88320	TUIA		30	12	2		Permanent	Fără riscuri
6	88400	FRASIN		40	15	2		Permanent	Fără riscuri
7	88430	VISIN		25	12	2		Permanent	Fără riscuri
8	88431	VISIN		25	12	2		Permanent	Fără riscuri
9	88438	FRASIN		40	15	2		Permanent	Fără riscuri
10	88439	FRASIN		40	15	2		Permanent	Fără riscuri
11	88440	FRASIN		40	15	2		Permanent	Fără riscuri
12	92003	VISIN		10	3	1		Permanent	Fără riscuri
13	92004	VISIN		10	3	1		Permanent	Fără riscuri
14	92005	CIRES		10	2	1		Permanent	Fără riscuri
15	92006	LILIA		6	2	1		Permanent	Fără riscuri
16	92011	LILIA		4	2	2		Permanent	Fără riscuri
17	92013	LILIA		4	2	1		Permanent	Fără riscuri
18	92014	CATALPA		34	5	2		Permanent	Fără riscuri

Nr. Crt.	Nr. Unic	Specia	Localizare	Diametru (cm)	Înălțime (m)	Coronament (m)	Viabilitate	Grad întreținere	Riscuri
19	92015	CAIS		20	5	2		Permanent	Fără riscuri
20	92016	CATALPA		36	5	2		Permanent	Fără riscuri
21	92017	CATALPA		32	7	2		Permanent	Fără riscuri
22	92018	LILIA		4	2	1		Permanent	Fără riscuri
23	92019	LILIA		4	2	1		Permanent	Fără riscuri
24	92020	CAIS		10	4	2		Permanent	Fără riscuri
25	92021	TEI		30	6	2		Permanent	Fără riscuri
26	92022	TEI		10	6	2		Permanent	Fără riscuri
27	92031	CATALPA		22	3	2		Permanent	Fără riscuri
28	92032	MAR		10	3	2		Permanent	Fără riscuri

7. DOCUMENTE EMISE CU PRIVIRE LA TERENUL SPAȚIU VERDE ȘI CONSTRUCȚIILE EXISTENTE

Nr. Crt.	Titlu	Emitent	Verificator	Data emiterii	Data verificării	Observații

Județul: DOLJ
Municipiul: CRAIOVA
Localitatea: CRAIOVA
Cod SIRUTA: 69900

Secțiune plan:
Nr. Sector cadastral:
Nr. Cadastral imobil:
Nr. Carte funciară:

Cod zona valorică:
Cod zona protejată:
Cod poștal:

Fișa spațiului verde Nr. 9491

Str.Spania, Bl.021

1. SCHIȚA AMPLASAMENTULUI TERENULUI SPAȚIU VERDE

Scara: 1:120



2. ADRESA: Zona Sarari

3. DATE DESPRE TERENUL SPAȚIU VERDE

Proprietar / Deținător teren spațiu verde	Tip proprietate	Mod administrare	Categorie de folosință	Reglementare urbanistică	Suprafață măsurată(mp)		Total teren (mp)	Observații
					Teren exclusiv	Teren în indiviziune		
Municipiul Craiova	domeniul public al unităților administrativ-teritoriale	direct	Zona verde		82,30	0,00	82,30	
Total teren(mp)					82,30	0,00	82,30	

4. DATE PRIVIND CONSTRUCȚIILE EXISTENTE PE TERENUL SPAȚIU VERDE

Proprietar / Deținător construcții	Tip proprietate	Mod administrare	Nr. corp construcție	Cod grupă destinație	Suprafață construită la sol (mp)	Observații

5. ECHIPAREA EDILITARĂ A TERENULUI: A C t E G T

6. DATE PRIVIND VEGETAȚIA EXISTENTĂ PE TERENUL SPAȚIU VERDE

Arbori ocrotiți

Nr. Crt.	Nr. Unic	Specia	Localizare	Diametru (cm)	Înălțime (m)	Coronament (m)	Viabilitate	Grad întreținere	Riscuri

Arbori izolați

Nr. Crt.	Nr. Unic	Specia	Localizare	Diametru (cm)	Înălțime (m)	Coronament (m)	Viabilitate	Grad întreținere	Riscuri

Alți arbori

Nr. Crt.	Nr. Unic	Specia	Localizare	Diametru (cm)	Înălțime (m)	Coronament (m)	Viabilitate	Grad întreținere	Riscuri

7. DOCUMENTE EMISE CU PRIVIRE LA TERENUL SPAȚIU VERDE ȘI CONSTRUCȚIILE EXISTENTE

Nr. Crt.	Titlu	Emitent	Verificator	Data emiterii	Data verificării	Observații

Județul: DOLJ
Municipiul: CRAIOVA
Localitatea: CRAIOVA
Cod SIRUTA: 69900

Secțiune plan:
Nr. Sector cadastral:
Nr. Cadastral imobil:
Nr. Carte funciară:

Cod zona valorică:
Cod zona protejată:
Cod poștal:

Fișa spațiului verde Nr. 9492

Str.Spania, Bl.021

1. SCHIȚA AMPLASAMENTULUI TERENULUI SPAȚIU VERDE

Scara: 1:250



2. ADRESA: Zona Sarari

3. DATE DESPRE TERENUL SPAȚIU VERDE

Proprietar / Deținător teren spațiu verde	Tip proprietate	Mod administrare	Categorie de folosință	Reglementare urbanistică	Suprafață măsurată(mp)		Total teren (mp)	Observații
					Teren exclusiv	Teren în indiviziune		
Municipiul Craiova	domeniul public al unităților administrativ-teritoriale	direct	Zona verde		123,26	0,00	123,26	
Total teren(mp)					123,26	0,00	123,26	

4. DATE PRIVIND CONSTRUCȚIILE EXISTENTE PE TERENUL SPAȚIU VERDE

Proprietar / Deținător construcții	Tip proprietate	Mod administrare	Nr. corp construcție	Cod grupă destinație	Suprafață construită la sol (mp)	Observații

5. ECHIPAREA EDILITARĂ A TERENULUI: A C t E G T

6. DATE PRIVIND VEGETAȚIA EXISTENTĂ PE TERENUL SPAȚIU VERDE

Arbori ocrotiți

Nr. Crt.	Nr. Unic	Specia	Localizare	Diametru (cm)	Înălțime (m)	Coronament (m)	Viabilitate	Grad întreținere	Riscuri

Arbori izolați

Nr. Crt.	Nr. Unic	Specia	Localizare	Diametru (cm)	Înălțime (m)	Coronament (m)	Viabilitate	Grad întreținere	Riscuri

Alți arbori

Nr. Crt.	Nr. Unic	Specia	Localizare	Diametru (cm)	Înălțime (m)	Coronament (m)	Viabilitate	Grad întreținere	Riscuri
1	92042	CORCODUS		10	3	2		Permanent	Fără riscuri

7. DOCUMENTE EMISE CU PRIVIRE LA TERENUL SPAȚIU VERDE ȘI CONSTRUCȚIILE EXISTENTE

Nr. Crt.	Titlu	Emitent	Verificator	Data emiterii	Data verificării	Observații

Județul: DOLJ
Municipiul: CRAIOVA
Localitatea: CRAIOVA
Cod SIRUTA: 69900

Secțiune plan:
Nr. Sector cadastral:
Nr. Cadastral imobil:
Nr. Carte funciară:

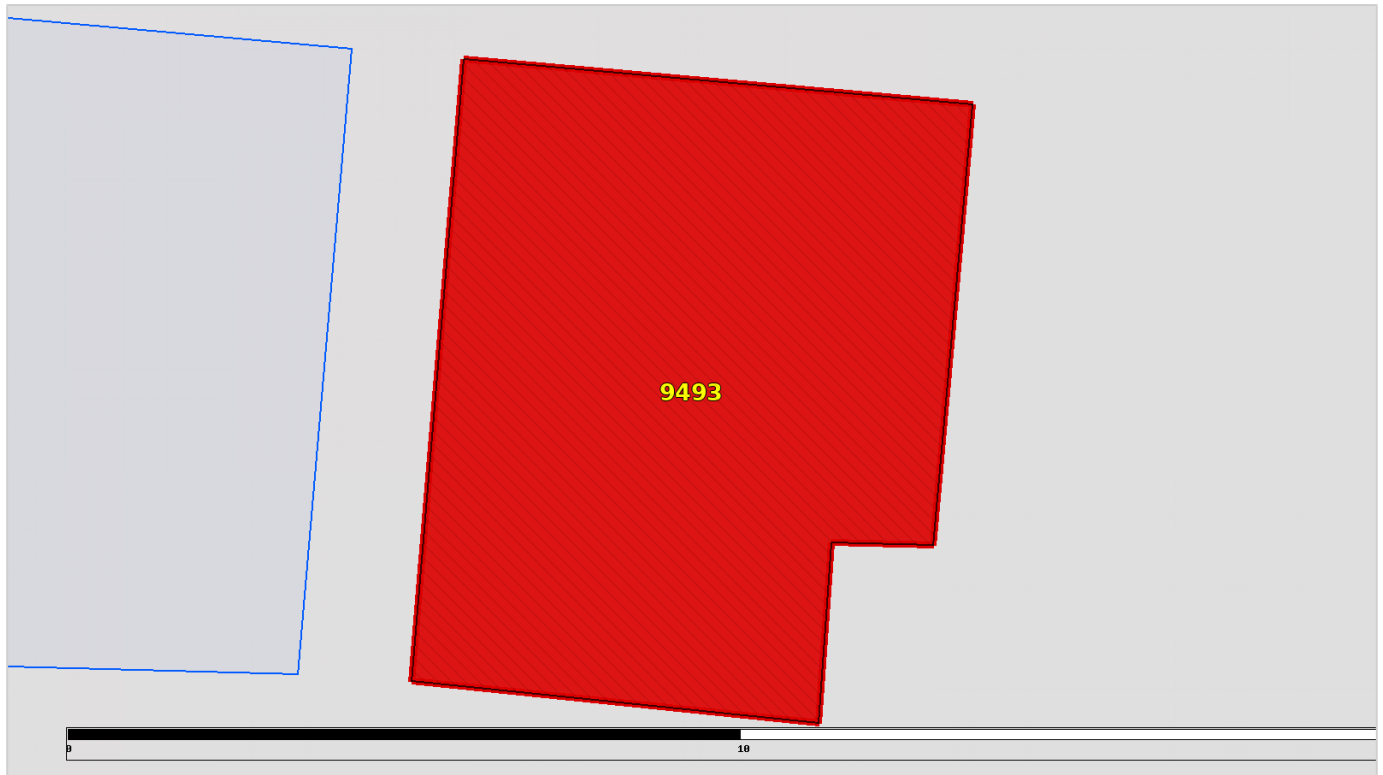
Cod zona valorică:
Cod zona protejată:
Cod poștal:

Fișa spațiului verde Nr. 9493

Str.Spania, Bl.O21

1. SCHIȚA AMPLASAMENTULUI TERENULUI SPAȚIU VERDE

Scara: 1:110



2. ADRESA: Zona Sarari

3. DATE DESPRE TERENUL SPAȚIU VERDE

Proprietar / Deținător teren spațiu verde	Tip proprietate	Mod administrare	Categorie de folosință	Reglementare urbanistică	Suprafață măsurată(mp)		Total teren (mp)	Observații
					Teren exclusiv	Teren în indiviziune		
Municipiul Craiova	domeniul public al unităților administrativ-teritoriale	direct	Zona verde		65,75	0,00	65,75	
Total teren(mp)					65,75	0,00	65,75	

4. DATE PRIVIND CONSTRUCȚIILE EXISTENTE PE TERENUL SPAȚIU VERDE

Proprietar / Deținător construcții	Tip proprietate	Mod administrare	Nr. corp construcție	Cod grupă destinație	Suprafață construită la sol (mp)	Observații

5. ECHIPAREA EDILITARĂ A TERENULUI: A C t E G T

6. DATE PRIVIND VEGETAȚIA EXISTENTĂ PE TERENUL SPAȚIU VERDE

Arbori ocrotiți

Nr. Crt.	Nr. Unic	Specia	Localizare	Diametru (cm)	Înălțime (m)	Coronament (m)	Viabilitate	Grad întreținere	Riscuri

Arbori izolați

Nr. Crt.	Nr. Unic	Specia	Localizare	Diametru (cm)	Înălțime (m)	Coronament (m)	Viabilitate	Grad întreținere	Riscuri

Alți arbori

Nr. Crt.	Nr. Unic	Specia	Localizare	Diametru (cm)	Înălțime (m)	Coronament (m)	Viabilitate	Grad întreținere	Riscuri

7. DOCUMENTE EMISE CU PRIVIRE LA TERENUL SPAȚIU VERDE ȘI CONSTRUCȚIILE EXISTENTE

Nr. Crt.	Titlu	Emitent	Verificator	Data emiterii	Data verificării	Observații

Județul: DOLJ
Municipiul: CRAIOVA
Localitatea: CRAIOVA
Cod SIRUTA: 69900

Secțiune plan:
Nr. Sector cadastral:
Nr. Cadastral imobil:
Nr. Carte funciară:

Cod zona valorică:
Cod zona protejată:
Cod poștal:

Fișa spațiului verde Nr. 9494

Str.Spania, Bl.021

1. SCHIȚA AMPLASAMENTULUI TERENULUI SPAȚIU VERDE

Scara: 1:120



2. ADRESA: Zona Sarari

3. DATE DESPRE TERENUL SPAȚIU VERDE

Proprietar / Deținător teren spațiu verde	Tip proprietate	Mod administrare	Categorie de folosință	Reglementare urbanistică	Suprafață măsurată(mp)		Total teren (mp)	Observații
					Teren exclusiv	Teren în indiviziune		
Municipiul Craiova	domeniul public al unităților administrativ-teritoriale	direct	Zona verde		146,60	0,00	146,60	
Total teren(mp)					146,60	0,00	146,60	

4. DATE PRIVIND CONSTRUCȚIILE EXISTENTE PE TERENUL SPAȚIU VERDE

Proprietar / Deținător construcții	Tip proprietate	Mod administrare	Nr. corp construcție	Cod grupă destinație	Suprafață construită la sol (mp)	Observații

5. ECHIPAREA EDILITARĂ A TERENULUI: A C t E G T

6. DATE PRIVIND VEGETAȚIA EXISTENTĂ PE TERENUL SPAȚIU VERDE

Arbori ocrotiți

Nr. Crt.	Nr. Unic	Specia	Localizare	Diametru (cm)	Înălțime (m)	Coronament (m)	Viabilitate	Grad întreținere	Riscuri

Arbori izolați

Nr. Crt.	Nr. Unic	Specia	Localizare	Diametru (cm)	Înălțime (m)	Coronament (m)	Viabilitate	Grad întreținere	Riscuri

Alți arbori

Nr. Crt.	Nr. Unic	Specia	Localizare	Diametru (cm)	Înălțime (m)	Coronament (m)	Viabilitate	Grad întreținere	Riscuri

7. DOCUMENTE EMISE CU PRIVIRE LA TERENUL SPAȚIU VERDE ȘI CONSTRUCȚIILE EXISTENTE

Nr. Crt.	Titlu	Emitent	Verificator	Data emiterii	Data verificării	Observații

Județul: DOLJ
Municipiul: CRAIOVA
Localitatea: CRAIOVA
Cod SIRUTA: 69900

Secțiune plan:
Nr. Sector cadastral:
Nr. Cadastral imobil:
Nr. Carte funciară:

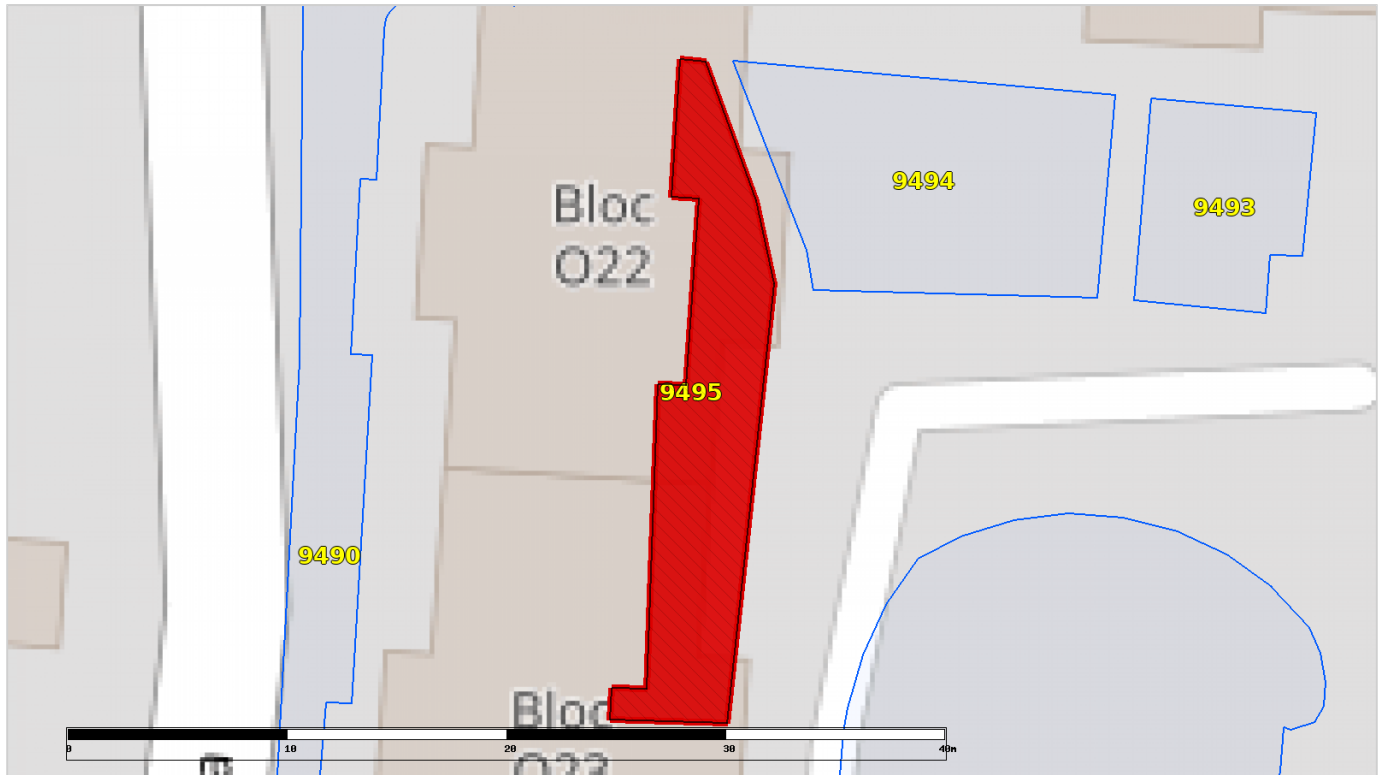
Cod zona valorică:
Cod zona protejată:
Cod poștal:

Fișa spațiului verde Nr. 9495

Str.Spania, Bl.022

1. SCHIȚA AMPLASAMENTULUI TERENULUI SPAȚIU VERDE

Scara: 1:340



2. ADRESA: Zona Sarari

3. DATE DESPRE TERENUL SPAȚIU VERDE

Proprietar / Deținător teren spațiu verde	Tip proprietate	Mod administrare	Categorie de folosință	Reglementare urbanistică	Suprafață măsurată(mp)		Total teren (mp)	Observații
					Teren exclusiv	Teren în indiviziune		
Municipiul Craiova	domeniul public al unităților administrativ-teritoriale	direct	Zona verde		112,66	0,00	112,66	
Total teren(mp)					112,66	0,00	112,66	

4. DATE PRIVIND CONSTRUCȚIILE EXISTENTE PE TERENUL SPAȚIU VERDE

Proprietar / Deținător construcții	Tip proprietate	Mod administrare	Nr. corp construcție	Cod grupă destinație	Suprafață construită la sol (mp)	Observații

5. ECHIPAREA EDILITARĂ A TERENULUI: A C t E G T

6. DATE PRIVIND VEGETAȚIA EXISTENTĂ PE TERENUL SPAȚIU VERDE

Arbori ocrotiți

Nr. Crt.	Nr. Unic	Specia	Localizare	Diametru (cm)	Înălțime (m)	Coronament (m)	Viabilitate	Grad întreținere	Riscuri

Arbori izolați

Nr. Crt.	Nr. Unic	Specia	Localizare	Diametru (cm)	Înălțime (m)	Coronament (m)	Viabilitate	Grad întreținere	Riscuri

Alți arbori

Nr. Crt.	Nr. Unic	Specia	Localizare	Diametru (cm)	Înălțime (m)	Coronament (m)	Viabilitate	Grad întreținere	Riscuri

7. DOCUMENTE EMISE CU PRIVIRE LA TERENUL SPAȚIU VERDE ȘI CONSTRUCȚIILE EXISTENTE

Nr. Crt.	Titlu	Emitent	Verificator	Data emiterii	Data verificării	Observații

Județul: DOLJ
Municipiul: CRAIOVA
Localitatea: CRAIOVA
Cod SIRUTA: 69900

Secțiune plan:
Nr. Sector cadastral:
Nr. Cadastral imobil:
Nr. Carte funciară:

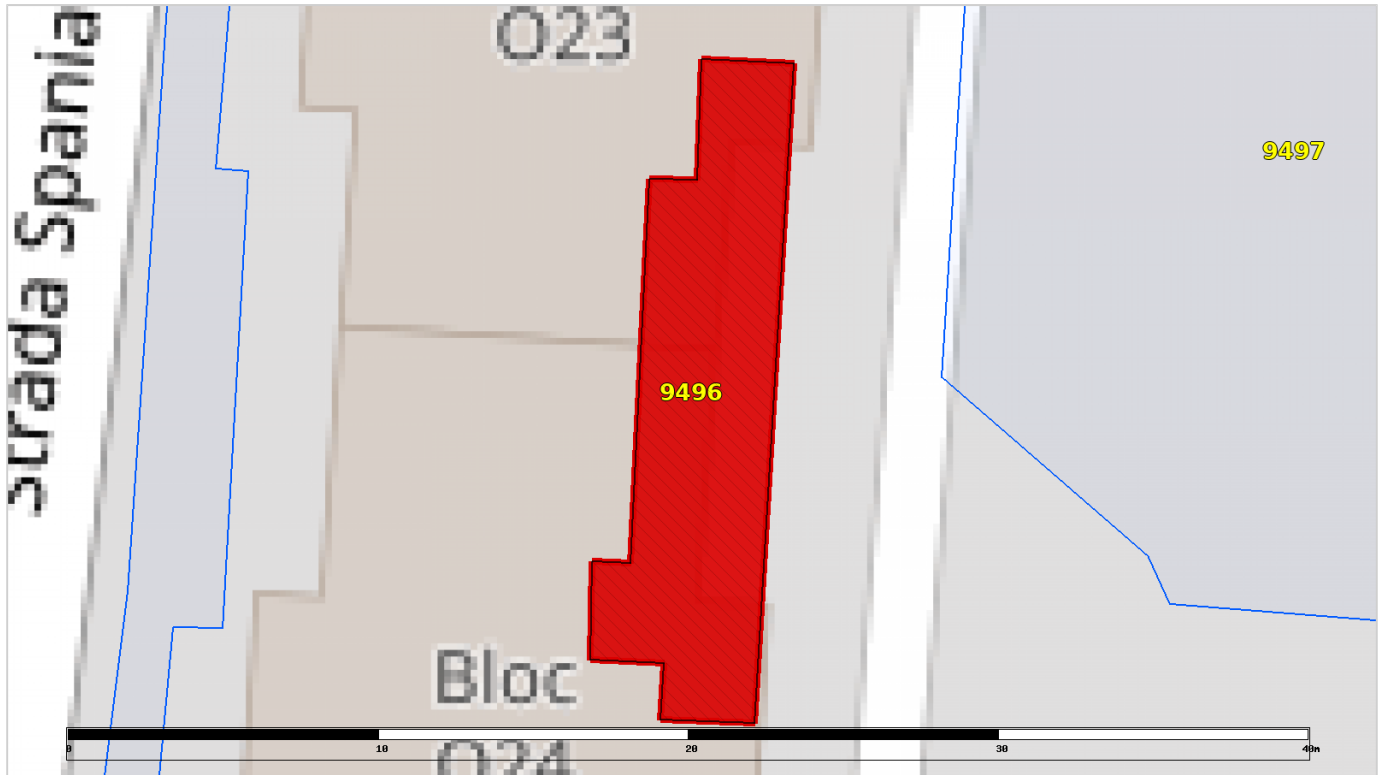
Cod zona valorică:
Cod zona protejată:
Cod poștal:

Fișa spațiului verde Nr. 9496

Str.Spania, Bl.023

1. SCHIȚA AMPLASAMENTULUI TERENULUI SPAȚIU VERDE

Scara: 1:240



2. ADRESA: Zona Sarari

3. DATE DESPRE TERENUL SPAȚIU VERDE

Proprietar / Deținător teren spațiu verde	Tip proprietate	Mod administrare	Categorie de folosință	Reglementare urbanistică	Suprafață măsurată(mp)		Total teren (mp)	Observații
					Teren exclusiv	Teren în indiviziune		
Municipiul Craiova	domeniul public al unităților administrativ-teritoriale	direct	Zona verde		88,79	0,00	88,79	
Total teren(mp)					88,79	0,00	88,79	

4. DATE PRIVIND CONSTRUCȚIILE EXISTENTE PE TERENUL SPAȚIU VERDE

Proprietar / Deținător construcții	Tip proprietate	Mod administrare	Nr. corp construcție	Cod grupă destinație	Suprafață construită la sol (mp)	Observații

5. ECHIPAREA EDILITARĂ A TERENULUI: A C t E G T

6. DATE PRIVIND VEGETAȚIA EXISTENTĂ PE TERENUL SPAȚIU VERDE

Arbori ocrotiți

Nr. Crt.	Nr. Unic	Specia	Localizare	Diametru (cm)	Înălțime (m)	Coronament (m)	Viabilitate	Grad întreținere	Riscuri

Arbori izolați

Nr. Crt.	Nr. Unic	Specia	Localizare	Diametru (cm)	Înălțime (m)	Coronament (m)	Viabilitate	Grad întreținere	Riscuri

Alți arbori

Nr. Crt.	Nr. Unic	Specia	Localizare	Diametru (cm)	Înălțime (m)	Coronament (m)	Viabilitate	Grad întreținere	Riscuri

7. DOCUMENTE EMISE CU PRIVIRE LA TERENUL SPAȚIU VERDE ȘI CONSTRUCȚIILE EXISTENTE

Nr. Crt.	Titlu	Emitent	Verificator	Data emiterii	Data verificării	Observații

Județul: DOLJ
Municipiul: CRAIOVA
Localitatea: CRAIOVA
Cod SIRUTA: 69900

Secțiune plan:
Nr. Sector cadastral:
Nr. Cadastral imobil:
Nr. Carte funciară:

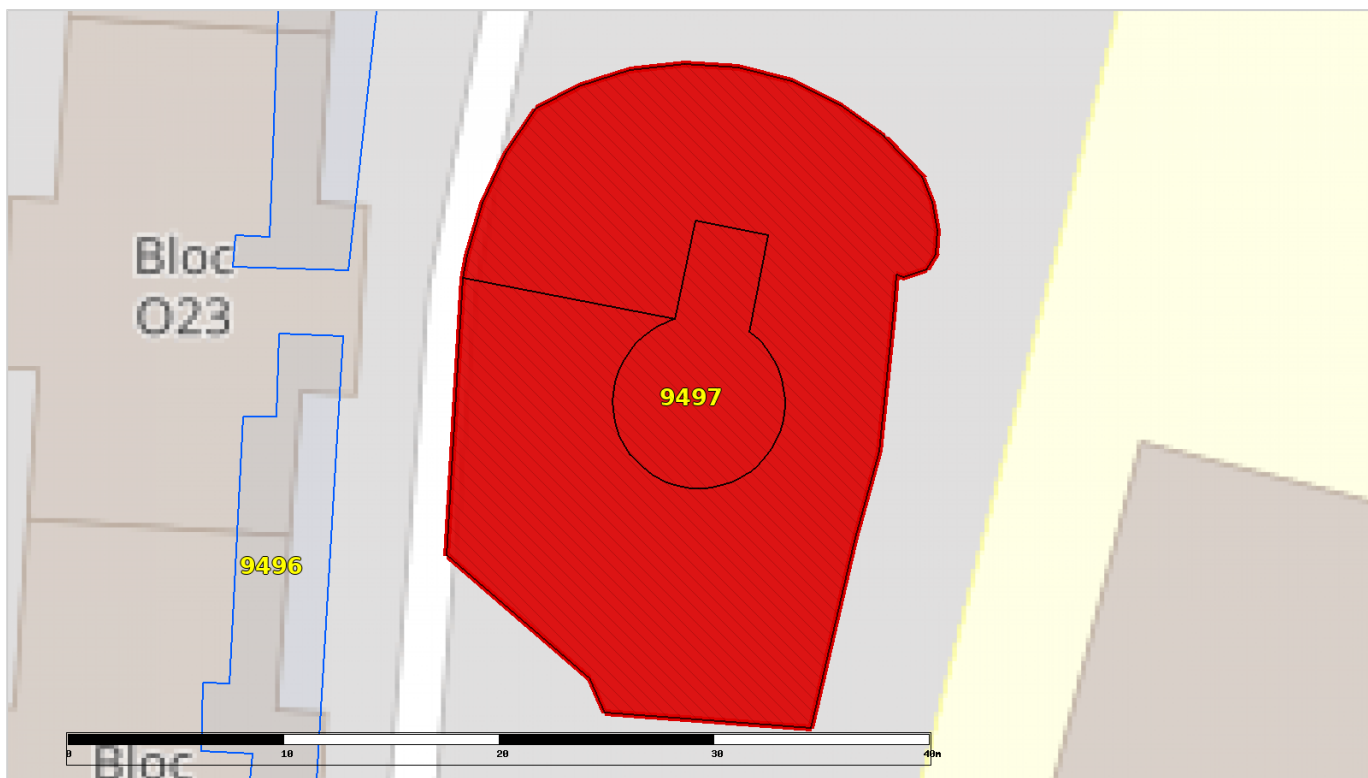
Cod zona valorică:
Cod zona protejată:
Cod poștal:

Fișa spațiului verde Nr. 9497

Str.Spania, Bl.O23-Bl.022

1. SCHIȚA AMPLASAMENTULUI TERENULUI SPAȚIU VERDE

Scara: 1:340



2. ADRESA: Zona Sarari

3. DATE DESPRE TERENUL SPAȚIU VERDE

Proprietar / Deținător teren spațiu verde	Tip proprietate	Mod administrare	Categorie de folosință	Reglementare urbanistică	Suprafață măsurată(mp)		Total teren (mp)	Observații
					Teren exclusiv	Teren în indiviziune		
Municipiul Craiova	domeniul public al unităților administrativ-teritoriale	direct	Zona verde		466,02	0,00	466,02	
Municipiul Craiova	domeniul public al unităților administrativ-teritoriale	direct	Constructii si curti		65,23	0,00	65,23	
Total teren(mp)					531,25	0,00	531,25	

4. DATE PRIVIND CONSTRUCȚIILE EXISTENTE PE TERENUL SPAȚIU VERDE

Proprietar / Deținător construcții	Tip proprietate	Mod administrare	Nr. corp construcție	Cod grupă destinație	Suprafață construită la sol (mp)	Observații

5. ECHIPAREA EDILITARĂ A TERENULUI: A C t E G T **6. DATE PRIVIND VEGETAȚIA EXISTENTĂ PE TERENUL SPAȚIU VERDE****Arbori ocrotiți**

Nr. Crt.	Nr. Unic	Specia	Localizare	Diametru (cm)	Înălțime (m)	Coronament (m)	Viabilitate	Grad întreținere	Riscuri

Arbori izolați

Nr. Crt.	Nr. Unic	Specia	Localizare	Diametru (cm)	Înălțime (m)	Coronament (m)	Viabilitate	Grad întreținere	Riscuri

Alți arbori

Nr. Crt.	Nr. Unic	Specia	Localizare	Diametru (cm)	Înălțime (m)	Coronament (m)	Viabilitate	Grad întreținere	Riscuri
1	91959	CORCODUS		10	3	1		Permanent	Fără riscuri
2	91960	CORCODUS		10	3	1		Permanent	Fără riscuri
3	91961	CORCODUS		10	3	1		Permanent	Fără riscuri
4	91962	CORCODUS		10	3	1		Permanent	Fără riscuri
5	91963	CORCODUS		10	3	2		Permanent	Fără riscuri
6	91964	CORCODUS		10	3	2		Permanent	Fără riscuri
7	91965	CORCODUS		10	3	2		Permanent	Fără riscuri
8	91966	CAIS		10	3	2		Permanent	Fără riscuri
9	91967	CAIS		10	3	2		Permanent	Fără riscuri
10	91968	MAR		10	4	2		Permanent	Fără riscuri
11	91969	MAR		12	4	2		Permanent	Fără riscuri

7. DOCUMENTE EMISE CU PRIVIRE LA TERENUL SPAȚIU VERDE ȘI CONSTRUCȚIILE EXISTENTE

Nr. Crt.	Titlu	Emitent	Verificator	Data emiterii	Data verificării	Observații

Județul: DOLJ
Municipiul: CRAIOVA
Localitatea: CRAIOVA
Cod SIRUTA: 69900

Secțiune plan:
Nr. Sector cadastral:
Nr. Cadastral imobil:
Nr. Carte funciară:


Cod zona valorică:
Cod zona protejată:
Cod poștal:

Fișa spațiului verde Nr. 9499

Str.Imparatul Traian, Bl.P4

1. SCHIȚA AMPLASAMENTULUI TERENULUI SPAȚIU VERDE

Scara: 1:260



2. ADRESA: Zona Sarari

3. DATE DESPRE TERENUL SPAȚIU VERDE

Proprietar / Deținător teren spațiu verde	Tip proprietate	Mod administrare	Categorie de folosință	Reglementare urbanistică	Suprafață măsurată(mp)		Total teren (mp)	Observații
					Teren exclusiv	Teren în indiviziune		
Municipiul Craiova	domeniul public al unităților administrativ-teritoriale	direct	Zona verde		233,04	0,00	233,04	
Total teren(mp)					233,04	0,00	233,04	

4. DATE PRIVIND CONSTRUCȚIILE EXISTENTE PE TERENUL SPAȚIU VERDE

Proprietar / Deținător construcții	Tip proprietate	Mod administrare	Nr. corp construcție	Cod grupă destinație	Suprafață construită la sol (mp)	Observații

5. ECHIPAREA EDILITARĂ A TERENULUI: A C t E G T

6. DATE PRIVIND VEGETAȚIA EXISTENTĂ PE TERENUL SPAȚIU VERDE

Arbori ocrotiți

Nr. Crt.	Nr. Unic	Specia	Localizare	Diametru (cm)	Înălțime (m)	Coronament (m)	Viabilitate	Grad întreținere	Riscuri

Arbori izolați

Nr. Crt.	Nr. Unic	Specia	Localizare	Diametru (cm)	Înălțime (m)	Coronament (m)	Viabilitate	Grad întreținere	Riscuri

Alți arbori

Nr. Crt.	Nr. Unic	Specia	Localizare	Diametru (cm)	Înălțime (m)	Coronament (m)	Viabilitate	Grad întreținere	Riscuri
1	91837	MAGNOLIA		2	2	1		Permanent	Fără riscuri
2	91838	TUIA		10	3	2		Permanent	Fără riscuri

7. DOCUMENTE EMISE CU PRIVIRE LA TERENUL SPAȚIU VERDE ȘI CONSTRUCȚIILE EXISTENTE

Nr. Crt.	Titlu	Emitent	Verificator	Data emiterii	Data verificării	Observații

Județul: DOLJ
Municipiul: CRAIOVA
Localitatea: CRAIOVA
Cod SIRUTA: 69900

Secțiune plan:
Nr. Sector cadastral:
Nr. Cadastral imobil:
Nr. Carte funciară:

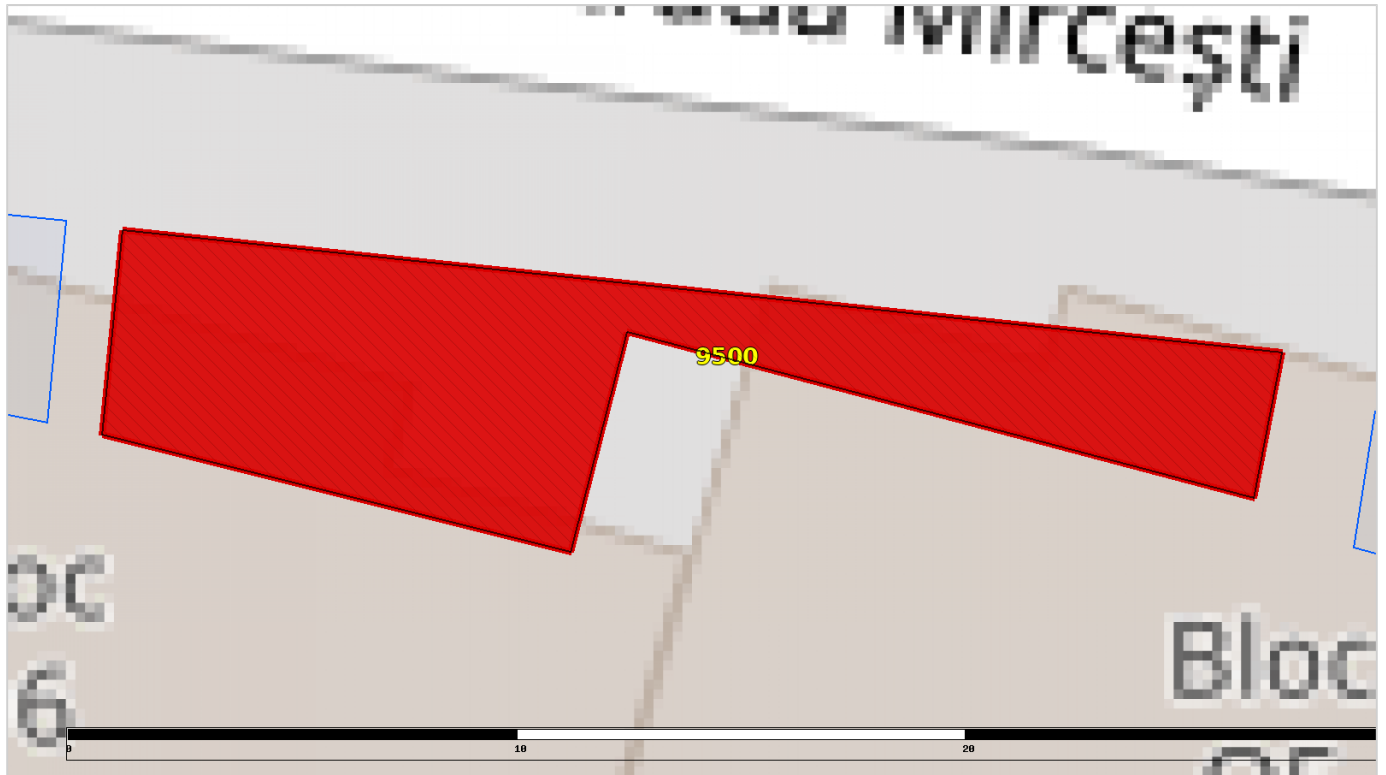
Cod zona valorică:
Cod zona protejată:
Cod poștal:

Fișa spațiului verde Nr. 9500

Str.Mircesti, Bl.O6-BI.05

1. SCHIȚA AMPLASAMENTULUI TERENULUI SPAȚIU VERDE

Scara: 1:170



2. ADRESA: Zona Sarari

3. DATE DESPRE TERENUL SPAȚIU VERDE

Proprietar / Deținător teren spațiu verde	Tip proprietate	Mod administrare	Categorie de folosință	Reglementare urbanistică	Suprafață măsurată(mp)		Total teren (mp)	Observații
					Teren exclusiv	Teren în indiviziune		
Municipiul Craiova	domeniul public al unităților administrativ-teritoriale	direct	Zona verde		90,70	0,00	90,70	
Total teren(mp)					90,70	0,00	90,70	

4. DATE PRIVIND CONSTRUCȚIILE EXISTENTE PE TERENUL SPAȚIU VERDE

Proprietar / Deținător construcții	Tip proprietate	Mod administrare	Nr. corp construcție	Cod grupă destinație	Suprafață construită la sol (mp)	Observații

5. ECHIPAREA EDILITARĂ A TERENULUI: A C t E G T

6. DATE PRIVIND VEGETAȚIA EXISTENTĂ PE TERENUL SPAȚIU VERDE

Arbori ocrotiți

Nr. Crt.	Nr. Unic	Specia	Localizare	Diametru (cm)	Înălțime (m)	Coronament (m)	Viabilitate	Grad întreținere	Riscuri

Arbori izolați

Nr. Crt.	Nr. Unic	Specia	Localizare	Diametru (cm)	Înălțime (m)	Coronament (m)	Viabilitate	Grad întreținere	Riscuri

Alți arbori

Nr. Crt.	Nr. Unic	Specia	Localizare	Diametru (cm)	Înălțime (m)	Coronament (m)	Viabilitate	Grad întreținere	Riscuri

7. DOCUMENTE EMISE CU PRIVIRE LA TERENUL SPAȚIU VERDE ȘI CONSTRUCȚIILE EXISTENTE

Nr. Crt.	Titlu	Emitent	Verificator	Data emiterii	Data verificării	Observații

Județul: DOLJ
Municipiul: CRAIOVA
Localitatea: CRAIOVA
Cod SIRUTA: 69900

Secțiune plan:
Nr. Sector cadastral:
Nr. Cadastral imobil:
Nr. Carte funciară:

Cod zona valorică:
Cod zona protejată:
Cod poștal:

Fișa spațiului verde Nr. 9501

Str.Mircesti, Bl.05-BI.04

1. SCHIȚA AMPLASAMENTULUI TERENULUI SPAȚIU VERDE

Scara: 1:120



2. ADRESA: Zona Sarari

3. DATE DESPRE TERENUL SPAȚIU VERDE

Proprietar / Deținător teren spațiu verde	Tip proprietate	Mod administrare	Categorie de folosință	Reglementare urbanistică	Suprafață măsurată(mp)		Total teren (mp)	Observații
					Teren exclusiv	Teren în indiviziune		
Municipiul Craiova	domeniul public al unităților administrativ-teritoriale	direct	Zona verde		79,15	0,00	79,15	
Total teren(mp)					79,15	0,00	79,15	

4. DATE PRIVIND CONSTRUCȚIILE EXISTENTE PE TERENUL SPAȚIU VERDE

Proprietar / Deținător construcții	Tip proprietate	Mod administrare	Nr. corp construcție	Cod grupă destinație	Suprafață construită la sol (mp)	Observații

5. ECHIPAREA EDILITARĂ A TERENULUI: A C t E G T

6. DATE PRIVIND VEGETAȚIA EXISTENTĂ PE TERENUL SPAȚIU VERDE

Arbori ocrotiți

Nr. Crt.	Nr. Unic	Specia	Localizare	Diametru (cm)	Înălțime (m)	Coronament (m)	Viabilitate	Grad întreținere	Riscuri

Arbori izolați

Nr. Crt.	Nr. Unic	Specia	Localizare	Diametru (cm)	Înălțime (m)	Coronament (m)	Viabilitate	Grad întreținere	Riscuri

Alți arbori

Nr. Crt.	Nr. Unic	Specia	Localizare	Diametru (cm)	Înălțime (m)	Coronament (m)	Viabilitate	Grad întreținere	Riscuri
1	88271	FRASIN		60	12	2		Permanent	Fără riscuri
2	88272	FRASIN		60	12	2		Permanent	Fără riscuri
3	88273	FRASIN		60	12	2		Permanent	Fără riscuri
4	88274	FRASIN		60	12	2		Permanent	Fără riscuri
5	88275	FRASIN		60	12	2		Permanent	Fără riscuri

7. DOCUMENTE EMISE CU PRIVIRE LA TERENUL SPAȚIU VERDE ȘI CONSTRUCȚIILE EXISTENTE

Nr. Crt.	Titlu	Emitent	Verificator	Data emiterii	Data verificării	Observații

Județul: DOLJ
Municipiul: CRAIOVA
Localitatea: CRAIOVA
Cod SIRUTA: 69900

Secțiune plan:
Nr. Sector cadastral:
Nr. Cadastral imobil:
Nr. Carte funciară:

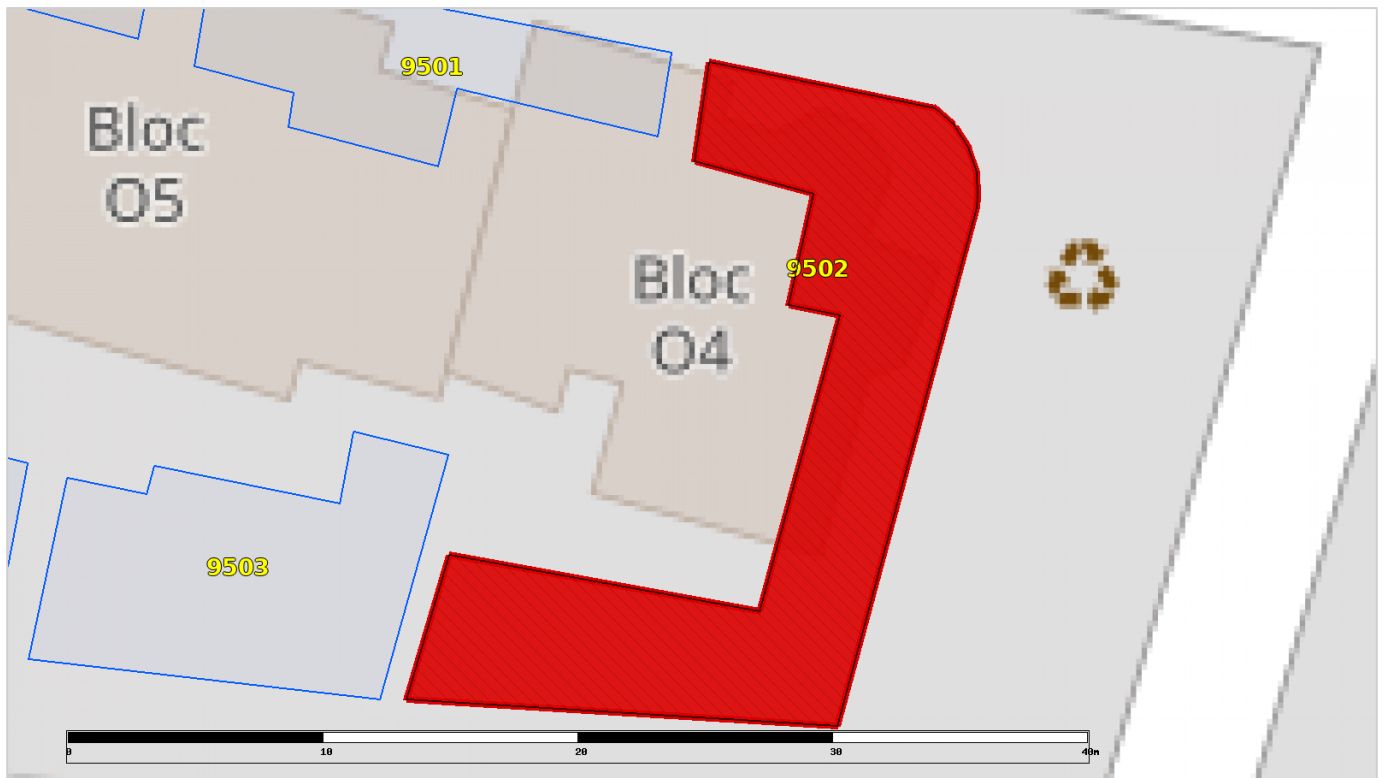
Cod zona valorică:
Cod zona protejată:
Cod poștal:

Fișa spațiului verde Nr. 9502

Str.Mircesti, Bl.04

1. SCHIȚA AMPLASAMENTULUI TERENULUI SPAȚIU VERDE

Scara: 1:290



2. ADRESA: Zona Sarari

3. DATE DESPRE TERENUL SPAȚIU VERDE

Proprietar / Deținător teren spațiu verde	Tip proprietate	Mod administrare	Categorie de folosință	Reglementare urbanistică	Suprafață măsurată(mp)		Total teren (mp)	Observații
					Teren exclusiv	Teren în indiviziune		
Municipiul Craiova	domeniul public al unităților administrativ-teritoriale	direct	Zona verde		202,28	0,00	202,28	
Total teren(mp)					202,28	0,00	202,28	

4. DATE PRIVIND CONSTRUCȚIILE EXISTENTE PE TERENUL SPAȚIU VERDE

Proprietar / Deținător construcții	Tip proprietate	Mod administrare	Nr. corp construcție	Cod grupă destinație	Suprafață construită la sol (mp)	Observații

5. ECHIPAREA EDILITARĂ A TERENULUI: A C t E G T

6. DATE PRIVIND VEGETAȚIA EXISTENTĂ PE TERENUL SPAȚIU VERDE

Arbori ocrotiți

Nr. Crt.	Nr. Unic	Specia	Localizare	Diametru (cm)	Înălțime (m)	Coronament (m)	Viabilitate	Grad întreținere	Riscuri

Arbori izolați

Nr. Crt.	Nr. Unic	Specia	Localizare	Diametru (cm)	Înălțime (m)	Coronament (m)	Viabilitate	Grad întreținere	Riscuri

Alți arbori

Nr. Crt.	Nr. Unic	Specia	Localizare	Diametru (cm)	Înălțime (m)	Coronament (m)	Viabilitate	Grad întreținere	Riscuri
1	88267	FRASIN		60	12	2		Permanent	Fără riscuri
2	88268	FRASIN		60	12	2		Permanent	Fără riscuri
3	88269	FRASIN		60	12	2		Permanent	Fără riscuri
4	88270	FRASIN		60	12	2		Permanent	Fără riscuri

7. DOCUMENTE EMISE CU PRIVIRE LA TERENUL SPAȚIU VERDE ȘI CONSTRUCȚIILE EXISTENTE

Nr. Crt.	Titlu	Emitent	Verificator	Data emiterii	Data verificării	Observații

Județul: DOLJ
Municipiul: CRAIOVA
Localitatea: CRAIOVA
Cod SIRUTA: 69900

Secțiune plan:
Nr. Sector cadastral:
Nr. Cadastral imobil:
Nr. Carte funciară:


Cod zona valorică:
Cod zona protejată:
Cod poștal:

Fișa spațiului verde Nr. 9503

Str.Mircesti, Bl.04-BI.05

1. SCHIȚA AMPLASAMENTULUI TERENULUI SPAȚIU VERDE

Scara: 1:120



2. ADRESA: Zona Sarari

3. DATE DESPRE TERENUL SPAȚIU VERDE

Proprietar / Deținător teren spațiu verde	Tip proprietate	Mod administrare	Categorie de folosință	Reglementare urbanistică	Suprafață măsurată(mp)		Total teren (mp)	Observații
					Teren exclusiv	Teren în indiviziune		
Municipiul Craiova	domeniul public al unităților administrativ-teritoriale	direct	Zona verde		116,06	0,00	116,06	
Total teren(mp)					116,06	0,00	116,06	

4. DATE PRIVIND CONSTRUCȚIILE EXISTENTE PE TERENUL SPAȚIU VERDE

Proprietar / Deținător construcții	Tip proprietate	Mod administrare	Nr. corp construcție	Cod grupă destinație	Suprafață construită la sol (mp)	Observații

5. ECHIPAREA EDILITARĂ A TERENULUI: A C t E G T

6. DATE PRIVIND VEGETAȚIA EXISTENTĂ PE TERENUL SPAȚIU VERDE

Arbori ocrotiți

Nr. Crt.	Nr. Unic	Specia	Localizare	Diametru (cm)	Înălțime (m)	Coronament (m)	Viabilitate	Grad întreținere	Riscuri

Arbori izolați

Nr. Crt.	Nr. Unic	Specia	Localizare	Diametru (cm)	Înălțime (m)	Coronament (m)	Viabilitate	Grad întreținere	Riscuri

Alți arbori

Nr. Crt.	Nr. Unic	Specia	Localizare	Diametru (cm)	Înălțime (m)	Coronament (m)	Viabilitate	Grad întreținere	Riscuri
1	88353	TUIA		40	12	2		Permanent	Fără riscuri
2	88354	TUIA		40	12	2		Permanent	Fără riscuri

7. DOCUMENTE EMISE CU PRIVIRE LA TERENUL SPAȚIU VERDE ȘI CONSTRUCȚIILE EXISTENTE

Nr. Crt.	Titlu	Emitent	Verificator	Data emiterii	Data verificării	Observații

Județul: DOLJ
Municipiul: CRAIOVA
Localitatea: CRAIOVA
Cod SIRUTA: 69900

Secțiune plan:
Nr. Sector cadastral:
Nr. Cadastral imobil:
Nr. Carte funciară:

Cod zona valorică:
Cod zona protejată:
Cod poștal:

Fișa spațiului verde Nr. 9504

Str.Mircesti, Bl.05-BI.06

1. SCHIȚA AMPLASAMENTULUI TERENULUI SPAȚIU VERDE

Scara: 1:170



2. ADRESA: Zona Sarari

3. DATE DESPRE TERENUL SPAȚIU VERDE

Proprietar / Deținător teren spațiu verde	Tip proprietate	Mod administrare	Categorie de folosință	Reglementare urbanistică	Suprafață măsurată(mp)		Total teren (mp)	Observații
					Teren exclusiv	Teren în indiviziune		
Municipiul Craiova	domeniul public al unităților administrativ-teritoriale	direct	Zona verde		202,55	0,00	202,55	
Total teren(mp)					202,55	0,00	202,55	

4. DATE PRIVIND CONSTRUCȚIILE EXISTENTE PE TERENUL SPAȚIU VERDE

Proprietar / Deținător construcții	Tip proprietate	Mod administrare	Nr. corp construcție	Cod grupă destinație	Suprafață construită la sol (mp)	Observații

5. ECHIPAREA EDILITARĂ A TERENULUI: A C t E G T

6. DATE PRIVIND VEGETAȚIA EXISTENTĂ PE TERENUL SPAȚIU VERDE

Arbori ocrotiți

Nr. Crt.	Nr. Unic	Specia	Localizare	Diametru (cm)	Înălțime (m)	Coronament (m)	Viabilitate	Grad întreținere	Riscuri

Arbori izolați

Nr. Crt.	Nr. Unic	Specia	Localizare	Diametru (cm)	Înălțime (m)	Coronament (m)	Viabilitate	Grad întreținere	Riscuri

Alți arbori

Nr. Crt.	Nr. Unic	Specia	Localizare	Diametru (cm)	Înălțime (m)	Coronament (m)	Viabilitate	Grad întreținere	Riscuri
1	88346	FRASIN		40	12	2		Permanent	Fără riscuri
2	88347	FRASIN		40	12	2		Permanent	Fără riscuri
3	88348	FRASIN		40	12	2		Permanent	Fără riscuri
4	88349	CIRES		40	12	2		Permanent	Fără riscuri
5	88350	CIRES		40	12	2		Permanent	Fără riscuri
6	88351	CIRES		40	12	2		Permanent	Fără riscuri
7	92342	SALCIOARA		24	4	2		Permanent	Fără riscuri

7. DOCUMENTE EMISE CU PRIVIRE LA TERENUL SPAȚIU VERDE ȘI CONSTRUCȚIILE EXISTENTE

Nr. Crt.	Titlu	Emitent	Verificator	Data emiterii	Data verificării	Observații

Județul: DOLJ
Municipiul: CRAIOVA
Localitatea: CRAIOVA
Cod SIRUTA: 69900

Secțiune plan:
Nr. Sector cadastral:
Nr. Cadastral imobil:
Nr. Carte funciară:

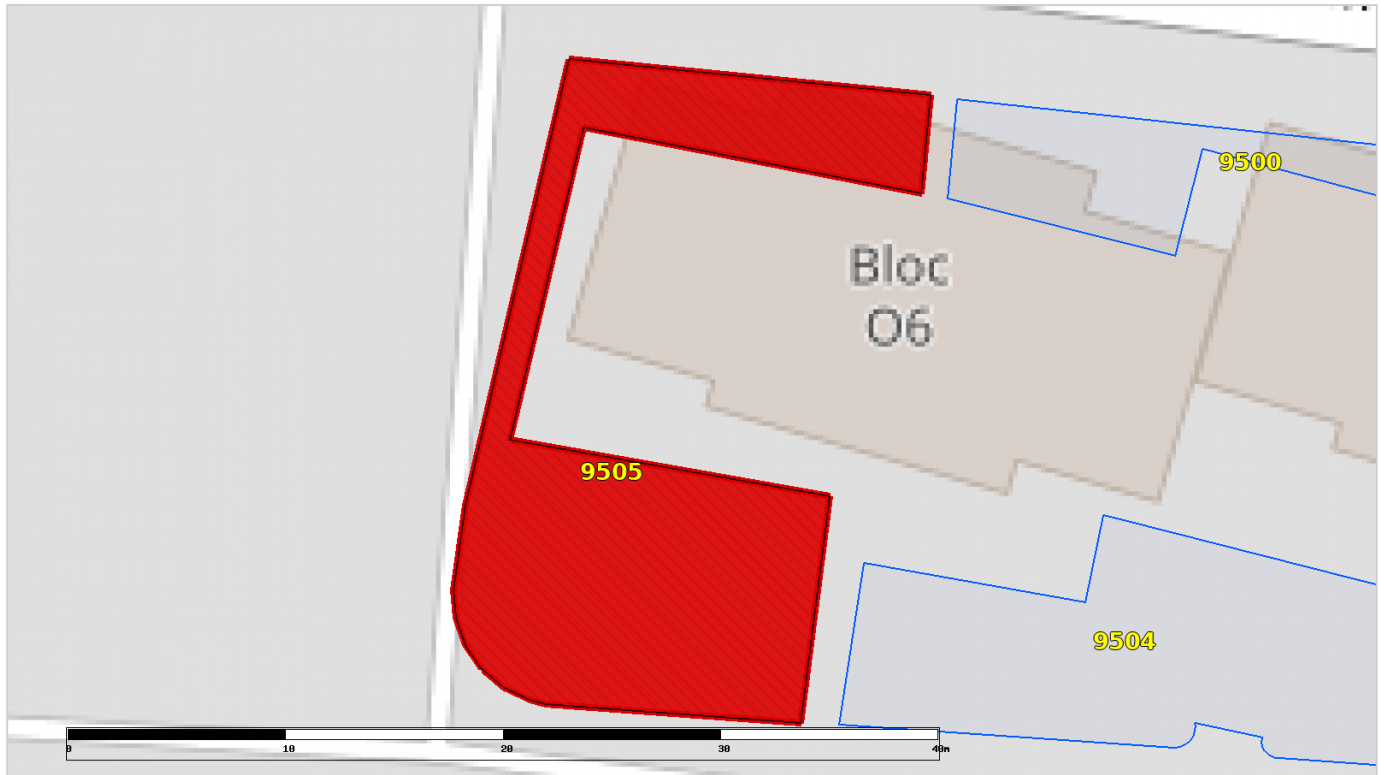
Cod zona valorică:
Cod zona protejată:
Cod poștal:

Fișa spațiului verde Nr. 9505

Str.Mircesti, Bl.06

1. SCHIȚA AMPLASAMENTULUI TERENULUI SPAȚIU VERDE

Scara: 1:340



2. ADRESA: Zona Sarari

3. DATE DESPRE TERENUL SPAȚIU VERDE

Proprietar / Deținător teren spațiu verde	Tip proprietate	Mod administrare	Categorie de folosință	Reglementare urbanistică	Suprafață măsurată(mp)		Total teren (mp)	Observații
					Teren exclusiv	Teren în indiviziune		
Municipiul Craiova	domeniul public al unităților administrativ-teritoriale	direct	Zona verde		262,17	0,00	262,17	
Total teren(mp)					262,17	0,00	262,17	

4. DATE PRIVIND CONSTRUCȚIILE EXISTENTE PE TERENUL SPAȚIU VERDE

Proprietar / Deținător construcții	Tip proprietate	Mod administrare	Nr. corp construcție	Cod grupă destinație	Suprafață construită la sol (mp)	Observații

5. ECHIPAREA EDILITARĂ A TERENULUI: A C t E G T

6. DATE PRIVIND VEGETAȚIA EXISTENTĂ PE TERENUL SPAȚIU VERDE

Arbori ocrotiți

Nr. Crt.	Nr. Unic	Specia	Localizare	Diametru (cm)	Înălțime (m)	Coronament (m)	Viabilitate	Grad întreținere	Riscuri

Arbori izolați

Nr. Crt.	Nr. Unic	Specia	Localizare	Diametru (cm)	Înălțime (m)	Coronament (m)	Viabilitate	Grad întreținere	Riscuri

Alți arbori

Nr. Crt.	Nr. Unic	Specia	Localizare	Diametru (cm)	Înălțime (m)	Coronament (m)	Viabilitate	Grad întreținere	Riscuri
1	88340	FRASIN		40	15	2		Permanent	Fără riscuri
2	88341	FRASIN		40	15	2		Permanent	Fără riscuri
3	88342	FRASIN		40	15	2		Permanent	Fără riscuri
4	88345	FRASIN		40	15	2		Permanent	Fără riscuri
5	92353	ARBORE DE MATASE		22	7	2		Permanent	Fără riscuri
6	92354	SAMBOVINA		10	3	2		Permanent	Fără riscuri

7. DOCUMENTE EMISE CU PRIVIRE LA TERENUL SPAȚIU VERDE ȘI CONSTRUCȚIILE EXISTENTE

Nr. Crt.	Titlu	Emitent	Verificator	Data emiterii	Data verificării	Observații

Județul: DOLJ
Municipiul: CRAIOVA
Localitatea: CRAIOVA
Cod SIRUTA: 69900

Secțiune plan:
Nr. Sector cadastral:
Nr. Cadastral imobil:
Nr. Carte funciară:

Cod zona valorică:
Cod zona protejată:
Cod poștal:

Fișa spațiului verde Nr. 9506

Str.Mircesti, Bl.O17

1. SCHIȚA AMPLASAMENTULUI TERENULUI SPAȚIU VERDE

Scara: 1:360



2. ADRESA: Zona Sarari

3. DATE DESPRE TERENUL SPAȚIU VERDE

Proprietar / Deținător teren spațiu verde	Tip proprietate	Mod administrare	Categorie de folosință	Reglementare urbanistică	Suprafață măsurată(mp)		Total teren (mp)	Observații
					Teren exclusiv	Teren în indiviziune		
Municipiul Craiova	domeniul public al unităților administrativ-teritoriale	direct	Zona verde		453,78	0,00	453,78	
Total teren(mp)					453,78	0,00	453,78	

4. DATE PRIVIND CONSTRUCȚIILE EXISTENTE PE TERENUL SPAȚIU VERDE

Proprietar / Deținător construcții	Tip proprietate	Mod administrare	Nr. corp construcție	Cod grupă destinație	Suprafață construită la sol (mp)	Observații

5. ECHIPAREA EDILITARĂ A TERENULUI: A C t E G T

6. DATE PRIVIND VEGETAȚIA EXISTENTĂ PE TERENUL SPAȚIU VERDE

Arbori ocrotiți

Nr. Crt.	Nr. Unic	Specia	Localizare	Diametru (cm)	Înălțime (m)	Coronament (m)	Viabilitate	Grad întreținere	Riscuri

Arbori izolați

Nr. Crt.	Nr. Unic	Specia	Localizare	Diametru (cm)	Înălțime (m)	Coronament (m)	Viabilitate	Grad întreținere	Riscuri

Alți arbori

Nr. Crt.	Nr. Unic	Specia	Localizare	Diametru (cm)	Înălțime (m)	Coronament (m)	Viabilitate	Grad întreținere	Riscuri
1	88287	FRASIN		60	12	2		Permanent	Fără riscuri
2	88288	FRASIN		60	12	2		Permanent	Fără riscuri
3	88289	FRASIN		60	12	2		Permanent	Fără riscuri
4	88290	FRASIN		60	12	2		Permanent	Fără riscuri
5	88291	FRASIN		60	12	2		Permanent	Fără riscuri

7. DOCUMENTE EMISE CU PRIVIRE LA TERENUL SPAȚIU VERDE ȘI CONSTRUCȚIILE EXISTENTE

Nr. Crt.	Titlu	Emitent	Verificator	Data emiterii	Data verificării	Observații

Județul: DOLJ
Municipiul: CRAIOVA
Localitatea: CRAIOVA
Cod SIRUTA: 69900

Secțiune plan:
Nr. Sector cadastral:
Nr. Cadastral imobil:
Nr. Carte funciară:

Cod zona valorică:
Cod zona protejată:
Cod poștal:

Fișa spațiului verde Nr. 9507

Str.Mircesti, Bl.O17-BI.O18

1. SCHIȚA AMPLASAMENTULUI TERENULUI SPAȚIU VERDE

Scara: 1:150



2. ADRESA: Zona Sarari

3. DATE DESPRE TERENUL SPAȚIU VERDE

Proprietar / Deținător teren spațiu verde	Tip proprietate	Mod administrare	Categorie de folosință	Reglementare urbanistică	Suprafață măsurată(mp)		Total teren (mp)	Observații
					Teren exclusiv	Teren în indiviziune		
Municipiul Craiova	domeniul public al unităților administrativ-teritoriale	direct	Zona verde		262,37	0,00	262,37	
Total teren(mp)					262,37	0,00	262,37	

4. DATE PRIVIND CONSTRUCȚIILE EXISTENTE PE TERENUL SPAȚIU VERDE

Proprietar / Deținător construcții	Tip proprietate	Mod administrare	Nr. corp construcție	Cod grupă destinație	Suprafață construită la sol (mp)	Observații

5. ECHIPAREA EDILITARĂ A TERENULUI: A C t E G T

6. DATE PRIVIND VEGETAȚIA EXISTENTĂ PE TERENUL SPAȚIU VERDE

Arbori ocrotiți

Nr. Crt.	Nr. Unic	Specia	Localizare	Diametru (cm)	Înălțime (m)	Coronament (m)	Viabilitate	Grad întreținere	Riscuri

Arbori izolați

Nr. Crt.	Nr. Unic	Specia	Localizare	Diametru (cm)	Înălțime (m)	Coronament (m)	Viabilitate	Grad întreținere	Riscuri

Alți arbori

Nr. Crt.	Nr. Unic	Specia	Localizare	Diametru (cm)	Înălțime (m)	Coronament (m)	Viabilitate	Grad întreținere	Riscuri

7. DOCUMENTE EMISE CU PRIVIRE LA TERENUL SPAȚIU VERDE ȘI CONSTRUCȚIILE EXISTENTE

Nr. Crt.	Titlu	Emitent	Verificator	Data emiterii	Data verificării	Observații

Județul: DOLJ
Municipiul: CRAIOVA
Localitatea: CRAIOVA
Cod SIRUTA: 69900

Secțiune plan:
Nr. Sector cadastral:
Nr. Cadastral imobil:
Nr. Carte funciară:

Cod zona valorică:
Cod zona protejată:
Cod poștal:

Fișa spațiului verde Nr. 9508

Str.Mircesti, Bl.O18-BI.O19

1. SCHIȚA AMPLASAMENTULUI TERENULUI SPAȚIU VERDE

Scara: 1:140



2. ADRESA: Zona Sarari

3. DATE DESPRE TERENUL SPAȚIU VERDE

Proprietar / Deținător teren spațiu verde	Tip proprietate	Mod administrare	Categorie de folosință	Reglementare urbanistică	Suprafață măsurată(mp)		Total teren (mp)	Observații
					Teren exclusiv	Teren în indiviziune		
Municipiul Craiova	domeniul public al unităților administrativ-teritoriale	direct	Zona verde		218,72	0,00	218,72	
Total teren(mp)					218,72	0,00	218,72	

4. DATE PRIVIND CONSTRUCȚIILE EXISTENTE PE TERENUL SPAȚIU VERDE

Proprietar / Deținător construcții	Tip proprietate	Mod administrare	Nr. corp construcție	Cod grupă destinație	Suprafață construită la sol (mp)	Observații

5. ECHIPAREA EDILITARĂ A TERENULUI: A C t E G T

6. DATE PRIVIND VEGETAȚIA EXISTENTĂ PE TERENUL SPAȚIU VERDE

Arbori ocrotiți

Nr. Crt.	Nr. Unic	Specia	Localizare	Diametru (cm)	Înălțime (m)	Coronament (m)	Viabilitate	Grad întreținere	Riscuri

Arbori izolați

Nr. Crt.	Nr. Unic	Specia	Localizare	Diametru (cm)	Înălțime (m)	Coronament (m)	Viabilitate	Grad întreținere	Riscuri

Alți arbori

Nr. Crt.	Nr. Unic	Specia	Localizare	Diametru (cm)	Înălțime (m)	Coronament (m)	Viabilitate	Grad întreținere	Riscuri

7. DOCUMENTE EMISE CU PRIVIRE LA TERENUL SPAȚIU VERDE ȘI CONSTRUCȚIILE EXISTENTE

Nr. Crt.	Titlu	Emitent	Verificator	Data emiterii	Data verificării	Observații

Județul: DOLJ
Municipiul: CRAIOVA
Localitatea: CRAIOVA
Cod SIRUTA: 69900

Secțiune plan:
Nr. Sector cadastral:
Nr. Cadastral imobil:
Nr. Carte funciară:

Cod zona valorică:
Cod zona protejată:
Cod poștal:

Fișa spațiului verde Nr. 9509

Str.Mircesti, Bl.O19

1. SCHIȚA AMPLASAMENTULUI TERENULUI SPAȚIU VERDE

Scara: 1:120



2. ADRESA: Zona Sarari

3. DATE DESPRE TERENUL SPAȚIU VERDE

Proprietar / Deținător teren spațiu verde	Tip proprietate	Mod administrare	Categorie de folosință	Reglementare urbanistică	Suprafață măsurată(mp)		Total teren (mp)	Observații
					Teren exclusiv	Teren în indiviziune		
Municipiul Craiova	domeniul public al unităților administrativ-teritoriale	direct	Zona verde		125,60	0,00	125,60	
Total teren(mp)					125,60	0,00	125,60	

4. DATE PRIVIND CONSTRUCȚIILE EXISTENTE PE TERENUL SPAȚIU VERDE

Proprietar / Deținător construcții	Tip proprietate	Mod administrare	Nr. corp construcție	Cod grupă destinație	Suprafață construită la sol (mp)	Observații

5. ECHIPAREA EDILITARĂ A TERENULUI: A C t E G T

6. DATE PRIVIND VEGETAȚIA EXISTENTĂ PE TERENUL SPAȚIU VERDE

Arbori ocrotiți

Nr. Crt.	Nr. Unic	Specia	Localizare	Diametru (cm)	Înălțime (m)	Coronament (m)	Viabilitate	Grad întreținere	Riscuri

Arbori izolați

Nr. Crt.	Nr. Unic	Specia	Localizare	Diametru (cm)	Înălțime (m)	Coronament (m)	Viabilitate	Grad întreținere	Riscuri

Alți arbori

Nr. Crt.	Nr. Unic	Specia	Localizare	Diametru (cm)	Înălțime (m)	Coronament (m)	Viabilitate	Grad întreținere	Riscuri
1	88321	CASTAN		60	15	2		Permanent	Fără riscuri
2	88322	CASTAN		60	15	2		Permanent	Fără riscuri
3	88323	CASTAN		60	15	2		Permanent	Fără riscuri
4	88324	CASTAN		40	15	2		Permanent	Fără riscuri
5	88325	CASTAN		40	15	2		Permanent	Fără riscuri
6	88326	CASTAN		40	15	2		Permanent	Fără riscuri

7. DOCUMENTE EMISE CU PRIVIRE LA TERENUL SPAȚIU VERDE ȘI CONSTRUCȚIILE EXISTENTE

Nr. Crt.	Titlu	Emitent	Verificator	Data emiterii	Data verificării	Observații

Județul: DOLJ
Municipiul: CRAIOVA
Localitatea: CRAIOVA
Cod SIRUTA: 69900

Secțiune plan:
Nr. Sector cadastral:
Nr. Cadastral imobil:
Nr. Carte funciară:

Cod zona valorică:
Cod zona protejată:
Cod poștal:

Fișa spațiului verde Nr. 9510

Str.Spania, Bl.O20

1. SCHIȚA AMPLASAMENTULUI TERENULUI SPAȚIU VERDE

Scara: 1:150



2. ADRESA: Zona Sarari

3. DATE DESPRE TERENUL SPAȚIU VERDE

Proprietar / Deținător teren spațiu verde	Tip proprietate	Mod administrare	Categorie de folosință	Reglementare urbanistică	Suprafață măsurată(mp)		Total teren (mp)	Observații
					Teren exclusiv	Teren în indiviziune		
Municipiul Craiova	domeniul public al unităților administrativ-teritoriale	direct	Zona verde		58,73	0,00	58,73	
Total teren(mp)					58,73	0,00	58,73	

4. DATE PRIVIND CONSTRUCȚIILE EXISTENTE PE TERENUL SPAȚIU VERDE

Proprietar / Deținător construcții	Tip proprietate	Mod administrare	Nr. corp construcție	Cod grupă destinație	Suprafață construită la sol (mp)	Observații

5. ECHIPAREA EDILITARĂ A TERENULUI: A C t E G T

6. DATE PRIVIND VEGETAȚIA EXISTENTĂ PE TERENUL SPAȚIU VERDE

Arbori ocrotiți

Nr. Crt.	Nr. Unic	Specia	Localizare	Diametru (cm)	Înălțime (m)	Coronament (m)	Viabilitate	Grad întreținere	Riscuri

Arbori izolați

Nr. Crt.	Nr. Unic	Specia	Localizare	Diametru (cm)	Înălțime (m)	Coronament (m)	Viabilitate	Grad întreținere	Riscuri

Alți arbori

Nr. Crt.	Nr. Unic	Specia	Localizare	Diametru (cm)	Înălțime (m)	Coronament (m)	Viabilitate	Grad întreținere	Riscuri
1	88315	CIRES		60	12	2		Permanent	Fără riscuri
2	88441	VISIN		30	12	2		Permanent	Fără riscuri
3	88442	VISIN		30	12	2		Permanent	Fără riscuri
4	88443	VISIN		30	12	2		Permanent	Fără riscuri
5	88444	VISIN		30	12	2		Permanent	Fără riscuri

7. DOCUMENTE EMISE CU PRIVIRE LA TERENUL SPAȚIU VERDE ȘI CONSTRUCȚIILE EXISTENTE

Nr. Crt.	Titlu	Emitent	Verificator	Data emiterii	Data verificării	Observații

Județul: DOLJ
Municipiul: CRAIOVA
Localitatea: CRAIOVA
Cod SIRUTA: 69900

Secțiune plan:
Nr. Sector cadastral:
Nr. Cadastral imobil:
Nr. Carte funciară:

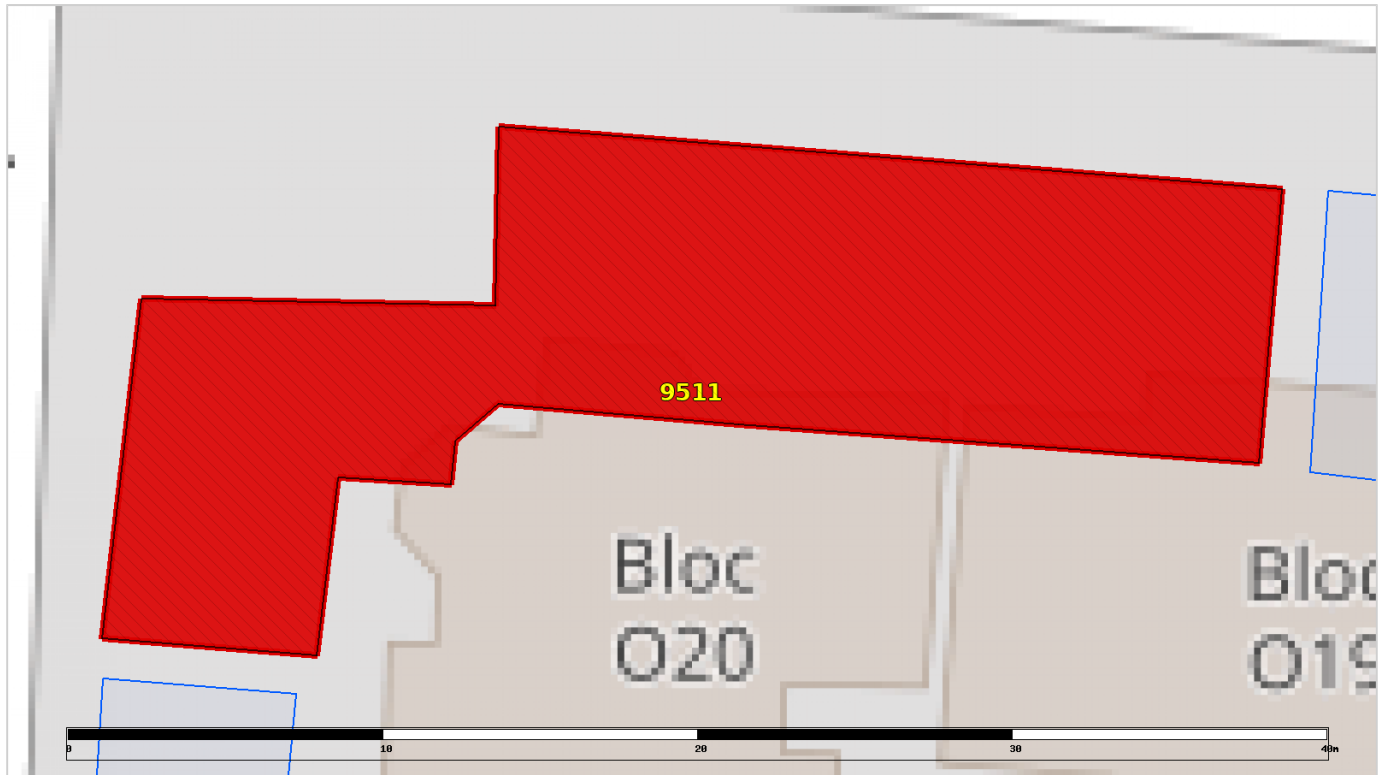
Cod zona valorică:
Cod zona protejată:
Cod poștal:

Fișa spațiului verde Nr. 9511

Str.Spania, Bl.O20-Str.Mircesti, Bl.O19

1. SCHIȚA AMPLASAMENTULUI TERENULUI SPAȚIU VERDE

Scara: 1:240



2. ADRESA: Zona Sarari

3. DATE DESPRE TERENUL SPAȚIU VERDE

Proprietar / Deținător teren spațiu verde	Tip proprietate	Mod administrare	Categorie de folosință	Reglementare urbanistică	Suprafață măsurată(mp)		Total teren (mp)	Observații
					Teren exclusiv	Teren în indiviziune		
Municipiul Craiova	domeniul public al unităților administrativ-teritoriale	direct	Zona verde		311,74	0,00	311,74	
Total teren(mp)					311,74	0,00	311,74	

4. DATE PRIVIND CONSTRUCȚIILE EXISTENTE PE TERENUL SPAȚIU VERDE

Proprietar / Deținător construcții	Tip proprietate	Mod administrare	Nr. corp construcție	Cod grupă destinație	Suprafață construită la sol (mp)	Observații

5. ECHIPAREA EDILITARĂ A TERENULUI: A C t E G T

6. DATE PRIVIND VEGETAȚIA EXISTENTĂ PE TERENUL SPAȚIU VERDE

Arbori ocrotiți

Nr. Crt.	Nr. Unic	Specia	Localizare	Diametru (cm)	Înălțime (m)	Coronament (m)	Viabilitate	Grad întreținere	Riscuri

Arbori izolați

Nr. Crt.	Nr. Unic	Specia	Localizare	Diametru (cm)	Înălțime (m)	Coronament (m)	Viabilitate	Grad întreținere	Riscuri

Alți arbori

Nr. Crt.	Nr. Unic	Specia	Localizare	Diametru (cm)	Înălțime (m)	Coronament (m)	Viabilitate	Grad întreținere	Riscuri
1	88309	FRASIN		60	12	2		Permanent	Fără riscuri
2	88310	FRASIN		60	12	2		Permanent	Fără riscuri
3	88311	FRASIN		60	12	2		Permanent	Fără riscuri
4	88312	CIRES		60	12	2		Permanent	Fără riscuri
5	88313	CIRES		60	12	2		Permanent	Fără riscuri
6	88314	CIRES		60	12	2		Permanent	Fără riscuri
7	88445	VISIN		30	12	2		Permanent	Fără riscuri
8	88447	TUIA		30	12	2		Permanent	Fără riscuri
9	88448	TUIA		30	12	2		Permanent	Fără riscuri
10	88449	TUIA		30	12	2		Permanent	Fără riscuri
11	88450	TUIA		30	12	2		Permanent	Fără riscuri
12	88451	TUIA		30	12	2		Permanent	Fără riscuri
13	92218	NUC		22	6	3		Permanent	Fără riscuri
14	92219	CORCODUS		22	6	2		Permanent	Fără riscuri
15	92220	NUC		20	6	2		Permanent	Fără riscuri

7. DOCUMENTE EMISE CU PRIVIRE LA TERENUL SPAȚIU VERDE ȘI CONSTRUCȚIILE EXISTENTE

Nr. Crt.	Titlu	Emitent	Verificator	Data emiterii	Data verificării	Observații

Județul: DOLJ
Municipiul: CRAIOVA
Localitatea: CRAIOVA
Cod SIRUTA: 69900

Secțiune plan:
Nr. Sector cadastral:
Nr. Cadastral imobil:
Nr. Carte funciară:

Cod zona valorică:
Cod zona protejată:
Cod poștal:

Fișa spațiului verde Nr. 9512

Str.Mircesti, Bl.O19-BI.O18

1. SCHIȚA AMPLASAMENTULUI TERENULUI SPAȚIU VERDE

Scara: 1:140



2. ADRESA: Zona Sarari

3. DATE DESPRE TERENUL SPAȚIU VERDE

Proprietar / Deținător teren spațiu verde	Tip proprietate	Mod administrare	Categorie de folosință	Reglementare urbanistică	Suprafață măsurată(mp)		Total teren (mp)	Observații
					Teren exclusiv	Teren în indiviziune		
Municipiul Craiova	domeniul public al unităților administrativ-teritoriale	direct	Zona verde		156,15	0,00	156,15	
Total teren(mp)					156,15	0,00	156,15	

4. DATE PRIVIND CONSTRUCȚIILE EXISTENTE PE TERENUL SPAȚIU VERDE

Proprietar / Deținător construcții	Tip proprietate	Mod administrare	Nr. corp construcție	Cod grupă destinație	Suprafață construită la sol (mp)	Observații

5. ECHIPAREA EDILITARĂ A TERENULUI: A C t E G T

6. DATE PRIVIND VEGETAȚIA EXISTENTĂ PE TERENUL SPAȚIU VERDE

Arbori ocrotiți

Nr. Crt.	Nr. Unic	Specia	Localizare	Diametru (cm)	Înălțime (m)	Coronament (m)	Viabilitate	Grad întreținere	Riscuri

Arbori izolați

Nr. Crt.	Nr. Unic	Specia	Localizare	Diametru (cm)	Înălțime (m)	Coronament (m)	Viabilitate	Grad întreținere	Riscuri

Alți arbori

Nr. Crt.	Nr. Unic	Specia	Localizare	Diametru (cm)	Înălțime (m)	Coronament (m)	Viabilitate	Grad întreținere	Riscuri
1	88300	FRASIN		60	12	2		Permanent	Fără riscuri
2	88302	FRASIN		60	12	2		Permanent	Fără riscuri
3	88303	FRASIN		60	12	2		Permanent	Fără riscuri
4	88452	TUIA		25	12	2		Permanent	Fără riscuri
5	88453	FRASIN		40	15	2		Permanent	Fără riscuri
6	88454	FRASIN		40	15	2		Permanent	Fără riscuri
7	88455	FRASIN		40	15	2		Permanent	Fără riscuri

7. DOCUMENTE EMISE CU PRIVIRE LA TERENUL SPAȚIU VERDE ȘI CONSTRUCȚIILE EXISTENTE

Nr. Crt.	Titlu	Emitent	Verificator	Data emiterii	Data verificării	Observații

Județul: DOLJ
Municipiul: CRAIOVA
Localitatea: CRAIOVA
Cod SIRUTA: 69900

Secțiune plan:
Nr. Sector cadastral:
Nr. Cadastral imobil:
Nr. Carte funciară:


Cod zona valorică:
Cod zona protejată:
Cod poștal:

Fișa spațiului verde Nr. 9513

Str.Mircesti, Bl.O18-BI.O17

1. SCHIȚA AMPLASAMENTULUI TERENULUI SPAȚIU VERDE

Scara: 1:140



2. ADRESA: Zona Sarari

3. DATE DESPRE TERENUL SPAȚIU VERDE

Proprietar / Deținător teren spațiu verde	Tip proprietate	Mod administrare	Categorie de folosință	Reglementare urbanistică	Suprafață măsurată(mp)		Total teren (mp)	Observații
					Teren exclusiv	Teren în indiviziune		
Municipiul Craiova	domeniul public al unităților administrativ-teritoriale	direct	Zona verde		110,60	0,00	110,60	
Total teren(mp)					110,60	0,00	110,60	

4. DATE PRIVIND CONSTRUCȚIILE EXISTENTE PE TERENUL SPAȚIU VERDE

Proprietar / Deținător construcții	Tip proprietate	Mod administrare	Nr. corp construcție	Cod grupă destinație	Suprafață construită la sol (mp)	Observații

5. ECHIPAREA EDILITARĂ A TERENULUI: A C t E G T

6. DATE PRIVIND VEGETAȚIA EXISTENTĂ PE TERENUL SPAȚIU VERDE

Arbori ocrotiți

Nr. Crt.	Nr. Unic	Specia	Localizare	Diametru (cm)	Înălțime (m)	Coronament (m)	Viabilitate	Grad întreținere	Riscuri

Arbori izolați

Nr. Crt.	Nr. Unic	Specia	Localizare	Diametru (cm)	Înălțime (m)	Coronament (m)	Viabilitate	Grad întreținere	Riscuri

Alți arbori

Nr. Crt.	Nr. Unic	Specia	Localizare	Diametru (cm)	Înălțime (m)	Coronament (m)	Viabilitate	Grad întreținere	Riscuri
1	88293	FRASIN		60	12	2		Permanent	Fără riscuri
2	88294	FRASIN		60	12	2		Permanent	Fără riscuri

7. DOCUMENTE EMISE CU PRIVIRE LA TERENUL SPAȚIU VERDE ȘI CONSTRUCȚIILE EXISTENTE

Nr. Crt.	Titlu	Emitent	Verificator	Data emiterii	Data verificării	Observații

Județul: DOLJ
Municipiul: CRAIOVA
Localitatea: CRAIOVA
Cod SIRUTA: 69900

Secțiune plan:
Nr. Sector cadastral:
Nr. Cadastral imobil:
Nr. Carte funciară:

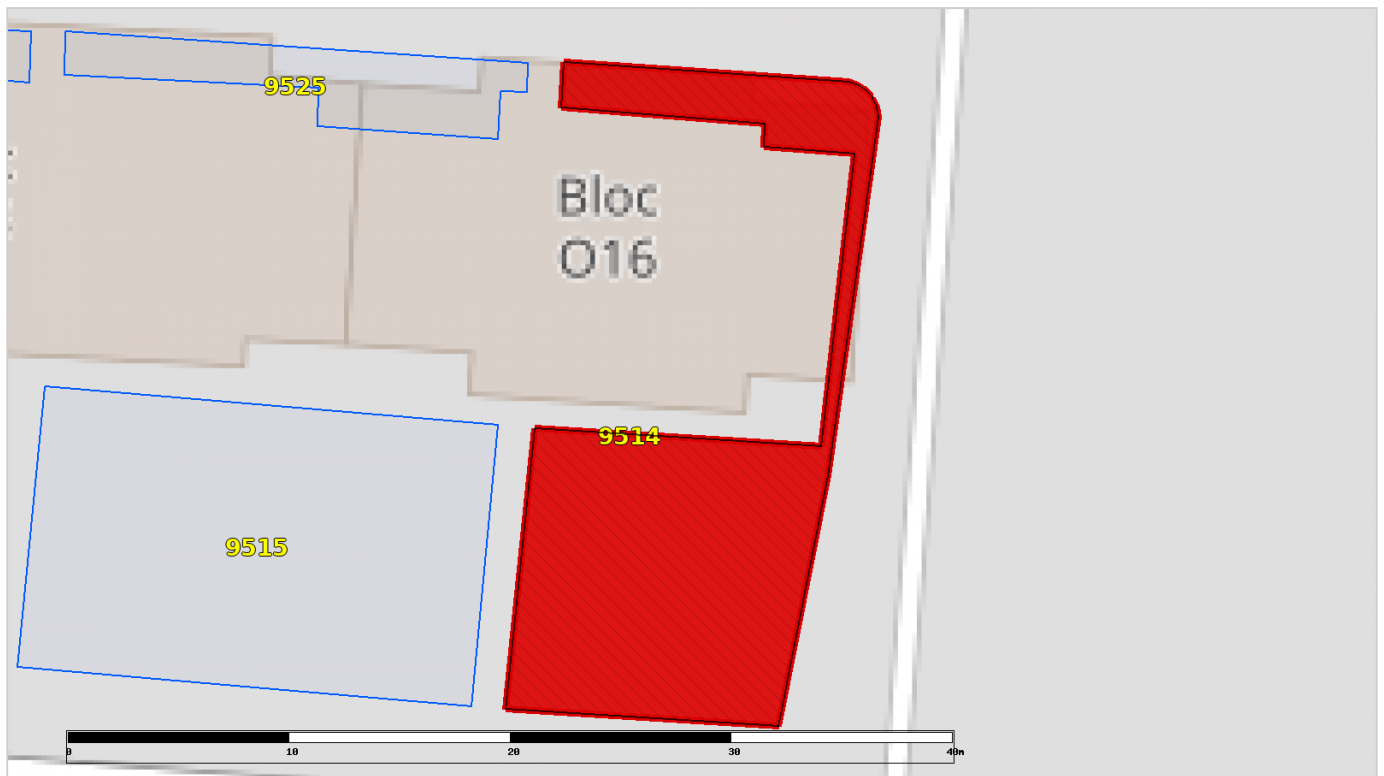
Cod zona valorică:
Cod zona protejată:
Cod poștal:

Fișa spațiului verde Nr. 9514

Str.Mircesti, Bl.O16

1. SCHIȚA AMPLASAMENTULUI TERENULUI SPAȚIU VERDE

Scara: 1:330



2. ADRESA: Zona Sarari

3. DATE DESPRE TERENUL SPAȚIU VERDE

Proprietar / Deținător teren spațiu verde	Tip proprietate	Mod administrare	Categorie de folosință	Reglementare urbanistică	Suprafață măsurată(mp)		Total teren (mp)	Observații
					Teren exclusiv	Teren în indiviziune		
Municipiul Craiova	domeniul public al unităților administrativ-teritoriale	direct	Zona verde		208,20	0,00	208,20	
Total teren(mp)					208,20	0,00	208,20	

4. DATE PRIVIND CONSTRUCȚIILE EXISTENTE PE TERENUL SPAȚIU VERDE

Proprietar / Deținător construcții	Tip proprietate	Mod administrare	Nr. corp construcție	Cod grupă destinație	Suprafață construită la sol (mp)	Observații

5. ECHIPAREA EDILITARĂ A TERENULUI: A C t E G T

6. DATE PRIVIND VEGETAȚIA EXISTENTĂ PE TERENUL SPAȚIU VERDE

Arbori ocrotiți

Nr. Crt.	Nr. Unic	Specia	Localizare	Diametru (cm)	Înălțime (m)	Coronament (m)	Viabilitate	Grad întreținere	Riscuri

Arbori izolați

Nr. Crt.	Nr. Unic	Specia	Localizare	Diametru (cm)	Înălțime (m)	Coronament (m)	Viabilitate	Grad întreținere	Riscuri

Alți arbori

Nr. Crt.	Nr. Unic	Specia	Localizare	Diametru (cm)	Înălțime (m)	Coronament (m)	Viabilitate	Grad întreținere	Riscuri
1	88463	CASTAN		40	15	2		Permanent	Fără riscuri
2	88464	CASTAN		40	15	2		Permanent	Fără riscuri
3	88465	CASTAN		40	15	2		Permanent	Fără riscuri
4	88466	CASTAN		40	15	2		Permanent	Fără riscuri

7. DOCUMENTE EMISE CU PRIVIRE LA TERENUL SPAȚIU VERDE ȘI CONSTRUCȚIILE EXISTENTE

Nr. Crt.	Titlu	Emitent	Verificator	Data emiterii	Data verificării	Observații

Județul: DOLJ
Municipiul: CRAIOVA
Localitatea: CRAIOVA
Cod SIRUTA: 69900

Secțiune plan:
Nr. Sector cadastral:
Nr. Cadastral imobil:
Nr. Carte funciară:

Cod zona valorică:
Cod zona protejată:
Cod poștal:

Fișa spațiului verde Nr. 9515

Str.Mircesti, Bl.O16

1. SCHIȚA AMPLASAMENTULUI TERENULUI SPAȚIU VERDE

Scara: 1:160



2. ADRESA: Zona Sarari

3. DATE DESPRE TERENUL SPAȚIU VERDE

Proprietar / Deținător teren spațiu verde	Tip proprietate	Mod administrare	Categorie de folosință	Reglementare urbanistică	Suprafață măsurată(mp)		Total teren (mp)	Observații
					Teren exclusiv	Teren în indiviziune		
Municipiul Craiova	domeniul public al unităților administrativ-teritoriale	direct	Zona verde		261,21	0,00	261,21	
Total teren(mp)					261,21	0,00	261,21	

4. DATE PRIVIND CONSTRUCȚIILE EXISTENTE PE TERENUL SPAȚIU VERDE

Proprietar / Deținător construcții	Tip proprietate	Mod administrare	Nr. corp construcție	Cod grupă destinație	Suprafață construită la sol (mp)	Observații

5. ECHIPAREA EDILITARĂ A TERENULUI: A C t E G T

6. DATE PRIVIND VEGETAȚIA EXISTENTĂ PE TERENUL SPAȚIU VERDE

Arbori ocrotiți

Nr. Crt.	Nr. Unic	Specia	Localizare	Diametru (cm)	Înălțime (m)	Coronament (m)	Viabilitate	Grad întreținere	Riscuri

Arbori izolați

Nr. Crt.	Nr. Unic	Specia	Localizare	Diametru (cm)	Înălțime (m)	Coronament (m)	Viabilitate	Grad întreținere	Riscuri

Alți arbori

Nr. Crt.	Nr. Unic	Specia	Localizare	Diametru (cm)	Înălțime (m)	Coronament (m)	Viabilitate	Grad întreținere	Riscuri
1	88467	VISIN		30	12	2		Permanent	Fără riscuri
2	88468	VISIN		30	12	2		Permanent	Fără riscuri
3	88469	VISIN		30	12	2		Permanent	Fără riscuri
4	88470	VISIN		30	12	2		Permanent	Fără riscuri
5	88471	TUIA		20	12	2		Permanent	Fără riscuri
6	88472	TUIA		20	12	2		Permanent	Fără riscuri
7	88473	TUIA		20	12	2		Permanent	Fără riscuri
8	88474	TUIA		20	12	2		Permanent	Fără riscuri
9	88475	TUIA		20	12	2		Permanent	Fără riscuri
10	88476	TUIA		20	12	2		Permanent	Fără riscuri
11	88477	TUIA		20	12	2		Permanent	Fără riscuri
12	88478	TUIA		20	12	2		Permanent	Fără riscuri
13	88479	TUIA		20	12	2		Permanent	Fără riscuri
14	88480	TUIA		20	12	2		Permanent	Fără riscuri
15	88481	TUIA		15	12	2		Permanent	Fără riscuri
16	88482	TUIA		15	12	2		Permanent	Fără riscuri
17	88483	TUIA		15	12	2		Permanent	Fără riscuri
18	88484	TUIA		15	12	2		Permanent	Fără riscuri

Nr. Crt.	Nr. Unic	Specia	Localizare	Diametru (cm)	Înălțime (m)	Coronament (m)	Viabilitate	Grad întreținere	Riscuri
19	88485	TUIA		15	12	2		Permanent	Fără riscuri
20	88486	TUIA		20	12	2		Permanent	Fără riscuri
21	88487	TUIA		20	12	2		Permanent	Fără riscuri
22	88488	TUIA		20	12	2		Permanent	Fără riscuri

7. DOCUMENTE EMISE CU PRIVIRE LA TERENUL SPAȚIU VERDE ȘI CONSTRUCȚIILE EXISTENTE

Nr. Crt.	Titlu	Emitent	Verificator	Data emiterii	Data verificării	Observații

Județul: DOLJ
Municipiul: CRAIOVA
Localitatea: CRAIOVA
Cod SIRUTA: 69900

Secțiune plan:
Nr. Sector cadastral:
Nr. Cadastral imobil:
Nr. Carte funciară:

Cod zona valorică:
Cod zona protejată:
Cod poștal:

Fișa spațiului verde Nr. 9516

Str.Mircesti, Bl.O15

1. SCHIȚA AMPLASAMENTULUI TERENULUI SPAȚIU VERDE

Scara: 1:160



2. ADRESA: Zona Sarari

3. DATE DESPRE TERENUL SPAȚIU VERDE

Proprietar / Deținător teren spațiu verde	Tip proprietate	Mod administrare	Categorie de folosință	Reglementare urbanistică	Suprafață măsurată(mp)		Total teren (mp)	Observații
					Teren exclusiv	Teren în indiviziune		
Municipiul Craiova	domeniul public al unităților administrativ-teritoriale	direct	Zona verde		182,29	0,00	182,29	
Total teren(mp)					182,29	0,00	182,29	

4. DATE PRIVIND CONSTRUCȚIILE EXISTENTE PE TERENUL SPAȚIU VERDE

Proprietar / Deținător construcții	Tip proprietate	Mod administrare	Nr. corp construcție	Cod grupă destinație	Suprafață construită la sol (mp)	Observații

5. ECHIPAREA EDILITARĂ A TERENULUI: A C t E G T

6. DATE PRIVIND VEGETAȚIA EXISTENTĂ PE TERENUL SPAȚIU VERDE

Arbori ocrotiți

Nr. Crt.	Nr. Unic	Specia	Localizare	Diametru (cm)	Înălțime (m)	Coronament (m)	Viabilitate	Grad întreținere	Riscuri

Arbori izolați

Nr. Crt.	Nr. Unic	Specia	Localizare	Diametru (cm)	Înălțime (m)	Coronament (m)	Viabilitate	Grad întreținere	Riscuri

Alți arbori

Nr. Crt.	Nr. Unic	Specia	Localizare	Diametru (cm)	Înălțime (m)	Coronament (m)	Viabilitate	Grad întreținere	Riscuri
1	88498	TUIA		20	15	2		Permanent	Fără riscuri
2	88499	TUIA		20	15	2		Permanent	Fără riscuri

7. DOCUMENTE EMISE CU PRIVIRE LA TERENUL SPAȚIU VERDE ȘI CONSTRUCȚIILE EXISTENTE

Nr. Crt.	Titlu	Emitent	Verificator	Data emiterii	Data verificării	Observații

Județul: DOLJ
Municipiul: CRAIOVA
Localitatea: CRAIOVA
Cod SIRUTA: 69900

Secțiune plan:
Nr. Sector cadastral:
Nr. Cadastral imobil:
Nr. Carte funciară:

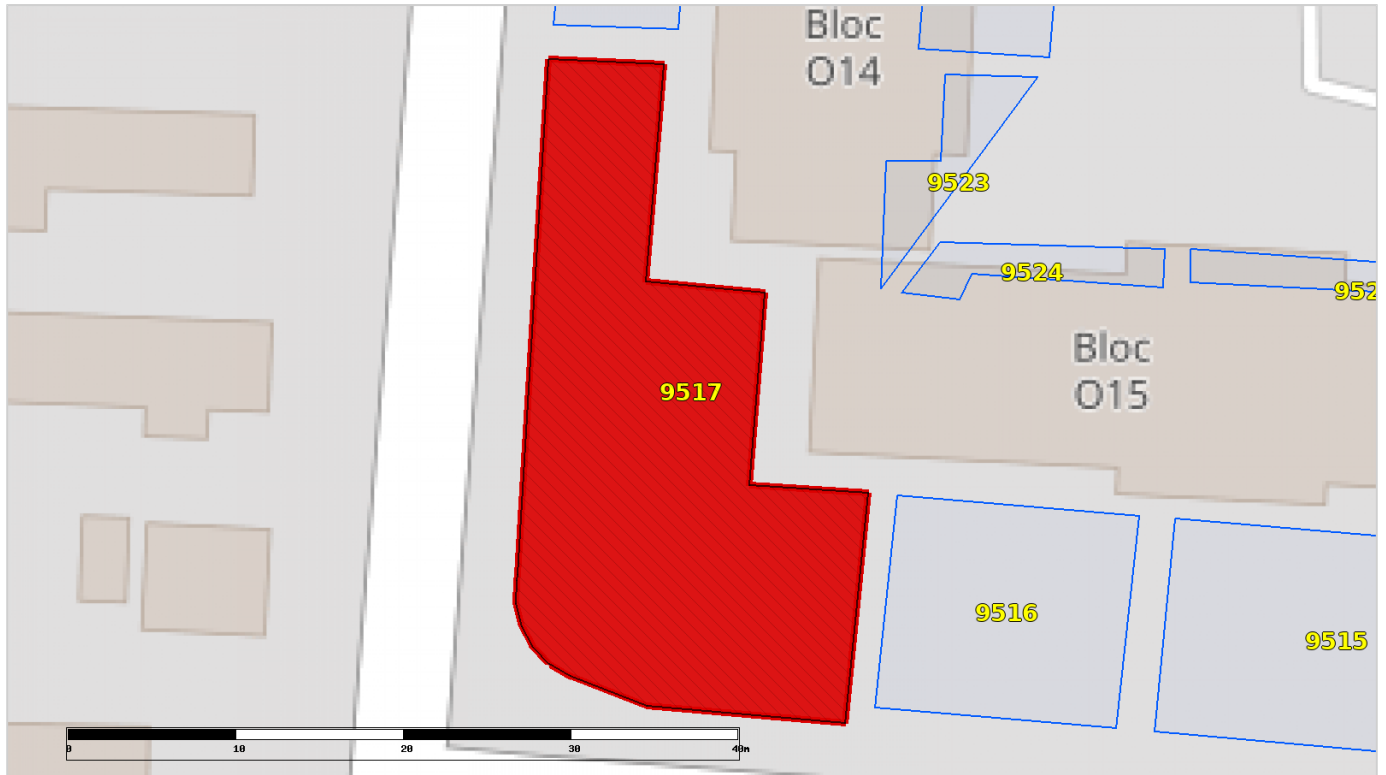
Cod zona valorică:
Cod zona protejată:
Cod poștal:

Fișa spațiului verde Nr. 9517

Str.Mircesti, Bl.O15-Str.Spania, Bl.O14

1. SCHIȚA AMPLASAMENTULUI TERENULUI SPAȚIU VERDE

Scara: 1:440



2. ADRESA: Zona Sarari

3. DATE DESPRE TERENUL SPAȚIU VERDE

Proprietar / Deținător teren spațiu verde	Tip proprietate	Mod administrare	Categorie de folosință	Reglementare urbanistică	Suprafață măsurată(mp)		Total teren (mp)	Observații
					Teren exclusiv	Teren în indiviziune		
Municipiul Craiova	domeniul public al unităților administrativ-teritoriale	direct	Zona verde		504,54	0,00	504,54	
Total teren(mp)					504,54	0,00	504,54	

4. DATE PRIVIND CONSTRUCȚIILE EXISTENTE PE TERENUL SPAȚIU VERDE

Proprietar / Deținător construcții	Tip proprietate	Mod administrare	Nr. corp construcție	Cod grupă destinație	Suprafață construită la sol (mp)	Observații

5. ECHIPAREA EDILITARĂ A TERENULUI: A C t E G T

6. DATE PRIVIND VEGETAȚIA EXISTENTĂ PE TERENUL SPAȚIU VERDE

Arbori ocrotiți

Nr. Crt.	Nr. Unic	Specia	Localizare	Diametru (cm)	Înălțime (m)	Coronament (m)	Viabilitate	Grad întreținere	Riscuri

Arbori izolați

Nr. Crt.	Nr. Unic	Specia	Localizare	Diametru (cm)	Înălțime (m)	Coronament (m)	Viabilitate	Grad întreținere	Riscuri

Alți arbori

Nr. Crt.	Nr. Unic	Specia	Localizare	Diametru (cm)	Înălțime (m)	Coronament (m)	Viabilitate	Grad întreținere	Riscuri
1	88501	TUIA		20	15	2		Permanent	Fără riscuri
2	88502	TUIA		20	15	2		Permanent	Fără riscuri
3	88503	TUIA		20	15	2		Permanent	Fără riscuri
4	88504	TUIA		20	15	2		Permanent	Fără riscuri
5	88505	TUIA		20	15	2		Permanent	Fără riscuri
6	88506	TUIA		20	15	2		Permanent	Fără riscuri
7	88507	TUIA		20	15	2		Permanent	Fără riscuri
8	88508	TUIA		20	15	2		Permanent	Fără riscuri
9	88509	TUIA		20	15	2		Permanent	Fără riscuri
10	88510	TUIA		20	15	2		Permanent	Fără riscuri
11	88511	TUIA		20	15	2		Permanent	Fără riscuri
12	88512	TUIA		20	15	2		Permanent	Fără riscuri
13	88513	TUIA		20	15	2		Permanent	Fără riscuri
14	88514	TUIA		20	15	2		Permanent	Fără riscuri
15	88515	TUIA		20	15	2		Permanent	Fără riscuri
16	88516	TUIA		20	15	2		Permanent	Fără riscuri
17	88517	TUIA		20	15	2		Permanent	Fără riscuri
18	92398	TEI CU FRUNZA LATA		20	6	3		Permanent	Fără riscuri

Nr. Crt.	Nr. Unic	Specia	Localizare	Diametru (cm)	Înălțime (m)	Coronament (m)	Viabilitate	Grad întreținere	Riscuri
19	92399	TUIA		10	7	2		Permanent	Fără riscuri
20	92400	TUIA		6	3	1		Permanent	Fără riscuri
21	92401	TUIA		10	4	2		Permanent	Fără riscuri
22	92404	TUIA		8	4	2		Permanent	Fără riscuri
23	92407	SALCAM		30	8	4		Permanent	Fără riscuri
24	92408	NUC		6	3	2		Permanent	Fără riscuri
25	92413	SALCAM		24	8	3		Permanent	Fără riscuri
26	92416	MAR		20	7	4		Permanent	Fără riscuri
27	92417	CORCODUS		22	7	3		Permanent	Fără riscuri
28	92418	TEI		20	8	4		Permanent	Fără riscuri
29	92419	CASTAN PORCESC		34	10	4		Permanent	Fără riscuri
30	92420	SALCAM		20	9	4		Permanent	Fără riscuri

7. DOCUMENTE EMISE CU PRIVIRE LA TERENUL SPAȚIU VERDE ȘI CONSTRUCȚIILE EXISTENTE

Nr. Crt.	Titlu	Emitent	Verificator	Data emiterii	Data verificării	Observații

Județul: DOLJ
Municipiul: CRAIOVA
Localitatea: CRAIOVA
Cod SIRUTA: 69900

Secțiune plan:
Nr. Sector cadastral:
Nr. Cadastral imobil:
Nr. Carte funciară:

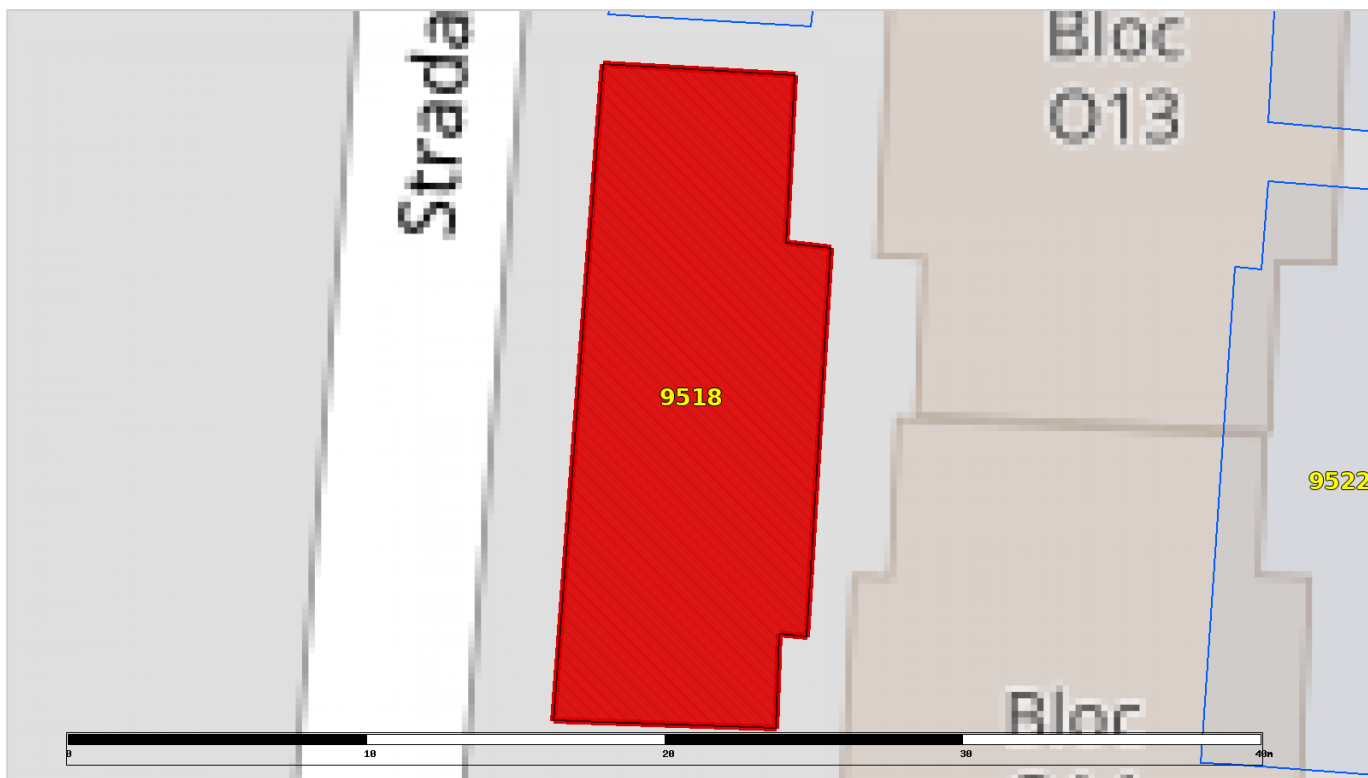
Cod zona valorică:
Cod zona protejată:
Cod poștal:

Fișa spațiului verde Nr. 9518

Str.Spania, Bl.013

1. SCHIȚA AMPLASAMENTULUI TERENULUI SPAȚIU VERDE

Scara: 1:250



2. ADRESA: Zona Sarari

3. DATE DESPRE TERENUL SPAȚIU VERDE

Proprietar / Deținător teren spațiu verde	Tip proprietate	Mod administrare	Categorie de folosință	Reglementare urbanistică	Suprafață măsurată(mp)		Total teren (mp)	Observații
					Teren exclusiv	Teren în indiviziune		
Municipiul Craiova	domeniul public al unităților administrativ-teritoriale	direct	Zona verde		166,75	0,00	166,75	
Total teren(mp)					166,75	0,00	166,75	

4. DATE PRIVIND CONSTRUCȚIILE EXISTENTE PE TERENUL SPAȚIU VERDE

Proprietar / Deținător construcții	Tip proprietate	Mod administrare	Nr. corp construcție	Cod grupă destinație	Suprafață construită la sol (mp)	Observații

5. ECHIPAREA EDILITARĂ A TERENULUI: A C t E G T

6. DATE PRIVIND VEGETAȚIA EXISTENTĂ PE TERENUL SPAȚIU VERDE

Arbori ocrotiți

Nr. Crt.	Nr. Unic	Specia	Localizare	Diametru (cm)	Înălțime (m)	Coronament (m)	Viabilitate	Grad întreținere	Riscuri

Arbori izolați

Nr. Crt.	Nr. Unic	Specia	Localizare	Diametru (cm)	Înălțime (m)	Coronament (m)	Viabilitate	Grad întreținere	Riscuri

Alți arbori

Nr. Crt.	Nr. Unic	Specia	Localizare	Diametru (cm)	Înălțime (m)	Coronament (m)	Viabilitate	Grad întreținere	Riscuri
1	88518	ARTAR		60	20	2		Permanent	Fără riscuri
2	88519	ARTAR		60	20	2		Permanent	Fără riscuri
3	88520	ARTAR		60	20	2		Permanent	Fără riscuri
4	92421	NUC		44	12	6		Permanent	Fără riscuri
5	92422	FRASIN		20	11	4		Permanent	Fără riscuri
6	92423	TEI PUCIOS		16	10	3		Permanent	Fără riscuri
7	92424	TEI PUCIOS		18	10	3		Permanent	Fără riscuri

7. DOCUMENTE EMISE CU PRIVIRE LA TERENUL SPAȚIU VERDE ȘI CONSTRUCȚIILE EXISTENTE

Nr. Crt.	Titlu	Emitent	Verificator	Data emiterii	Data verificării	Observații

Județul: DOLJ
Municipiul: CRAIOVA
Localitatea: CRAIOVA
Cod SIRUTA: 69900

Secțiune plan:
Nr. Sector cadastral:
Nr. Cadastral imobil:
Nr. Carte funciară:

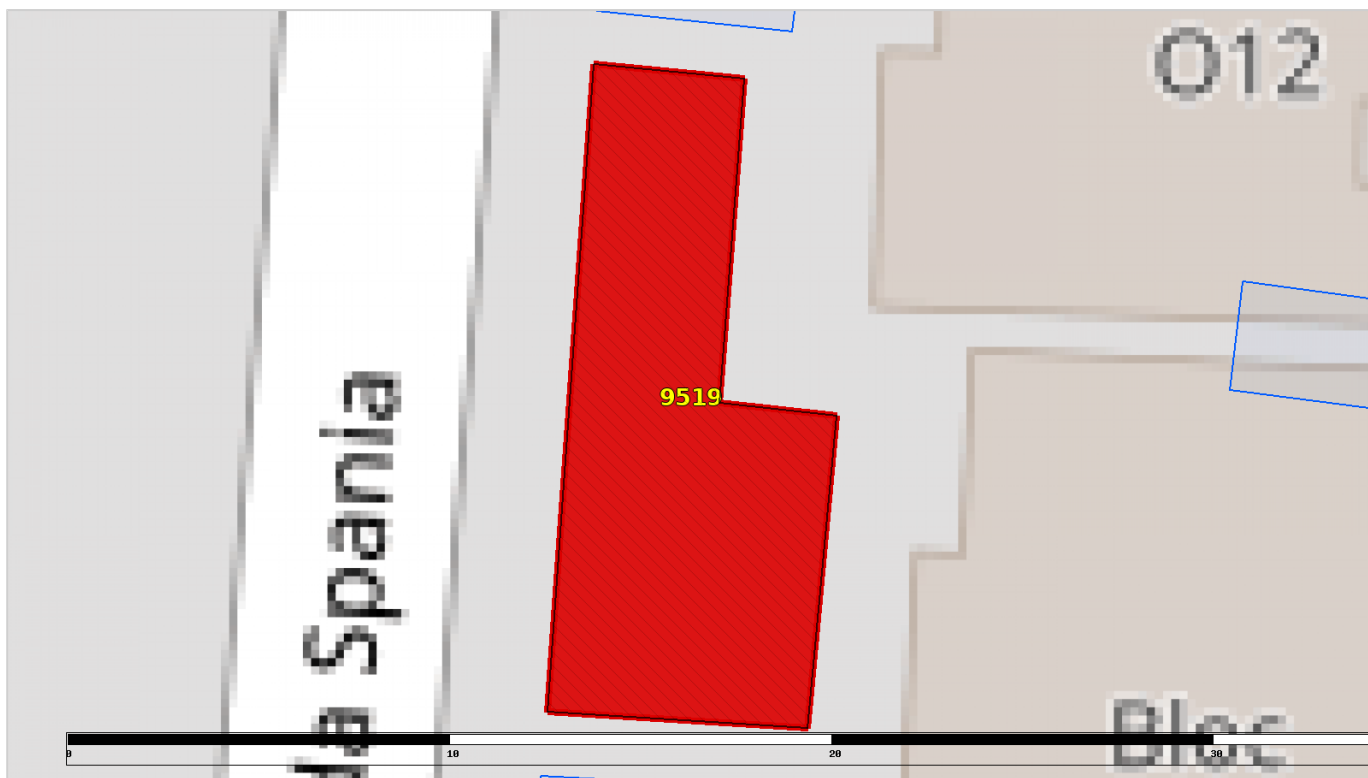
Cod zona valorică:
Cod zona protejată:
Cod poștal:

Fișa spațiului verde Nr. 9519

Str.Spania, Bl.O13-Bl.O12

1. SCHIȚA AMPLASAMENTULUI TERENULUI SPAȚIU VERDE

Scara: 1:190



2. ADRESA: Zona Sarari

3. DATE DESPRE TERENUL SPAȚIU VERDE

Proprietar / Deținător teren spațiu verde	Tip proprietate	Mod administrare	Categorie de folosință	Reglementare urbanistică	Suprafață măsurată(mp)		Total teren (mp)	Observații
					Teren exclusiv	Teren în indiviziune		
Municipiul Craiova	domeniul public al unităților administrativ-teritoriale	direct	Zona verde		90,88	0,00	90,88	
Total teren(mp)					90,88	0,00	90,88	

4. DATE PRIVIND CONSTRUCȚIILE EXISTENTE PE TERENUL SPAȚIU VERDE

Proprietar / Deținător construcții	Tip proprietate	Mod administrare	Nr. corp construcție	Cod grupă destinație	Suprafață construită la sol (mp)	Observații

5. ECHIPAREA EDILITARĂ A TERENULUI: A C t E G T

6. DATE PRIVIND VEGETAȚIA EXISTENTĂ PE TERENUL SPAȚIU VERDE

Arbori ocrotiți

Nr. Crt.	Nr. Unic	Specia	Localizare	Diametru (cm)	Înălțime (m)	Coronament (m)	Viabilitate	Grad întreținere	Riscuri

Arbori izolați

Nr. Crt.	Nr. Unic	Specia	Localizare	Diametru (cm)	Înălțime (m)	Coronament (m)	Viabilitate	Grad întreținere	Riscuri

Alți arbori

Nr. Crt.	Nr. Unic	Specia	Localizare	Diametru (cm)	Înălțime (m)	Coronament (m)	Viabilitate	Grad întreținere	Riscuri
1	88530	FRASIN		60	15	2		Permanent	Fără riscuri
2	88531	FRASIN		60	15	2		Permanent	Fără riscuri

7. DOCUMENTE EMISE CU PRIVIRE LA TERENUL SPAȚIU VERDE ȘI CONSTRUCȚIILE EXISTENTE

Nr. Crt.	Titlu	Emitent	Verificator	Data emiterii	Data verificării	Observații

Județul: DOLJ
Municipiul: CRAIOVA
Localitatea: CRAIOVA
Cod SIRUTA: 69900

Secțiune plan:
Nr. Sector cadastral:
Nr. Cadastral imobil:
Nr. Carte funciară:

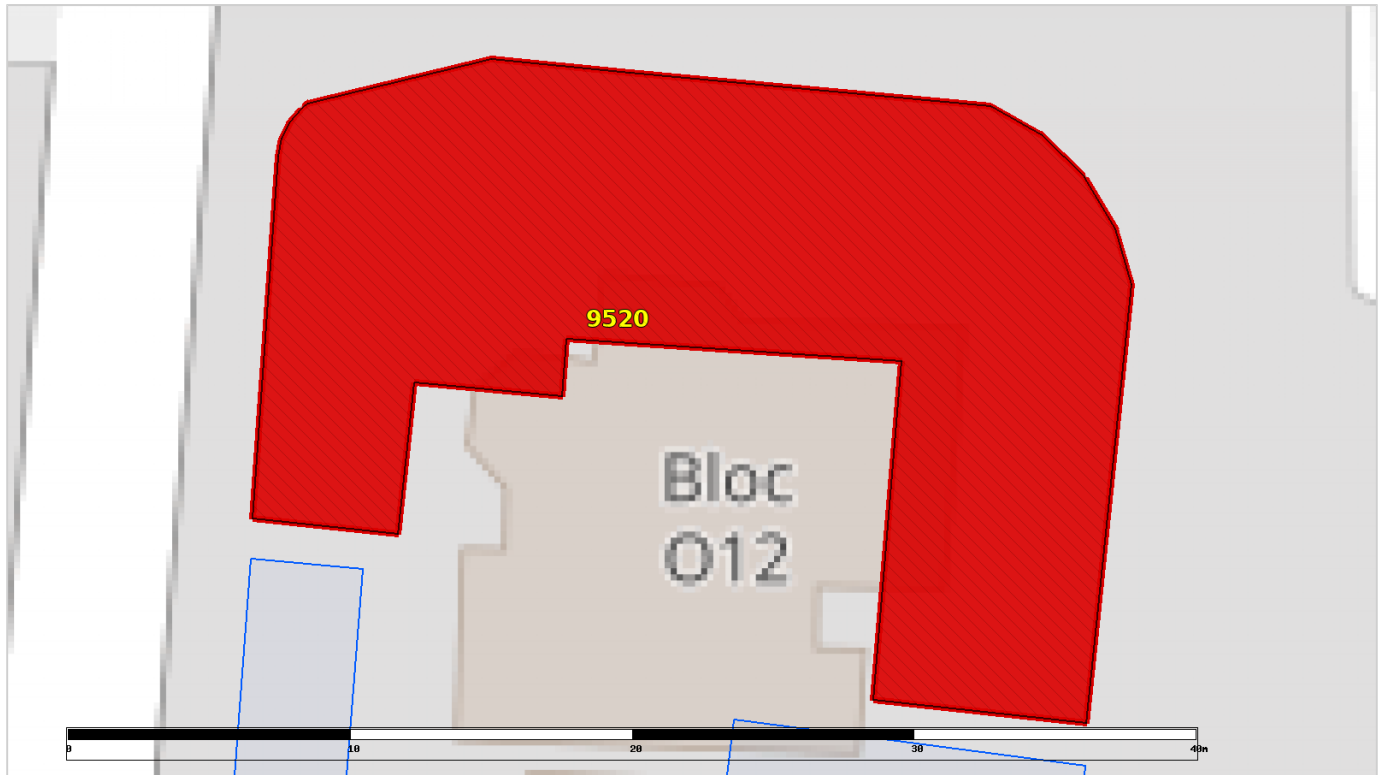
Cod zona valorică:
Cod zona protejată:
Cod poștal:

Fișa spațiului verde Nr. 9520

Str.Spania, Bl.012

1. SCHIȚA AMPLASAMENTULUI TERENULUI SPAȚIU VERDE

Scara: 1:260



2. ADRESA: Zona Sarari

3. DATE DESPRE TERENUL SPAȚIU VERDE

Proprietar / Deținător teren spațiu verde	Tip proprietate	Mod administrare	Categorie de folosință	Reglementare urbanistică	Suprafață măsurată(mp)		Total teren (mp)	Observații
					Teren exclusiv	Teren în indiviziune		
Municipiul Craiova	domeniul public al unităților administrativ-teritoriale	direct	Zona verde		403,22	0,00	403,22	
Total teren(mp)					403,22	0,00	403,22	

4. DATE PRIVIND CONSTRUCȚIILE EXISTENTE PE TERENUL SPAȚIU VERDE

Proprietar / Deținător construcții	Tip proprietate	Mod administrare	Nr. corp construcție	Cod grupă destinație	Suprafață construită la sol (mp)	Observații

5. ECHIPAREA EDILITARĂ A TERENULUI: A C t E G T

6. DATE PRIVIND VEGETAȚIA EXISTENTĂ PE TERENUL SPAȚIU VERDE

Arbori ocrotiți

Nr. Crt.	Nr. Unic	Specia	Localizare	Diametru (cm)	Înălțime (m)	Coronament (m)	Viabilitate	Grad întreținere	Riscuri

Arbori izolați

Nr. Crt.	Nr. Unic	Specia	Localizare	Diametru (cm)	Înălțime (m)	Coronament (m)	Viabilitate	Grad întreținere	Riscuri

Alți arbori

Nr. Crt.	Nr. Unic	Specia	Localizare	Diametru (cm)	Înălțime (m)	Coronament (m)	Viabilitate	Grad întreținere	Riscuri
1	88532	SALCIM		40	15	2		Permanent	Fără riscuri
2	88533	SALCIM		40	15	2		Permanent	Fără riscuri
3	88534	SALCIM		40	15	2		Permanent	Fără riscuri
4	88535	SALCIM		40	15	2		Permanent	Fără riscuri
5	88536	FRASIN		40	15	2		Permanent	Fără riscuri
6	88537	FRASIN		40	15	2		Permanent	Fără riscuri
7	88538	FRASIN		40	15	2		Permanent	Fără riscuri
8	88539	FRASIN		40	15	2		Permanent	Fără riscuri
9	88540	FRASIN		40	15	2		Permanent	Fără riscuri
10	88541	FRASIN		40	15	2		Permanent	Fără riscuri
11	88542	PLOP		40	15	2		Permanent	Fără riscuri
12	88543	PLOP		40	15	2		Permanent	Fără riscuri
13	88544	PLOP		40	15	2		Permanent	Fără riscuri
14	88545	PLOP		40	15	2		Permanent	Fără riscuri
15	88546	PLOP		40	15	2		Permanent	Fără riscuri
16	88547	PLOP		40	15	2		Permanent	Fără riscuri
17	92426	SALCAM		30	11	4		Permanent	Fără riscuri
18	92427	FRASIN DE PENSILVENIA		30	12	5		Permanent	Fără riscuri
19	92428	TEI PUCIOS		18	10	4		Permanent	Fără riscuri

**7. DOCUMENTE EMISE CU PRIVIRE LA TERENUL SPAȚIU VERDE ȘI
CONSTRUCȚIILE EXISTENTE**

Nr. Crt.	Titlu	Emitent	Verificator	Data emiterii	Data verificării	Observații

Județul: DOLJ
Municipiul: CRAIOVA
Localitatea: CRAIOVA
Cod SIRUTA: 69900

Secțiune plan:
Nr. Sector cadastral:
Nr. Cadastral imobil:
Nr. Carte funciară:

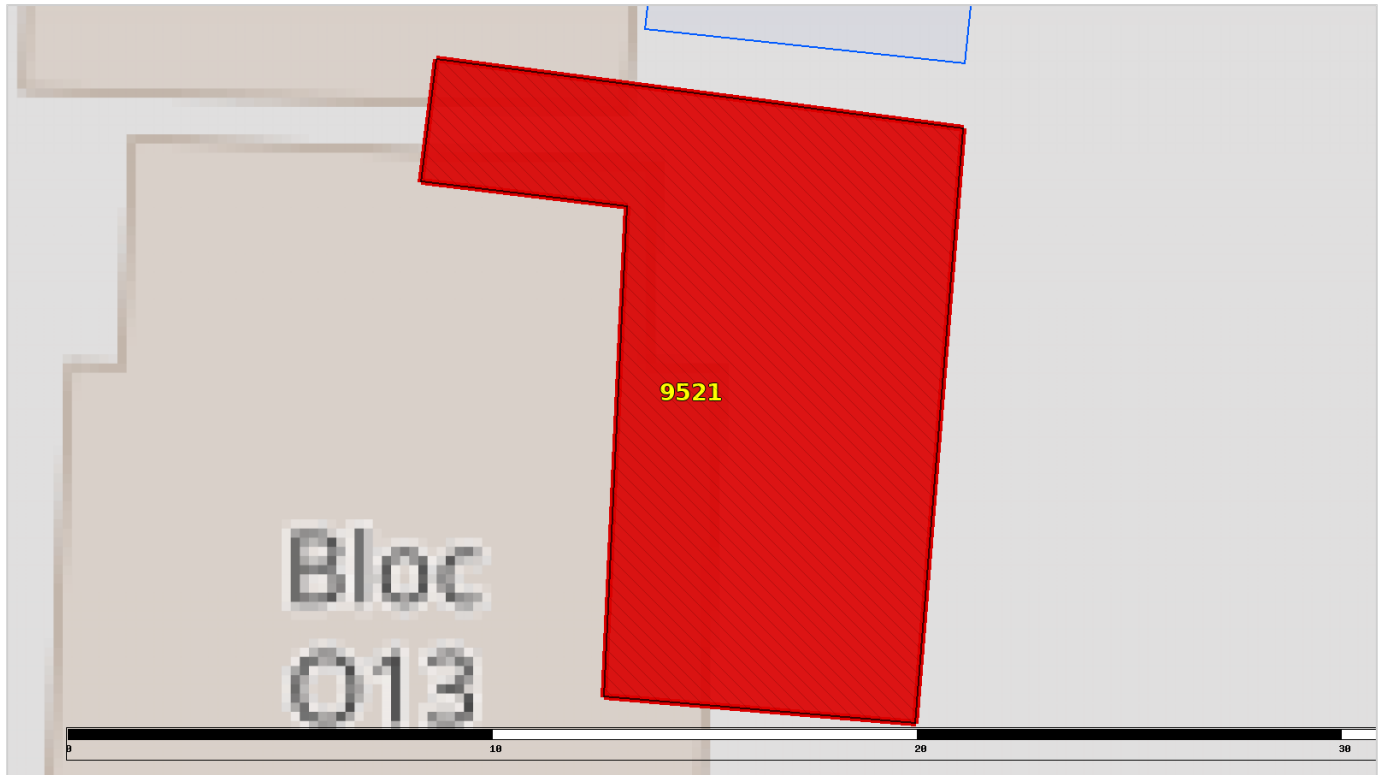
Cod zona valorică:
Cod zona protejată:
Cod poștal:

Fișa spațiului verde Nr. 9521

Str.Spania, Bl.O12-Bl.O13

1. SCHIȚA AMPLASAMENTULUI TERENULUI SPAȚIU VERDE

Scara: 1:170



2. ADRESA: Zona Sarari

3. DATE DESPRE TERENUL SPAȚIU VERDE

Proprietar / Deținător teren spațiu verde	Tip proprietate	Mod administrare	Categorie de folosință	Reglementare urbanistică	Suprafață măsurată(mp)		Total teren (mp)	Observații
					Teren exclusiv	Teren în indiviziune		
Municipiul Craiova	domeniul public al unităților administrativ-teritoriale	direct	Zona verde		119,59	0,00	119,59	
Total teren(mp)					119,59	0,00	119,59	

4. DATE PRIVIND CONSTRUCȚIILE EXISTENTE PE TERENUL SPAȚIU VERDE

Proprietar / Deținător construcții	Tip proprietate	Mod administrare	Nr. corp construcție	Cod grupă destinație	Suprafață construită la sol (mp)	Observații

5. ECHIPAREA EDILITARĂ A TERENULUI: A C t E G T

6. DATE PRIVIND VEGETAȚIA EXISTENTĂ PE TERENUL SPAȚIU VERDE

Arbori ocrotiți

Nr. Crt.	Nr. Unic	Specia	Localizare	Diametru (cm)	Înălțime (m)	Coronament (m)	Viabilitate	Grad întreținere	Riscuri

Arbori izolați

Nr. Crt.	Nr. Unic	Specia	Localizare	Diametru (cm)	Înălțime (m)	Coronament (m)	Viabilitate	Grad întreținere	Riscuri

Alți arbori

Nr. Crt.	Nr. Unic	Specia	Localizare	Diametru (cm)	Înălțime (m)	Coronament (m)	Viabilitate	Grad întreținere	Riscuri

7. DOCUMENTE EMISE CU PRIVIRE LA TERENUL SPAȚIU VERDE ȘI CONSTRUCȚIILE EXISTENTE

Nr. Crt.	Titlu	Emitent	Verificator	Data emiterii	Data verificării	Observații

Județul: DOLJ
Municipiul: CRAIOVA
Localitatea: CRAIOVA
Cod SIRUTA: 69900

Secțiune plan:
Nr. Sector cadastral:
Nr. Cadastral imobil:
Nr. Carte funciară:


Cod zona valorică:
Cod zona protejată:
Cod poștal:

Fișa spațiului verde Nr. 9522

Str.Spania, Bl.O13-Bl.O14

1. SCHIȚA AMPLASAMENTULUI TERENULUI SPAȚIU VERDE

Scara: 1:220



2. ADRESA: Zona Sarari

3. DATE DESPRE TERENUL SPAȚIU VERDE

Proprietar / Deținător teren spațiu verde	Tip proprietate	Mod administrare	Categorie de folosință	Reglementare urbanistică	Suprafață măsurată(mp)		Total teren (mp)	Observații
					Teren exclusiv	Teren în indiviziune		
Municipiul Craiova	domeniul public al unităților administrativ-teritoriale	direct	Zona verde		151,93	0,00	151,93	
Total teren(mp)					151,93	0,00	151,93	

4. DATE PRIVIND CONSTRUCȚIILE EXISTENTE PE TERENUL SPAȚIU VERDE

Proprietar / Deținător construcții	Tip proprietate	Mod administrare	Nr. corp construcție	Cod grupă destinație	Suprafață construită la sol (mp)	Observații

5. ECHIPAREA EDILITARĂ A TERENULUI: A C t E G T

6. DATE PRIVIND VEGETAȚIA EXISTENTĂ PE TERENUL SPAȚIU VERDE

Arbori ocrotiți

Nr. Crt.	Nr. Unic	Specia	Localizare	Diametru (cm)	Înălțime (m)	Coronament (m)	Viabilitate	Grad întreținere	Riscuri

Arbori izolați

Nr. Crt.	Nr. Unic	Specia	Localizare	Diametru (cm)	Înălțime (m)	Coronament (m)	Viabilitate	Grad întreținere	Riscuri

Alți arbori

Nr. Crt.	Nr. Unic	Specia	Localizare	Diametru (cm)	Înălțime (m)	Coronament (m)	Viabilitate	Grad întreținere	Riscuri
1	88553	FRASIN		60	20	2		Permanent	Fără riscuri
2	88558	CIRES		30	15	2		Permanent	Fără riscuri

7. DOCUMENTE EMISE CU PRIVIRE LA TERENUL SPAȚIU VERDE ȘI CONSTRUCȚIILE EXISTENTE

Nr. Crt.	Titlu	Emitent	Verificator	Data emiterii	Data verificării	Observații

Județul: DOLJ
Municipiul: CRAIOVA
Localitatea: CRAIOVA
Cod SIRUTA: 69900

Secțiune plan:
Nr. Sector cadastral:
Nr. Cadastral imobil:
Nr. Carte funciară:

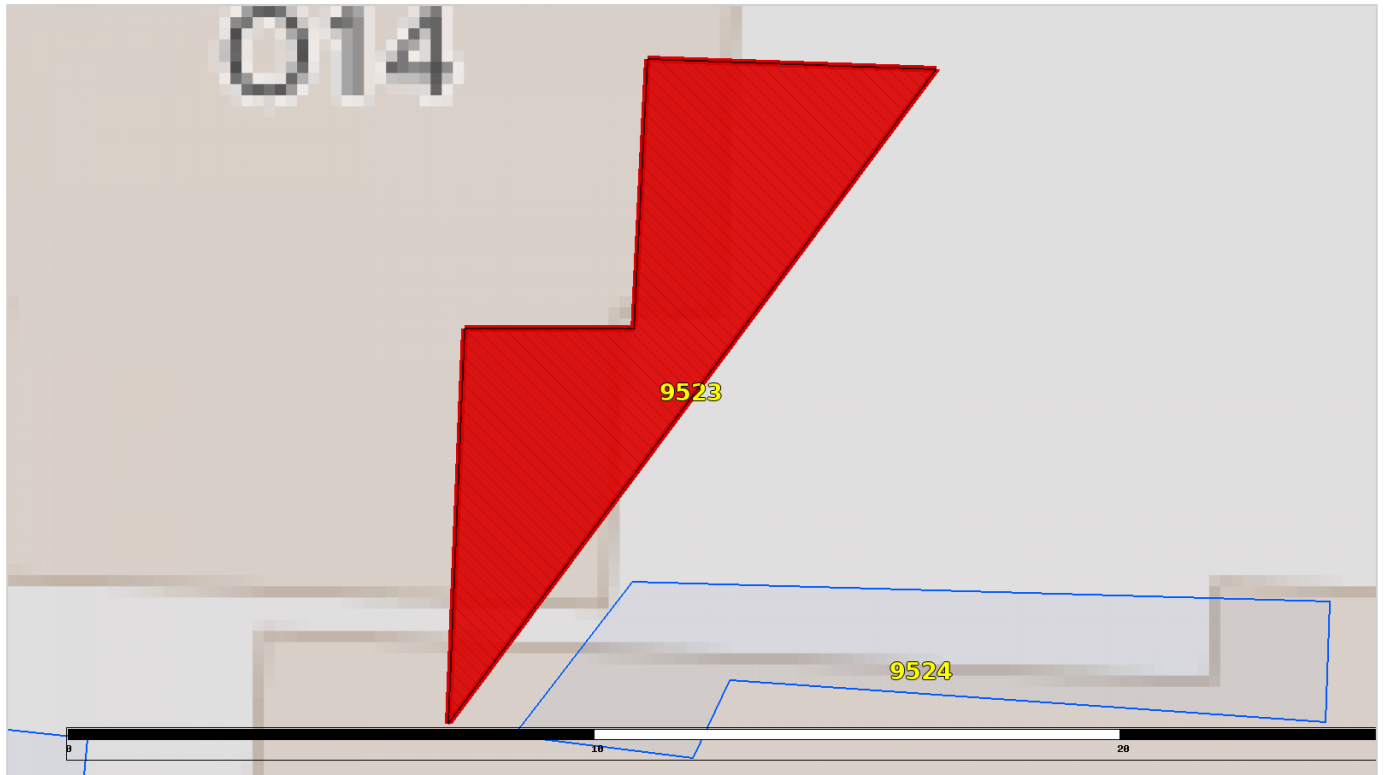
Cod zona valorică:
Cod zona protejată:
Cod poștal:

Fișa spațiului verde Nr. 9523

Str.Spania, Bl.014

1. SCHIȚA AMPLASAMENTULUI TERENULUI SPAȚIU VERDE

Scara: 1:140



2. ADRESA: Zona Sarari

3. DATE DESPRE TERENUL SPAȚIU VERDE

Proprietar / Deținător teren spațiu verde	Tip proprietate	Mod administrare	Categorie de folosință	Reglementare urbanistică	Suprafață măsurată(mp)		Total teren (mp)	Observații
					Teren exclusiv	Teren în indiviziune		
Municipiul Craiova	domeniul public al unităților administrativ-teritoriale	direct	Zona verde		39,47	0,00	39,47	
Total teren(mp)					39,47	0,00	39,47	

4. DATE PRIVIND CONSTRUCȚIILE EXISTENTE PE TERENUL SPAȚIU VERDE

Proprietar / Deținător construcții	Tip proprietate	Mod administrare	Nr. corp construcție	Cod grupă destinație	Suprafață construită la sol (mp)	Observații

5. ECHIPAREA EDILITARĂ A TERENULUI: A C t E G T

6. DATE PRIVIND VEGETAȚIA EXISTENTĂ PE TERENUL SPAȚIU VERDE

Arbori ocrotiți

Nr. Crt.	Nr. Unic	Specia	Localizare	Diametru (cm)	Înălțime (m)	Coronament (m)	Viabilitate	Grad întreținere	Riscuri

Arbori izolați

Nr. Crt.	Nr. Unic	Specia	Localizare	Diametru (cm)	Înălțime (m)	Coronament (m)	Viabilitate	Grad întreținere	Riscuri

Alți arbori

Nr. Crt.	Nr. Unic	Specia	Localizare	Diametru (cm)	Înălțime (m)	Coronament (m)	Viabilitate	Grad întreținere	Riscuri

7. DOCUMENTE EMISE CU PRIVIRE LA TERENUL SPAȚIU VERDE ȘI CONSTRUCȚIILE EXISTENTE

Nr. Crt.	Titlu	Emitent	Verificator	Data emiterii	Data verificării	Observații

Județul: DOLJ
Municipiul: CRAIOVA
Localitatea: CRAIOVA
Cod SIRUTA: 69900

Secțiune plan:
Nr. Sector cadastral:
Nr. Cadastral imobil:
Nr. Carte funciară:

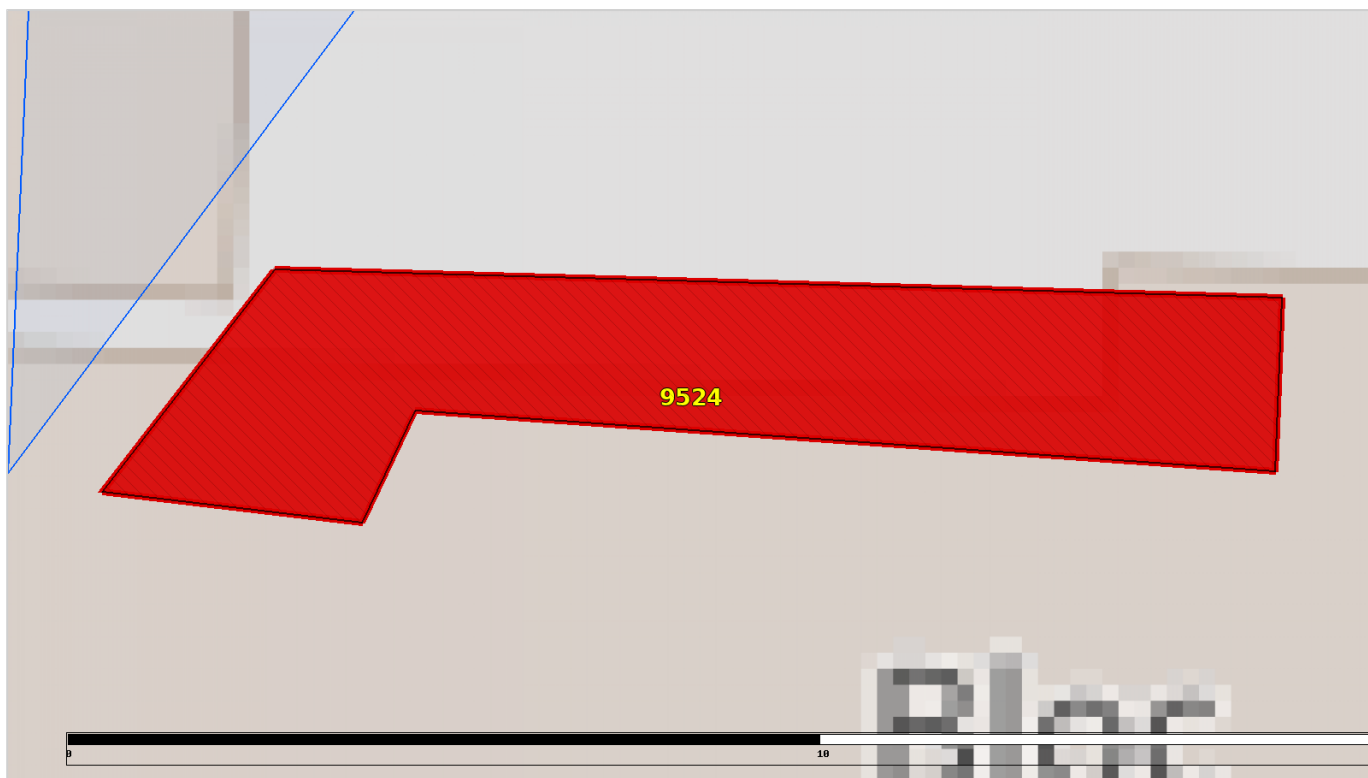
Cod zona valorică:
Cod zona protejată:
Cod poștal:

Fișa spațiului verde Nr. 9524

Str.Mircesti, Bl.O15

1. SCHIȚA AMPLASAMENTULUI TERENULUI SPAȚIU VERDE

Scara: 1:100



2. ADRESA: Zona Sarari

3. DATE DESPRE TERENUL SPAȚIU VERDE

Proprietar / Deținător teren spațiu verde	Tip proprietate	Mod administrare	Categorie de folosință	Reglementare urbanistică	Suprafață măsurată(mp)		Total teren (mp)	Observații
					Teren exclusiv	Teren în indiviziune		
Municipiul Craiova	domeniul public al unităților administrativ-teritoriale	direct	Zona verde		32,98	0,00	32,98	
Total teren(mp)					32,98	0,00	32,98	

4. DATE PRIVIND CONSTRUCȚIILE EXISTENTE PE TERENUL SPAȚIU VERDE

Proprietar / Deținător construcții	Tip proprietate	Mod administrare	Nr. corp construcție	Cod grupă destinație	Suprafață construită la sol (mp)	Observații

5. ECHIPAREA EDILITARĂ A TERENULUI: A C t E G T

6. DATE PRIVIND VEGETAȚIA EXISTENTĂ PE TERENUL SPAȚIU VERDE

Arbori ocrotiți

Nr. Crt.	Nr. Unic	Specia	Localizare	Diametru (cm)	Înălțime (m)	Coronament (m)	Viabilitate	Grad întreținere	Riscuri

Arbori izolați

Nr. Crt.	Nr. Unic	Specia	Localizare	Diametru (cm)	Înălțime (m)	Coronament (m)	Viabilitate	Grad întreținere	Riscuri

Alți arbori

Nr. Crt.	Nr. Unic	Specia	Localizare	Diametru (cm)	Înălțime (m)	Coronament (m)	Viabilitate	Grad întreținere	Riscuri

7. DOCUMENTE EMISE CU PRIVIRE LA TERENUL SPAȚIU VERDE ȘI CONSTRUCȚIILE EXISTENTE

Nr. Crt.	Titlu	Emitent	Verificator	Data emiterii	Data verificării	Observații

Județul: DOLJ
Municipiul: CRAIOVA
Localitatea: CRAIOVA
Cod SIRUTA: 69900

Secțiune plan:
Nr. Sector cadastral:
Nr. Cadastral imobil:
Nr. Carte funciară:

Cod zona valorică:
Cod zona protejată:
Cod poștal:

Fișa spațiului verde Nr. 9525

Str.Mircesti, Bl.O16

1. SCHIȚA AMPLASAMENTULUI TERENULUI SPAȚIU VERDE

Scara: 1:130



2. ADRESA: Zona Sarari

3. DATE DESPRE TERENUL SPAȚIU VERDE

Proprietar / Deținător teren spațiu verde	Tip proprietate	Mod administrare	Categorie de folosință	Reglementare urbanistică	Suprafață măsurată(mp)		Total teren (mp)	Observații
					Teren exclusiv	Teren în indiviziune		
Municipiul Craiova	domeniul public al unităților administrativ-teritoriale	direct	Zona verde		51,74	0,00	51,74	
Total teren(mp)					51,74	0,00	51,74	

4. DATE PRIVIND CONSTRUCȚIILE EXISTENTE PE TERENUL SPAȚIU VERDE

Proprietar / Deținător construcții	Tip proprietate	Mod administrare	Nr. corp construcție	Cod grupă destinație	Suprafață construită la sol (mp)	Observații

5. ECHIPAREA EDILITARĂ A TERENULUI: A C t E G T

6. DATE PRIVIND VEGETAȚIA EXISTENTĂ PE TERENUL SPAȚIU VERDE

Arbori ocrotiți

Nr. Crt.	Nr. Unic	Specia	Localizare	Diametru (cm)	Înălțime (m)	Coronament (m)	Viabilitate	Grad întreținere	Riscuri

Arbori izolați

Nr. Crt.	Nr. Unic	Specia	Localizare	Diametru (cm)	Înălțime (m)	Coronament (m)	Viabilitate	Grad întreținere	Riscuri

Alți arbori

Nr. Crt.	Nr. Unic	Specia	Localizare	Diametru (cm)	Înălțime (m)	Coronament (m)	Viabilitate	Grad întreținere	Riscuri
1	88559	SALCIM		30	12	4		Permanent	Fără riscuri
2	88560	SALCIM		30	12	4		Permanent	Fără riscuri

7. DOCUMENTE EMISE CU PRIVIRE LA TERENUL SPAȚIU VERDE ȘI CONSTRUCȚIILE EXISTENTE

Nr. Crt.	Titlu	Emitent	Verificator	Data emiterii	Data verificării	Observații

Județul: DOLJ
Municipiul: CRAIOVA
Localitatea: CRAIOVA
Cod SIRUTA: 69900

Secțiune plan:
Nr. Sector cadastral:
Nr. Cadastral imobil:
Nr. Carte funciară:


Cod zona valorică:
Cod zona protejată:
Cod poștal:

Fișa spațiului verde Nr. 9526

Str.Mircesti, Bl.2

1. SCHIȚA AMPLASAMENTULUI TERENULUI SPAȚIU VERDE

Scara: 1:100



2. ADRESA: Zona Sarari

3. DATE DESPRE TERENUL SPAȚIU VERDE

Proprietar / Deținător teren spațiu verde	Tip proprietate	Mod administrare	Categorie de folosință	Reglementare urbanistică	Suprafață măsurată(mp)		Total teren (mp)	Observații
					Teren exclusiv	Teren în indiviziune		
Municipiul Craiova	domeniul public al unităților administrativ-teritoriale	direct	Zona verde		31,40	0,00	31,40	
Total teren(mp)					31,40	0,00	31,40	

4. DATE PRIVIND CONSTRUCȚIILE EXISTENTE PE TERENUL SPAȚIU VERDE

Proprietar / Deținător construcții	Tip proprietate	Mod administrare	Nr. corp construcție	Cod grupă destinație	Suprafață construită la sol (mp)	Observații

5. ECHIPAREA EDILITARĂ A TERENULUI: A C t E G T

6. DATE PRIVIND VEGETAȚIA EXISTENTĂ PE TERENUL SPAȚIU VERDE

Arbori ocrotiți

Nr. Crt.	Nr. Unic	Specia	Localizare	Diametru (cm)	Înălțime (m)	Coronament (m)	Viabilitate	Grad întreținere	Riscuri

Arbori izolați

Nr. Crt.	Nr. Unic	Specia	Localizare	Diametru (cm)	Înălțime (m)	Coronament (m)	Viabilitate	Grad întreținere	Riscuri

Alți arbori

Nr. Crt.	Nr. Unic	Specia	Localizare	Diametru (cm)	Înălțime (m)	Coronament (m)	Viabilitate	Grad întreținere	Riscuri

7. DOCUMENTE EMISE CU PRIVIRE LA TERENUL SPAȚIU VERDE ȘI CONSTRUCȚIILE EXISTENTE

Nr. Crt.	Titlu	Emitent	Verificator	Data emiterii	Data verificării	Observații

Județul: DOLJ
Municipiul: CRAIOVA
Localitatea: CRAIOVA
Cod SIRUTA: 69900

Secțiune plan:
Nr. Sector cadastral:
Nr. Cadastral imobil:
Nr. Carte funciară:

Cod zona valorică:
Cod zona protejată:
Cod poștal:

Fișa spațiului verde Nr. 9527

Str.Mircesti, Bl.2

1. SCHIȚA AMPLASAMENTULUI TERENULUI SPAȚIU VERDE

Scara: 1:80



2. ADRESA: Zona Sarari

3. DATE DESPRE TERENUL SPAȚIU VERDE

Proprietar / Deținător teren spațiu verde	Tip proprietate	Mod administrare	Categorie de folosință	Reglementare urbanistică	Suprafață măsurată(mp)		Total teren (mp)	Observații
					Teren exclusiv	Teren în diviziune		
Municipiul Craiova	domeniul public al unităților administrativ-teritoriale	direct	Zona verde		22,72	0,00	22,72	
Total teren(mp)					22,72	0,00	22,72	

4. DATE PRIVIND CONSTRUCȚIILE EXISTENTE PE TERENUL SPAȚIU VERDE

Proprietar / Deținător construcții	Tip proprietate	Mod administrare	Nr. corp construcție	Cod grupă destinație	Suprafață construită la sol (mp)	Observații

5. ECHIPAREA EDILITARĂ A TERENULUI: A C t E G T

6. DATE PRIVIND VEGETAȚIA EXISTENTĂ PE TERENUL SPAȚIU VERDE

Arbori ocrotiți

Nr. Crt.	Nr. Unic	Specia	Localizare	Diametru (cm)	Înălțime (m)	Coronament (m)	Viabilitate	Grad întreținere	Riscuri

Arbori izolați

Nr. Crt.	Nr. Unic	Specia	Localizare	Diametru (cm)	Înălțime (m)	Coronament (m)	Viabilitate	Grad întreținere	Riscuri

Alți arbori

Nr. Crt.	Nr. Unic	Specia	Localizare	Diametru (cm)	Înălțime (m)	Coronament (m)	Viabilitate	Grad întreținere	Riscuri

7. DOCUMENTE EMISE CU PRIVIRE LA TERENUL SPAȚIU VERDE ȘI CONSTRUCȚIILE EXISTENTE

Nr. Crt.	Titlu	Emitent	Verificator	Data emiterii	Data verificării	Observații

Județul: DOLJ
Municipiul: CRAIOVA
Localitatea: CRAIOVA
Cod SIRUTA: 69900

Secțiune plan:
Nr. Sector cadastral:
Nr. Cadastral imobil:
Nr. Carte funciară:

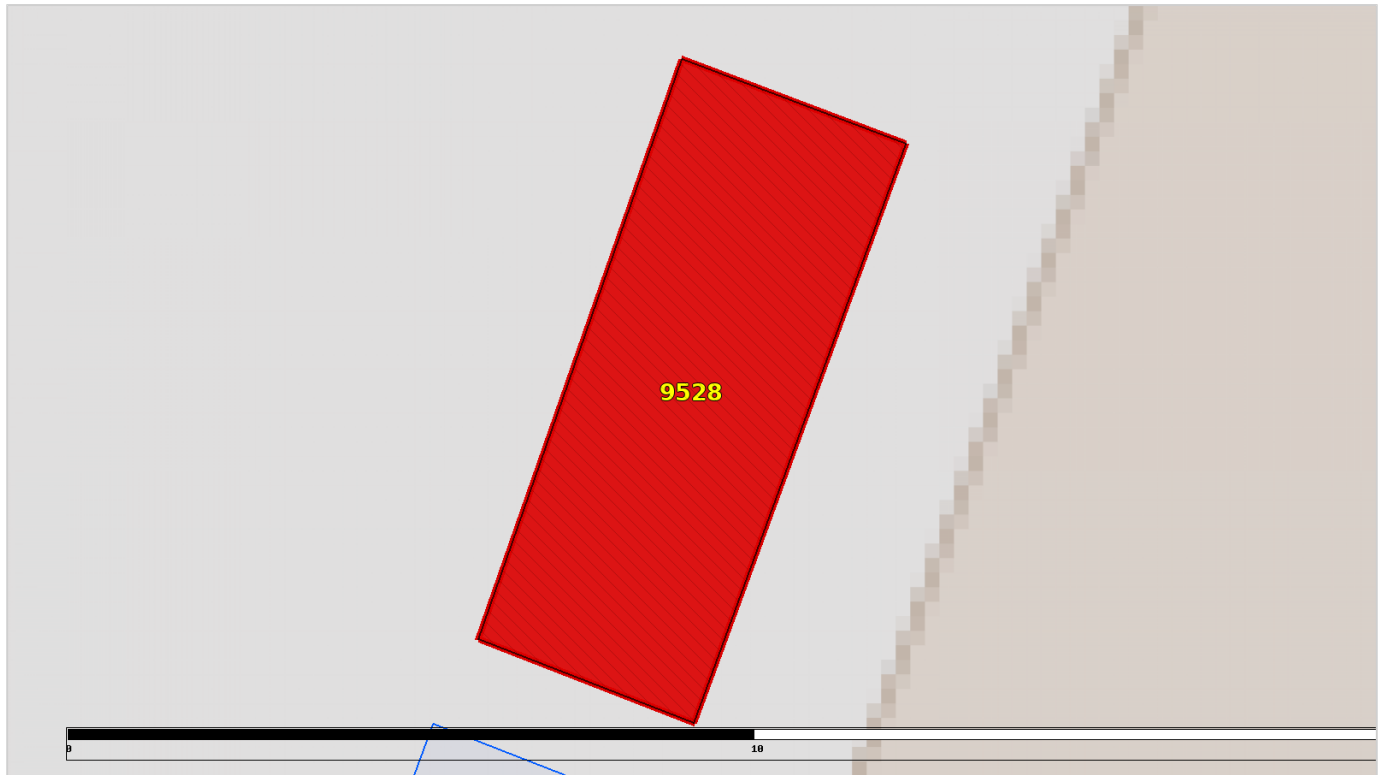
Cod zona valorică:
Cod zona protejată:
Cod poștal:

Fișa spațiului verde Nr. 9528

Str.Mircesti, Bl.2

1. SCHIȚA AMPLASAMENTULUI TERENULUI SPAȚIU VERDE

Scara: 1:110



2. ADRESA: Zona Sarari

3. DATE DESPRE TERENUL SPAȚIU VERDE

Proprietar / Deținător teren spațiu verde	Tip proprietate	Mod administrare	Categorie de folosință	Reglementare urbanistică	Suprafață măsurată(mp)		Total teren (mp)	Observații
					Teren exclusiv	Teren în indiviziune		
Municipiul Craiova	domeniul public al unităților administrativ-teritoriale	direct	Zona verde		30,86	0,00	30,86	
Total teren(mp)					30,86	0,00	30,86	

4. DATE PRIVIND CONSTRUCȚIILE EXISTENTE PE TERENUL SPAȚIU VERDE

Proprietar / Deținător construcții	Tip proprietate	Mod administrare	Nr. corp construcție	Cod grupă destinație	Suprafață construită la sol (mp)	Observații

5. ECHIPAREA EDILITARĂ A TERENULUI: A C t E G T

6. DATE PRIVIND VEGETAȚIA EXISTENTĂ PE TERENUL SPAȚIU VERDE

Arbori ocrotiți

Nr. Crt.	Nr. Unic	Specia	Localizare	Diametru (cm)	Înălțime (m)	Coronament (m)	Viabilitate	Grad întreținere	Riscuri

Arbori izolați

Nr. Crt.	Nr. Unic	Specia	Localizare	Diametru (cm)	Înălțime (m)	Coronament (m)	Viabilitate	Grad întreținere	Riscuri

Alți arbori

Nr. Crt.	Nr. Unic	Specia	Localizare	Diametru (cm)	Înălțime (m)	Coronament (m)	Viabilitate	Grad întreținere	Riscuri

7. DOCUMENTE EMISE CU PRIVIRE LA TERENUL SPAȚIU VERDE ȘI CONSTRUCȚIILE EXISTENTE

Nr. Crt.	Titlu	Emitent	Verificator	Data emiterii	Data verificării	Observații

Județul: DOLJ
Municipiul: CRAIOVA
Localitatea: CRAIOVA
Cod SIRUTA: 69900

Secțiune plan:
Nr. Sector cadastral:
Nr. Cadastral imobil:
Nr. Carte funciară:

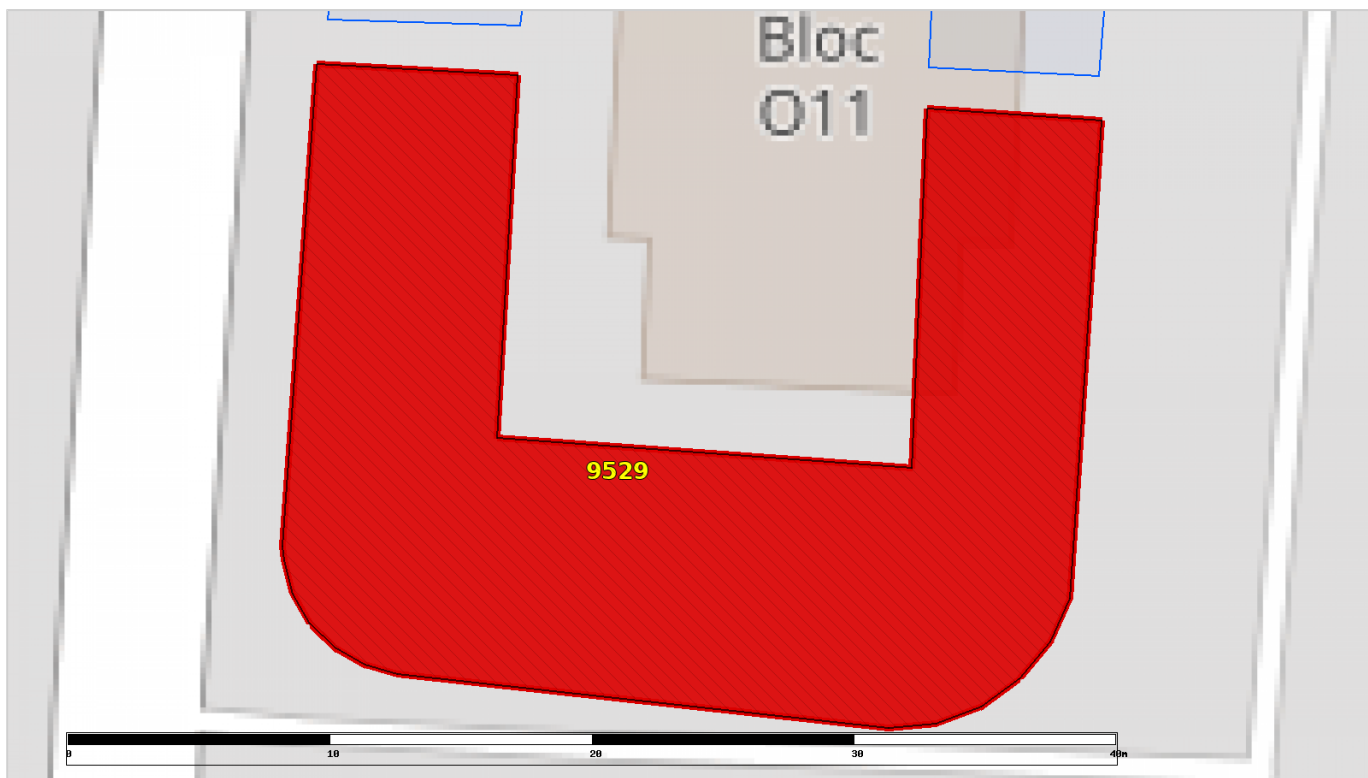
Cod zona valorică:
Cod zona protejată:
Cod poștal:

Fișa spațiului verde Nr. 9529

Str.Spania, Bl.O11

1. SCHIȚA AMPLASAMENTULUI TERENULUI SPAȚIU VERDE

Scara: 1:280



2. ADRESA: Zona Sarari

3. DATE DESPRE TERENUL SPAȚIU VERDE

Proprietar / Deținător teren spațiu verde	Tip proprietate	Mod administrare	Categorie de folosință	Reglementare urbanistică	Suprafață măsurată(mp)		Total teren (mp)	Observații
					Teren exclusiv	Teren în indiviziune		
Municipiul Craiova	domeniul public al unităților administrativ-teritoriale	direct	Zona verde		461,76	0,00	461,76	
Total teren(mp)					461,76	0,00	461,76	

4. DATE PRIVIND CONSTRUCȚIILE EXISTENTE PE TERENUL SPAȚIU VERDE

Proprietar / Deținător construcții	Tip proprietate	Mod administrare	Nr. corp construcție	Cod grupă destinație	Suprafață construită la sol (mp)	Observații

5. ECHIPAREA EDILITARĂ A TERENULUI: A C t E G T

6. DATE PRIVIND VEGETAȚIA EXISTENTĂ PE TERENUL SPAȚIU VERDE

Arbori ocrotiți

Nr. Crt.	Nr. Unic	Specia	Localizare	Diametru (cm)	Înălțime (m)	Coronament (m)	Viabilitate	Grad întreținere	Riscuri

Arbori izolați

Nr. Crt.	Nr. Unic	Specia	Localizare	Diametru (cm)	Înălțime (m)	Coronament (m)	Viabilitate	Grad întreținere	Riscuri

Alți arbori

Nr. Crt.	Nr. Unic	Specia	Localizare	Diametru (cm)	Înălțime (m)	Coronament (m)	Viabilitate	Grad întreținere	Riscuri
1	89669	FRASIN		60	12	2		Permanent	Fără riscuri
2	89670	FRASIN		60	12	2		Permanent	Fără riscuri
3	89671	FRASIN		60	12	2		Permanent	Fără riscuri
4	89672	FRASIN		60	12	2		Permanent	Fără riscuri
5	89673	FRASIN		60	12	2		Permanent	Fără riscuri
6	89674	CIRES		60	12	2		Permanent	Fără riscuri
7	89675	CIRES		60	12	2		Permanent	Fără riscuri
8	89676	CIRES		60	12	2		Permanent	Fără riscuri
9	92431	ARTAR AMERICAN		20	8	4		Permanent	Fără riscuri
10	92432	PRUN		16	3	1		Permanent	Fără riscuri
11	92433	DUD		42	9	5		Permanent	Fără riscuri
12	92434	FRASIN DE PENSILVENIA		22	9	5		Permanent	Fără riscuri
13	92435	FRASIN DE PENSILVENIA		6	3	1		Permanent	Fără riscuri

7. DOCUMENTE EMISE CU PRIVIRE LA TERENUL SPAȚIU VERDE ȘI CONSTRUCȚIILE EXISTENTE

Nr. Crt.	Titlu	Emitent	Verificator	Data emiterii	Data verificării	Observații

Județul: DOLJ
Municipiul: CRAIOVA
Localitatea: CRAIOVA
Cod SIRUTA: 69900

Secțiune plan:
Nr. Sector cadastral:
Nr. Cadastral imobil:
Nr. Carte funciară:

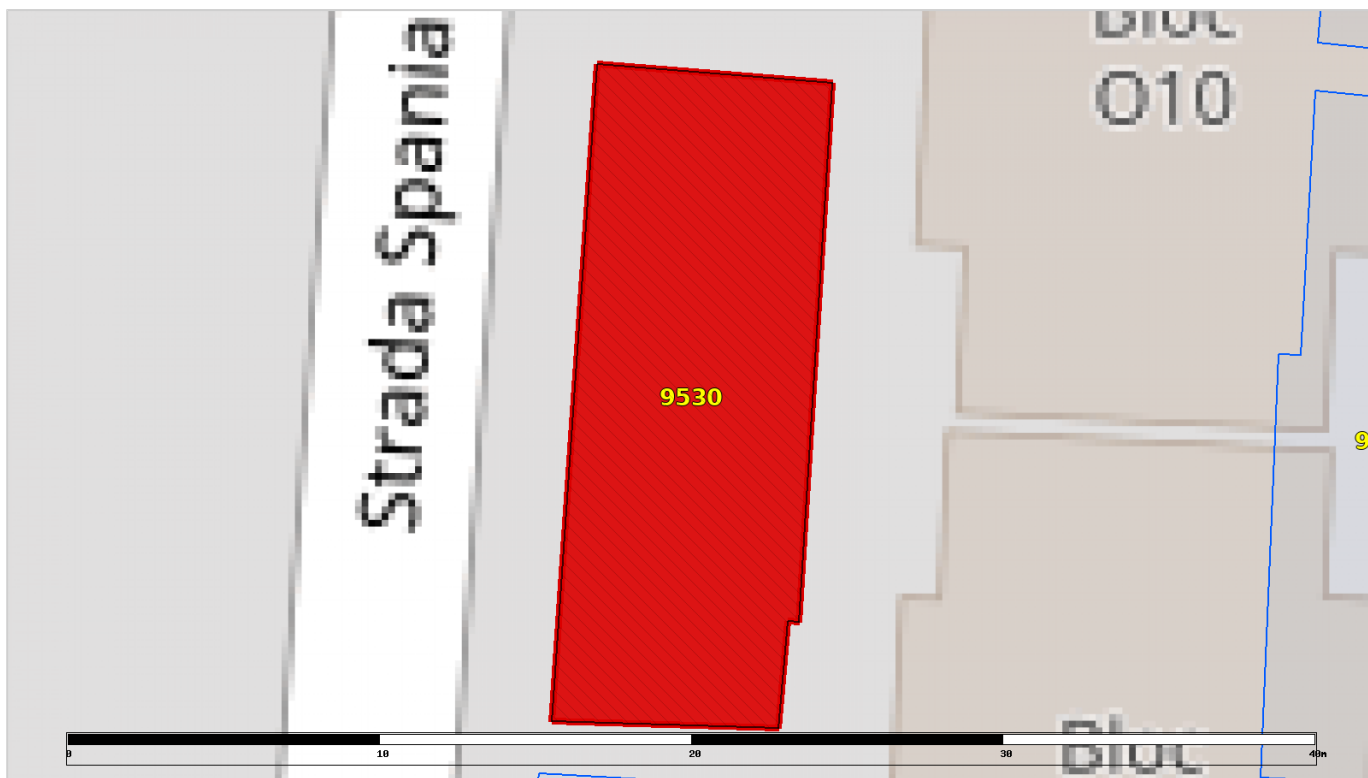
Cod zona valorică:
Cod zona protejată:
Cod poștal:

Fișa spațiului verde Nr. 9530

Str.Spania, Bl.010

1. SCHIȚA AMPLASAMENTULUI TERENULUI SPAȚIU VERDE

Scara: 1:240



2. ADRESA: Zona Sarari

3. DATE DESPRE TERENUL SPAȚIU VERDE

Proprietar / Deținător teren spațiu verde	Tip proprietate	Mod administrare	Categorie de folosință	Reglementare urbanistică	Suprafață măsurată(mp)		Total teren (mp)	Observații
					Teren exclusiv	Teren în indiviziune		
Municipiul Craiova	domeniul public al unităților administrativ-teritoriale	direct	Zona verde		158,27	0,00	158,27	
Total teren(mp)					158,27	0,00	158,27	

4. DATE PRIVIND CONSTRUCȚIILE EXISTENTE PE TERENUL SPAȚIU VERDE

Proprietar / Deținător construcții	Tip proprietate	Mod administrare	Nr. corp construcție	Cod grupă destinație	Suprafață construită la sol (mp)	Observații

5. ECHIPAREA EDILITARĂ A TERENULUI: A C t E G T

6. DATE PRIVIND VEGETAȚIA EXISTENTĂ PE TERENUL SPAȚIU VERDE

Arbori ocrotiți

Nr. Crt.	Nr. Unic	Specia	Localizare	Diametru (cm)	Înălțime (m)	Coronament (m)	Viabilitate	Grad întreținere	Riscuri

Arbori izolați

Nr. Crt.	Nr. Unic	Specia	Localizare	Diametru (cm)	Înălțime (m)	Coronament (m)	Viabilitate	Grad întreținere	Riscuri

Alți arbori

Nr. Crt.	Nr. Unic	Specia	Localizare	Diametru (cm)	Înălțime (m)	Coronament (m)	Viabilitate	Grad întreținere	Riscuri
1	89677	MAR		38	18	2		Permanent	Fără riscuri
2	89678	MAR		38	18	2		Permanent	Fără riscuri
3	89679	FRASIN		40	12	2		Permanent	Fără riscuri
4	89680	FRASIN		40	12	2		Permanent	Fără riscuri
5	92437	LILIAC		4	2	1		Permanent	Fără riscuri
6	92438	LILIAC		4	2	1		Permanent	Fără riscuri
7	92439	LILIAC		4	2	1		Permanent	Fără riscuri
8	92440	LILIAC		4	2	1		Permanent	Fără riscuri
9	92441	LILIAC		4	2	1		Permanent	Fără riscuri
10	92442	CIRES		38	12	4		Permanent	Fără riscuri
11	92443	BRAD		8	3	1		Permanent	Fără riscuri
12	92444	SMOCHIN		4	3	2		Permanent	Fără riscuri
13	92446	LILIAC		6	3	1		Permanent	Fără riscuri
14	92447	MAR		16	3	3		Permanent	Fără riscuri

7. DOCUMENTE EMISE CU PRIVIRE LA TERENUL SPAȚIU VERDE ȘI CONSTRUCȚIILE EXISTENTE

Nr. Crt.	Titlu	Emitent	Verificator	Data emiterii	Data verificării	Observații

Județul: DOLJ
Municipiul: CRAIOVA
Localitatea: CRAIOVA
Cod SIRUTA: 69900

Secțiune plan:
Nr. Sector cadastral:
Nr. Cadastral imobil:
Nr. Carte funciară:

Cod zona valorică:
Cod zona protejată:
Cod poștal:

Fișa spațiului verde Nr. 9531

Str.Spania, Bl.O10

1. SCHIȚA AMPLASAMENTULUI TERENULUI SPAȚIU VERDE

Scara: 1:130



2. ADRESA: Zona Sarari

3. DATE DESPRE TERENUL SPAȚIU VERDE

Proprietar / Deținător teren spațiu verde	Tip proprietate	Mod administrare	Categorie de folosință	Reglementare urbanistică	Suprafață măsurată(mp)		Total teren (mp)	Observații
					Teren exclusiv	Teren în indiviziune		
Municipiul Craiova	domeniul public al unităților administrativ-teritoriale	direct	Zona verde		97,05	0,00	97,05	
Total teren(mp)					97,05	0,00	97,05	

4. DATE PRIVIND CONSTRUCȚIILE EXISTENTE PE TERENUL SPAȚIU VERDE

Proprietar / Deținător construcții	Tip proprietate	Mod administrare	Nr. corp construcție	Cod grupă destinație	Suprafață construită la sol (mp)	Observații

5. ECHIPAREA EDILITARĂ A TERENULUI: A C t E G T

6. DATE PRIVIND VEGETAȚIA EXISTENTĂ PE TERENUL SPAȚIU VERDE

Arbori ocrotiți

Nr. Crt.	Nr. Unic	Specia	Localizare	Diametru (cm)	Înălțime (m)	Coronament (m)	Viabilitate	Grad întreținere	Riscuri

Arbori izolați

Nr. Crt.	Nr. Unic	Specia	Localizare	Diametru (cm)	Înălțime (m)	Coronament (m)	Viabilitate	Grad întreținere	Riscuri

Alți arbori

Nr. Crt.	Nr. Unic	Specia	Localizare	Diametru (cm)	Înălțime (m)	Coronament (m)	Viabilitate	Grad întreținere	Riscuri
1	89684	CASTAN		6	12	2		Permanent	Fără riscuri
2	92448	TEI PUCIOS		34	10	4		Permanent	Fără riscuri
3	92449	CORCODUSI		34	7	3		Permanent	Fără riscuri
4	92450	SALCAM		16	6	2		Permanent	Fără riscuri
5	92451	ARTAR (PALTIN DE CAMP)		6	4	2		Permanent	Fără riscuri

7. DOCUMENTE EMISE CU PRIVIRE LA TERENUL SPAȚIU VERDE ȘI CONSTRUCȚIILE EXISTENTE

Nr. Crt.	Titlu	Emitent	Verificator	Data emiterii	Data verificării	Observații

Județul: DOLJ
Municipiul: CRAIOVA
Localitatea: CRAIOVA
Cod SIRUTA: 69900

Secțiune plan:
Nr. Sector cadastral:
Nr. Cadastral imobil:
Nr. Carte funciară:

Cod zona valorică:
Cod zona protejată:
Cod poștal:

Fișa spațiului verde Nr. 9532

Str.Spania, Bl.09

1. SCHIȚA AMPLASAMENTULUI TERENULUI SPAȚIU VERDE

Scara: 1:210



2. ADRESA: Zona Sarari

3. DATE DESPRE TERENUL SPAȚIU VERDE

Proprietar / Deținător teren spațiu verde	Tip proprietate	Mod administrare	Categorie de folosință	Reglementare urbanistică	Suprafață măsurată(mp)		Total teren (mp)	Observații
					Teren exclusiv	Teren în indiviziune		
Municipiul Craiova	domeniul public al unităților administrativ-teritoriale	direct	Zona verde		132,66	0,00	132,66	
Total teren(mp)					132,66	0,00	132,66	

4. DATE PRIVIND CONSTRUCȚIILE EXISTENTE PE TERENUL SPAȚIU VERDE

Proprietar / Deținător construcții	Tip proprietate	Mod administrare	Nr. corp construcție	Cod grupă destinație	Suprafață construită la sol (mp)	Observații

5. ECHIPAREA EDILITARĂ A TERENULUI: A C t E G T

6. DATE PRIVIND VEGETAȚIA EXISTENTĂ PE TERENUL SPAȚIU VERDE

Arbori ocrotiți

Nr. Crt.	Nr. Unic	Specia	Localizare	Diametru (cm)	Înălțime (m)	Coronament (m)	Viabilitate	Grad întreținere	Riscuri

Arbori izolați

Nr. Crt.	Nr. Unic	Specia	Localizare	Diametru (cm)	Înălțime (m)	Coronament (m)	Viabilitate	Grad întreținere	Riscuri

Alți arbori

Nr. Crt.	Nr. Unic	Specia	Localizare	Diametru (cm)	Înălțime (m)	Coronament (m)	Viabilitate	Grad întreținere	Riscuri
1	89686	CASTAN		6	12	2		Permanent	Fără riscuri
2	92452	PRUN		6	3	1		Permanent	Fără riscuri
3	92453	PRUN		6	3	1		Permanent	Fără riscuri
4	92454	PRUN		6	3	1		Permanent	Fără riscuri
5	92455	PRUN		6	3	1		Permanent	Fără riscuri
6	92456	PAR		4	3	1		Permanent	Fără riscuri
7	92457	ARTAR (PALTIN DE CAMP)		24	12	5		Permanent	Fără riscuri
8	92458	PLOP		30	10	4		Permanent	Fără riscuri

7. DOCUMENTE EMISE CU PRIVIRE LA TERENUL SPAȚIU VERDE ȘI CONSTRUCȚIILE EXISTENTE

Nr. Crt.	Titlu	Emitent	Verificator	Data emiterii	Data verificării	Observații

Județul: DOLJ
Municipiul: CRAIOVA
Localitatea: CRAIOVA
Cod SIRUTA: 69900

Secțiune plan:
Nr. Sector cadastral:
Nr. Cadastral imobil:
Nr. Carte funciară:

Cod zona valorică:
Cod zona protejată:
Cod poștal:

Fișa spațiului verde Nr. 9533

Str.Spania, Bl.08

1. SCHIȚA AMPLASAMENTULUI TERENULUI SPAȚIU VERDE

Scara: 1:90



2. ADRESA: Zona Sarari

3. DATE DESPRE TERENUL SPAȚIU VERDE

Proprietar / Deținător teren spațiu verde	Tip proprietate	Mod administrare	Categorie de folosință	Reglementare urbanistică	Suprafață măsurată(mp)		Total teren (mp)	Observații
					Teren exclusiv	Teren în diviziune		
Municipiul Craiova	domeniul public al unităților administrativ-teritoriale	direct	Zona verde		52,72	0,00	52,72	
Total teren(mp)					52,72	0,00	52,72	

4. DATE PRIVIND CONSTRUCȚIILE EXISTENTE PE TERENUL SPAȚIU VERDE

Proprietar / Deținător construcții	Tip proprietate	Mod administrare	Nr. corp construcție	Cod grupă destinație	Suprafață construită la sol (mp)	Observații

5. ECHIPAREA EDILITARĂ A TERENULUI: A C t E G T

6. DATE PRIVIND VEGETAȚIA EXISTENTĂ PE TERENUL SPAȚIU VERDE

Arbori ocrotiți

Nr. Crt.	Nr. Unic	Specia	Localizare	Diametru (cm)	Înălțime (m)	Coronament (m)	Viabilitate	Grad întreținere	Riscuri

Arbori izolați

Nr. Crt.	Nr. Unic	Specia	Localizare	Diametru (cm)	Înălțime (m)	Coronament (m)	Viabilitate	Grad întreținere	Riscuri

Alți arbori

Nr. Crt.	Nr. Unic	Specia	Localizare	Diametru (cm)	Înălțime (m)	Coronament (m)	Viabilitate	Grad întreținere	Riscuri
1	89687	FRASIN		40	12	2		Permanent	Fără riscuri
2	89688	FRASIN		40	12	2		Permanent	Fără riscuri
3	89689	FRASIN		40	12	2		Permanent	Fără riscuri
4	92461	SALCAM		6	3	1		Permanent	Fără riscuri
5	92462	SALCAM		20	7	3		Permanent	Fără riscuri
6	92463	PRUN		6	3	2		Permanent	Fără riscuri

7. DOCUMENTE EMISE CU PRIVIRE LA TERENUL SPAȚIU VERDE ȘI CONSTRUCȚIILE EXISTENTE

Nr. Crt.	Titlu	Emitent	Verificator	Data emiterii	Data verificării	Observații

Județul: DOLJ
Municipiul: CRAIOVA
Localitatea: CRAIOVA
Cod SIRUTA: 69900

Secțiune plan:
Nr. Sector cadastral:
Nr. Cadastral imobil:
Nr. Carte funciară:

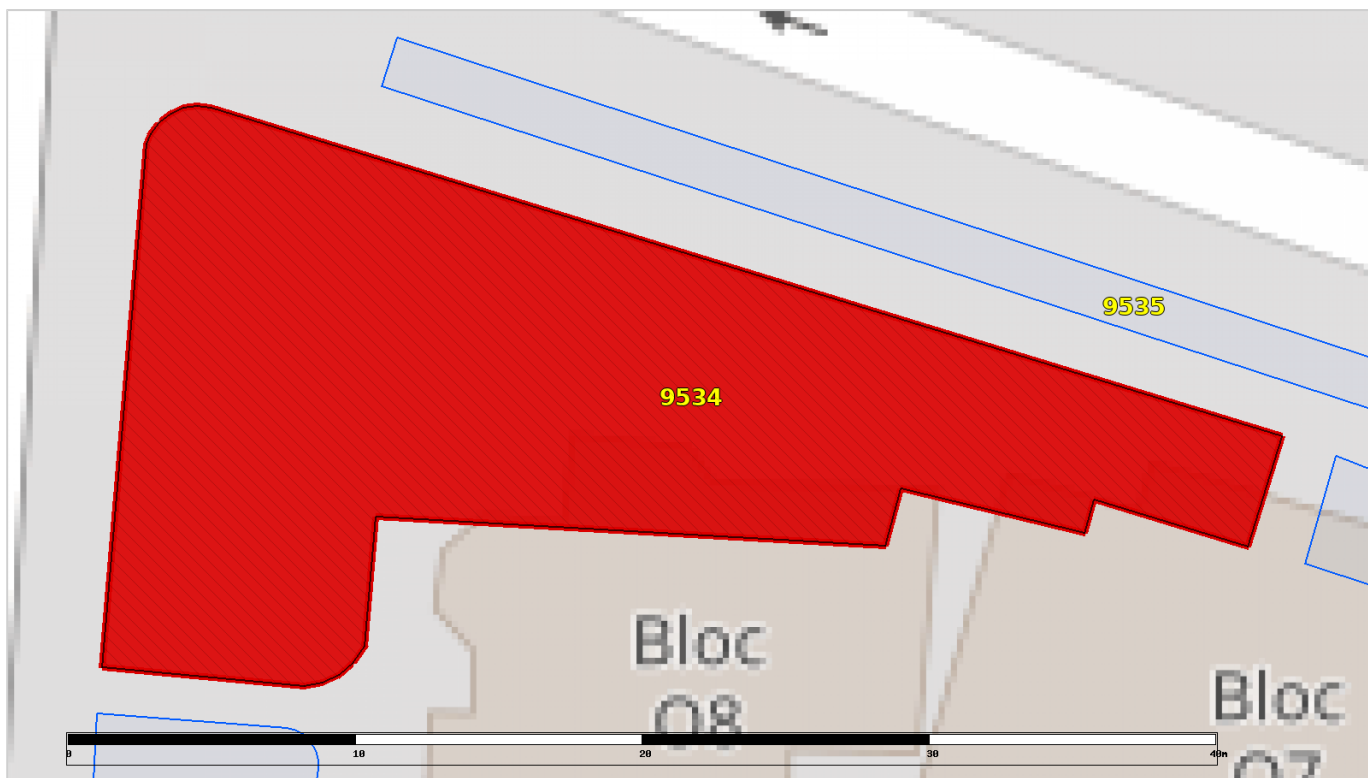
Cod zona valorică:
Cod zona protejată:
Cod poștal:

Fișa spațiului verde Nr. 9534

Str.Spania, Bl.08

1. SCHIȚA AMPLASAMENTULUI TERENULUI SPAȚIU VERDE

Scara: 1:260



2. ADRESA: Zona Sarari

3. DATE DESPRE TERENUL SPAȚIU VERDE

Proprietar / Deținător teren spațiu verde	Tip proprietate	Mod administrare	Categorie de folosință	Reglementare urbanistică	Suprafață măsurată(mp)		Total teren (mp)	Observații
					Teren exclusiv	Teren în indiviziune		
Municipiul Craiova	domeniul public al unităților administrativ-teritoriale	direct	Zona verde		410,82	0,00	410,82	
Total teren(mp)					410,82	0,00	410,82	

4. DATE PRIVIND CONSTRUCȚIILE EXISTENTE PE TERENUL SPAȚIU VERDE

Proprietar / Deținător construcții	Tip proprietate	Mod administrare	Nr. corp construcție	Cod grupă destinație	Suprafață construită la sol (mp)	Observații

5. ECHIPAREA EDILITARĂ A TERENULUI: A C t E G T

6. DATE PRIVIND VEGETAȚIA EXISTENTĂ PE TERENUL SPAȚIU VERDE

Arbori ocrotiți

Nr. Crt.	Nr. Unic	Specia	Localizare	Diametru (cm)	Înălțime (m)	Coronament (m)	Viabilitate	Grad întreținere	Riscuri

Arbori izolați

Nr. Crt.	Nr. Unic	Specia	Localizare	Diametru (cm)	Înălțime (m)	Coronament (m)	Viabilitate	Grad întreținere	Riscuri

Alți arbori

Nr. Crt.	Nr. Unic	Specia	Localizare	Diametru (cm)	Înălțime (m)	Coronament (m)	Viabilitate	Grad întreținere	Riscuri
1	89691	FRASIN		40	12	2		Permanent	Fără riscuri
2	89692	FRASIN		40	12	2		Permanent	Fără riscuri
3	89693	FRASIN		40	12	2		Permanent	Fără riscuri
4	89694	FRASIN		40	12	2		Permanent	Fără riscuri
5	89695	FRASIN		40	12	2		Permanent	Fără riscuri
6	89696	FRASIN		40	12	2		Permanent	Fără riscuri
7	89697	FRASIN		40	12	2		Permanent	Fără riscuri
8	89698	FRASIN		40	12	2		Permanent	Fără riscuri
9	89699	FRASIN		40	12	2		Permanent	Fără riscuri
10	89700	FRASIN		40	12	2		Permanent	Fără riscuri
11	89701	FRASIN		40	12	2		Permanent	Fără riscuri
12	89702	FRASIN		40	12	2		Permanent	Fără riscuri
13	89703	PIN		20	10	2		Permanent	Fără riscuri
14	89704	PIN		20	10	2		Permanent	Fără riscuri
15	89705	PIN		20	10	2		Permanent	Fără riscuri
16	89706	PIN		20	10	2		Permanent	Fără riscuri
17	92465	FRASIN DE PENSILVENIA		20	5	3		Permanent	Fără riscuri
18	92466	FRASIN DE PENSILVENIA		18	5	3		Permanent	Fără riscuri
19	92467	PIN NEGRU		16	5	1		Permanent	Fără riscuri

Nr. Crt.	Nr. Unic	Specia	Localizare	Diametru (cm)	Înălțime (m)	Coronament (m)	Viabilitate	Grad întreținere	Riscuri
20	92468	CATALPA		16	5	1		Permanent	Fără riscuri
21	92469	PIN NEGRU		12	3	1		Permanent	Fără riscuri
22	92470	LILIA		4	3	1		Permanent	Fără riscuri

7. DOCUMENTE EMISE CU PRIVIRE LA TERENUL SPAȚIU VERDE ȘI CONSTRUCȚIILE EXISTENTE

Nr. Crt.	Titlu	Emitent	Verificator	Data emiterii	Data verificării	Observații

Județul: DOLJ
Municipiul: CRAIOVA
Localitatea: CRAIOVA
Cod SIRUTA: 69900

Secțiune plan:
Nr. Sector cadastral:
Nr. Cadastral imobil:
Nr. Carte funciară:

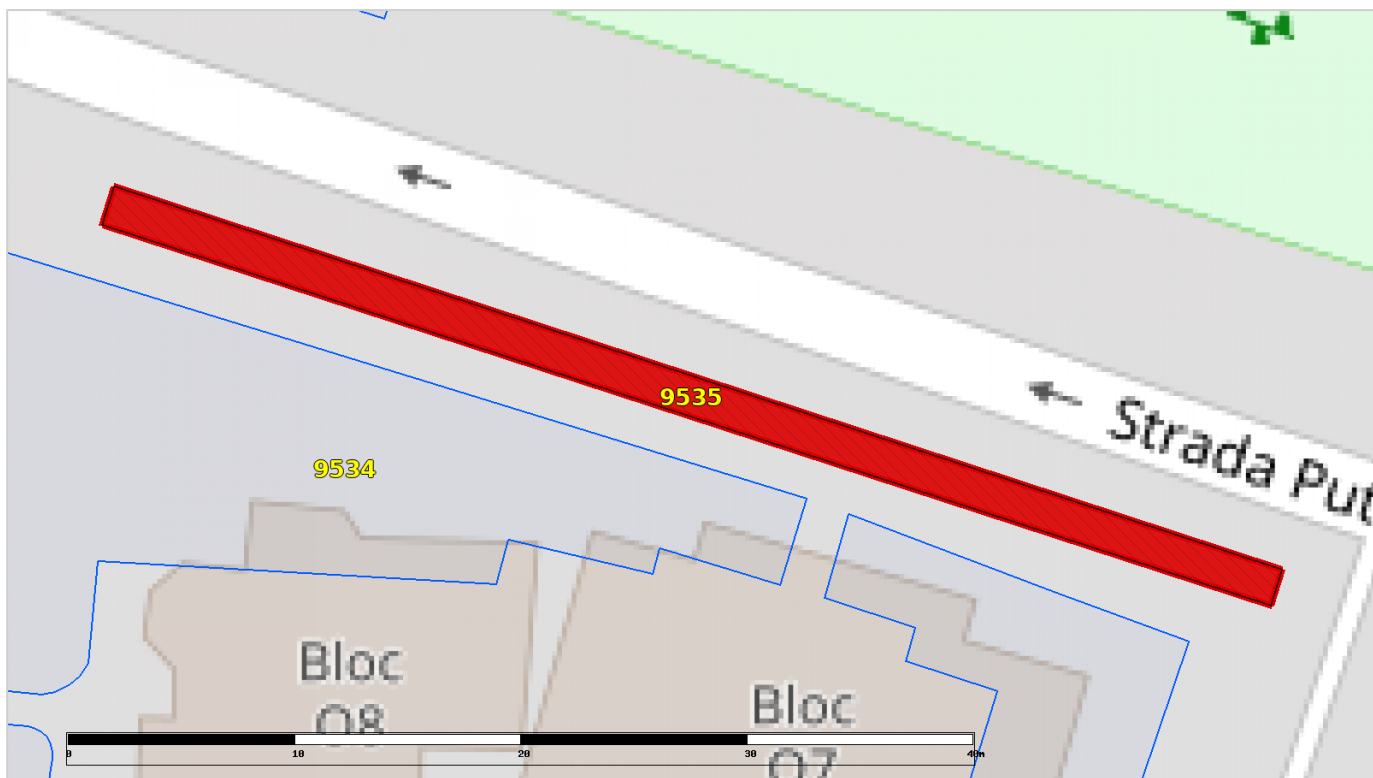
Cod zona valorică:
Cod zona protejată:
Cod poștal:

Fișa spațiului verde Nr. 9535

Str.Putnei

1. SCHIȚA AMPLASAMENTULUI TERENULUI SPAȚIU VERDE

Scara: 1:330



2. ADRESA: Zona Sarari

3. DATE DESPRE TERENUL SPAȚIU VERDE

Proprietar / Deținător teren spațiu verde	Tip proprietate	Mod administrare	Categorie de folosință	Reglementare urbanistică	Suprafață măsurată(mp)		Total teren (mp)	Observații
					Teren exclusiv	Teren în indiviziune		
Municipiul Craiova	domeniul public al unităților administrativ-teritoriale	direct	Zona verde		93,39	0,00	93,39	
Total teren(mp)					93,39	0,00	93,39	

4. DATE PRIVIND CONSTRUCȚIILE EXISTENTE PE TERENUL SPAȚIU VERDE

Proprietar / Deținător construcții	Tip proprietate	Mod administrare	Nr. corp construcție	Cod grupă destinație	Suprafață construită la sol (mp)	Observații

5. ECHIPAREA EDILITARĂ A TERENULUI: A C t E G T

6. DATE PRIVIND VEGETAȚIA EXISTENTĂ PE TERENUL SPAȚIU VERDE

Arbori ocrotiți

Nr. Crt.	Nr. Unic	Specia	Localizare	Diametru (cm)	Înălțime (m)	Coronament (m)	Viabilitate	Grad întreținere	Riscuri

Arbori izolați

Nr. Crt.	Nr. Unic	Specia	Localizare	Diametru (cm)	Înălțime (m)	Coronament (m)	Viabilitate	Grad întreținere	Riscuri

Alți arbori

Nr. Crt.	Nr. Unic	Specia	Localizare	Diametru (cm)	Înălțime (m)	Coronament (m)	Viabilitate	Grad întreținere	Riscuri
1	89707	FRASIN		28	10	2		Permanent	Fără riscuri
2	89708	FRASIN		28	10	2		Permanent	Fără riscuri
3	89709	FRASIN		28	10	2		Permanent	Fără riscuri
4	89710	FRASIN		28	10	2		Permanent	Fără riscuri
5	89711	FRASIN		28	10	2		Permanent	Fără riscuri
6	89712	FRASIN		28	10	2		Permanent	Fără riscuri
7	89713	FRASIN		28	10	2		Permanent	Fără riscuri
8	89714	FRASIN		28	10	2		Permanent	Fără riscuri
9	89715	FRASIN		28	10	2		Permanent	Fără riscuri
10	89716	FRASIN		28	10	2		Permanent	Fără riscuri
11	89717	FRASIN		28	10	2		Permanent	Fără riscuri
12	89720	FRASIN		28	10	2		Permanent	Fără riscuri
13	92671	TEI		10	4	2		Permanent	Fără riscuri

7. DOCUMENTE EMISE CU PRIVIRE LA TERENUL SPAȚIU VERDE ȘI CONSTRUCȚIILE EXISTENTE

Nr. Crt.	Titlu	Emitent	Verificator	Data emiterii	Data verificării	Observații

Județul: DOLJ
Municipiul: CRAIOVA
Localitatea: CRAIOVA
Cod SIRUTA: 69900

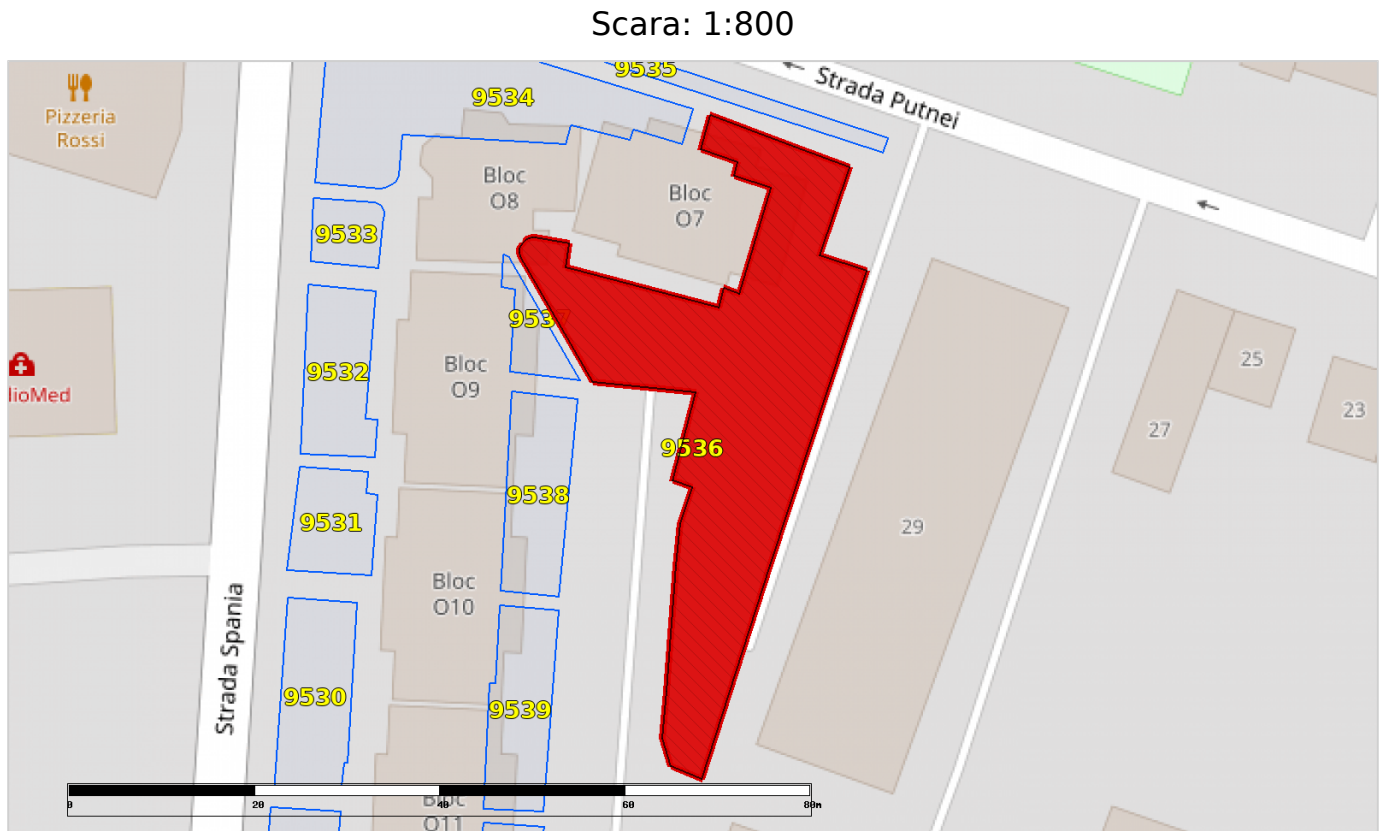
Secțiune plan:
Nr. Sector cadastral:
Nr. Cadastral imobil:
Nr. Carte funciară:

Cod zona valorică:
Cod zona protejată:
Cod poștal:

Fișa spațiului verde Nr. 9536

Str.Putnei, Bl.07-Camin Nefamilisti 1

1. SCHIȚA AMPLASAMENTULUI TERENULUI SPAȚIU VERDE



2. ADRESA: Zona Sarari

3. DATE DESPRE TERENUL SPAȚIU VERDE

Proprietar / Deținător teren spațiu verde	Tip proprietate	Mod administrare	Categorie de folosință	Reglementare urbanistică	Suprafață măsurată(mp)		Total teren (mp)	Observații
					Teren exclusiv	Teren în indiviziune		
Municipiul Craiova	domeniul public al unităților administrativ-teritoriale	direct	Zona verde		910,85	0,00	910,85	
Total teren(mp)					910,85	0,00	910,85	

4. DATE PRIVIND CONSTRUCȚIILE EXISTENTE PE TERENUL SPAȚIU VERDE

Proprietar / Deținător construcții	Tip proprietate	Mod administrare	Nr. corp construcție	Cod grupă destinație	Suprafață construită la sol (mp)	Observații

5. ECHIPAREA EDILITARĂ A TERENULUI: A C t E G T

6. DATE PRIVIND VEGETAȚIA EXISTENTĂ PE TERENUL SPAȚIU VERDE

Arbori ocrotiți

Nr. Crt.	Nr. Unic	Specia	Localizare	Diametru (cm)	Înălțime (m)	Coronament (m)	Viabilitate	Grad întreținere	Riscuri

Arbori izolați

Nr. Crt.	Nr. Unic	Specia	Localizare	Diametru (cm)	Înălțime (m)	Coronament (m)	Viabilitate	Grad întreținere	Riscuri

Alți arbori

Nr. Crt.	Nr. Unic	Specia	Localizare	Diametru (cm)	Înălțime (m)	Coronament (m)	Viabilitate	Grad întreținere	Riscuri
1	86356	MOJDREAN		16	4	3		Permanent	Fără riscuri
2	86359	SALCIE		14	5	2		Permanent	Fără riscuri
3	86360	SALCIE		14	5	2		Permanent	Fără riscuri
4	86361	TUIA		14	5	2		Permanent	Fără riscuri
5	86362	TUIA		12	2	2		Permanent	Fără riscuri
6	86363	CIRES		14	5	2		Permanent	Fără riscuri

7. DOCUMENTE EMISE CU PRIVIRE LA TERENUL SPAȚIU VERDE ȘI CONSTRUCȚIILE EXISTENTE

Nr. Crt.	Titlu	Emitent	Verificator	Data emiterii	Data verificării	Observații

Județul: DOLJ
Municipiul: CRAIOVA
Localitatea: CRAIOVA
Cod SIRUTA: 69900

Secțiune plan:
Nr. Sector cadastral:
Nr. Cadastral imobil:
Nr. Carte funciară:

Cod zona valorică:
Cod zona protejată:
Cod poștal:

Fișa spațiului verde Nr. 9537

Str.Spania, Bl.O8-Bl.O9

1. SCHIȚA AMPLASAMENTULUI TERENULUI SPAȚIU VERDE

Scara: 1:150



2. ADRESA: Zona Sarari

3. DATE DESPRE TERENUL SPAȚIU VERDE

Proprietar / Deținător teren spațiu verde	Tip proprietate	Mod administrare	Categorie de folosință	Reglementare urbanistică	Suprafață măsurată(mp)		Total teren (mp)	Observații
					Teren exclusiv	Teren în indiviziune		
Municipiul Craiova	domeniul public al unităților administrativ-teritoriale	direct	Zona verde		47,14	0,00	47,14	
Total teren(mp)					47,14	0,00	47,14	

4. DATE PRIVIND CONSTRUCȚIILE EXISTENTE PE TERENUL SPAȚIU VERDE

Proprietar / Deținător construcții	Tip proprietate	Mod administrare	Nr. corp construcție	Cod grupă destinație	Suprafață construită la sol (mp)	Observații

5. ECHIPAREA EDILITARĂ A TERENULUI: A C t E G T

6. DATE PRIVIND VEGETAȚIA EXISTENTĂ PE TERENUL SPAȚIU VERDE

Arbori ocrotiți

Nr. Crt.	Nr. Unic	Specia	Localizare	Diametru (cm)	Înălțime (m)	Coronament (m)	Viabilitate	Grad întreținere	Riscuri

Arbori izolați

Nr. Crt.	Nr. Unic	Specia	Localizare	Diametru (cm)	Înălțime (m)	Coronament (m)	Viabilitate	Grad întreținere	Riscuri

Alți arbori

Nr. Crt.	Nr. Unic	Specia	Localizare	Diametru (cm)	Înălțime (m)	Coronament (m)	Viabilitate	Grad întreținere	Riscuri

7. DOCUMENTE EMISE CU PRIVIRE LA TERENUL SPAȚIU VERDE ȘI CONSTRUCȚIILE EXISTENTE

Nr. Crt.	Titlu	Emitent	Verificator	Data emiterii	Data verificării	Observații

Județul: DOLJ
Municipiul: CRAIOVA
Localitatea: CRAIOVA
Cod SIRUTA: 69900

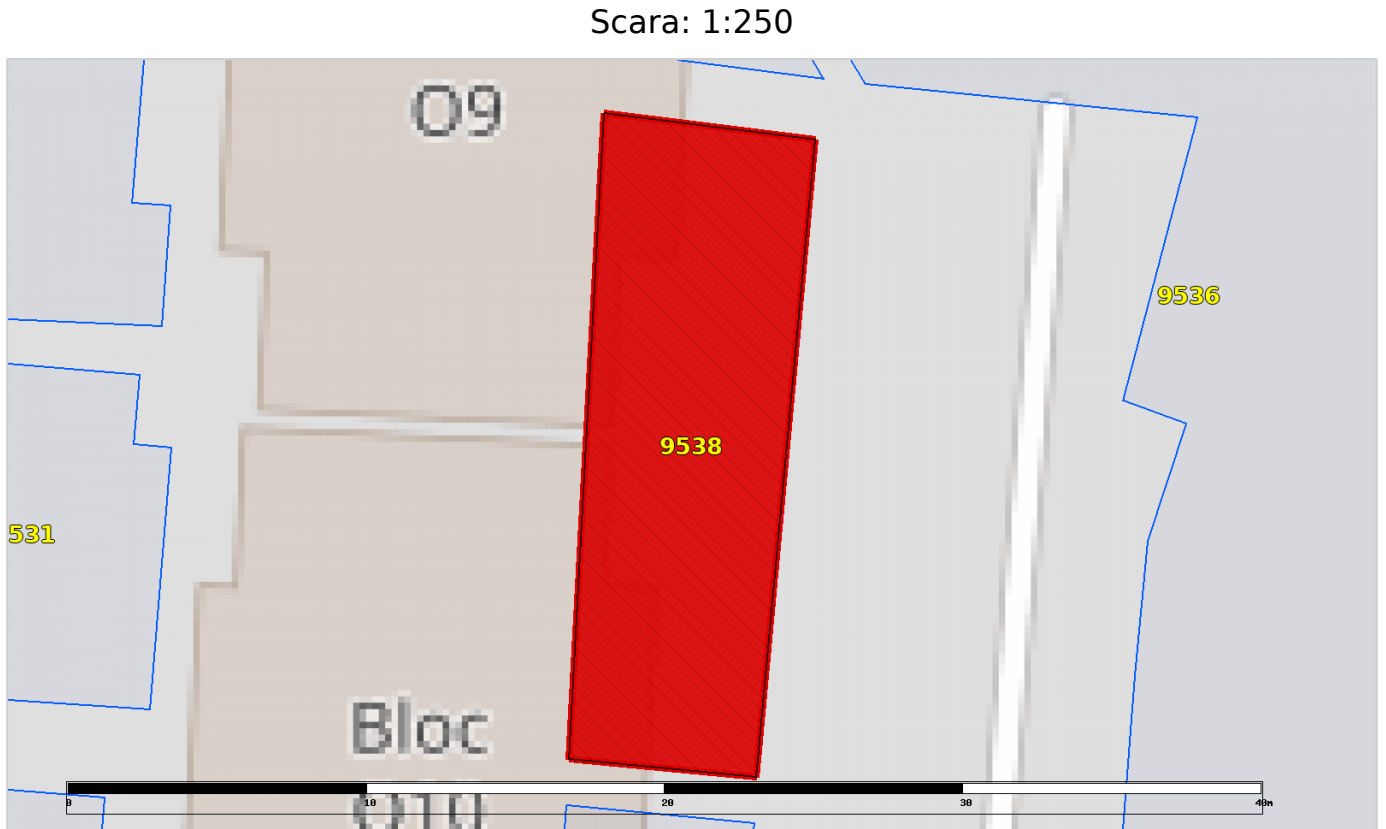
Secțiune plan:
Nr. Sector cadastral:
Nr. Cadastral imobil:
Nr. Carte funciară:

Cod zona valorică:
Cod zona protejată:
Cod poștal:

Fișa spațiului verde Nr. 9538

Str.Spania, Bl.09-BI.010

1. SCHIȚA AMPLASAMENTULUI TERENULUI SPAȚIU VERDE



2. ADRESA: Zona Sarari

3. DATE DESPRE TERENUL SPAȚIU VERDE

Proprietar / Deținător teren spațiu verde	Tip proprietate	Mod administrare	Categorie de folosință	Reglementare urbanistică	Suprafață măsurată(mp)		Total teren (mp)	Observații
					Teren exclusiv	Teren în indiviziune		
Municipiul Craiova	domeniul public al unităților administrativ-teritoriale	direct	Zona verde		144,63	0,00	144,63	
Total teren(mp)					144,63	0,00	144,63	

4. DATE PRIVIND CONSTRUCȚIILE EXISTENTE PE TERENUL SPAȚIU VERDE

Proprietar / Deținător construcții	Tip proprietate	Mod administrare	Nr. corp construcție	Cod grupă destinație	Suprafață construită la sol (mp)	Observații

5. ECHIPAREA EDILITARĂ A TERENULUI: A C t E G T

6. DATE PRIVIND VEGETAȚIA EXISTENTĂ PE TERENUL SPAȚIU VERDE

Arbori ocrotiți

Nr. Crt.	Nr. Unic	Specia	Localizare	Diametru (cm)	Înălțime (m)	Coronament (m)	Viabilitate	Grad întreținere	Riscuri

Arbori izolați

Nr. Crt.	Nr. Unic	Specia	Localizare	Diametru (cm)	Înălțime (m)	Coronament (m)	Viabilitate	Grad întreținere	Riscuri

Alți arbori

Nr. Crt.	Nr. Unic	Specia	Localizare	Diametru (cm)	Înălțime (m)	Coronament (m)	Viabilitate	Grad întreținere	Riscuri

7. DOCUMENTE EMISE CU PRIVIRE LA TERENUL SPAȚIU VERDE ȘI CONSTRUCȚIILE EXISTENTE

Nr. Crt.	Titlu	Emitent	Verificator	Data emiterii	Data verificării	Observații

Județul: DOLJ
Municipiul: CRAIOVA
Localitatea: CRAIOVA
Cod SIRUTA: 69900

Secțiune plan:
Nr. Sector cadastral:
Nr. Cadastral imobil:
Nr. Carte funciară:

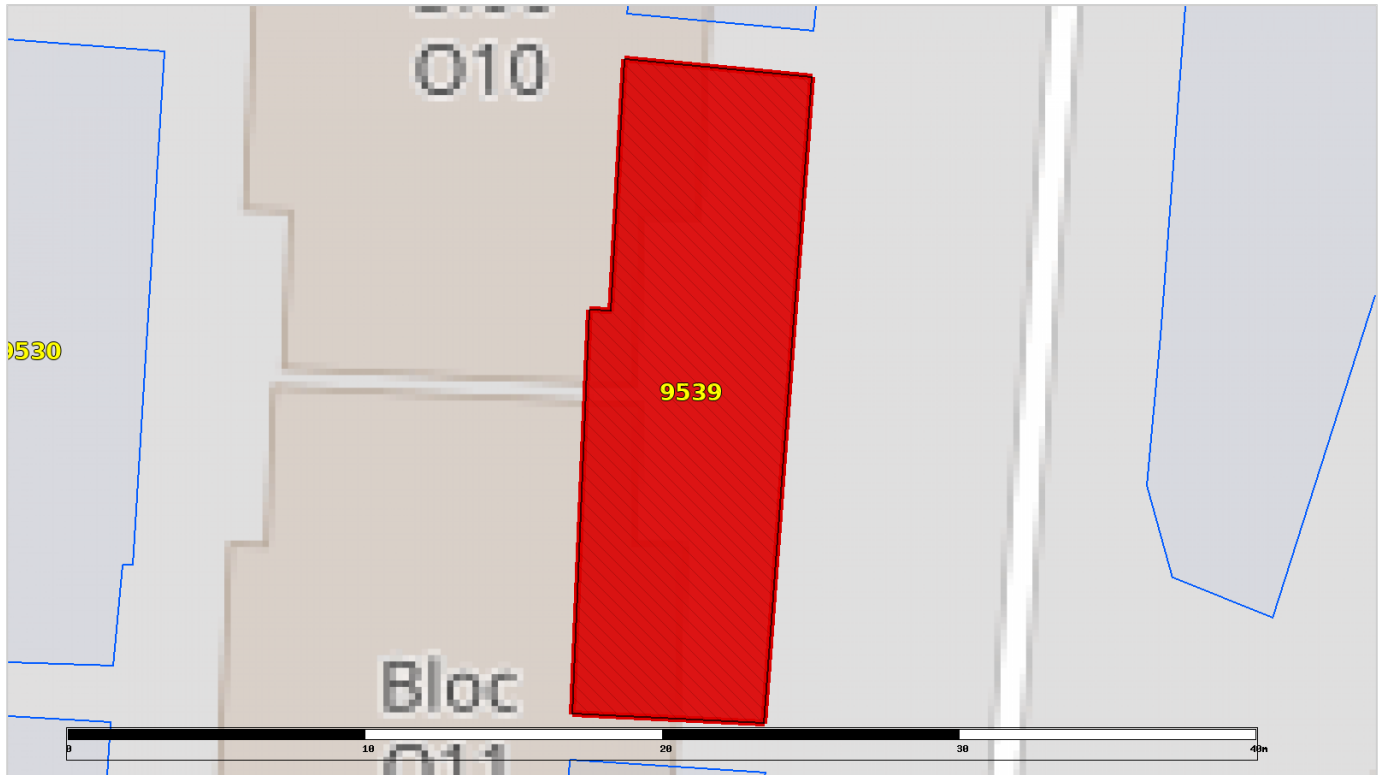
Cod zona valorică:
Cod zona protejată:
Cod poștal:

Fișa spațiului verde Nr. 9539

Str.Spania, Bl.O10-Bl.O11

1. SCHIȚA AMPLASAMENTULUI TERENULUI SPAȚIU VERDE

Scara: 1:250



2. ADRESA: Zona Sarari

3. DATE DESPRE TERENUL SPAȚIU VERDE

Proprietar / Deținător teren spațiu verde	Tip proprietate	Mod administrare	Categorie de folosință	Reglementare urbanistică	Suprafață măsurată(mp)		Total teren (mp)	Observații
					Teren exclusiv	Teren în indiviziune		
Municipiul Craiova	domeniul public al unităților administrativ-teritoriale	direct	Zona verde		142,65	0,00	142,65	
Total teren(mp)					142,65	0,00	142,65	

4. DATE PRIVIND CONSTRUCȚIILE EXISTENTE PE TERENUL SPAȚIU VERDE

Proprietar / Deținător construcții	Tip proprietate	Mod administrare	Nr. corp construcție	Cod grupă destinație	Suprafață construită la sol (mp)	Observații

5. ECHIPAREA EDILITARĂ A TERENULUI: A C t E G T

6. DATE PRIVIND VEGETAȚIA EXISTENTĂ PE TERENUL SPAȚIU VERDE

Arbori ocrotiți

Nr. Crt.	Nr. Unic	Specia	Localizare	Diametru (cm)	Înălțime (m)	Coronament (m)	Viabilitate	Grad întreținere	Riscuri

Arbori izolați

Nr. Crt.	Nr. Unic	Specia	Localizare	Diametru (cm)	Înălțime (m)	Coronament (m)	Viabilitate	Grad întreținere	Riscuri

Alți arbori

Nr. Crt.	Nr. Unic	Specia	Localizare	Diametru (cm)	Înălțime (m)	Coronament (m)	Viabilitate	Grad întreținere	Riscuri

7. DOCUMENTE EMISE CU PRIVIRE LA TERENUL SPAȚIU VERDE ȘI CONSTRUCȚIILE EXISTENTE

Nr. Crt.	Titlu	Emitent	Verificator	Data emiterii	Data verificării	Observații

Județul: DOLJ
Municipiul: CRAIOVA
Localitatea: CRAIOVA
Cod SIRUTA: 69900

Secțiune plan:
Nr. Sector cadastral:
Nr. Cadastral imobil:
Nr. Carte funciară:

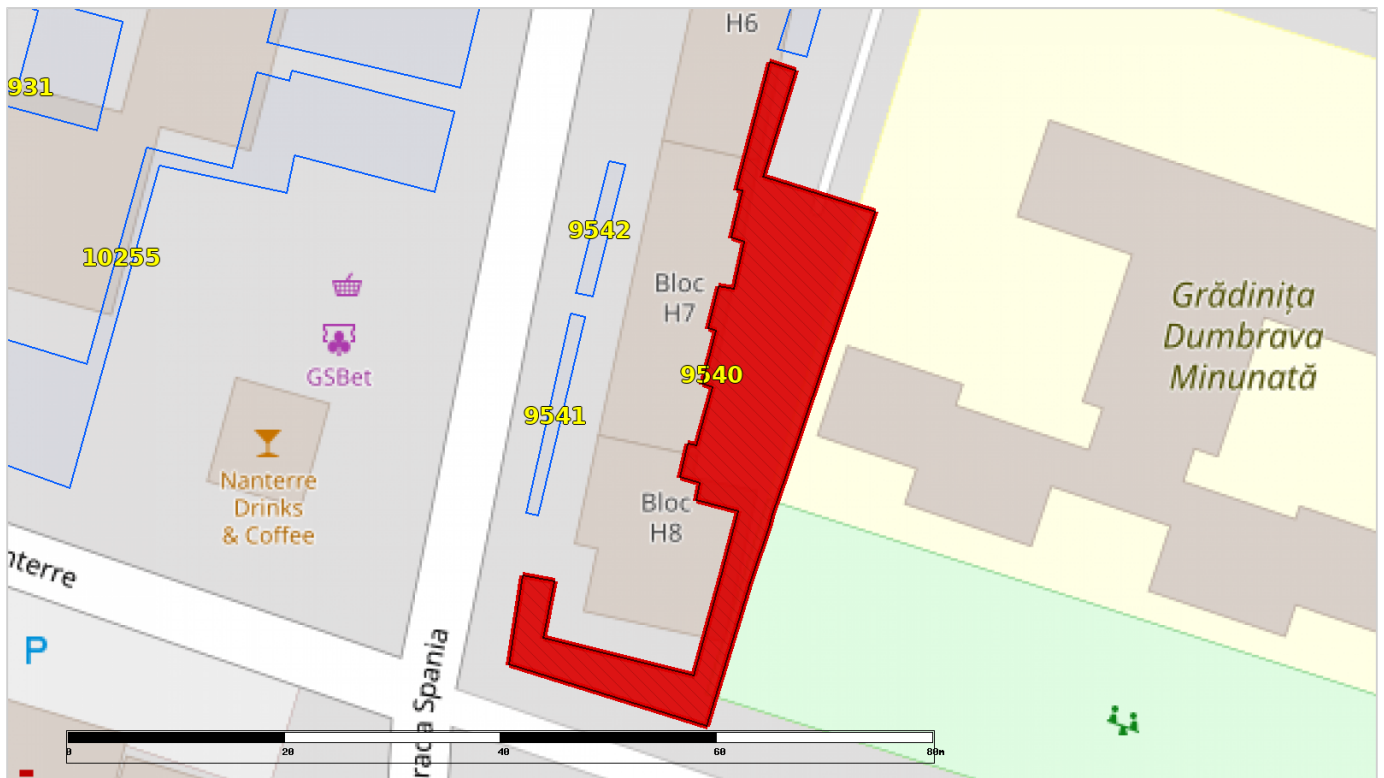
Cod zona valorică:
Cod zona protejată:
Cod poștal:

Fișa spațiului verde Nr. 9540

Str.Spania, Bl.H8-Bl.H7-Bl.H6

1. SCHIȚA AMPLASAMENTULUI TERENULUI SPAȚIU VERDE

Scara: 1:680



2. ADRESA: Zona Sarari

3. DATE DESPRE TERENUL SPAȚIU VERDE

Proprietar / Deținător teren spațiu verde	Tip proprietate	Mod administrare	Categorie de folosință	Reglementare urbanistică	Suprafață măsurată(mp)		Total teren (mp)	Observații
					Teren exclusiv	Teren în indiviziune		
Municipiul Craiova	domeniul public al unităților administrativ-teritoriale	direct	Zona verde		466,92	0,00	466,92	
Total teren(mp)					466,92	0,00	466,92	

4. DATE PRIVIND CONSTRUCȚIILE EXISTENTE PE TERENUL SPAȚIU VERDE

Proprietar / Deținător construcții	Tip proprietate	Mod administrare	Nr. corp construcție	Cod grupă destinație	Suprafață construită la sol (mp)	Observații

5. ECHIPAREA EDILITARĂ A TERENULUI: A C t E G T

6. DATE PRIVIND VEGETAȚIA EXISTENTĂ PE TERENUL SPAȚIU VERDE

Arbori ocrotiți

Nr. Crt.	Nr. Unic	Specia	Localizare	Diametru (cm)	Înălțime (m)	Coronament (m)	Viabilitate	Grad întreținere	Riscuri

Arbori izolați

Nr. Crt.	Nr. Unic	Specia	Localizare	Diametru (cm)	Înălțime (m)	Coronament (m)	Viabilitate	Grad întreținere	Riscuri

Alți arbori

Nr. Crt.	Nr. Unic	Specia	Localizare	Diametru (cm)	Înălțime (m)	Coronament (m)	Viabilitate	Grad întreținere	Riscuri
1	89800	FRASIN		60	15	2		Permanent	Fără riscuri
2	89801	FRASIN		60	15	2		Permanent	Fără riscuri
3	89802	FRASIN		60	15	2		Permanent	Fără riscuri
4	89803	FRASIN		60	15	2		Permanent	Fără riscuri
5	92507	SAMBOVINA		4	2	1		Permanent	Fără riscuri
6	92508	LILIAN		4	2	1		Permanent	Fără riscuri

7. DOCUMENTE EMISE CU PRIVIRE LA TERENUL SPAȚIU VERDE ȘI CONSTRUCȚIILE EXISTENTE

Nr. Crt.	Titlu	Emitent	Verificator	Data emiterii	Data verificării	Observații

Județul: DOLJ
Municipiul: CRAIOVA
Localitatea: CRAIOVA
Cod SIRUTA: 69900

Secțiune plan:
Nr. Sector cadastral:
Nr. Cadastral imobil:
Nr. Carte funciară:

Cod zona valorică:
Cod zona protejată:
Cod poștal:

Fișa spațiului verde Nr. 9541

Str.Spania, Bl.H8-Bl.H7

1. SCHIȚA AMPLASAMENTULUI TERENULUI SPAȚIU VERDE

Scara: 1:210



2. ADRESA: Zona Sarari

3. DATE DESPRE TERENUL SPAȚIU VERDE

Proprietar / Deținător teren spațiu verde	Tip proprietate	Mod administrare	Categorie de folosință	Reglementare urbanistică	Suprafață măsurată(mp)		Total teren (mp)	Observații
					Teren exclusiv	Teren în indiviziune		
Municipiul Craiova	domeniul public al unităților administrativ-teritoriale	direct	Zona verde		23,36	0,00	23,36	
Total teren(mp)					23,36	0,00	23,36	

4. DATE PRIVIND CONSTRUCȚIILE EXISTENTE PE TERENUL SPAȚIU VERDE

Proprietar / Deținător construcții	Tip proprietate	Mod administrare	Nr. corp construcție	Cod grupă destinație	Suprafață construită la sol (mp)	Observații

5. ECHIPAREA EDILITARĂ A TERENULUI: A C t E G T

6. DATE PRIVIND VEGETAȚIA EXISTENTĂ PE TERENUL SPAȚIU VERDE

Arbori ocrotiți

Nr. Crt.	Nr. Unic	Specia	Localizare	Diametru (cm)	Înălțime (m)	Coronament (m)	Viabilitate	Grad întreținere	Riscuri

Arbori izolați

Nr. Crt.	Nr. Unic	Specia	Localizare	Diametru (cm)	Înălțime (m)	Coronament (m)	Viabilitate	Grad întreținere	Riscuri

Alți arbori

Nr. Crt.	Nr. Unic	Specia	Localizare	Diametru (cm)	Înălțime (m)	Coronament (m)	Viabilitate	Grad întreținere	Riscuri

7. DOCUMENTE EMISE CU PRIVIRE LA TERENUL SPAȚIU VERDE ȘI CONSTRUCȚIILE EXISTENTE

Nr. Crt.	Titlu	Emitent	Verificator	Data emiterii	Data verificării	Observații

Județul: DOLJ
Municipiul: CRAIOVA
Localitatea: CRAIOVA
Cod SIRUTA: 69900

Secțiune plan:
Nr. Sector cadastral:
Nr. Cadastral imobil:
Nr. Carte funciară:

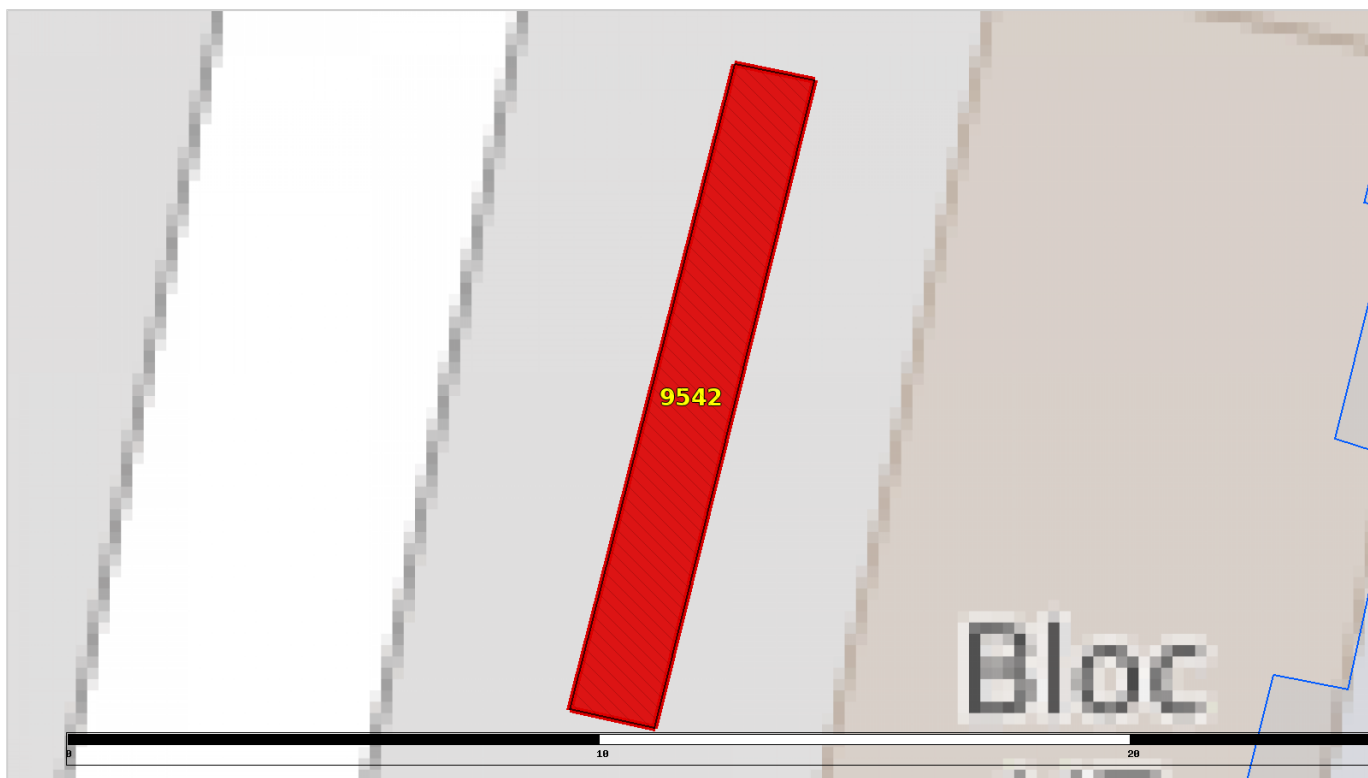
Cod zona valorică:
Cod zona protejată:
Cod poștal:

Fișa spațiului verde Nr. 9542

Str.Spania, Bl.H7

1. SCHIȚA AMPLASAMENTULUI TERENULUI SPAȚIU VERDE

Scara: 1:140



2. ADRESA: Zona Sarari

3. DATE DESPRE TERENUL SPAȚIU VERDE

Proprietar / Deținător teren spațiu verde	Tip proprietate	Mod administrare	Categorie de folosință	Reglementare urbanistică	Suprafață măsurată(mp)		Total teren (mp)	Observații
					Teren exclusiv	Teren în indiviziune		
Municipiul Craiova	domeniul public al unităților administrativ-teritoriale	direct	Zona verde		19,79	0,00	19,79	
Total teren(mp)					19,79	0,00	19,79	

4. DATE PRIVIND CONSTRUCȚIILE EXISTENTE PE TERENUL SPAȚIU VERDE

Proprietar / Deținător construcții	Tip proprietate	Mod administrare	Nr. corp construcție	Cod grupă destinație	Suprafață construită la sol (mp)	Observații

5. ECHIPAREA EDILITARĂ A TERENULUI: A C t E G T

6. DATE PRIVIND VEGETAȚIA EXISTENTĂ PE TERENUL SPAȚIU VERDE

Arbori ocrotiți

Nr. Crt.	Nr. Unic	Specia	Localizare	Diametru (cm)	Înălțime (m)	Coronament (m)	Viabilitate	Grad întreținere	Riscuri

Arbori izolați

Nr. Crt.	Nr. Unic	Specia	Localizare	Diametru (cm)	Înălțime (m)	Coronament (m)	Viabilitate	Grad întreținere	Riscuri

Alți arbori

Nr. Crt.	Nr. Unic	Specia	Localizare	Diametru (cm)	Înălțime (m)	Coronament (m)	Viabilitate	Grad întreținere	Riscuri
1	92510	MIGDAL		12	4	3		Permanent	Fără riscuri
2	92511	MIGDAL		4	3	3		Permanent	Fără riscuri

7. DOCUMENTE EMISE CU PRIVIRE LA TERENUL SPAȚIU VERDE ȘI CONSTRUCȚIILE EXISTENTE

Nr. Crt.	Titlu	Emitent	Verificator	Data emiterii	Data verificării	Observații

Județul: DOLJ
Municipiul: CRAIOVA
Localitatea: CRAIOVA
Cod SIRUTA: 69900

Secțiune plan:
Nr. Sector cadastral:
Nr. Cadastral imobil:
Nr. Carte funciară:

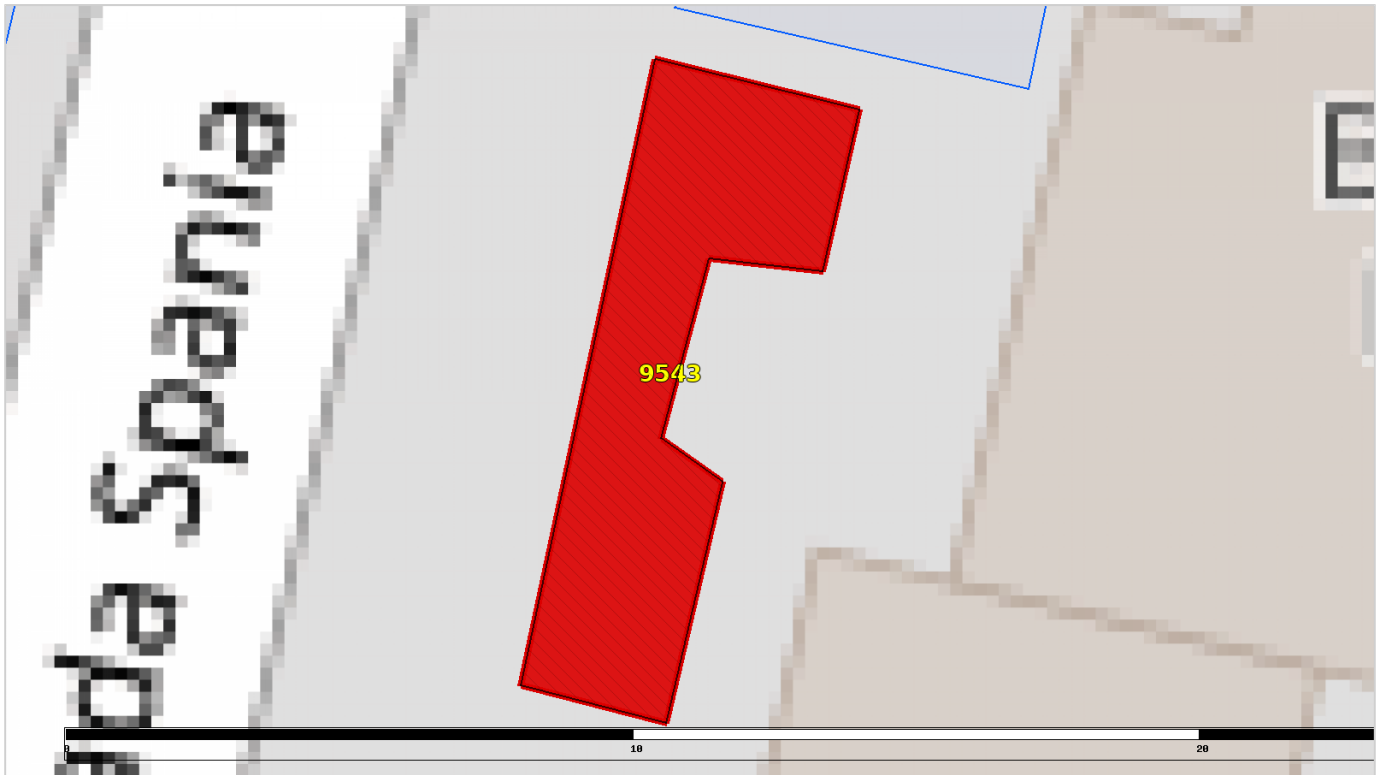
Cod zona valorică:
Cod zona protejată:
Cod poștal:

Fișa spațiului verde Nr. 9543

Str.Spania, Bl.H5

1. SCHIȚA AMPLASAMENTULUI TERENULUI SPAȚIU VERDE

Scara: 1:130



2. ADRESA: Zona Sarari

3. DATE DESPRE TERENUL SPAȚIU VERDE

Proprietar / Deținător teren spațiu verde	Tip proprietate	Mod administrare	Categorie de folosință	Reglementare urbanistică	Suprafață măsurată(mp)		Total teren (mp)	Observații
					Teren exclusiv	Teren în indiviziune		
Municipiul Craiova	domeniul public al unităților administrativ-teritoriale	direct	Zona verde		29,58	0,00	29,58	
Total teren(mp)					29,58	0,00	29,58	

4. DATE PRIVIND CONSTRUCȚIILE EXISTENTE PE TERENUL SPAȚIU VERDE

Proprietar / Deținător construcții	Tip proprietate	Mod administrare	Nr. corp construcție	Cod grupă destinație	Suprafață construită la sol (mp)	Observații

5. ECHIPAREA EDILITARĂ A TERENULUI: A C t E G T

6. DATE PRIVIND VEGETAȚIA EXISTENTĂ PE TERENUL SPAȚIU VERDE

Arbori ocrotiți

Nr. Crt.	Nr. Unic	Specia	Localizare	Diametru (cm)	Înălțime (m)	Coronament (m)	Viabilitate	Grad întreținere	Riscuri

Arbori izolați

Nr. Crt.	Nr. Unic	Specia	Localizare	Diametru (cm)	Înălțime (m)	Coronament (m)	Viabilitate	Grad întreținere	Riscuri

Alți arbori

Nr. Crt.	Nr. Unic	Specia	Localizare	Diametru (cm)	Înălțime (m)	Coronament (m)	Viabilitate	Grad întreținere	Riscuri

7. DOCUMENTE EMISE CU PRIVIRE LA TERENUL SPAȚIU VERDE ȘI CONSTRUCȚIILE EXISTENTE

Nr. Crt.	Titlu	Emitent	Verificator	Data emiterii	Data verificării	Observații

Județul: DOLJ
Municipiul: CRAIOVA
Localitatea: CRAIOVA
Cod SIRUTA: 69900

Secțiune plan:
Nr. Sector cadastral:
Nr. Cadastral imobil:
Nr. Carte funciară:

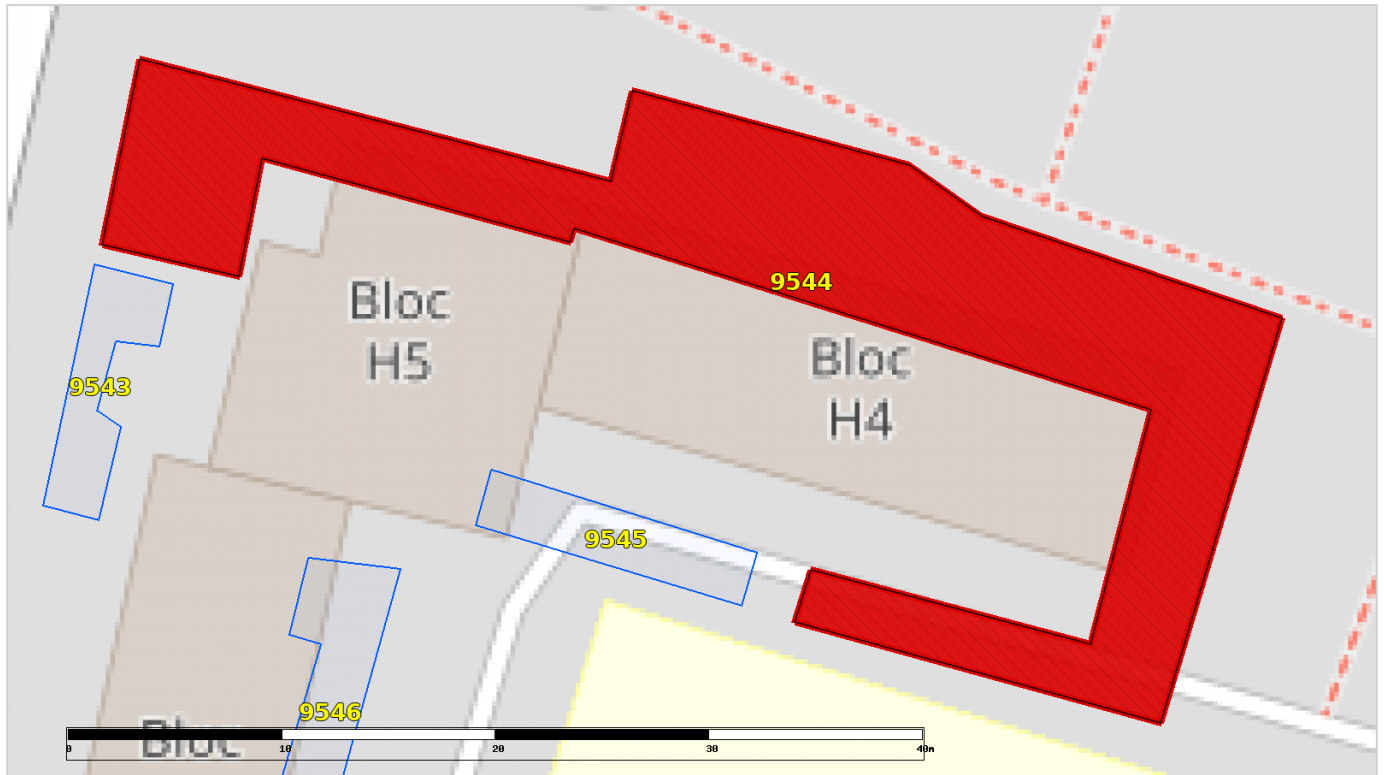
Cod zona valorică:
Cod zona protejată:
Cod poștal:

Fișa spațiului verde Nr. 9544

Str.Spania, Bl.H5-Bl.H4

1. SCHIȚA AMPLASAMENTULUI TERENULUI SPAȚIU VERDE

Scara: 1:350



2. ADRESA: Zona Sarari

3. DATE DESPRE TERENUL SPAȚIU VERDE

Proprietar / Deținător teren spațiu verde	Tip proprietate	Mod administrare	Categorie de folosință	Reglementare urbanistică	Suprafață măsurată(mp)		Total teren (mp)	Observații
					Teren exclusiv	Teren în indiviziune		
Municipiul Craiova	domeniul public al unităților administrativ-teritoriale	direct	Zona verde		400,79	0,00	400,79	
Total teren(mp)					400,79	0,00	400,79	

4. DATE PRIVIND CONSTRUCȚIILE EXISTENTE PE TERENUL SPAȚIU VERDE

Proprietar / Deținător construcții	Tip proprietate	Mod administrare	Nr. corp construcție	Cod grupă destinație	Suprafață construită la sol (mp)	Observații

5. ECHIPAREA EDILITARĂ A TERENULUI: A C t E G T

6. DATE PRIVIND VEGETAȚIA EXISTENTĂ PE TERENUL SPAȚIU VERDE

Arbori ocrotiți

Nr. Crt.	Nr. Unic	Specia	Localizare	Diametru (cm)	Înălțime (m)	Coronament (m)	Viabilitate	Grad întreținere	Riscuri

Arbori izolați

Nr. Crt.	Nr. Unic	Specia	Localizare	Diametru (cm)	Înălțime (m)	Coronament (m)	Viabilitate	Grad întreținere	Riscuri

Alți arbori

Nr. Crt.	Nr. Unic	Specia	Localizare	Diametru (cm)	Înălțime (m)	Coronament (m)	Viabilitate	Grad întreținere	Riscuri
1	89789	FRASIN		40	15	2		Permanent	Fără riscuri
2	89791	FRASIN		40	15	2		Permanent	Fără riscuri
3	89792	FRASIN		40	15	2		Permanent	Fără riscuri
4	89794	FRASIN		40	15	2		Permanent	Fără riscuri

7. DOCUMENTE EMISE CU PRIVIRE LA TERENUL SPAȚIU VERDE ȘI CONSTRUCȚIILE EXISTENTE

Nr. Crt.	Titlu	Emitent	Verificator	Data emiterii	Data verificării	Observații

Județul: DOLJ
Municipiul: CRAIOVA
Localitatea: CRAIOVA
Cod SIRUTA: 69900

Secțiune plan:
Nr. Sector cadastral:
Nr. Cadastral imobil:
Nr. Carte funciară:


Cod zona valorică:
Cod zona protejată:
Cod poștal:

Fișa spațiului verde Nr. 9545

Str.Spania, Bl.H4-Bl.H5

1. SCHIȚA AMPLASAMENTULUI TERENULUI SPAȚIU VERDE

Scara: 1:80



2. ADRESA: Zona Sarari

3. DATE DESPRE TERENUL SPAȚIU VERDE

Proprietar / Deținător teren spațiu verde	Tip proprietate	Mod administrare	Categorie de folosință	Reglementare urbanistică	Suprafață măsurată(mp)		Total teren (mp)	Observații
					Teren exclusiv	Teren în indiviziune		
Municipiul Craiova	domeniul public al unităților administrativ-teritoriale	direct	Zona verde		33,14	0,00	33,14	
Total teren(mp)					33,14	0,00	33,14	

4. DATE PRIVIND CONSTRUCȚIILE EXISTENTE PE TERENUL SPAȚIU VERDE

Proprietar / Deținător construcții	Tip proprietate	Mod administrare	Nr. corp construcție	Cod grupă destinație	Suprafață construită la sol (mp)	Observații

5. ECHIPAREA EDILITARĂ A TERENULUI: A C t E G T

6. DATE PRIVIND VEGETAȚIA EXISTENTĂ PE TERENUL SPAȚIU VERDE

Arbori ocrotiți

Nr. Crt.	Nr. Unic	Specia	Localizare	Diametru (cm)	Înălțime (m)	Coronament (m)	Viabilitate	Grad întreținere	Riscuri

Arbori izolați

Nr. Crt.	Nr. Unic	Specia	Localizare	Diametru (cm)	Înălțime (m)	Coronament (m)	Viabilitate	Grad întreținere	Riscuri

Alți arbori

Nr. Crt.	Nr. Unic	Specia	Localizare	Diametru (cm)	Înălțime (m)	Coronament (m)	Viabilitate	Grad întreținere	Riscuri

7. DOCUMENTE EMISE CU PRIVIRE LA TERENUL SPAȚIU VERDE ȘI CONSTRUCȚIILE EXISTENTE

Nr. Crt.	Titlu	Emitent	Verificator	Data emiterii	Data verificării	Observații

Județul: DOLJ
Municipiul: CRAIOVA
Localitatea: CRAIOVA
Cod SIRUTA: 69900

Secțiune plan:
Nr. Sector cadastral:
Nr. Cadastral imobil:
Nr. Carte funciară:

Cod zona valorică:
Cod zona protejată:
Cod poștal:

Fișa spațiului verde Nr. 9546

Str.Spania, Bl.H6

1. SCHIȚA AMPLASAMENTULUI TERENULUI SPAȚIU VERDE

Scara: 1:160



2. ADRESA: Zona Sarari

3. DATE DESPRE TERENUL SPAȚIU VERDE

Proprietar / Deținător teren spațiu verde	Tip proprietate	Mod administrare	Categorie de folosință	Reglementare urbanistică	Suprafață măsurată(mp)		Total teren (mp)	Observații
					Teren exclusiv	Teren în indiviziune		
Municipiul Craiova	domeniul public al unităților administrativ-teritoriale	direct	Zona verde		42,49	0,00	42,49	
Total teren(mp)					42,49	0,00	42,49	

4. DATE PRIVIND CONSTRUCȚIILE EXISTENTE PE TERENUL SPAȚIU VERDE

Proprietar / Deținător construcții	Tip proprietate	Mod administrare	Nr. corp construcție	Cod grupă destinație	Suprafață construită la sol (mp)	Observații

5. ECHIPAREA EDILITARĂ A TERENULUI: A C t E G T

6. DATE PRIVIND VEGETAȚIA EXISTENTĂ PE TERENUL SPAȚIU VERDE

Arbori ocrotiți

Nr. Crt.	Nr. Unic	Specia	Localizare	Diametru (cm)	Înălțime (m)	Coronament (m)	Viabilitate	Grad întreținere	Riscuri

Arbori izolați

Nr. Crt.	Nr. Unic	Specia	Localizare	Diametru (cm)	Înălțime (m)	Coronament (m)	Viabilitate	Grad întreținere	Riscuri

Alți arbori

Nr. Crt.	Nr. Unic	Specia	Localizare	Diametru (cm)	Înălțime (m)	Coronament (m)	Viabilitate	Grad întreținere	Riscuri

7. DOCUMENTE EMISE CU PRIVIRE LA TERENUL SPAȚIU VERDE ȘI CONSTRUCȚIILE EXISTENTE

Nr. Crt.	Titlu	Emitent	Verificator	Data emiterii	Data verificării	Observații

Județul: DOLJ
Municipiul: CRAIOVA
Localitatea: CRAIOVA
Cod SIRUTA: 69900

Secțiune plan:
Nr. Sector cadastral:
Nr. Cadastral imobil:
Nr. Carte funciară:

Cod zona valorică:
Cod zona protejată:
Cod poștal:

Fișa spațiului verde Nr. 9547

Str.Spania

1. SCHIȚA AMPLASAMENTULUI TERENULUI SPAȚIU VERDE

Scara: 1:780



2. ADRESA: Zona Sarari

3. DATE DESPRE TERENUL SPAȚIU VERDE

Proprietar / Deținător teren spațiu verde	Tip proprietate	Mod administrare	Categorie de folosință	Reglementare urbanistică	Suprafață măsurată(mp)		Total teren (mp)	Observații
					Teren exclusiv	Teren în diviziune		
Municipiul Craiova	domeniul public al unităților administrativ-teritoriale	direct	Zona verde		86,01	0,00	86,01	
Total teren(mp)					86,01	0,00	86,01	

4. DATE PRIVIND CONSTRUCȚIILE EXISTENTE PE TERENUL SPAȚIU VERDE

Proprietar / Deținător construcții	Tip proprietate	Mod administrare	Nr. corp construcție	Cod grupă destinație	Suprafață construită la sol (mp)	Observații

5. ECHIPAREA EDILITARĂ A TERENULUI: A C t E G T

6. DATE PRIVIND VEGETAȚIA EXISTENTĂ PE TERENUL SPAȚIU VERDE

Arbori ocrotiți

Nr. Crt.	Nr. Unic	Specia	Localizare	Diametru (cm)	Înălțime (m)	Coronament (m)	Viabilitate	Grad întreținere	Riscuri

Arbori izolați

Nr. Crt.	Nr. Unic	Specia	Localizare	Diametru (cm)	Înălțime (m)	Coronament (m)	Viabilitate	Grad întreținere	Riscuri

Alți arbori

Nr. Crt.	Nr. Unic	Specia	Localizare	Diametru (cm)	Înălțime (m)	Coronament (m)	Viabilitate	Grad întreținere	Riscuri
1	92743	SALCAM		6	2	1		Permanent	Fără riscuri
2	92744	SALCAM		6	2	1		Permanent	Fără riscuri
3	92745	SALCAM		6	2	1		Permanent	Fără riscuri
4	92746	SALCAM		6	2	1		Permanent	Fără riscuri
5	92747	SALCAM		6	2	1		Permanent	Fără riscuri
6	92748	SALCAM		6	2	1		Permanent	Fără riscuri
7	92749	SALCAM		6	2	1		Permanent	Fără riscuri
8	92750	SALCAM		6	2	1		Permanent	Fără riscuri
9	92751	SALCAM		6	2	1		Permanent	Fără riscuri
10	92752	PLATAN		6	3	1		Permanent	Fără riscuri
11	92753	PLATAN		6	3	1		Permanent	Fără riscuri
12	92754	PLATAN		6	3	1		Permanent	Fără riscuri
13	92755	SALCAM		10	2	1		Permanent	Fără riscuri
14	92756	SALCAM		10	2	1		Permanent	Fără riscuri
15	92757	SALCAM		10	2	1		Permanent	Fără riscuri
16	92758	SALCAM		10	2	1		Permanent	Fără riscuri

7. DOCUMENTE EMISE CU PRIVIRE LA TERENUL SPAȚIU VERDE ȘI CONSTRUCȚIILE EXISTENTE

Nr. Crt.	Titlu	Emitent	Verificator	Data emiterii	Data verificării	Observații

Județul: DOLJ
Municipiul: CRAIOVA
Localitatea: CRAIOVA
Cod SIRUTA: 69900

Secțiune plan:
Nr. Sector cadastral:
Nr. Cadastral imobil:
Nr. Carte funciară:

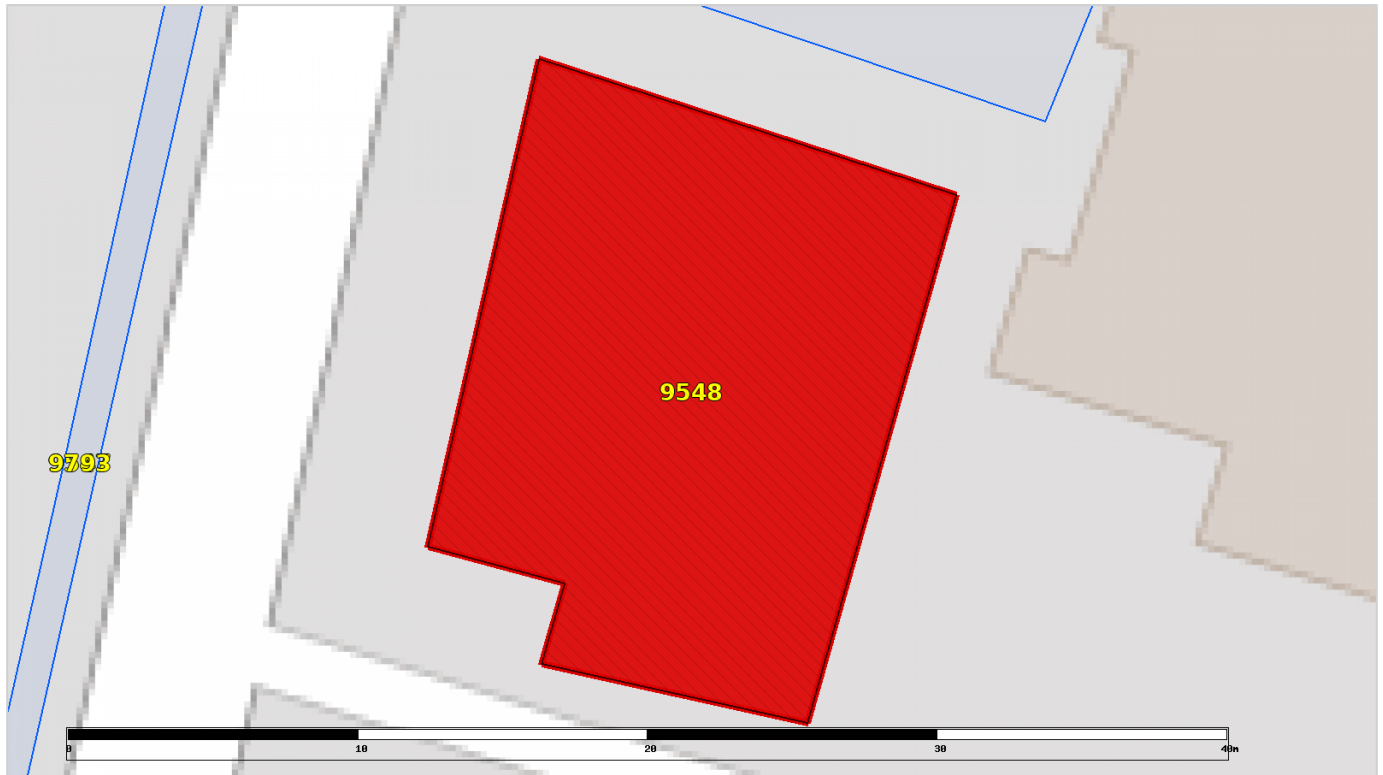
Cod zona valorică:
Cod zona protejată:
Cod poștal:

Fișa spațiului verde Nr. 9548

Str.Spania, Bl.P1

1. SCHIȚA AMPLASAMENTULUI TERENULUI SPAȚIU VERDE

Scara: 1:260



2. ADRESA: Zona Sarari

3. DATE DESPRE TERENUL SPAȚIU VERDE

Proprietar / Deținător teren spațiu verde	Tip proprietate	Mod administrare	Categorie de folosință	Reglementare urbanistică	Suprafață măsurată(mp)		Total teren (mp)	Observații
					Teren exclusiv	Teren în indiviziune		
Municipiul Craiova	domeniul public al unităților administrativ-teritoriale	direct	Zona verde		270,60	0,00	270,60	
Total teren(mp)					270,60	0,00	270,60	

4. DATE PRIVIND CONSTRUCȚIILE EXISTENTE PE TERENUL SPAȚIU VERDE

Proprietar / Deținător construcții	Tip proprietate	Mod administrare	Nr. corp construcție	Cod grupă destinație	Suprafață construită la sol (mp)	Observații

5. ECHIPAREA EDILITARĂ A TERENULUI: A C t E G T

6. DATE PRIVIND VEGETAȚIA EXISTENTĂ PE TERENUL SPAȚIU VERDE

Arbori ocrotiți

Nr. Crt.	Nr. Unic	Specia	Localizare	Diametru (cm)	Înălțime (m)	Coronament (m)	Viabilitate	Grad întreținere	Riscuri

Arbori izolați

Nr. Crt.	Nr. Unic	Specia	Localizare	Diametru (cm)	Înălțime (m)	Coronament (m)	Viabilitate	Grad întreținere	Riscuri

Alți arbori

Nr. Crt.	Nr. Unic	Specia	Localizare	Diametru (cm)	Înălțime (m)	Coronament (m)	Viabilitate	Grad întreținere	Riscuri
1	92641	ARTAR AMERICAN		38	8	3		Permanent	Fără riscuri
2	92642	ARTAR AMERICAN		42	8	3		Permanent	Fără riscuri
3	92643	ARTAR AMERICAN		20	5	3		Permanent	Fără riscuri
4	92644	TEI		20	7	2		Permanent	Fără riscuri
5	92645	TEI		32	6	3		Permanent	Fără riscuri
6	92646	CASTAN PORCESC		6	3	1		Permanent	Fără riscuri
7	92647	NUC		22	8	2		Permanent	Fără riscuri

7. DOCUMENTE EMISE CU PRIVIRE LA TERENUL SPAȚIU VERDE ȘI CONSTRUCȚIILE EXISTENTE

Nr. Crt.	Titlu	Emitent	Verificator	Data emiterii	Data verificării	Observații

Județul: DOLJ
Municipiul: CRAIOVA
Localitatea: CRAIOVA
Cod SIRUTA: 69900

Secțiune plan:
Nr. Sector cadastral:
Nr. Cadastral imobil:
Nr. Carte funciară:

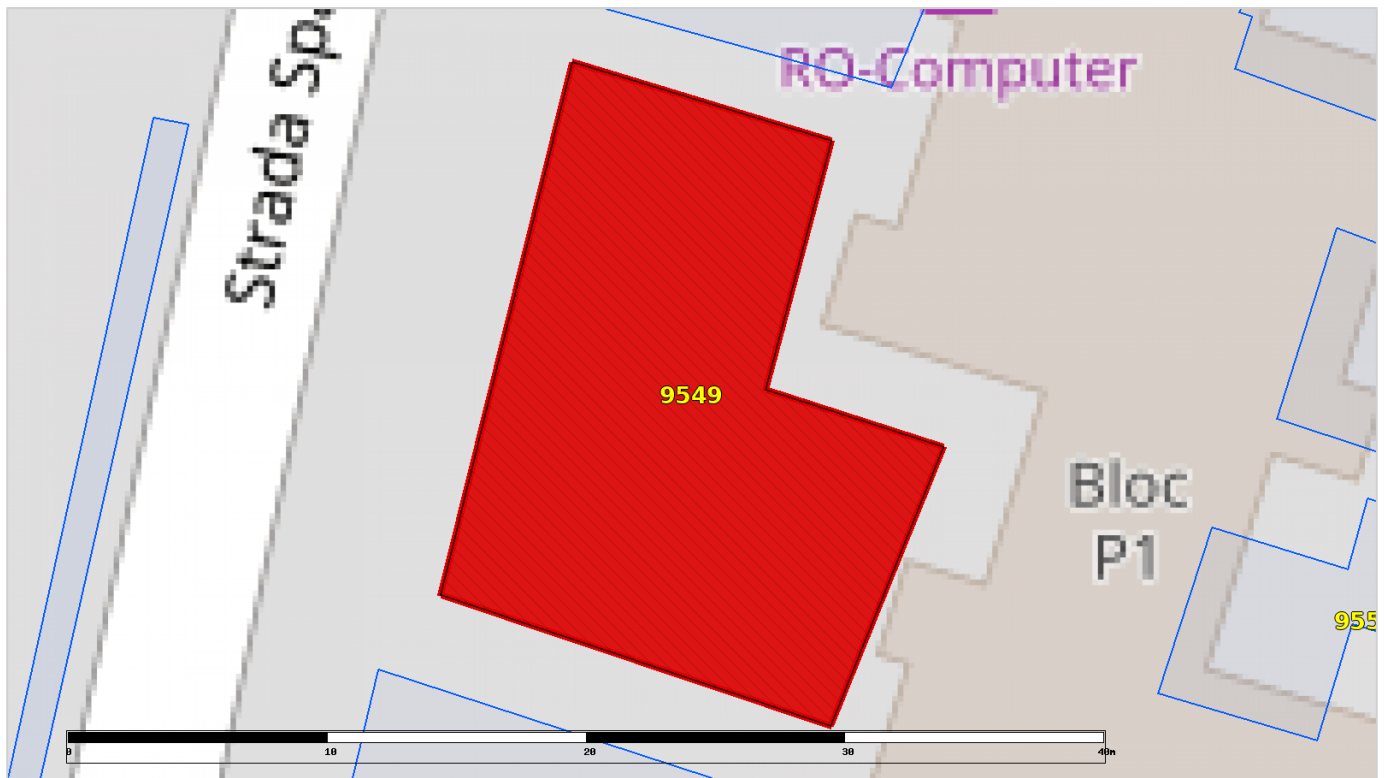
Cod zona valorică:
Cod zona protejată:
Cod poștal:

Fișa spațiului verde Nr. 9549

Str.Spania, Bl.P1

1. SCHIȚA AMPLASAMENTULUI TERENULUI SPAȚIU VERDE

Scara: 1:290



2. ADRESA: Zona Sarari

3. DATE DESPRE TERENUL SPAȚIU VERDE

Proprietar / Deținător teren spațiu verde	Tip proprietate	Mod administrare	Categorie de folosință	Reglementare urbanistică	Suprafață măsurată(mp)		Total teren (mp)	Observații
					Teren exclusiv	Teren în indiviziune		
Municipiul Craiova	domeniul public al unităților administrativ-teritoriale	direct	Zona verde		291,48	0,00	291,48	
Total teren(mp)					291,48	0,00	291,48	

4. DATE PRIVIND CONSTRUCȚIILE EXISTENTE PE TERENUL SPAȚIU VERDE

Proprietar / Deținător construcții	Tip proprietate	Mod administrare	Nr. corp construcție	Cod grupă destinație	Suprafață construită la sol (mp)	Observații

5. ECHIPAREA EDILITARĂ A TERENULUI: A C t E G T

6. DATE PRIVIND VEGETAȚIA EXISTENTĂ PE TERENUL SPAȚIU VERDE

Arbori ocrotiți

Nr. Crt.	Nr. Unic	Specia	Localizare	Diametru (cm)	Înălțime (m)	Coronament (m)	Viabilitate	Grad întreținere	Riscuri

Arbori izolați

Nr. Crt.	Nr. Unic	Specia	Localizare	Diametru (cm)	Înălțime (m)	Coronament (m)	Viabilitate	Grad întreținere	Riscuri

Alți arbori

Nr. Crt.	Nr. Unic	Specia	Localizare	Diametru (cm)	Înălțime (m)	Coronament (m)	Viabilitate	Grad întreținere	Riscuri
1	92649	TEI		12	7	2		Permanent	Fără riscuri
2	92650	ARBORELE LUI IUDA		4	3	1		Permanent	Fără riscuri
3	92651	ARBORELE LUI IUDA		4	3	1		Permanent	Fără riscuri
4	92652	ARBORELE LUI IUDA		4	3	1		Permanent	Fără riscuri
5	92653	ARBORELE LUI IUDA		4	3	1		Permanent	Fără riscuri
6	92654	CORCODUS ROSU		4	3	1		Permanent	Fără riscuri
7	92655	CORCODUS ROSU		4	3	1		Permanent	Fără riscuri
8	92656	CORCODUS ROSU		4	3	1		Permanent	Fără riscuri
9	92657	CORCODUS ROSU		4	3	1		Permanent	Fără riscuri
10	92658	CORCODUS ROSU		4	3	1		Permanent	Fără riscuri
11	92659	CORCODUS ROSU		4	3	1		Permanent	Fără riscuri
12	92660	TUIA		10	3	2		Permanent	Fără riscuri
13	92661	TUIA		10	4	1		Permanent	Fără riscuri
14	92662	TUIA		10	4	1		Permanent	Fără riscuri
15	92663	TUIA		10	4	1		Permanent	Fără riscuri
16	92664	TUIA		10	4	1		Permanent	Fără riscuri
17	92665	TUIA		8	4	2		Permanent	Fără riscuri
18	92666	TUIA		8	4	2		Permanent	Fără riscuri
19	92667	TUIA		8	4	2		Permanent	Fără riscuri

Nr. Crt.	Nr. Unic	Specia	Localizare	Diametru (cm)	Înălțime (m)	Coronament (m)	Viabilitate	Grad întreținere	Riscuri
20	92668	TUIA		12	4	2		Permanent	Fără riscuri
21	92669	TUIA		12	4	2		Permanent	Fără riscuri
22	92670	TUIA		12	4	2		Permanent	Fără riscuri

7. DOCUMENTE EMISE CU PRIVIRE LA TERENUL SPAȚIU VERDE ȘI CONSTRUCȚIILE EXISTENTE

Nr. Crt.	Titlu	Emitent	Verificator	Data emiterii	Data verificării	Observații

Județul: DOLJ
Municipiul: CRAIOVA
Localitatea: CRAIOVA
Cod SIRUTA: 69900

Secțiune plan:
Nr. Sector cadastral:
Nr. Cadastral imobil:
Nr. Carte funciară:

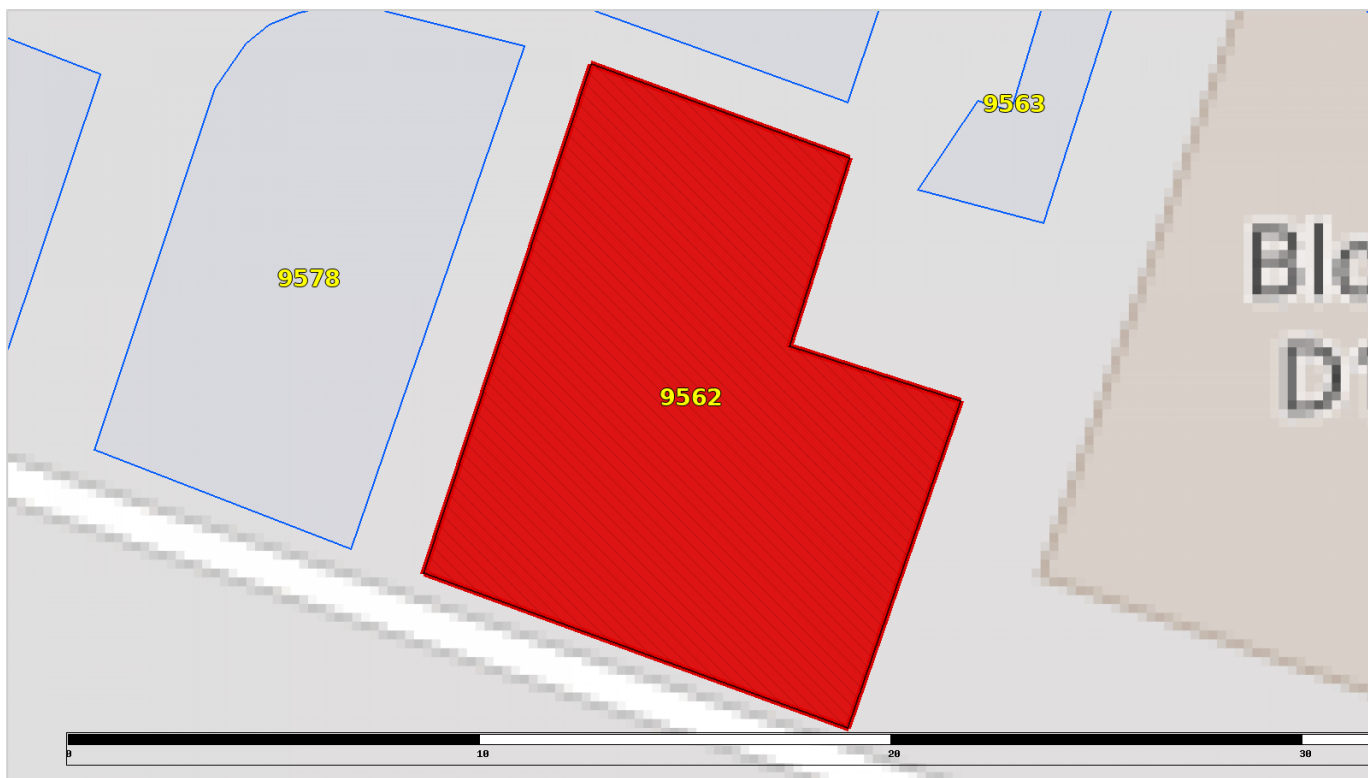
Cod zona valorică:
Cod zona protejată:
Cod poștal:

Fișa spațiului verde Nr. 9562

Calea Bucuresti, Bl.D1

1. SCHIȚA AMPLASAMENTULUI TERENULUI SPAȚIU VERDE

Scara: 1:180



2. ADRESA: Zona Sarari

3. DATE DESPRE TERENUL SPAȚIU VERDE

Proprietar / Deținător teren spațiu verde	Tip proprietate	Mod administrare	Categorie de folosință	Reglementare urbanistică	Suprafață măsurată(mp)		Total teren (mp)	Observații
					Teren exclusiv	Teren în diviziune		
Municipiul Craiova	domeniul public al unităților administrativ-teritoriale	direct	Zona verde		122,26	0,00	122,26	
Total teren(mp)					122,26	0,00	122,26	

4. DATE PRIVIND CONSTRUCȚIILE EXISTENTE PE TERENUL SPAȚIU VERDE

Proprietar / Deținător construcții	Tip proprietate	Mod administrare	Nr. corp construcție	Cod grupă destinație	Suprafață construită la sol (mp)	Observații

5. ECHIPAREA EDILITARĂ A TERENULUI: A C t E G T

6. DATE PRIVIND VEGETAȚIA EXISTENTĂ PE TERENUL SPAȚIU VERDE

Arbori ocrotiți

Nr. Crt.	Nr. Unic	Specia	Localizare	Diametru (cm)	Înălțime (m)	Coronament (m)	Viabilitate	Grad întreținere	Riscuri

Arbori izolați

Nr. Crt.	Nr. Unic	Specia	Localizare	Diametru (cm)	Înălțime (m)	Coronament (m)	Viabilitate	Grad întreținere	Riscuri

Alți arbori

Nr. Crt.	Nr. Unic	Specia	Localizare	Diametru (cm)	Înălțime (m)	Coronament (m)	Viabilitate	Grad întreținere	Riscuri
1	89892	FRASIN		40	15	2		Permanent	Fără riscuri
2	89893	TUIA		20	12	2		Permanent	Fără riscuri

7. DOCUMENTE EMISE CU PRIVIRE LA TERENUL SPAȚIU VERDE ȘI CONSTRUCȚIILE EXISTENTE

Nr. Crt.	Titlu	Emitent	Verificator	Data emiterii	Data verificării	Observații

Județul: DOLJ
Municipiul: CRAIOVA
Localitatea: CRAIOVA
Cod SIRUTA: 69900

Secțiune plan:
Nr. Sector cadastral:
Nr. Cadastral imobil:
Nr. Carte funciară:

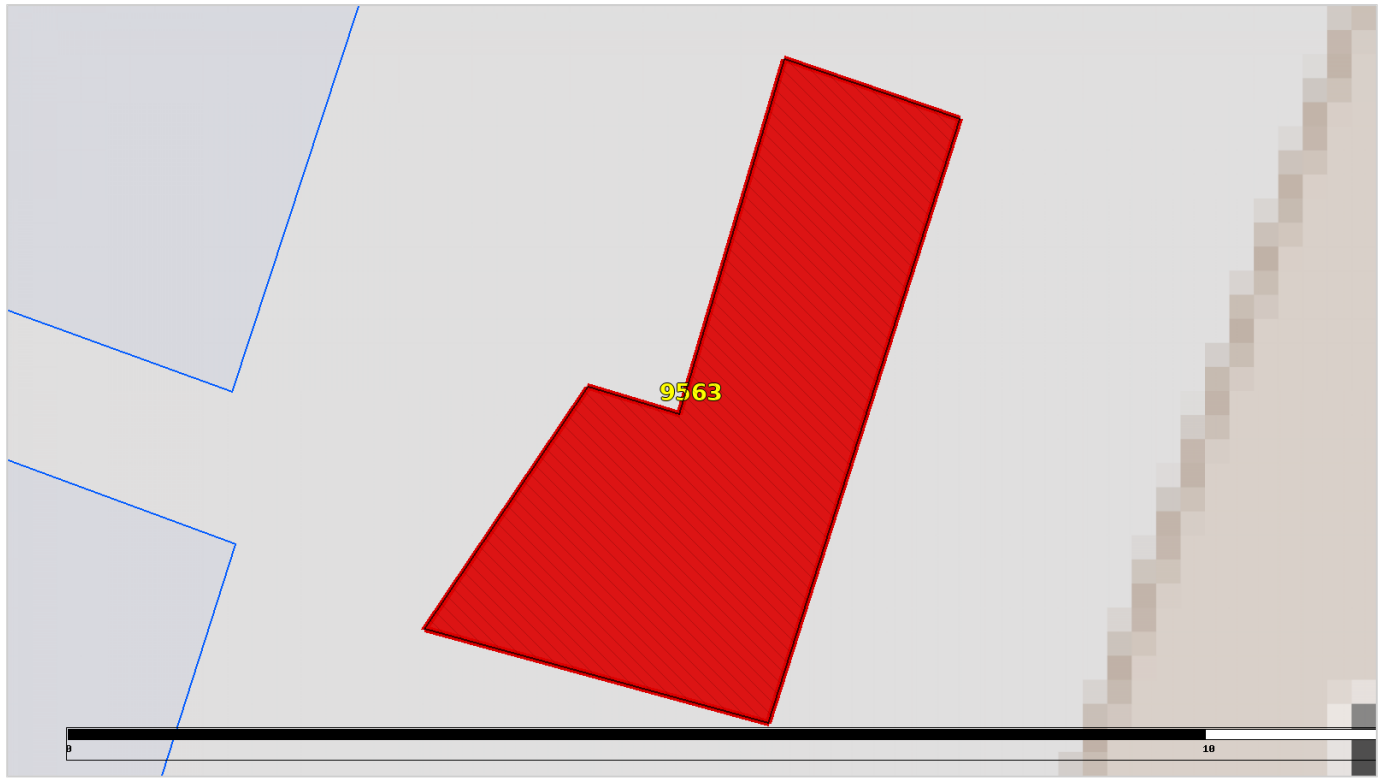
Cod zona valorică:
Cod zona protejată:
Cod poștal:

Fișa spațiului verde Nr. 9563

Calea Bucuresti, Bl.D1

1. SCHIȚA AMPLASAMENTULUI TERENULUI SPAȚIU VERDE

Scara: 1:70



2. ADRESA: Zona Sarari

3. DATE DESPRE TERENUL SPAȚIU VERDE

Proprietar / Deținător teren spațiu verde	Tip proprietate	Mod administrare	Categorie de folosință	Reglementare urbanistică	Suprafață măsurată(mp)		Total teren (mp)	Observații
					Teren exclusiv	Teren în indiviziune		
Municipiul Craiova	domeniul public al unităților administrativ-teritoriale	direct	Zona verde		11,88	0,00	11,88	
Total teren(mp)					11,88	0,00	11,88	

4. DATE PRIVIND CONSTRUCȚIILE EXISTENTE PE TERENUL SPAȚIU VERDE

Proprietar / Deținător construcții	Tip proprietate	Mod administrare	Nr. corp construcție	Cod grupă destinație	Suprafață construită la sol (mp)	Observații

5. ECHIPAREA EDILITARĂ A TERENULUI: A C t E G T

6. DATE PRIVIND VEGETAȚIA EXISTENTĂ PE TERENUL SPAȚIU VERDE

Arbori ocrotiți

Nr. Crt.	Nr. Unic	Specia	Localizare	Diametru (cm)	Înălțime (m)	Coronament (m)	Viabilitate	Grad întreținere	Riscuri

Arbori izolați

Nr. Crt.	Nr. Unic	Specia	Localizare	Diametru (cm)	Înălțime (m)	Coronament (m)	Viabilitate	Grad întreținere	Riscuri

Alți arbori

Nr. Crt.	Nr. Unic	Specia	Localizare	Diametru (cm)	Înălțime (m)	Coronament (m)	Viabilitate	Grad întreținere	Riscuri

7. DOCUMENTE EMISE CU PRIVIRE LA TERENUL SPAȚIU VERDE ȘI CONSTRUCȚIILE EXISTENTE

Nr. Crt.	Titlu	Emitent	Verificator	Data emiterii	Data verificării	Observații

Județul: DOLJ
Municipiul: CRAIOVA
Localitatea: CRAIOVA
Cod SIRUTA: 69900

Secțiune plan:
Nr. Sector cadastral:
Nr. Cadastral imobil:
Nr. Carte funciară:

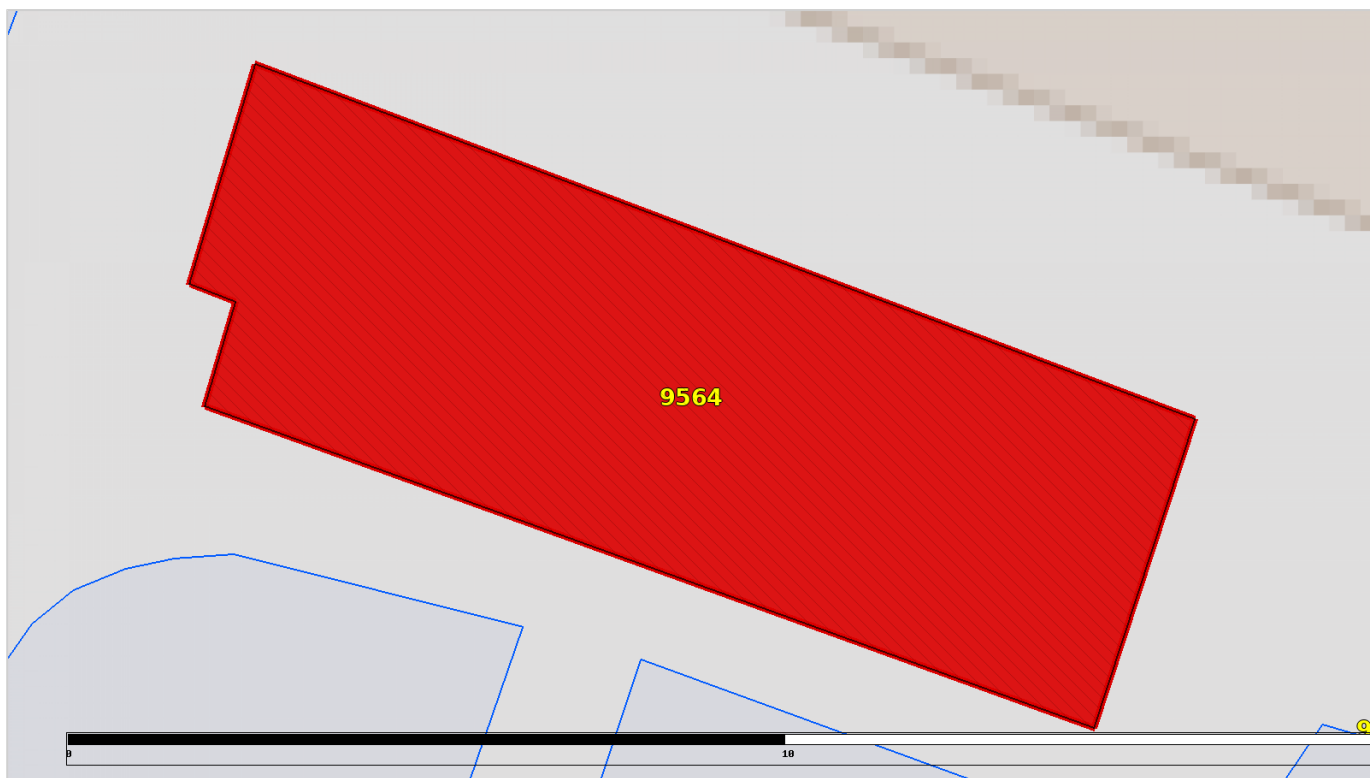
Cod zona valorică:
Cod zona protejată:
Cod poștal:

Fișa spațiului verde Nr. 9564

Calea Bucuresti, Bl.D2

1. SCHIȚA AMPLASAMENTULUI TERENULUI SPAȚIU VERDE

Scara: 1:100



2. ADRESA: Zona Sarari

3. DATE DESPRE TERENUL SPAȚIU VERDE

Proprietar / Deținător teren spațiu verde	Tip proprietate	Mod administrare	Categorie de folosință	Reglementare urbanistică	Suprafață măsurată(mp)		Total teren (mp)	Observații
					Teren exclusiv	Teren în indiviziune		
Municipiul Craiova	domeniul public al unităților administrativ-teritoriale	direct	Zona verde		61,47	0,00	61,47	
Total teren(mp)					61,47	0,00	61,47	

4. DATE PRIVIND CONSTRUCȚIILE EXISTENTE PE TERENUL SPAȚIU VERDE

Proprietar / Deținător construcții	Tip proprietate	Mod administrare	Nr. corp construcție	Cod grupă destinație	Suprafață construită la sol (mp)	Observații

5. ECHIPAREA EDILITARĂ A TERENULUI: A C t E G T

6. DATE PRIVIND VEGETAȚIA EXISTENTĂ PE TERENUL SPAȚIU VERDE

Arbori ocrotiți

Nr. Crt.	Nr. Unic	Specia	Localizare	Diametru (cm)	Înălțime (m)	Coronament (m)	Viabilitate	Grad întreținere	Riscuri

Arbori izolați

Nr. Crt.	Nr. Unic	Specia	Localizare	Diametru (cm)	Înălțime (m)	Coronament (m)	Viabilitate	Grad întreținere	Riscuri

Alți arbori

Nr. Crt.	Nr. Unic	Specia	Localizare	Diametru (cm)	Înălțime (m)	Coronament (m)	Viabilitate	Grad întreținere	Riscuri

7. DOCUMENTE EMISE CU PRIVIRE LA TERENUL SPAȚIU VERDE ȘI CONSTRUCȚIILE EXISTENTE

Nr. Crt.	Titlu	Emitent	Verificator	Data emiterii	Data verificării	Observații

Județul: DOLJ
Municipiul: CRAIOVA
Localitatea: CRAIOVA
Cod SIRUTA: 69900

Secțiune plan:
Nr. Sector cadastral:
Nr. Cadastral imobil:
Nr. Carte funciară:

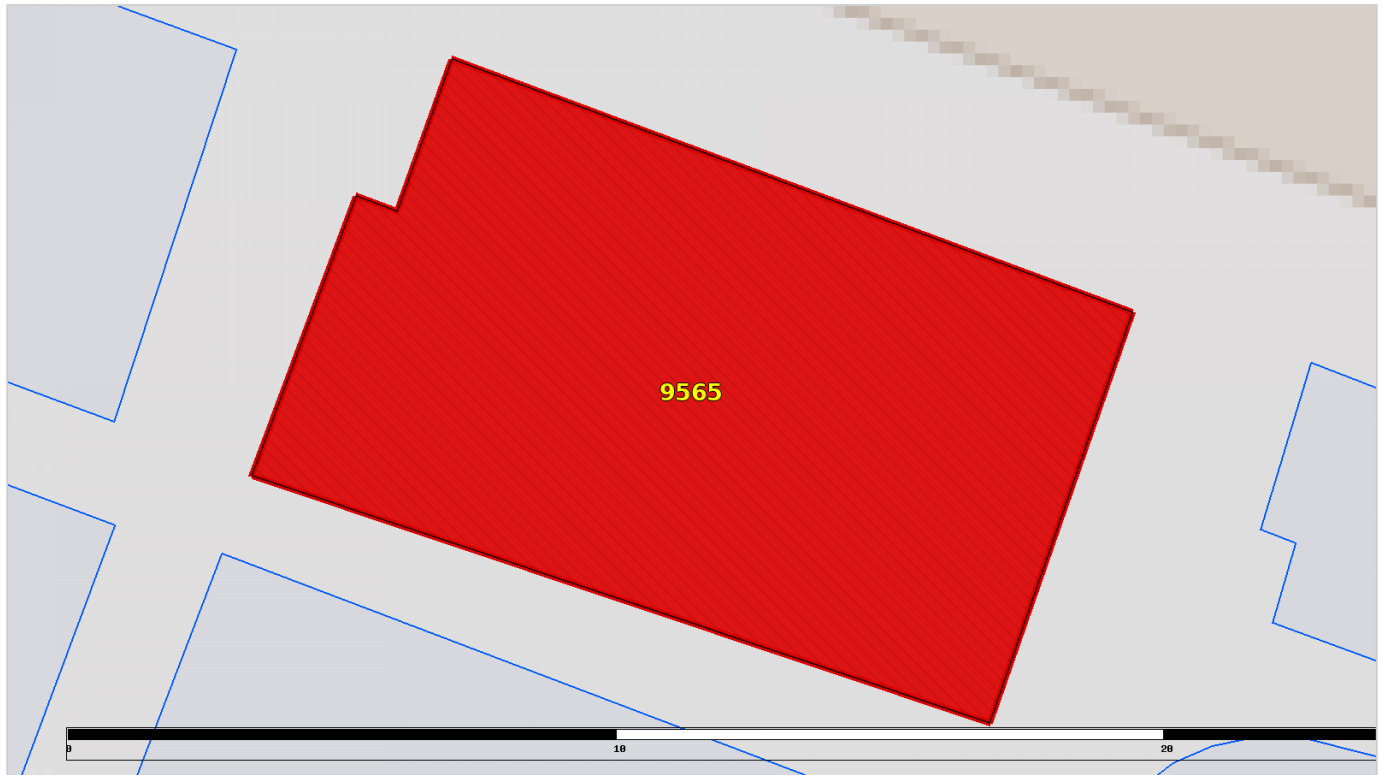
Cod zona valorică:
Cod zona protejată:
Cod poștal:

Fișa spațiului verde Nr. 9565

Calea Bucuresti, Bl.D2

1. SCHIȚA AMPLASAMENTULUI TERENULUI SPAȚIU VERDE

Scara: 1:140



2. ADRESA: Zona Sarari

3. DATE DESPRE TERENUL SPAȚIU VERDE

Proprietar / Deținător teren spațiu verde	Tip proprietate	Mod administrare	Categorie de folosință	Reglementare urbanistică	Suprafață măsurată(mp)		Total teren (mp)	Observații
					Teren exclusiv	Teren în indiviziune		
Municipiul Craiova	domeniul public al unităților administrativ-teritoriale	direct	Zona verde		110,71	0,00	110,71	
Total teren(mp)					110,71	0,00	110,71	

4. DATE PRIVIND CONSTRUCȚIILE EXISTENTE PE TERENUL SPAȚIU VERDE

Proprietar / Deținător construcții	Tip proprietate	Mod administrare	Nr. corp construcție	Cod grupă destinație	Suprafață construită la sol (mp)	Observații

5. ECHIPAREA EDILITARĂ A TERENULUI: A C t E G T

6. DATE PRIVIND VEGETAȚIA EXISTENTĂ PE TERENUL SPAȚIU VERDE

Arbori ocrotiți

Nr. Crt.	Nr. Unic	Specia	Localizare	Diametru (cm)	Înălțime (m)	Coronament (m)	Viabilitate	Grad întreținere	Riscuri

Arbori izolați

Nr. Crt.	Nr. Unic	Specia	Localizare	Diametru (cm)	Înălțime (m)	Coronament (m)	Viabilitate	Grad întreținere	Riscuri

Alți arbori

Nr. Crt.	Nr. Unic	Specia	Localizare	Diametru (cm)	Înălțime (m)	Coronament (m)	Viabilitate	Grad întreținere	Riscuri
1	74902	FRASIN		30	20	2		Permanent	Fără riscuri
2	74903	FRASIN		30	20	2		Permanent	Fără riscuri
3	89876	FRASIN		40	15	2		Permanent	Fără riscuri
4	89877	FRASIN		40	15	2		Permanent	Fără riscuri
5	89878	FRASIN		40	15	2		Permanent	Fără riscuri
6	89879	FRASIN		40	15	2		Permanent	Fără riscuri
7	89885	FRASIN		40	15	2		Permanent	Fără riscuri

7. DOCUMENTE EMISE CU PRIVIRE LA TERENUL SPAȚIU VERDE ȘI CONSTRUCȚIILE EXISTENTE

Nr. Crt.	Titlu	Emitent	Verificator	Data emiterii	Data verificării	Observații

Județul: DOLJ
Municipiul: CRAIOVA
Localitatea: CRAIOVA
Cod SIRUTA: 69900

Secțiune plan:
Nr. Sector cadastral:
Nr. Cadastral imobil:
Nr. Carte funciară:

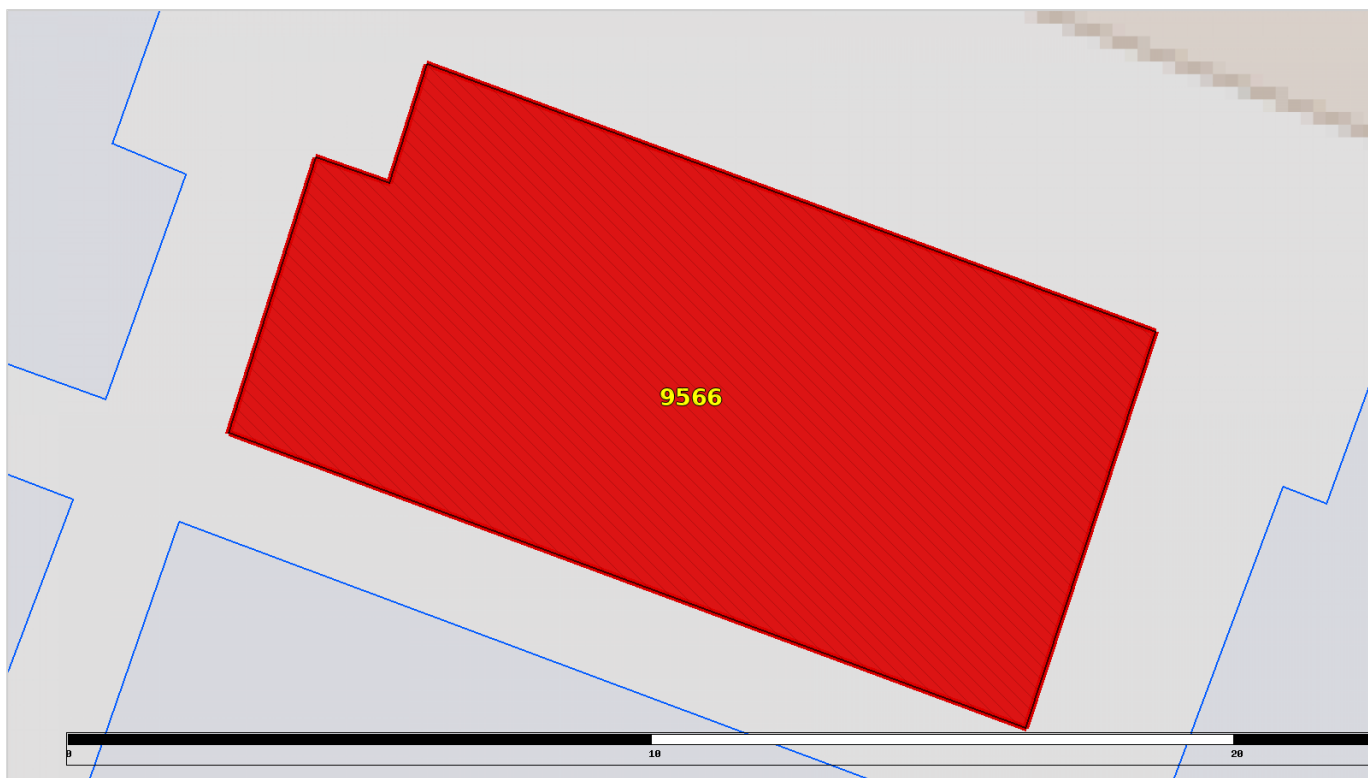
Cod zona valorică:
Cod zona protejată:
Cod poștal:

Fișa spațiului verde Nr. 9566

Calea Bucuresti, Bl.D2

1. SCHIȚA AMPLASAMENTULUI TERENULUI SPAȚIU VERDE

Scara: 1:130



2. ADRESA: Zona Sarari

3. DATE DESPRE TERENUL SPAȚIU VERDE

Proprietar / Deținător teren spațiu verde	Tip proprietate	Mod administrare	Categorie de folosință	Reglementare urbanistică	Suprafață măsurată(mp)		Total teren (mp)	Observații
					Teren exclusiv	Teren în indiviziune		
Municipiul Craiova	domeniul public al unităților administrativ-teritoriale	direct	Zona verde		99,04	0,00	99,04	
Total teren(mp)					99,04	0,00	99,04	

4. DATE PRIVIND CONSTRUCȚIILE EXISTENTE PE TERENUL SPAȚIU VERDE

Proprietar / Deținător construcții	Tip proprietate	Mod administrare	Nr. corp construcție	Cod grupă destinație	Suprafață construită la sol (mp)	Observații

5. ECHIPAREA EDILITARĂ A TERENULUI: A C t E G T

6. DATE PRIVIND VEGETAȚIA EXISTENTĂ PE TERENUL SPAȚIU VERDE

Arbori ocrotiți

Nr. Crt.	Nr. Unic	Specia	Localizare	Diametru (cm)	Înălțime (m)	Coronament (m)	Viabilitate	Grad întreținere	Riscuri

Arbori izolați

Nr. Crt.	Nr. Unic	Specia	Localizare	Diametru (cm)	Înălțime (m)	Coronament (m)	Viabilitate	Grad întreținere	Riscuri

Alți arbori

Nr. Crt.	Nr. Unic	Specia	Localizare	Diametru (cm)	Înălțime (m)	Coronament (m)	Viabilitate	Grad întreținere	Riscuri

7. DOCUMENTE EMISE CU PRIVIRE LA TERENUL SPAȚIU VERDE ȘI CONSTRUCȚIILE EXISTENTE

Nr. Crt.	Titlu	Emitent	Verificator	Data emiterii	Data verificării	Observații

Județul: DOLJ
Municipiul: CRAIOVA
Localitatea: CRAIOVA
Cod SIRUTA: 69900

Secțiune plan:
Nr. Sector cadastral:
Nr. Cadastral imobil:
Nr. Carte funciară:

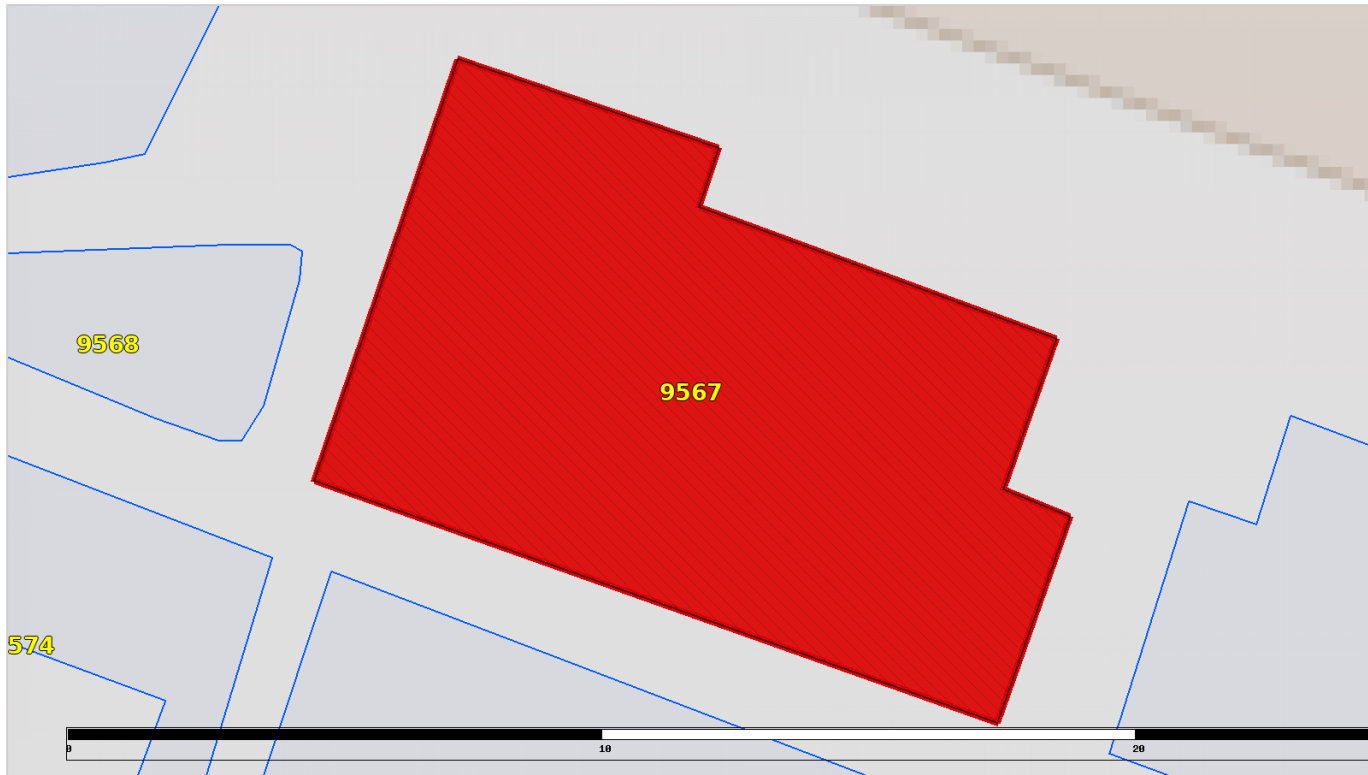
Cod zona valorică:
Cod zona protejată:
Cod poștal:

Fișa spațiului verde Nr. 9567

Calea Bucuresti, Bl.D2

1. SCHIȚA AMPLASAMENTULUI TERENULUI SPAȚIU VERDE

Scara: 1:140



2. ADRESA: Zona Sarari

3. DATE DESPRE TERENUL SPAȚIU VERDE

Proprietar / Deținător teren spațiu verde	Tip proprietate	Mod administrare	Categorie de folosință	Reglementare urbanistică	Suprafață măsurată(mp)		Total teren (mp)	Observații
					Teren exclusiv	Teren în indiviziune		
Municipiul Craiova	domeniul public al unităților administrativ-teritoriale	direct	Zona verde		98,04	0,00	98,04	
Total teren(mp)					98,04	0,00	98,04	

4. DATE PRIVIND CONSTRUCȚIILE EXISTENTE PE TERENUL SPAȚIU VERDE

Proprietar / Deținător construcții	Tip proprietate	Mod administrare	Nr. corp construcție	Cod grupă destinație	Suprafață construită la sol (mp)	Observații

5. ECHIPAREA EDILITARĂ A TERENULUI: A C t E G T

6. DATE PRIVIND VEGETAȚIA EXISTENTĂ PE TERENUL SPAȚIU VERDE

Arbori ocrotiți

Nr. Crt.	Nr. Unic	Specia	Localizare	Diametru (cm)	Înălțime (m)	Coronament (m)	Viabilitate	Grad întreținere	Riscuri

Arbori izolați

Nr. Crt.	Nr. Unic	Specia	Localizare	Diametru (cm)	Înălțime (m)	Coronament (m)	Viabilitate	Grad întreținere	Riscuri

Alți arbori

Nr. Crt.	Nr. Unic	Specia	Localizare	Diametru (cm)	Înălțime (m)	Coronament (m)	Viabilitate	Grad întreținere	Riscuri

7. DOCUMENTE EMISE CU PRIVIRE LA TERENUL SPAȚIU VERDE ȘI CONSTRUCȚIILE EXISTENTE

Nr. Crt.	Titlu	Emitent	Verificator	Data emiterii	Data verificării	Observații

Județul: DOLJ
Municipiul: CRAIOVA
Localitatea: CRAIOVA
Cod SIRUTA: 69900

Secțiune plan:
Nr. Sector cadastral:
Nr. Cadastral imobil:
Nr. Carte funciară:

Cod zona valorică:
Cod zona protejată:
Cod poștal:

Fișa spațiului verde Nr. 9568

Calea Bucuresti, Bl.D2

1. SCHIȚA AMPLASAMENTULUI TERENULUI SPAȚIU VERDE

Scara: 1:50



2. ADRESA: Zona Sarari

3. DATE DESPRE TERENUL SPAȚIU VERDE

Proprietar / Deținător teren spațiu verde	Tip proprietate	Mod administrare	Categorie de folosință	Reglementare urbanistică	Suprafață măsurată(mp)		Total teren (mp)	Observații
					Teren exclusiv	Teren în indiviziune		
Municipiul Craiova	domeniul public al unităților administrativ-teritoriale	direct	Zona verde		17,57	0,00	17,57	
Total teren(mp)					17,57	0,00	17,57	

4. DATE PRIVIND CONSTRUCȚIILE EXISTENTE PE TERENUL SPAȚIU VERDE

Proprietar / Deținător construcții	Tip proprietate	Mod administrare	Nr. corp construcție	Cod grupă destinație	Suprafață construită la sol (mp)	Observații

5. ECHIPAREA EDILITARĂ A TERENULUI: A C t E G T

6. DATE PRIVIND VEGETAȚIA EXISTENTĂ PE TERENUL SPAȚIU VERDE

Arbori ocrotiți

Nr. Crt.	Nr. Unic	Specia	Localizare	Diametru (cm)	Înălțime (m)	Coronament (m)	Viabilitate	Grad întreținere	Riscuri

Arbori izolați

Nr. Crt.	Nr. Unic	Specia	Localizare	Diametru (cm)	Înălțime (m)	Coronament (m)	Viabilitate	Grad întreținere	Riscuri

Alți arbori

Nr. Crt.	Nr. Unic	Specia	Localizare	Diametru (cm)	Înălțime (m)	Coronament (m)	Viabilitate	Grad întreținere	Riscuri

7. DOCUMENTE EMISE CU PRIVIRE LA TERENUL SPAȚIU VERDE ȘI CONSTRUCȚIILE EXISTENTE

Nr. Crt.	Titlu	Emitent	Verificator	Data emiterii	Data verificării	Observații

Județul: DOLJ
Municipiul: CRAIOVA
Localitatea: CRAIOVA
Cod SIRUTA: 69900

Secțiune plan:
Nr. Sector cadastral:
Nr. Cadastral imobil:
Nr. Carte funciară:


Cod zona valorică:
Cod zona protejată:
Cod poștal:

Fișa spațiului verde Nr. 9569

Calea Bucuresti, Bl.D2

1. SCHIȚA AMPLASAMENTULUI TERENULUI SPAȚIU VERDE

Scara: 1:100



2. ADRESA: Zona Sarari

3. DATE DESPRE TERENUL SPAȚIU VERDE

Proprietar / Deținător teren spațiu verde	Tip proprietate	Mod administrare	Categorie de folosință	Reglementare urbanistică	Suprafață măsurată(mp)		Total teren (mp)	Observații
					Teren exclusiv	Teren în indiviziune		
Municipiul Craiova	domeniul public al unităților administrativ-teritoriale	direct	Zona verde		71,71	0,00	71,71	
Total teren(mp)					71,71	0,00	71,71	

4. DATE PRIVIND CONSTRUCȚIILE EXISTENTE PE TERENUL SPAȚIU VERDE

Proprietar / Deținător construcții	Tip proprietate	Mod administrare	Nr. corp construcție	Cod grupă destinație	Suprafață construită la sol (mp)	Observații

5. ECHIPAREA EDILITARĂ A TERENULUI: A C t E G T

6. DATE PRIVIND VEGETAȚIA EXISTENTĂ PE TERENUL SPAȚIU VERDE

Arbori ocrotiți

Nr. Crt.	Nr. Unic	Specia	Localizare	Diametru (cm)	Înălțime (m)	Coronament (m)	Viabilitate	Grad întreținere	Riscuri

Arbori izolați

Nr. Crt.	Nr. Unic	Specia	Localizare	Diametru (cm)	Înălțime (m)	Coronament (m)	Viabilitate	Grad întreținere	Riscuri

Alți arbori

Nr. Crt.	Nr. Unic	Specia	Localizare	Diametru (cm)	Înălțime (m)	Coronament (m)	Viabilitate	Grad întreținere	Riscuri

7. DOCUMENTE EMISE CU PRIVIRE LA TERENUL SPAȚIU VERDE ȘI CONSTRUCȚIILE EXISTENTE

Nr. Crt.	Titlu	Emitent	Verificator	Data emiterii	Data verificării	Observații

Județul: DOLJ
Municipiul: CRAIOVA
Localitatea: CRAIOVA
Cod SIRUTA: 69900

Secțiune plan:
Nr. Sector cadastral:
Nr. Cadastral imobil:
Nr. Carte funciară:

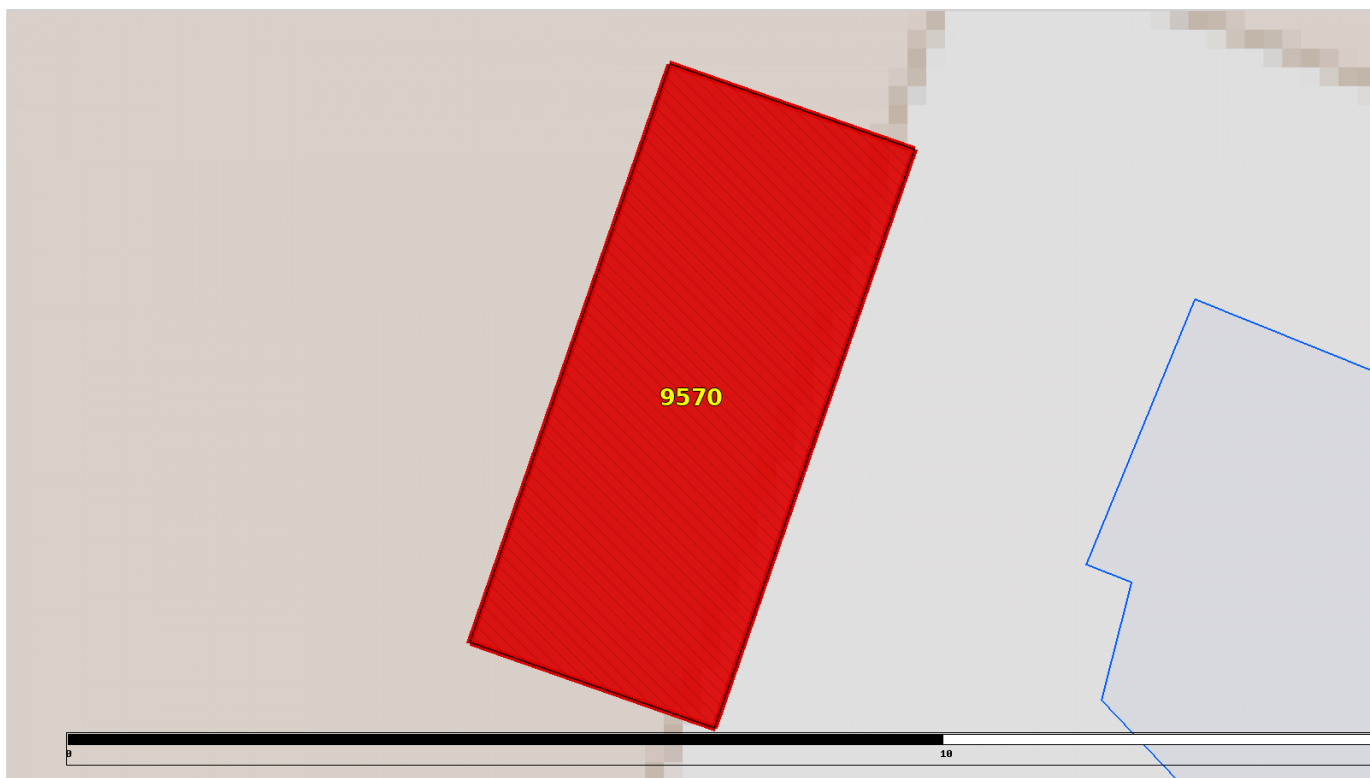
Cod zona valorică:
Cod zona protejată:
Cod poștal:

Fișa spațiului verde Nr. 9570

Calea Bucuresti, Bl.D3

1. SCHIȚA AMPLASAMENTULUI TERENULUI SPAȚIU VERDE

Scara: 1:80



2. ADRESA: Zona Sarari

3. DATE DESPRE TERENUL SPAȚIU VERDE

Proprietar / Deținător teren spațiu verde	Tip proprietate	Mod administrare	Categorie de folosință	Reglementare urbanistică	Suprafață măsurată(mp)		Total teren (mp)	Observații
					Teren exclusiv	Teren în indiviziune		
Municipiul Craiova	domeniul public al unităților administrativ-teritoriale	direct	Zona verde		20,78	0,00	20,78	
Total teren(mp)					20,78	0,00	20,78	

4. DATE PRIVIND CONSTRUCȚIILE EXISTENTE PE TERENUL SPAȚIU VERDE

Proprietar / Deținător construcții	Tip proprietate	Mod administrare	Nr. corp construcție	Cod grupă destinație	Suprafață construită la sol (mp)	Observații

5. ECHIPAREA EDILITARĂ A TERENULUI: A C t E G T

6. DATE PRIVIND VEGETAȚIA EXISTENTĂ PE TERENUL SPAȚIU VERDE

Arbori ocrotiți

Nr. Crt.	Nr. Unic	Specia	Localizare	Diametru (cm)	Înălțime (m)	Coronament (m)	Viabilitate	Grad întreținere	Riscuri

Arbori izolați

Nr. Crt.	Nr. Unic	Specia	Localizare	Diametru (cm)	Înălțime (m)	Coronament (m)	Viabilitate	Grad întreținere	Riscuri

Alți arbori

Nr. Crt.	Nr. Unic	Specia	Localizare	Diametru (cm)	Înălțime (m)	Coronament (m)	Viabilitate	Grad întreținere	Riscuri

7. DOCUMENTE EMISE CU PRIVIRE LA TERENUL SPAȚIU VERDE ȘI CONSTRUCȚIILE EXISTENTE

Nr. Crt.	Titlu	Emitent	Verificator	Data emiterii	Data verificării	Observații

Județul: DOLJ
Municipiul: CRAIOVA
Localitatea: CRAIOVA
Cod SIRUTA: 69900

Secțiune plan:
Nr. Sector cadastral:
Nr. Cadastral imobil:
Nr. Carte funciară:

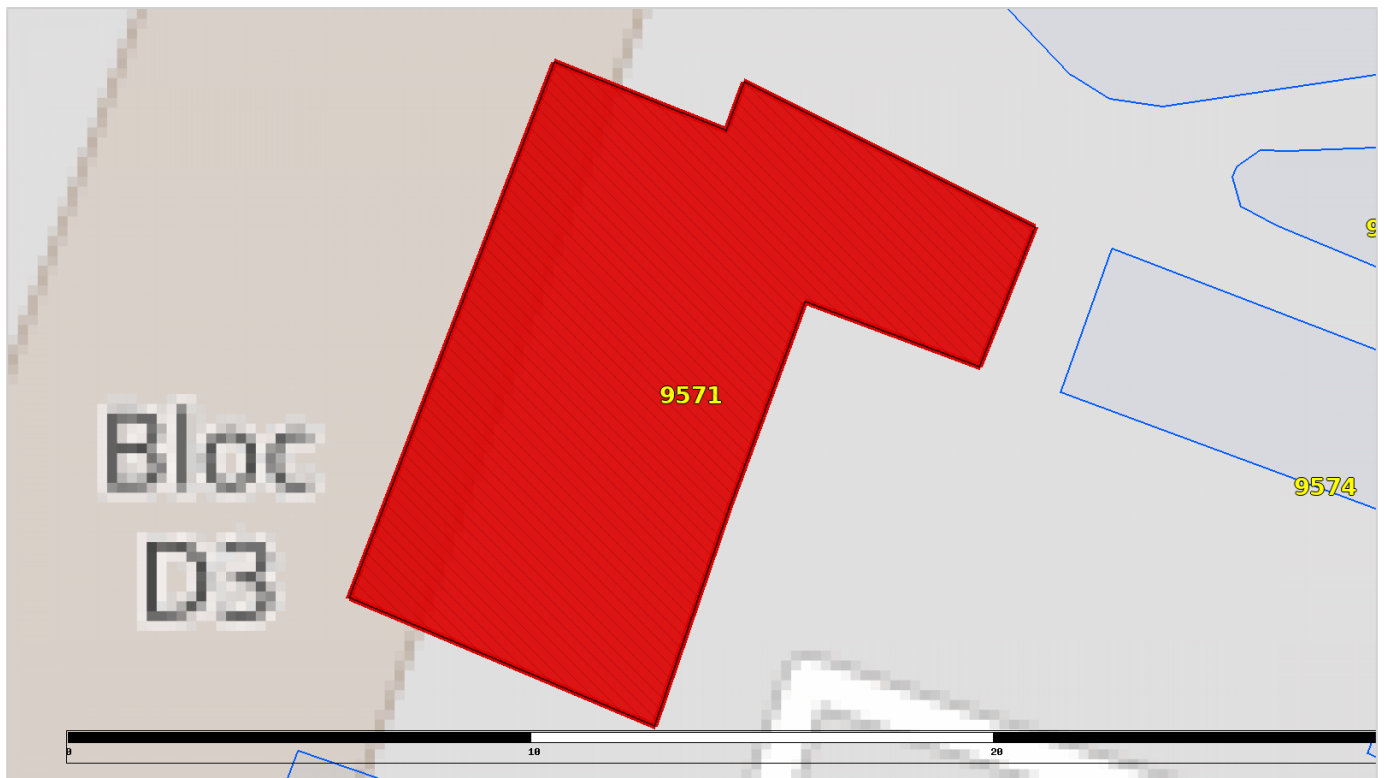
Cod zona valorică:
Cod zona protejată:
Cod poștal:

Fișa spațiului verde Nr. 9571

Calea Bucuresti, Bl.D3

1. SCHIȚA AMPLASAMENTULUI TERENULUI SPAȚIU VERDE

Scara: 1:160



2. ADRESA: Zona Sarari

3. DATE DESPRE TERENUL SPAȚIU VERDE

Proprietar / Deținător teren spațiu verde	Tip proprietate	Mod administrare	Categorie de folosință	Reglementare urbanistică	Suprafață măsurată(mp)		Total teren (mp)	Observații
					Teren exclusiv	Teren în indiviziune		
Municipiul Craiova	domeniul public al unităților administrativ-teritoriale	direct	Zona verde		103,88	0,00	103,88	
Total teren(mp)					103,88	0,00	103,88	

4. DATE PRIVIND CONSTRUCȚIILE EXISTENTE PE TERENUL SPAȚIU VERDE

Proprietar / Deținător construcții	Tip proprietate	Mod administrare	Nr. corp construcție	Cod grupă destinație	Suprafață construită la sol (mp)	Observații

5. ECHIPAREA EDILITARĂ A TERENULUI: A C t E G T

6. DATE PRIVIND VEGETAȚIA EXISTENTĂ PE TERENUL SPAȚIU VERDE

Arbori ocrotiți

Nr. Crt.	Nr. Unic	Specia	Localizare	Diametru (cm)	Înălțime (m)	Coronament (m)	Viabilitate	Grad întreținere	Riscuri

Arbori izolați

Nr. Crt.	Nr. Unic	Specia	Localizare	Diametru (cm)	Înălțime (m)	Coronament (m)	Viabilitate	Grad întreținere	Riscuri

Alți arbori

Nr. Crt.	Nr. Unic	Specia	Localizare	Diametru (cm)	Înălțime (m)	Coronament (m)	Viabilitate	Grad întreținere	Riscuri
1	89853	NUC		30	12	2		Permanent	Fără riscuri

7. DOCUMENTE EMISE CU PRIVIRE LA TERENUL SPAȚIU VERDE ȘI CONSTRUCȚIILE EXISTENTE

Nr. Crt.	Titlu	Emitent	Verificator	Data emiterii	Data verificării	Observații

Județul: DOLJ
Municipiul: CRAIOVA
Localitatea: CRAIOVA
Cod SIRUTA: 69900

Secțiune plan:
Nr. Sector cadastral:
Nr. Cadastral imobil:
Nr. Carte funciară:

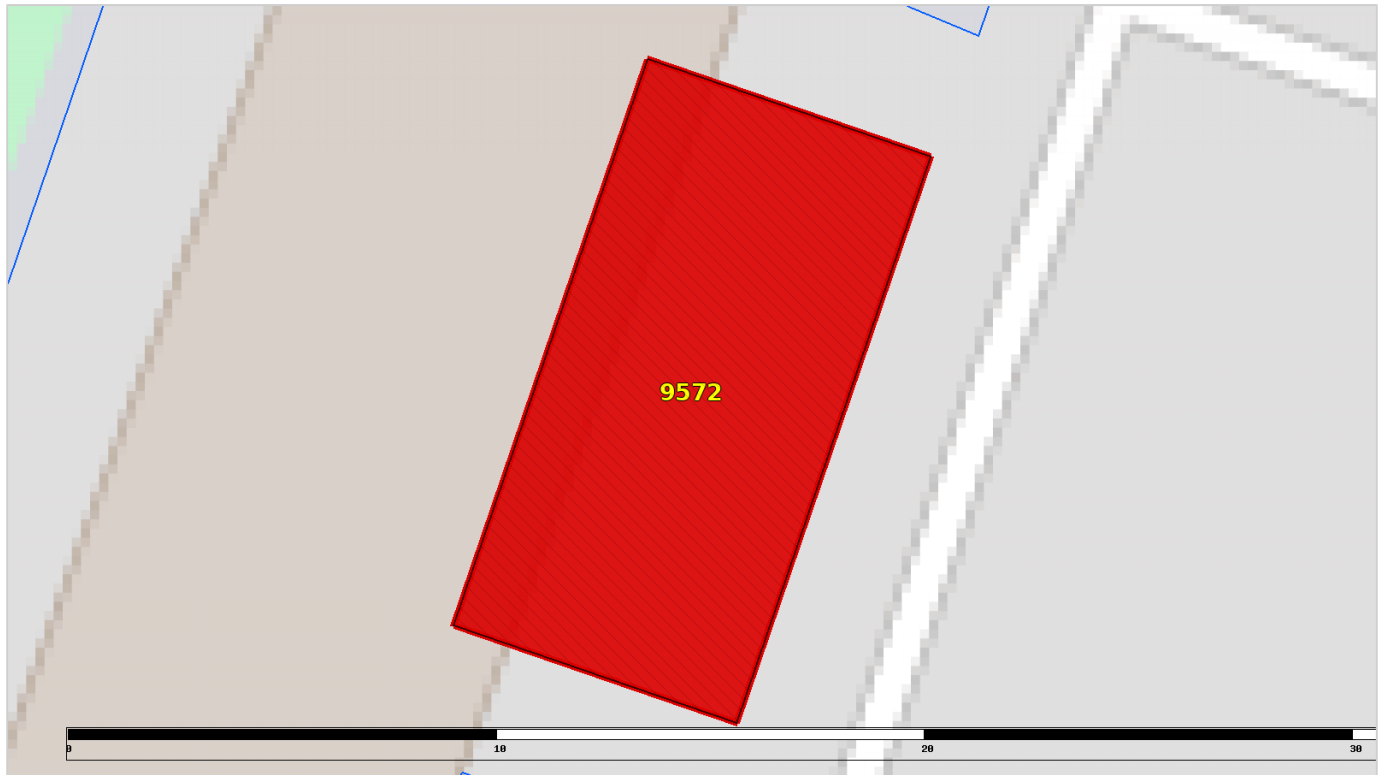
Cod zona valorică:
Cod zona protejată:
Cod poștal:

Fișa spațiului verde Nr. 9572

Calea Bucuresti, Bl.D3

1. SCHIȚA AMPLASAMENTULUI TERENULUI SPAȚIU VERDE

Scara: 1:170



2. ADRESA: Zona Sarari

3. DATE DESPRE TERENUL SPAȚIU VERDE

Proprietar / Deținător teren spațiu verde	Tip proprietate	Mod administrare	Categorie de folosință	Reglementare urbanistică	Suprafață măsurată(mp)		Total teren (mp)	Observații
					Teren exclusiv	Teren în indiviziune		
Municipiul Craiova	domeniul public al unităților administrativ-teritoriale	direct	Zona verde		97,58	0,00	97,58	
Total teren(mp)					97,58	0,00	97,58	

4. DATE PRIVIND CONSTRUCȚIILE EXISTENTE PE TERENUL SPAȚIU VERDE

Proprietar / Deținător construcții	Tip proprietate	Mod administrare	Nr. corp construcție	Cod grupă destinație	Suprafață construită la sol (mp)	Observații

5. ECHIPAREA EDILITARĂ A TERENULUI: A C t E G T

6. DATE PRIVIND VEGETAȚIA EXISTENTĂ PE TERENUL SPAȚIU VERDE

Arbori ocrotiți

Nr. Crt.	Nr. Unic	Specia	Localizare	Diametru (cm)	Înălțime (m)	Coronament (m)	Viabilitate	Grad întreținere	Riscuri

Arbori izolați

Nr. Crt.	Nr. Unic	Specia	Localizare	Diametru (cm)	Înălțime (m)	Coronament (m)	Viabilitate	Grad întreținere	Riscuri

Alți arbori

Nr. Crt.	Nr. Unic	Specia	Localizare	Diametru (cm)	Înălțime (m)	Coronament (m)	Viabilitate	Grad întreținere	Riscuri
1	89852	TECAR		48	15	2		Permanent	Fără riscuri

7. DOCUMENTE EMISE CU PRIVIRE LA TERENUL SPAȚIU VERDE ȘI CONSTRUCȚIILE EXISTENTE

Nr. Crt.	Titlu	Emitent	Verificator	Data emiterii	Data verificării	Observații

Județul: DOLJ
Municipiul: CRAIOVA
Localitatea: CRAIOVA
Cod SIRUTA: 69900

Secțiune plan:
Nr. Sector cadastral:
Nr. Cadastral imobil:
Nr. Carte funciară:


Cod zona valorică:
Cod zona protejată:
Cod poștal:

Fișa spațiului verde Nr. 9573

Calea Bucuresti, Bl.D3

1. SCHIȚA AMPLASAMENTULUI TERENULUI SPAȚIU VERDE

Scara: 1:140



2. ADRESA: Zona Sarari

3. DATE DESPRE TERENUL SPAȚIU VERDE

Proprietar / Deținător teren spațiu verde	Tip proprietate	Mod administrare	Categorie de folosință	Reglementare urbanistică	Suprafață măsurată(mp)		Total teren (mp)	Observații
					Teren exclusiv	Teren în indiviziune		
Municipiul Craiova	domeniul public al unităților administrativ-teritoriale	direct	Zona verde		79,21	0,00	79,21	
Total teren(mp)					79,21	0,00	79,21	

4. DATE PRIVIND CONSTRUCȚIILE EXISTENTE PE TERENUL SPAȚIU VERDE

Proprietar / Deținător construcții	Tip proprietate	Mod administrare	Nr. corp construcție	Cod grupă destinație	Suprafață construită la sol (mp)	Observații

5. ECHIPAREA EDILITARĂ A TERENULUI: A C t E G T

6. DATE PRIVIND VEGETAȚIA EXISTENTĂ PE TERENUL SPAȚIU VERDE

Arbori ocrotiți

Nr. Crt.	Nr. Unic	Specia	Localizare	Diametru (cm)	Înălțime (m)	Coronament (m)	Viabilitate	Grad întreținere	Riscuri

Arbori izolați

Nr. Crt.	Nr. Unic	Specia	Localizare	Diametru (cm)	Înălțime (m)	Coronament (m)	Viabilitate	Grad întreținere	Riscuri

Alți arbori

Nr. Crt.	Nr. Unic	Specia	Localizare	Diametru (cm)	Înălțime (m)	Coronament (m)	Viabilitate	Grad întreținere	Riscuri
1	89841	TECAR		48	15	2		Permanent	Fără riscuri
2	89842	TECAR		48	15	2		Permanent	Fără riscuri
3	89843	TECAR		48	15	2		Permanent	Fără riscuri
4	89844	TECAR		48	15	2		Permanent	Fără riscuri

7. DOCUMENTE EMISE CU PRIVIRE LA TERENUL SPAȚIU VERDE ȘI CONSTRUCȚIILE EXISTENTE

Nr. Crt.	Titlu	Emitent	Verificator	Data emiterii	Data verificării	Observații

Județul: DOLJ
Municipiul: CRAIOVA
Localitatea: CRAIOVA
Cod SIRUTA: 69900

Secțiune plan:
Nr. Sector cadastral:
Nr. Cadastral imobil:
Nr. Carte funciară:

Cod zona valorică:
Cod zona protejată:
Cod poștal:

Fișa spațiului verde Nr. 9574

Calea Bucuresti, Bl.D2

1. SCHIȚA AMPLASAMENTULUI TERENULUI SPAȚIU VERDE

Scara: 1:130



2. ADRESA: Zona Sarari

3. DATE DESPRE TERENUL SPAȚIU VERDE

Proprietar / Deținător teren spațiu verde	Tip proprietate	Mod administrare	Categorie de folosință	Reglementare urbanistică	Suprafață măsurată(mp)		Total teren (mp)	Observații
					Teren exclusiv	Teren în indiviziune		
Municipiul Craiova	domeniul public al unităților administrativ-teritoriale	direct	Zona verde		38,49	0,00	38,49	
Total teren(mp)					38,49	0,00	38,49	

4. DATE PRIVIND CONSTRUCȚIILE EXISTENTE PE TERENUL SPAȚIU VERDE

Proprietar / Deținător construcții	Tip proprietate	Mod administrare	Nr. corp construcție	Cod grupă destinație	Suprafață construită la sol (mp)	Observații

5. ECHIPAREA EDILITARĂ A TERENULUI: A C t E G T

6. DATE PRIVIND VEGETAȚIA EXISTENTĂ PE TERENUL SPAȚIU VERDE

Arbori ocrotiți

Nr. Crt.	Nr. Unic	Specia	Localizare	Diametru (cm)	Înălțime (m)	Coronament (m)	Viabilitate	Grad întreținere	Riscuri

Arbori izolați

Nr. Crt.	Nr. Unic	Specia	Localizare	Diametru (cm)	Înălțime (m)	Coronament (m)	Viabilitate	Grad întreținere	Riscuri

Alți arbori

Nr. Crt.	Nr. Unic	Specia	Localizare	Diametru (cm)	Înălțime (m)	Coronament (m)	Viabilitate	Grad întreținere	Riscuri
1	89859	FRASIN		40	15	2		Permanent	Fără riscuri
2	92565	LILIAC		6	3	1		Permanent	Fără riscuri
3	92567	CENUSER		38	10	4		Permanent	Fără riscuri
4	92568	ARTAR AMERICAN		20	10	2		Permanent	Fără riscuri
5	92569	SAMBOVINA		16	5	2		Permanent	Fără riscuri

7. DOCUMENTE EMISE CU PRIVIRE LA TERENUL SPAȚIU VERDE ȘI CONSTRUCȚIILE EXISTENTE

Nr. Crt.	Titlu	Emitent	Verificator	Data emiterii	Data verificării	Observații

Județul: DOLJ
Municipiul: CRAIOVA
Localitatea: CRAIOVA
Cod SIRUTA: 69900

Secțiune plan:
Nr. Sector cadastral:
Nr. Cadastral imobil:
Nr. Carte funciară:

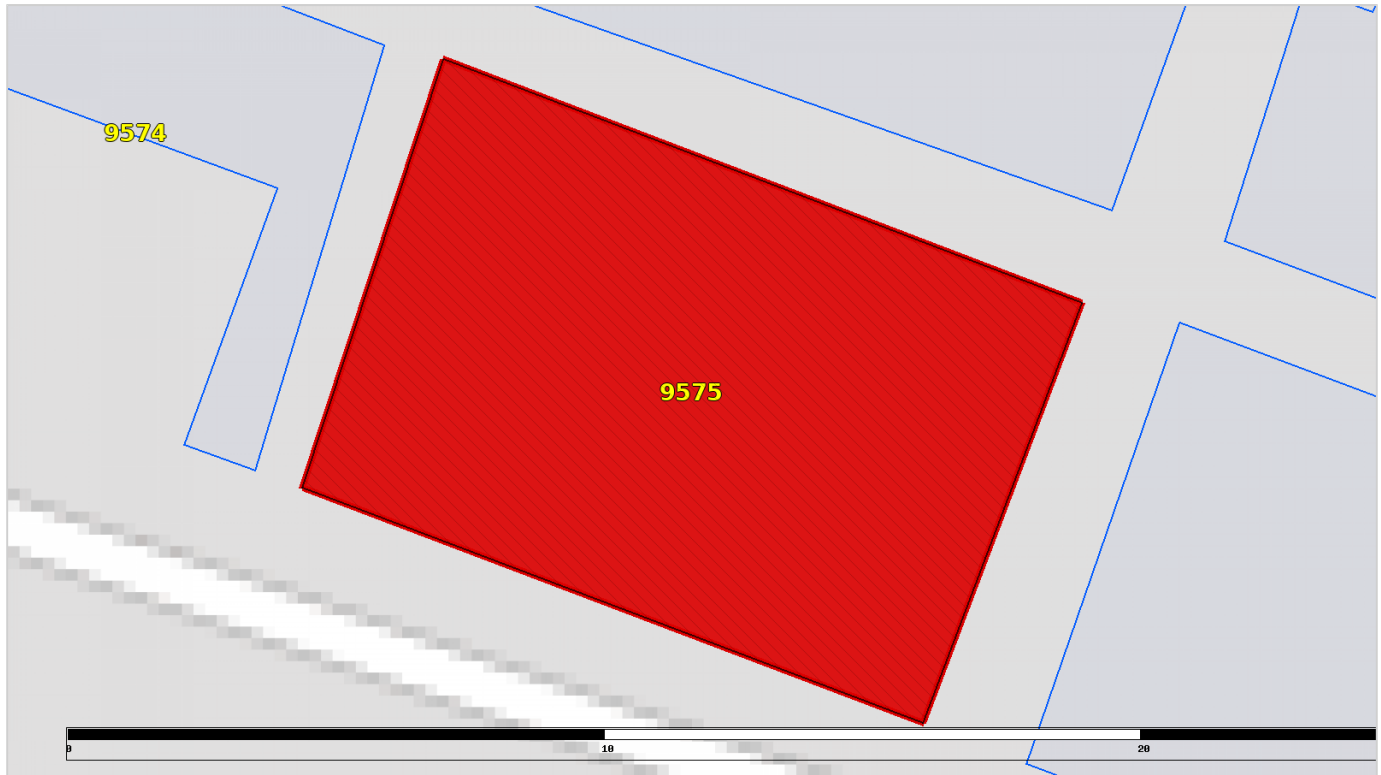
Cod zona valorică:
Cod zona protejată:
Cod poștal:

Fișa spațiului verde Nr. 9575

Calea Bucuresti, Bl.D2

1. SCHIȚA AMPLASAMENTULUI TERENULUI SPAȚIU VERDE

Scara: 1:140



2. ADRESA: Zona Sarari

3. DATE DESPRE TERENUL SPAȚIU VERDE

Proprietar / Deținător teren spațiu verde	Tip proprietate	Mod administrare	Categorie de folosință	Reglementare urbanistică	Suprafață măsurată(mp)		Total teren (mp)	Observații
					Teren exclusiv	Teren în indiviziune		
Municipiul Craiova	domeniul public al unităților administrativ-teritoriale	direct	Zona verde		103,52	0,00	103,52	
Total teren(mp)					103,52	0,00	103,52	

4. DATE PRIVIND CONSTRUCȚIILE EXISTENTE PE TERENUL SPAȚIU VERDE

Proprietar / Deținător construcții	Tip proprietate	Mod administrare	Nr. corp construcție	Cod grupă destinație	Suprafață construită la sol (mp)	Observații

5. ECHIPAREA EDILITARĂ A TERENULUI: A C t E G T

6. DATE PRIVIND VEGETAȚIA EXISTENTĂ PE TERENUL SPAȚIU VERDE

Arbori ocrotiți

Nr. Crt.	Nr. Unic	Specia	Localizare	Diametru (cm)	Înălțime (m)	Coronament (m)	Viabilitate	Grad întreținere	Riscuri

Arbori izolați

Nr. Crt.	Nr. Unic	Specia	Localizare	Diametru (cm)	Înălțime (m)	Coronament (m)	Viabilitate	Grad întreținere	Riscuri

Alți arbori

Nr. Crt.	Nr. Unic	Specia	Localizare	Diametru (cm)	Înălțime (m)	Coronament (m)	Viabilitate	Grad întreținere	Riscuri
1	89860	FRASIN		40	15	2		Permanent	Fără riscuri
2	89864	FRASIN		40	15	2		Permanent	Fără riscuri
3	89865	FRASIN		40	15	2		Permanent	Fără riscuri
4	89866	FRASIN		40	15	2		Permanent	Fără riscuri
5	89867	FRASIN		40	15	2		Permanent	Fără riscuri
6	92573	FRASIN DE PELSIVENIA		30	9	3		Permanent	Fără riscuri
7	92576	FRASIN DE PELSIVENIA		28	9	3		Permanent	Fără riscuri

7. DOCUMENTE EMISE CU PRIVIRE LA TERENUL SPAȚIU VERDE ȘI CONSTRUCȚIILE EXISTENTE

Nr. Crt.	Titlu	Emitent	Verificator	Data emiterii	Data verificării	Observații

Județul: DOLJ
Municipiul: CRAIOVA
Localitatea: CRAIOVA
Cod SIRUTA: 69900

Secțiune plan:
Nr. Sector cadastral:
Nr. Cadastral imobil:
Nr. Carte funciară:


Cod zona valorică:
Cod zona protejată:
Cod poștal:

Fișa spațiului verde Nr. 9576

Calea Bucuresti, Bl.D2

1. SCHIȚA AMPLASAMENTULUI TERENULUI SPAȚIU VERDE

Scara: 1:150



2. ADRESA: Zona Sarari

3. DATE DESPRE TERENUL SPAȚIU VERDE

Proprietar / Deținător teren spațiu verde	Tip proprietate	Mod administrare	Categorie de folosință	Reglementare urbanistică	Suprafață măsurată(mp)		Total teren (mp)	Observații
					Teren exclusiv	Teren în indiviziune		
Municipiul Craiova	domeniul public al unităților administrativ-teritoriale	direct	Zona verde		131,38	0,00	131,38	
Total teren(mp)					131,38	0,00	131,38	

4. DATE PRIVIND CONSTRUCȚIILE EXISTENTE PE TERENUL SPAȚIU VERDE

Proprietar / Deținător construcții	Tip proprietate	Mod administrare	Nr. corp construcție	Cod grupă destinație	Suprafață construită la sol (mp)	Observații

5. ECHIPAREA EDILITARĂ A TERENULUI: A C t E G T

6. DATE PRIVIND VEGETAȚIA EXISTENTĂ PE TERENUL SPAȚIU VERDE

Arbori ocrotiți

Nr. Crt.	Nr. Unic	Specia	Localizare	Diametru (cm)	Înălțime (m)	Coronament (m)	Viabilitate	Grad întreținere	Riscuri

Arbori izolați

Nr. Crt.	Nr. Unic	Specia	Localizare	Diametru (cm)	Înălțime (m)	Coronament (m)	Viabilitate	Grad întreținere	Riscuri

Alți arbori

Nr. Crt.	Nr. Unic	Specia	Localizare	Diametru (cm)	Înălțime (m)	Coronament (m)	Viabilitate	Grad întreținere	Riscuri
1	89868	FRASIN		40	15	2		Permanent	Fără riscuri
2	89869	FRASIN		40	15	2		Permanent	Fără riscuri
3	89870	FRASIN		40	15	2		Permanent	Fără riscuri
4	89871	FRASIN		40	15	2		Permanent	Fără riscuri
5	92595	FRASIN DE PENSILVENIA		30	8	2		Permanent	Fără riscuri
6	92596	FRASIN DE PENSILVENIA		34	8	2		Permanent	Fără riscuri
7	92597	FRASIN DE PENSILVENIA		34	8	2		Permanent	Fără riscuri

7. DOCUMENTE EMISE CU PRIVIRE LA TERENUL SPAȚIU VERDE ȘI CONSTRUCȚIILE EXISTENTE

Nr. Crt.	Titlu	Emitent	Verificator	Data emiterii	Data verificării	Observații

Județul: DOLJ
Municipiul: CRAIOVA
Localitatea: CRAIOVA
Cod SIRUTA: 69900

Secțiune plan:
Nr. Sector cadastral:
Nr. Cadastral imobil:
Nr. Carte funciară:


Cod zona valorică:
Cod zona protejată:
Cod poștal:

Fișa spațiului verde Nr. 9577

Calea Bucuresti, Bl.D2

1. SCHIȚA AMPLASAMENTULUI TERENULUI SPAȚIU VERDE

Scara: 1:150



2. ADRESA: Zona Sarari

3. DATE DESPRE TERENUL SPAȚIU VERDE

Proprietar / Deținător teren spațiu verde	Tip proprietate	Mod administrare	Categorie de folosință	Reglementare urbanistică	Suprafață măsurată(mp)		Total teren (mp)	Observații
					Teren exclusiv	Teren în diviziune		
Municipiul Craiova	domeniul public al unităților administrativ-teritoriale	direct	Zona verde		123,76	0,00	123,76	
Total teren(mp)					123,76	0,00	123,76	

4. DATE PRIVIND CONSTRUCȚIILE EXISTENTE PE TERENUL SPAȚIU VERDE

Proprietar / Deținător construcții	Tip proprietate	Mod administrare	Nr. corp construcție	Cod grupă destinație	Suprafață construită la sol (mp)	Observații

5. ECHIPAREA EDILITARĂ A TERENULUI: A C t E G T

6. DATE PRIVIND VEGETAȚIA EXISTENTĂ PE TERENUL SPAȚIU VERDE

Arbori ocrotiți

Nr. Crt.	Nr. Unic	Specia	Localizare	Diametru (cm)	Înălțime (m)	Coronament (m)	Viabilitate	Grad întreținere	Riscuri

Arbori izolați

Nr. Crt.	Nr. Unic	Specia	Localizare	Diametru (cm)	Înălțime (m)	Coronament (m)	Viabilitate	Grad întreținere	Riscuri

Alți arbori

Nr. Crt.	Nr. Unic	Specia	Localizare	Diametru (cm)	Înălțime (m)	Coronament (m)	Viabilitate	Grad întreținere	Riscuri
1	89872	FRASIN		40	15	2		Permanent	Fără riscuri
2	89873	FRASIN		40	15	2		Permanent	Fără riscuri
3	89874	FRASIN		40	15	2		Permanent	Fără riscuri
4	92599	TEI		14	7	2		Permanent	Fără riscuri
5	92600	TEI		20	7	2		Permanent	Fără riscuri

7. DOCUMENTE EMISE CU PRIVIRE LA TERENUL SPAȚIU VERDE ȘI CONSTRUCȚIILE EXISTENTE

Nr. Crt.	Titlu	Emitent	Verificator	Data emiterii	Data verificării	Observații

Județul: DOLJ
Municipiul: CRAIOVA
Localitatea: CRAIOVA
Cod SIRUTA: 69900

Secțiune plan:
Nr. Sector cadastral:
Nr. Cadastral imobil:
Nr. Carte funciară:

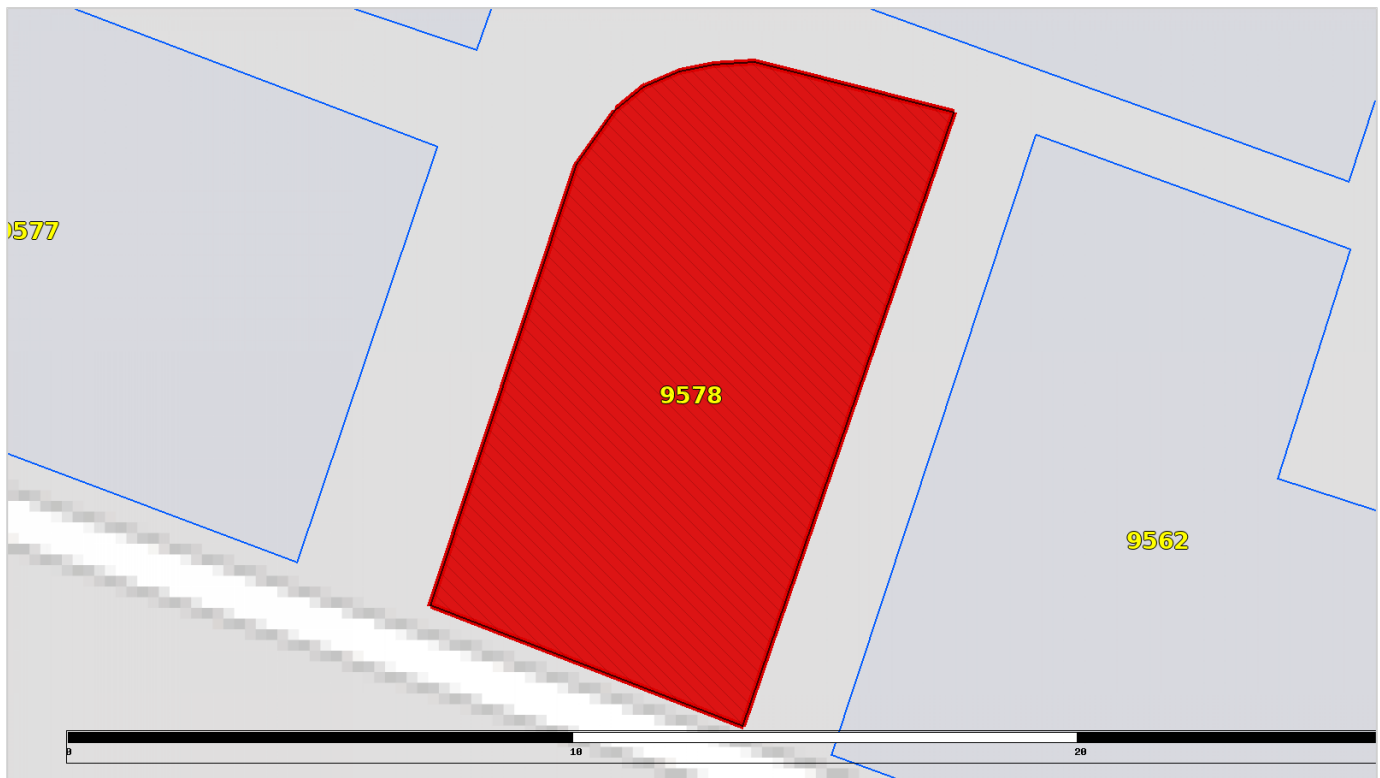
Cod zona valorică:
Cod zona protejată:
Cod poștal:

Fișa spațiului verde Nr. 9578

Calea Bucuresti, Bl.D2

1. SCHIȚA AMPLASAMENTULUI TERENULUI SPAȚIU VERDE

Scara: 1:150



2. ADRESA: Zona Sarari

3. DATE DESPRE TERENUL SPAȚIU VERDE

Proprietar / Deținător teren spațiu verde	Tip proprietate	Mod administrare	Categorie de folosință	Reglementare urbanistică	Suprafață măsurată(mp)		Total teren (mp)	Observații
					Teren exclusiv	Teren în indiviziune		
Municipiul Craiova	domeniul public al unităților administrativ-teritoriale	direct	Zona verde		81,58	0,00	81,58	
Total teren(mp)					81,58	0,00	81,58	

4. DATE PRIVIND CONSTRUCȚIILE EXISTENTE PE TERENUL SPAȚIU VERDE

Proprietar / Deținător construcții	Tip proprietate	Mod administrare	Nr. corp construcție	Cod grupă destinație	Suprafață construită la sol (mp)	Observații

5. ECHIPAREA EDILITARĂ A TERENULUI: A C t E G T

6. DATE PRIVIND VEGETAȚIA EXISTENTĂ PE TERENUL SPAȚIU VERDE

Arbori ocrotiți

Nr. Crt.	Nr. Unic	Specia	Localizare	Diametru (cm)	Înălțime (m)	Coronament (m)	Viabilitate	Grad întreținere	Riscuri

Arbori izolați

Nr. Crt.	Nr. Unic	Specia	Localizare	Diametru (cm)	Înălțime (m)	Coronament (m)	Viabilitate	Grad întreținere	Riscuri

Alți arbori

Nr. Crt.	Nr. Unic	Specia	Localizare	Diametru (cm)	Înălțime (m)	Coronament (m)	Viabilitate	Grad întreținere	Riscuri
1	89887	FRASIN		40	15	2		Permanent	Fără riscuri
2	89889	FRASIN		40	15	2		Permanent	Fără riscuri
3	89890	FRASIN		40	15	2		Permanent	Fără riscuri
4	89891	FRASIN		40	15	2		Permanent	Fără riscuri
5	92615	FRASIN DE PENSILVENIA		34	8	2		Permanent	Fără riscuri
6	92616	ARTAR AMERICAN		68	8	4		Permanent	Fără riscuri
7	92621	LILIAC		4	2	1		Permanent	Fără riscuri
8	92622	TEI		28	8	2		Permanent	Fără riscuri
9	92623	TEI		14	8	2		Permanent	Fără riscuri

7. DOCUMENTE EMISE CU PRIVIRE LA TERENUL SPAȚIU VERDE ȘI CONSTRUCȚIILE EXISTENTE

Nr. Crt.	Titlu	Emitent	Verificator	Data emiterii	Data verificării	Observații

Județul: DOLJ
Municipiul: CRAIOVA
Localitatea: CRAIOVA
Cod SIRUTA: 69900

Secțiune plan:
Nr. Sector cadastral:
Nr. Cadastral imobil:
Nr. Carte funciară:

Cod zona valorică:
Cod zona protejată:
Cod poștal:

Fișa spațiului verde Nr. 9579

Str.Putnei, Bl.D4

1. SCHIȚA AMPLASAMENTULUI TERENULUI SPAȚIU VERDE

Scara: 1:90



2. ADRESA: Zona Sarari

3. DATE DESPRE TERENUL SPAȚIU VERDE

Proprietar / Deținător teren spațiu verde	Tip proprietate	Mod administrare	Categorie de folosință	Reglementare urbanistică	Suprafață măsurată(mp)		Total teren (mp)	Observații
					Teren exclusiv	Teren în indiviziune		
Municipiul Craiova	domeniul public al unităților administrativ-teritoriale	direct	Zona verde		46,32	0,00	46,32	
Total teren(mp)					46,32	0,00	46,32	

4. DATE PRIVIND CONSTRUCȚIILE EXISTENTE PE TERENUL SPAȚIU VERDE

Proprietar / Deținător construcții	Tip proprietate	Mod administrare	Nr. corp construcție	Cod grupă destinație	Suprafață construită la sol (mp)	Observații

5. ECHIPAREA EDILITARĂ A TERENULUI: A C t E G T

6. DATE PRIVIND VEGETAȚIA EXISTENTĂ PE TERENUL SPAȚIU VERDE

Arbori ocrotiți

Nr. Crt.	Nr. Unic	Specia	Localizare	Diametru (cm)	Înălțime (m)	Coronament (m)	Viabilitate	Grad întreținere	Riscuri

Arbori izolați

Nr. Crt.	Nr. Unic	Specia	Localizare	Diametru (cm)	Înălțime (m)	Coronament (m)	Viabilitate	Grad întreținere	Riscuri

Alți arbori

Nr. Crt.	Nr. Unic	Specia	Localizare	Diametru (cm)	Înălțime (m)	Coronament (m)	Viabilitate	Grad întreținere	Riscuri

7. DOCUMENTE EMISE CU PRIVIRE LA TERENUL SPAȚIU VERDE ȘI CONSTRUCȚIILE EXISTENTE

Nr. Crt.	Titlu	Emitent	Verificator	Data emiterii	Data verificării	Observații

Județul: DOLJ
Municipiul: CRAIOVA
Localitatea: CRAIOVA
Cod SIRUTA: 69900

Secțiune plan:
Nr. Sector cadastral:
Nr. Cadastral imobil:
Nr. Carte funciară:


Cod zona valorică:
Cod zona protejată:
Cod poștal:

Fișa spațiului verde Nr. 9580

Str.Putnei, Bl.D4

1. SCHIȚA AMPLASAMENTULUI TERENULUI SPAȚIU VERDE

Scara: 1:160



2. ADRESA: Zona Sarari

3. DATE DESPRE TERENUL SPAȚIU VERDE

Proprietar / Deținător teren spațiu verde	Tip proprietate	Mod administrare	Categorie de folosință	Reglementare urbanistică	Suprafață măsurată(mp)		Total teren (mp)	Observații
					Teren exclusiv	Teren în indiviziune		
Municipiul Craiova	domeniul public al unităților administrativ-teritoriale	direct	Zona verde		91,38	0,00	91,38	
Total teren(mp)					91,38	0,00	91,38	

4. DATE PRIVIND CONSTRUCȚIILE EXISTENTE PE TERENUL SPAȚIU VERDE

Proprietar / Deținător construcții	Tip proprietate	Mod administrare	Nr. corp construcție	Cod grupă destinație	Suprafață construită la sol (mp)	Observații

5. ECHIPAREA EDILITARĂ A TERENULUI: A C t E G T

6. DATE PRIVIND VEGETAȚIA EXISTENTĂ PE TERENUL SPAȚIU VERDE

Arbori ocrotiți

Nr. Crt.	Nr. Unic	Specia	Localizare	Diametru (cm)	Înălțime (m)	Coronament (m)	Viabilitate	Grad întreținere	Riscuri

Arbori izolați

Nr. Crt.	Nr. Unic	Specia	Localizare	Diametru (cm)	Înălțime (m)	Coronament (m)	Viabilitate	Grad întreținere	Riscuri

Alți arbori

Nr. Crt.	Nr. Unic	Specia	Localizare	Diametru (cm)	Înălțime (m)	Coronament (m)	Viabilitate	Grad întreținere	Riscuri

7. DOCUMENTE EMISE CU PRIVIRE LA TERENUL SPAȚIU VERDE ȘI CONSTRUCȚIILE EXISTENTE

Nr. Crt.	Titlu	Emitent	Verificator	Data emiterii	Data verificării	Observații

Județul: DOLJ
Municipiul: CRAIOVA
Localitatea: CRAIOVA
Cod SIRUTA: 69900

Secțiune plan:
Nr. Sector cadastral:
Nr. Cadastral imobil:
Nr. Carte funciară:

Cod zona valorică:
Cod zona protejată:
Cod poștal:

Fișa spațiului verde Nr. 9581

Str.Putnei, Bl.D4

1. SCHIȚA AMPLASAMENTULUI TERENULUI SPAȚIU VERDE

Scara: 1:170



2. ADRESA: Zona Sarari

3. DATE DESPRE TERENUL SPAȚIU VERDE

Proprietar / Deținător teren spațiu verde	Tip proprietate	Mod administrare	Categorie de folosință	Reglementare urbanistică	Suprafață măsurată(mp)		Total teren (mp)	Observații
					Teren exclusiv	Teren în indiviziune		
Municipiul Craiova	domeniul public al unităților administrativ-teritoriale	direct	Zona verde		107,61	0,00	107,61	
Total teren(mp)					107,61	0,00	107,61	

4. DATE PRIVIND CONSTRUCȚIILE EXISTENTE PE TERENUL SPAȚIU VERDE

Proprietar / Deținător construcții	Tip proprietate	Mod administrare	Nr. corp construcție	Cod grupă destinație	Suprafață construită la sol (mp)	Observații

5. ECHIPAREA EDILITARĂ A TERENULUI: A C t E G T

6. DATE PRIVIND VEGETAȚIA EXISTENTĂ PE TERENUL SPAȚIU VERDE

Arbori ocrotiți

Nr. Crt.	Nr. Unic	Specia	Localizare	Diametru (cm)	Înălțime (m)	Coronament (m)	Viabilitate	Grad întreținere	Riscuri

Arbori izolați

Nr. Crt.	Nr. Unic	Specia	Localizare	Diametru (cm)	Înălțime (m)	Coronament (m)	Viabilitate	Grad întreținere	Riscuri

Alți arbori

Nr. Crt.	Nr. Unic	Specia	Localizare	Diametru (cm)	Înălțime (m)	Coronament (m)	Viabilitate	Grad întreținere	Riscuri

7. DOCUMENTE EMISE CU PRIVIRE LA TERENUL SPAȚIU VERDE ȘI CONSTRUCȚIILE EXISTENTE

Nr. Crt.	Titlu	Emitent	Verificator	Data emiterii	Data verificării	Observații

Județul: DOLJ
Municipiul: CRAIOVA
Localitatea: CRAIOVA
Cod SIRUTA: 69900

Secțiune plan:
Nr. Sector cadastral:
Nr. Cadastral imobil:
Nr. Carte funciară:

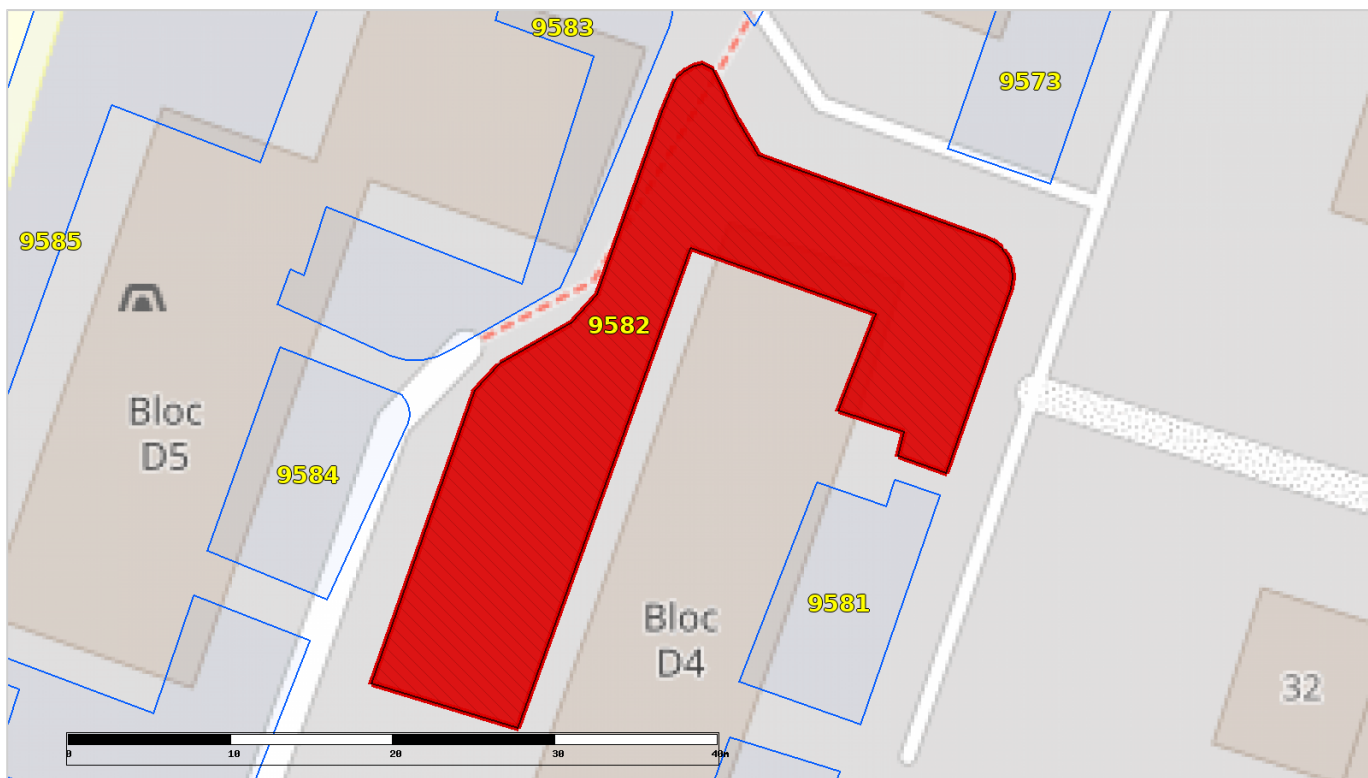
Cod zona valorică:
Cod zona protejată:
Cod poștal:

Fișa spațiului verde Nr. 9582

Str.Putnei, Bl.D4

1. SCHIȚA AMPLASAMENTULUI TERENULUI SPAȚIU VERDE

Scara: 1:460



2. ADRESA: Zona Sarari

3. DATE DESPRE TERENUL SPAȚIU VERDE

Proprietar / Deținător teren spațiu verde	Tip proprietate	Mod administrare	Categorie de folosință	Reglementare urbanistică	Suprafață măsurată(mp)		Total teren (mp)	Observații
					Teren exclusiv	Teren în indiviziune		
Municipiul Craiova	domeniul public al unităților administrativ-teritoriale	direct	Zona verde		489,26	0,00	489,26	
Total teren(mp)					489,26	0,00	489,26	

4. DATE PRIVIND CONSTRUCȚIILE EXISTENTE PE TERENUL SPAȚIU VERDE

Proprietar / Deținător construcții	Tip proprietate	Mod administrare	Nr. corp construcție	Cod grupă destinație	Suprafață construită la sol (mp)	Observații

5. ECHIPAREA EDILITARĂ A TERENULUI: A C t E G T

6. DATE PRIVIND VEGETAȚIA EXISTENTĂ PE TERENUL SPAȚIU VERDE

Arbori ocrotiți

Nr. Crt.	Nr. Unic	Specia	Localizare	Diametru (cm)	Înălțime (m)	Coronament (m)	Viabilitate	Grad întreținere	Riscuri

Arbori izolați

Nr. Crt.	Nr. Unic	Specia	Localizare	Diametru (cm)	Înălțime (m)	Coronament (m)	Viabilitate	Grad întreținere	Riscuri

Alți arbori

Nr. Crt.	Nr. Unic	Specia	Localizare	Diametru (cm)	Înălțime (m)	Coronament (m)	Viabilitate	Grad întreținere	Riscuri
1	83057	ARTAR (PALTIN DE CAMP)		36	6	3		Permanent	Fără riscuri
2	89836	TECAR		40	15	2		Permanent	Fără riscuri
3	89837	TECAR		40	15	2		Permanent	Fără riscuri
4	89838	TECAR		40	15	2		Permanent	Fără riscuri
5	89907	FRASIN		20	15	2		Permanent	Fără riscuri
6	89908	FRASIN		40	15	2		Permanent	Fără riscuri
7	89909	FRASIN		40	15	2		Permanent	Fără riscuri
8	89912	FRASIN		20	15	2		Permanent	Fără riscuri
9	89913	FRASIN		20	15	2		Permanent	Fără riscuri
10	89914	FRASIN		20	15	2		Permanent	Fără riscuri
11	92163	TEI PUCIOS		24	8	2		Permanent	Fără riscuri

7. DOCUMENTE EMISE CU PRIVIRE LA TERENUL SPAȚIU VERDE ȘI CONSTRUCȚIILE EXISTENTE

Nr. Crt.	Titlu	Emitent	Verificator	Data emiterii	Data verificării	Observații

Județul: DOLJ
Municipiul: CRAIOVA
Localitatea: CRAIOVA
Cod SIRUTA: 69900

Secțiune plan:
Nr. Sector cadastral:
Nr. Cadastral imobil:
Nr. Carte funciară:

Cod zona valorică:
Cod zona protejată:
Cod poștal:

Fișa spațiului verde Nr. 9583

Str.Putnei, Bl.D5

1. SCHIȚA AMPLASAMENTULUI TERENULUI SPAȚIU VERDE

Scara: 1:340



2. ADRESA: Zona Sarari

3. DATE DESPRE TERENUL SPAȚIU VERDE

Proprietar / Deținător teren spațiu verde	Tip proprietate	Mod administrare	Categorie de folosință	Reglementare urbanistică	Suprafață măsurată(mp)		Total teren (mp)	Observații
					Teren exclusiv	Teren în indiviziune		
Municipiul Craiova	domeniul public al unităților administrativ-teritoriale	direct	Zona verde		211,35	0,00	211,35	
Total teren(mp)					211,35	0,00	211,35	

4. DATE PRIVIND CONSTRUCȚIILE EXISTENTE PE TERENUL SPAȚIU VERDE

Proprietar / Deținător construcții	Tip proprietate	Mod administrare	Nr. corp construcție	Cod grupă destinație	Suprafață construită la sol (mp)	Observații

5. ECHIPAREA EDILITARĂ A TERENULUI: A C t E G T

6. DATE PRIVIND VEGETAȚIA EXISTENTĂ PE TERENUL SPAȚIU VERDE

Arbori ocrotiți

Nr. Crt.	Nr. Unic	Specia	Localizare	Diametru (cm)	Înălțime (m)	Coronament (m)	Viabilitate	Grad întreținere	Riscuri

Arbori izolați

Nr. Crt.	Nr. Unic	Specia	Localizare	Diametru (cm)	Înălțime (m)	Coronament (m)	Viabilitate	Grad întreținere	Riscuri

Alți arbori

Nr. Crt.	Nr. Unic	Specia	Localizare	Diametru (cm)	Înălțime (m)	Coronament (m)	Viabilitate	Grad întreținere	Riscuri
1	92148	FRASIN		34	6	2		Permanent	Fără riscuri
2	92149	PAULONIA TOMENTOSA		28	6	2		Permanent	Fără riscuri

7. DOCUMENTE EMISE CU PRIVIRE LA TERENUL SPAȚIU VERDE ȘI CONSTRUCȚIILE EXISTENTE

Nr. Crt.	Titlu	Emitent	Verificator	Data emiterii	Data verificării	Observații

Județul: DOLJ
Municipiul: CRAIOVA
Localitatea: CRAIOVA
Cod SIRUTA: 69900

Secțiune plan:
Nr. Sector cadastral:
Nr. Cadastral imobil:
Nr. Carte funciară:

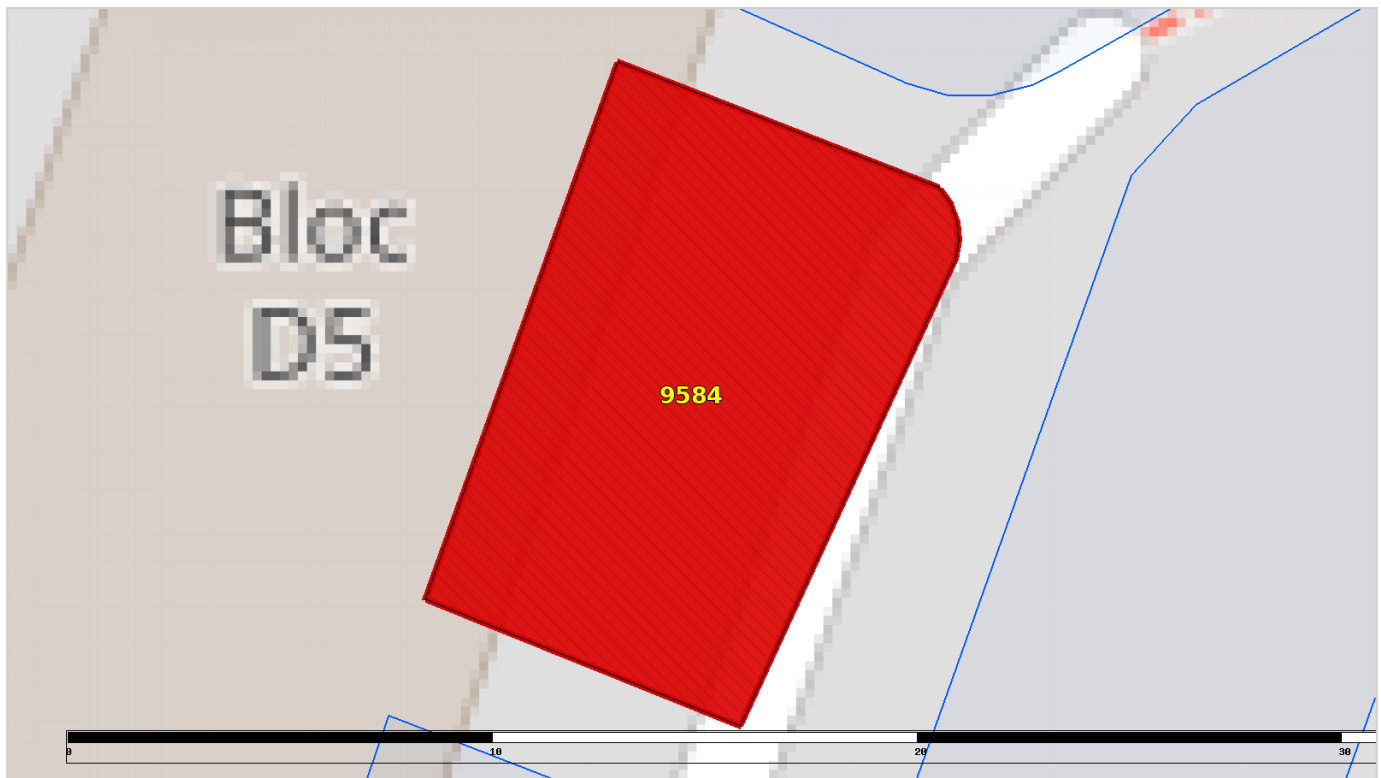
Cod zona valorică:
Cod zona protejată:
Cod poștal:

Fișa spațiului verde Nr. 9584

Str.Putnei, Bl.D5

1. SCHIȚA AMPLASAMENTULUI TERENULUI SPAȚIU VERDE

Scara: 1:170



2. ADRESA: Zona Sarari

3. DATE DESPRE TERENUL SPAȚIU VERDE

Proprietar / Deținător teren spațiu verde	Tip proprietate	Mod administrare	Categorie de folosință	Reglementare urbanistică	Suprafață măsurată(mp)		Total teren (mp)	Observații
					Teren exclusiv	Teren în indiviziune		
Municipiul Craiova	domeniul public al unităților administrativ-teritoriale	direct	Zona verde		115,02	0,00	115,02	
Total teren(mp)					115,02	0,00	115,02	

4. DATE PRIVIND CONSTRUCȚIILE EXISTENTE PE TERENUL SPAȚIU VERDE

Proprietar / Deținător construcții	Tip proprietate	Mod administrare	Nr. corp construcție	Cod grupă destinație	Suprafață construită la sol (mp)	Observații

5. ECHIPAREA EDILITARĂ A TERENULUI: A C t E G T

6. DATE PRIVIND VEGETAȚIA EXISTENTĂ PE TERENUL SPAȚIU VERDE

Arbori ocrotiți

Nr. Crt.	Nr. Unic	Specia	Localizare	Diametru (cm)	Înălțime (m)	Coronament (m)	Viabilitate	Grad întreținere	Riscuri

Arbori izolați

Nr. Crt.	Nr. Unic	Specia	Localizare	Diametru (cm)	Înălțime (m)	Coronament (m)	Viabilitate	Grad întreținere	Riscuri

Alți arbori

Nr. Crt.	Nr. Unic	Specia	Localizare	Diametru (cm)	Înălțime (m)	Coronament (m)	Viabilitate	Grad întreținere	Riscuri

7. DOCUMENTE EMISE CU PRIVIRE LA TERENUL SPAȚIU VERDE ȘI CONSTRUCȚIILE EXISTENTE

Nr. Crt.	Titlu	Emitent	Verificator	Data emiterii	Data verificării	Observații

Județul: DOLJ
Municipiul: CRAIOVA
Localitatea: CRAIOVA
Cod SIRUTA: 69900

Secțiune plan:
Nr. Sector cadastral:
Nr. Cadastral imobil:
Nr. Carte funciară:

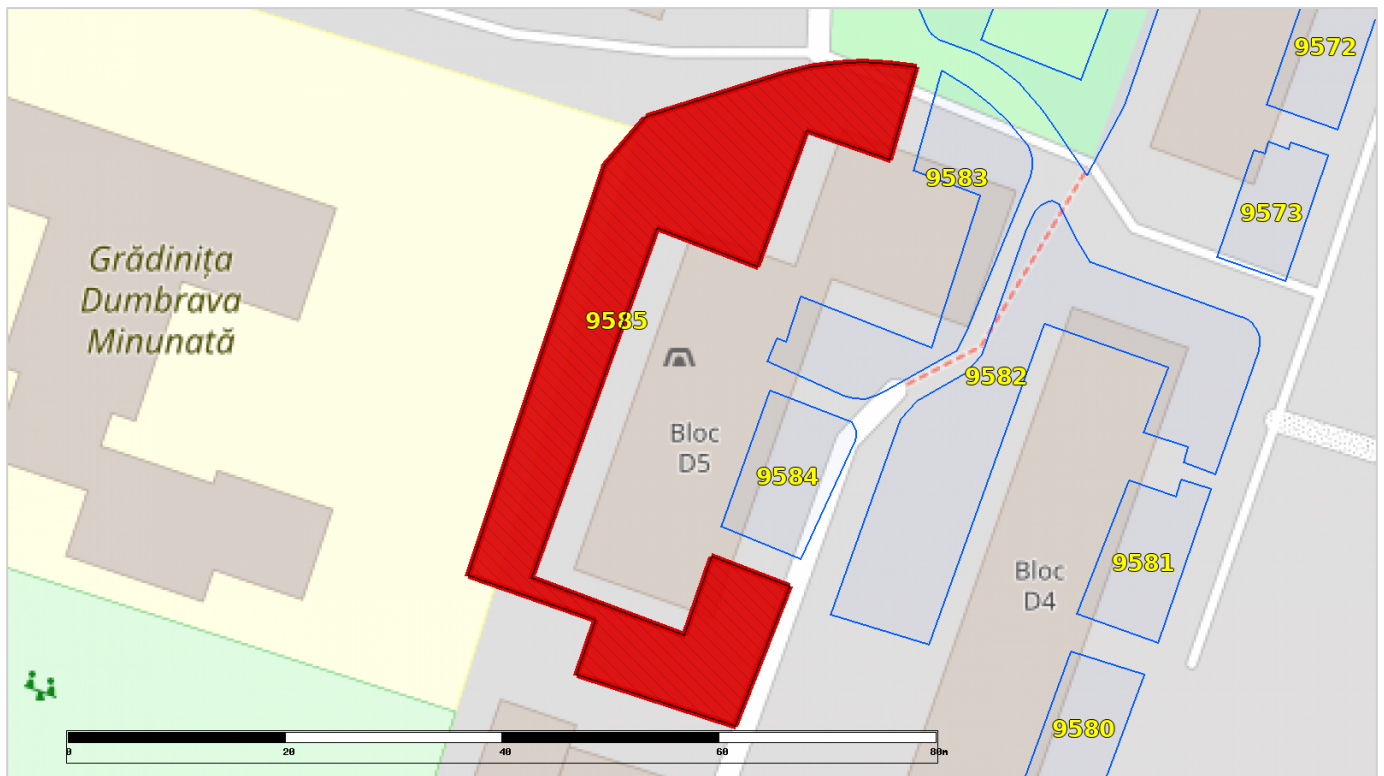
Cod zona valorică:
Cod zona protejată:
Cod poștal:

Fișa spațiului verde Nr. 9585

Str.Putnei, Bl.D5

1. SCHIȚA AMPLASAMENTULUI TERENULUI SPAȚIU VERDE

Scara: 1:680



2. ADRESA: Zona Sarari

3. DATE DESPRE TERENUL SPAȚIU VERDE

Proprietar / Deținător teren spațiu verde	Tip proprietate	Mod administrare	Categorie de folosință	Reglementare urbanistică	Suprafață măsurată(mp)		Total teren (mp)	Observații
					Teren exclusiv	Teren în indiviziune		
Municipiul Craiova	domeniul public al unităților administrativ-teritoriale	direct	Zona verde		677,70	0,00	677,70	
Total teren(mp)					677,70	0,00	677,70	

4. DATE PRIVIND CONSTRUCȚIILE EXISTENTE PE TERENUL SPAȚIU VERDE

Proprietar / Deținător construcții	Tip proprietate	Mod administrare	Nr. corp construcție	Cod grupă destinație	Suprafață construită la sol (mp)	Observații

5. ECHIPAREA EDILITARĂ A TERENULUI: A C t E G T

6. DATE PRIVIND VEGETAȚIA EXISTENTĂ PE TERENUL SPAȚIU VERDE

Arbori ocrotiți

Nr. Crt.	Nr. Unic	Specia	Localizare	Diametru (cm)	Înălțime (m)	Coronament (m)	Viabilitate	Grad întreținere	Riscuri

Arbori izolați

Nr. Crt.	Nr. Unic	Specia	Localizare	Diametru (cm)	Înălțime (m)	Coronament (m)	Viabilitate	Grad întreținere	Riscuri

Alți arbori

Nr. Crt.	Nr. Unic	Specia	Localizare	Diametru (cm)	Înălțime (m)	Coronament (m)	Viabilitate	Grad întreținere	Riscuri
1	83047	TEI CU FRUNZA LATA		34	5	3		Permanent	Fără riscuri
2	83048	CATALPA		12	2	1		Permanent	Fără riscuri
3	89922	FRASIN		40	15	2		Permanent	Fără riscuri
4	89923	FRASIN		40	15	2		Permanent	Fără riscuri
5	89924	FRASIN		40	15	2		Permanent	Fără riscuri
6	92059	TEI CU FRUNZA LATA		28	9	3		Permanent	Fără riscuri
7	92060	TEI CU FRUNZA LATA		36	9	3		Permanent	Fără riscuri
8	92061	NUC		14	4	2		Permanent	Fără riscuri
9	92062	FRASIN		42	8	4		Permanent	Fără riscuri
10	92063	FRASIN		38	8	3		Permanent	Fără riscuri
11	92064	ULM		16	4	2		Permanent	Fără riscuri

7. DOCUMENTE EMISE CU PRIVIRE LA TERENUL SPAȚIU VERDE ȘI CONSTRUCȚIILE EXISTENTE

Nr. Crt.	Titlu	Emitent	Verificator	Data emiterii	Data verificării	Observații

Județul: DOLJ
Municipiul: CRAIOVA
Localitatea: CRAIOVA
Cod SIRUTA: 69900

Secțiune plan:
Nr. Sector cadastral:
Nr. Cadastral imobil:
Nr. Carte funciară:

Cod zona valorică:
Cod zona protejată:
Cod poștal:

Fișa spațiului verde Nr. 11166

Parcul Teatrului Național

1. SCHIȚA AMPLASAMENTULUI TERENULUI SPAȚIU VERDE

Scara: 1:1160



2. ADRESA: A.I.Cuza

3. DATE DESPRE TERENUL SPAȚIU VERDE

Proprietar / Deținător teren spațiu verde	Tip proprietate	Mod administrare	Categorie de folosință	Reglementare urbanistică	Suprafață măsurată(mp)		Total teren (mp)	Observații
					Teren exclusiv	Teren în indiviziune		
Statul Roman	domeniul public al statului	direct	Zona verde		392,84	0,00	392,84	
Statul Roman	domeniul public al statului	direct	Zona verde		139,03	0,00	139,03	
Statul Roman	domeniul public al statului	direct	Zona verde		62,75	0,00	62,75	
Statul Roman	domeniul public al statului	direct	Zona verde		17,28	0,00	17,28	
Statul Roman	domeniul public al statului	direct	Zona verde		3,35	0,00	3,35	

Proprietar / Deținător teren spațiu verde	Tip proprietate	Mod administrare	Categorie de folosință	Reglementare urbanistică	Suprafață măsurată(mp)		Total teren (mp)	Observații
					Teren exclusiv	Teren în diviziune		
Statul Roman	domeniul public al statului	direct	Zona verde		94,34	0,00	94,34	
Statul Roman	domeniul public al statului	direct	Zona verde		1578,13	0,00	1578,13	
Statul Roman	domeniul public al statului	direct	Zona verde		3,46	0,00	3,46	
Statul Roman	domeniul public al statului	direct	Zona verde		20,32	0,00	20,32	
Statul Roman	domeniul public al statului	direct	Zona verde		15,98	0,00	15,98	
Statul Roman	domeniul public al statului	direct	Parcare amenajata (in afara spatiului de rulare)		628,35	0,00	628,35	
Statul Roman	domeniul public al statului	direct	Drumuri, trotuare, alei acces		1607,66	0,00	1607,66	
Total teren(mp)					4563,51	0,00	4563,51	

4. DATE PRIVIND CONSTRUCȚIILE EXISTENTE PE TERENUL SPAȚIU VERDE

Proprietar / Deținător construcții	Tip proprietate	Mod administrare	Nr. corp construcție	Cod grupă destinație	Suprafață construită la sol (mp)	Observații

5. ECHIPAREA EDILITARĂ A TERENULUI: A C t E G T

6. DATE PRIVIND VEGETAȚIA EXISTENTĂ PE TERENUL SPAȚIU VERDE

Arbori ocrotiți

Nr. Crt.	Nr. Unic	Specia	Localizare	Diametru (cm)	Înălțime (m)	Coronament (m)	Viabilitate	Grad întreținere	Riscuri

Arbori izolați

Nr. Crt.	Nr. Unic	Specia	Localizare	Diametru (cm)	Înălțime (m)	Coronament (m)	Viabilitate	Grad întreținere	Riscuri

Alți arbori

Nr. Crt.	Nr. Unic	Specia	Localizare	Diametru (cm)	Înălțime (m)	Coronament (m)	Viabilitate	Grad întreținere	Riscuri
1	72646	PAULOWNIA		20	8	4		Permanent	Fără riscuri
2	72647	ARTAR		10	6	3		Permanent	Fără riscuri
3	72648	ARTAR		10	6	3		Permanent	Fără riscuri

Nr. Crt.	Nr. Unic	Specia	Localizare	Diametru (cm)	Înălțime (m)	Coronament (m)	Viabilitate	Grad întreținere	Riscuri
4	72731	TEI		12	12	4		Permanent	Fără riscuri
5	72732	TEI		12	12	4		Permanent	Fără riscuri
6	72733	TEI		12	12	4		Permanent	Fără riscuri
7	72734	TEI		12	12	4		Permanent	Fără riscuri
8	72735	TEI		12	12	4		Permanent	Fără riscuri
9	72736	PLOP		12	12	4		Permanent	Fără riscuri
10	72737	PLOP		12	12	4		Permanent	Fără riscuri
11	72738	PLOP		12	12	4		Permanent	Fără riscuri
12	72739	TEI		12	12	4		Permanent	Fără riscuri
13	72740	TEI		12	12	4		Permanent	Fără riscuri
14	72741	TEI		12	12	4		Permanent	Fără riscuri
15	72742	TEI		12	12	4		Permanent	Fără riscuri
16	72743	TEI		12	12	4		Permanent	Fără riscuri
17	72744	TEI		12	12	4		Permanent	Fără riscuri
18	72745	TEI		12	12	4		Permanent	Fără riscuri
19	75389	PIN		15	10	3		Permanent	Fără riscuri
20	75390	PIN		15	10	3		Permanent	Fără riscuri
21	75391	ARTAR		50	15	4		Permanent	Fără riscuri
22	75392	ARTAR		50	15	4		Permanent	Fără riscuri
23	75393	ARTAR		50	15	4		Permanent	Fără riscuri
24	75394	PAULONIA		50	15	4		Permanent	Fără riscuri
25	75395	PAULONIA		50	15	4		Permanent	Fără riscuri
26	75396	ARTAR		50	15	4		Permanent	Fără riscuri
27	75397	ARTAR		50	15	4		Permanent	Fără riscuri
28	75398	ARTAR		50	15	4		Permanent	Fără riscuri
29	75399	ARTAR		50	15	4		Permanent	Fără riscuri

Nr. Crt.	Nr. Unic	Specia	Localizare	Diametru (cm)	Înălțime (m)	Coronament (m)	Viabilitate	Grad întreținere	Riscuri
30	75400	ARTAR		50	15	4		Permanent	Fără riscuri
31	75401	BRAD		50	15	4		Permanent	Fără riscuri
32	75402	BRAD		50	15	4		Permanent	Fără riscuri
33	75403	BRAD		50	15	4		Permanent	Fără riscuri
34	75404	BRAD		50	15	4		Permanent	Fără riscuri
35	75405	BRAD		50	15	4		Permanent	Fără riscuri
36	75406	BRAD		50	15	4		Permanent	Fără riscuri
37	75407	BRAD		50	15	4		Permanent	Fără riscuri
38	75408	BRAD		50	15	4		Permanent	Fără riscuri
39	75409	BRAD		50	15	4		Permanent	Fără riscuri
40	75410	BRAD		50	15	4		Permanent	Fără riscuri
41	75490	BRAD		20	15	4		Permanent	Fără riscuri
42	75491	BRAD		20	15	4		Permanent	Fără riscuri
43	75492	BRAD		20	15	4		Permanent	Fără riscuri
44	75493	ARTAR		20	15	4		Permanent	Fără riscuri
45	75494	ARTAR		20	15	4		Permanent	Fără riscuri
46	75495	CORCODUS ROSU		20	15	4		Permanent	Fără riscuri
47	75496	PLOP		20	15	4		Permanent	Fără riscuri
48	75497	PLOP		20	15	4		Permanent	Fără riscuri
49	75498	PLOP		20	15	4		Permanent	Fără riscuri

7. DOCUMENTE EMISE CU PRIVIRE LA TERENUL SPAȚIU VERDE ȘI CONSTRUCȚIILE EXISTENTE

Nr. Crt.	Titlu	Emitent	Verificator	Data emiterii	Data verificării	Observații

Județul: DOLJ
Municipiul: CRAIOVA
Localitatea: CRAIOVA
Cod SIRUTA: 69900

Secțiune plan:
Nr. Sector cadastral:
Nr. Cadastral imobil:
Nr. Carte funciară:

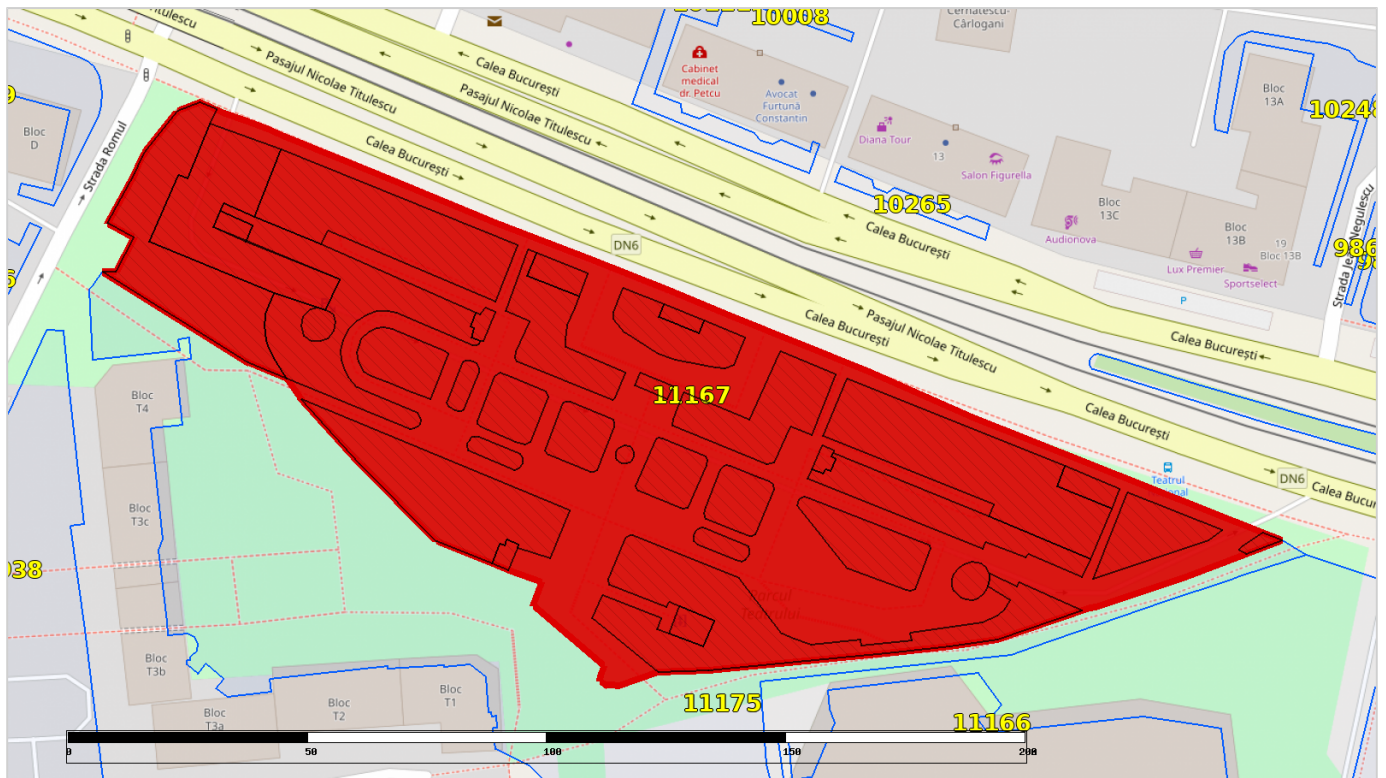
Cod zona valorică:
Cod zona protejată:
Cod poștal:

Fișa spațiului verde Nr. 11167

Parcul Teatrului National

1. SCHIȚA AMPLASAMENTULUI TERENULUI SPAȚIU VERDE

Scara: 1:1540



2. ADRESA: Calea Bucuresti

3. DATE DESPRE TERENUL SPAȚIU VERDE

Proprietar / Deținător teren spațiu verde	Tip proprietate	Mod administrare	Categorie de folosință	Reglementare urbanistică	Suprafață măsurată(mp)		Total teren (mp)	Observații
					Teren exclusiv	Teren în indiviziune		
Municipiul Craiova	Domeniul public al unităților administrativ-teritoriale	direct	Zona verde		702,79	0,00	702,79	
Municipiul Craiova	Domeniul public al unităților administrativ-teritoriale	direct	Zona verde		648,02	0,00	648,02	
Municipiul Craiova	Domeniul public al unităților administrativ-teritoriale	direct	Zona verde		224,84	0,00	224,84	
Municipiul Craiova	Domeniul public al unităților administrativ-teritoriale	direct	Zona verde		352,00	0,00	352,00	
Municipiul Craiova	Domeniul public al unităților administrativ-teritoriale	direct	Zona verde		294,48	0,00	294,48	
Municipiul Craiova	Domeniul public al unităților administrativ-teritoriale	direct	Zona verde		215,88	0,00	215,88	

Proprietar / Deținător teren spațiu verde	Tip proprietate	Mod administrare	Categorie de folosință	Reglementare urbanistică	Suprafață măsurată(mp)		Total teren (mp)	Observații
					Teren exclusiv	Teren în indiviziune		
Municipiul Craiova	Domeniul public al unităților administrativ-teritoriale	direct	Zona verde		17,28	0,00	17,28	
Municipiul Craiova	Domeniul public al unităților administrativ-teritoriale	direct	Zona verde		362,44	0,00	362,44	
Municipiul Craiova	Domeniul public al unităților administrativ-teritoriale	direct	Zona verde		813,74	0,00	813,74	
Municipiul Craiova	Domeniul public al unităților administrativ-teritoriale	direct	Zona verde		56,07	0,00	56,07	
Municipiul Craiova	Domeniul public al unităților administrativ-teritoriale	direct	Zona verde		715,75	0,00	715,75	
Municipiul Craiova	Domeniul public al unităților administrativ-teritoriale	direct	Zona verde		251,28	0,00	251,28	
Municipiul Craiova	Domeniul public al unităților administrativ-teritoriale	direct	Zona verde		43,71	0,00	43,71	
Municipiul Craiova	Domeniul public al unităților administrativ-teritoriale	direct	Zona verde		142,73	0,00	142,73	
Municipiul Craiova	Domeniul public al unităților administrativ-teritoriale	direct	Zona verde		141,22	0,00	141,22	
Municipiul Craiova	Domeniul public al unităților administrativ-teritoriale	direct	Zona verde		41,86	0,00	41,86	
Municipiul Craiova	Domeniul public al unităților administrativ-teritoriale	direct	Zona verde		143,90	0,00	143,90	
Municipiul Craiova	Domeniul public al unităților administrativ-teritoriale	direct	Zona verde		40,60	0,00	40,60	
Municipiul Craiova	Domeniul public al unităților administrativ-teritoriale	direct	Zona verde		182,55	0,00	182,55	
Municipiul Craiova	Domeniul public al unităților administrativ-teritoriale	direct	Zona verde		138,28	0,00	138,28	
Municipiul Craiova	Domeniul public al unităților administrativ-teritoriale	direct	Zona verde		11,20	0,00	11,20	
Municipiul Craiova	Domeniul public al unităților administrativ-teritoriale	direct	Zona verde		59,25	0,00	59,25	
Municipiul Craiova	Domeniul public al unităților administrativ-teritoriale	direct	Zona verde		926,20	0,00	926,20	
Municipiul Craiova	Domeniul public al unităților administrativ-teritoriale	direct	Zona verde		712,30	0,00	712,30	
Municipiul Craiova	domeniul public al unităților administrativ-teritoriale	Direct	Constructii si curti		46,84	0,00	46,84	
Municipiul Craiova	domeniul public al unităților administrativ-teritoriale	Direct	Constructii si curti		25,78	0,00	25,78	
Municipiul Craiova	domeniul public al unităților administrativ-teritoriale	Direct	Constructii si curti		21,31	0,00	21,31	
Municipiul Craiova	domeniul public al unităților administrativ-teritoriale	Direct	Constructii si curti		20,08	0,00	20,08	
Municipiul Craiova	domeniul public al unităților administrativ-teritoriale	Direct	Constructii si curti		17,75	0,00	17,75	

Proprietar / Deținător teren spațiu verde	Tip proprietate	Mod administrare	Categorie de folosință	Reglementare urbanistică	Suprafață măsurată(mp)		Total teren (mp)	Observații
					Teren exclusiv	Teren în diviziune		
Municipiul Craiova	domeniul public al unităților administrativ-teritoriale	Direct	Construcții și curți		27,88	0,00	27,88	
Municipiul Craiova	domeniul public al unităților administrativ-teritoriale	Direct	Construcții și curți		47,79	0,00	47,79	
Municipiul Craiova	domeniul public al unităților administrativ-teritoriale	Direct	Construcții și curți		38,91	0,00	38,91	
Municipiul Craiova	domeniul public al unităților administrativ-teritoriale	Direct	Construcții și curți		21,79	0,00	21,79	
Municipiul Craiova	domeniul public al unităților administrativ-teritoriale	direct	Drumuri, trotuare, alei acces		603,01	0,00	603,01	
Municipiul Craiova	domeniul public al unităților administrativ-teritoriale	direct	Drumuri, trotuare, alei acces		4780,62	0,00	4780,62	
Total teren(mp)					12890,12	0,00	12890,12	

4. DATE PRIVIND CONSTRUCȚIILE EXISTENTE PE TERENUL SPAȚIU VERDE

Proprietar / Deținător construcții	Tip proprietate	Mod administrare	Nr. corp construcție	Cod grupă destinație	Suprafață construită la sol (mp)	Observații

5. ECHIPAREA EDILITARĂ A TERENULUI: A C t E G T

6. DATE PRIVIND VEGETAȚIA EXISTENTĂ PE TERENUL SPAȚIU VERDE

Arbori ocrotiți

Nr. Crt.	Nr. Unic	Specia	Localizare	Diametru (cm)	Înălțime (m)	Coronament (m)	Viabilitate	Grad întreținere	Riscuri

Arbori izolați

Nr. Crt.	Nr. Unic	Specia	Localizare	Diametru (cm)	Înălțime (m)	Coronament (m)	Viabilitate	Grad întreținere	Riscuri

Alți arbori

Nr. Crt.	Nr. Unic	Specia	Localizare	Diametru (cm)	Înălțime (m)	Coronament (m)	Viabilitate	Grad întreținere	Riscuri
1	72651	ARTAR		10	4	3		Permanent	Fără riscuri
2	72652	ARTAR		10	4	3		Permanent	Fără riscuri
3	72653	ARTAR		10	4	3		Permanent	Fără riscuri
4	72654	ARTAR		10	4	3		Permanent	Fără riscuri
5	72655	ARTAR		10	4	3		Permanent	Fără riscuri
6	72656	ARTAR		10	4	3		Permanent	Fără riscuri

Nr. Crt.	Nr. Unic	Specia	Localizare	Diametru (cm)	Înălțime (m)	Coronament (m)	Viabilitate	Grad întreținere	Riscuri
7	72657	ARTAR		10	4	3		Permanent	Fără riscuri
8	72659	ARTAR		10	4	3		Permanent	Fără riscuri
9	72686	PAULOVNIA		10	15	2		Permanent	Fără riscuri
10	72687	FRASIN		10	15	2		Permanent	Fără riscuri
11	72688	FRASIN		10	15	2		Permanent	Fără riscuri
12	72698	CORCODUS ROSU		4	4	2		Permanent	Fără riscuri
13	72699	CORCODUS ROSU		4	4	2		Permanent	Fără riscuri
14	72700	CORCODUS ROSU		4	4	2		Permanent	Fără riscuri
15	72701	CORCODUS ROSU		4	4	2		Permanent	Fără riscuri
16	72746	CASTAN		2	5	1		Permanent	Fără riscuri
17	72747	CASTAN		2	5	1		Permanent	Fără riscuri
18	72748	CASTAN		2	5	1		Permanent	Fără riscuri
19	72749	CASTAN		4	12	2		Permanent	Fără riscuri
20	72750	ARTAR		4	8	2		Permanent	Fără riscuri
21	72751	ARTAR		4	8	2		Permanent	Fără riscuri
22	72752	ARTAR		4	8	2		Permanent	Fără riscuri
23	72753	ARTAR		4	8	2		Permanent	Fără riscuri
24	72754	ARTAR		4	8	2		Permanent	Fără riscuri
25	72755	ARTAR		4	8	2		Permanent	Fără riscuri
26	72756	ARTAR		4	8	2		Permanent	Fără riscuri
27	72757	PLOP		2	3	2		Permanent	Fără riscuri
28	72758	PLOP		2	3	2		Permanent	Fără riscuri
29	75530	TUIA		4	110	4		Permanent	Fără riscuri
30	75531	TUIA		4	110	4		Permanent	Fără riscuri
31	75532	TUIA		4	110	4		Permanent	Fără riscuri
32	75533	TUIA		4	110	4		Permanent	Fără riscuri

Nr. Crt.	Nr. Unic	Specia	Localizare	Diametru (cm)	Înălțime (m)	Coronament (m)	Viabilitate	Grad întreținere	Riscuri
33	75535	TUIA		4	110	4		Permanent	Fără riscuri
34	75536	TUIA		4	110	4		Permanent	Fără riscuri
35	75538	TUIA		4	110	4		Permanent	Fără riscuri
36	75539	TUIA		4	110	4		Permanent	Fără riscuri
37	75540	TUIA		4	110	4		Permanent	Fără riscuri
38	75541	TUIA		4	110	4		Permanent	Fără riscuri
39	75542	TUIA		4	110	4		Permanent	Fără riscuri
40	75543	TUIA		4	110	4		Permanent	Fără riscuri
41	75544	TUIA		4	110	4		Permanent	Fără riscuri
42	75545	TUIA		4	110	4		Permanent	Fără riscuri
43	75547	TUIA		4	110	4		Permanent	Fără riscuri
44	75548	TUIA		4	110	4		Permanent	Fără riscuri
45	75549	TUIA		4	110	4		Permanent	Fără riscuri
46	75550	TUIA		4	110	4		Permanent	Fără riscuri
47	75551	TUIA		4	110	4		Permanent	Fără riscuri
48	75552	TUIA		4	110	4		Permanent	Fără riscuri
49	75553	TUIA		4	110	4		Permanent	Fără riscuri
50	75554	TUIA		4	110	4		Permanent	Fără riscuri
51	75555	TUIA		4	110	4		Permanent	Fără riscuri
52	75556	TUIA		4	110	4		Permanent	Fără riscuri
53	75557	TUIA		4	12	2		Permanent	Fără riscuri
54	75558	TUIA		4	12	2		Permanent	Fără riscuri
55	75559	TUIA		4	12	2		Permanent	Fără riscuri
56	75560	TUIA		4	12	2		Permanent	Fără riscuri
57	75561	TUIA		4	12	2		Permanent	Fără riscuri
58	75562	TUIA		4	12	2		Permanent	Fără riscuri

Nr. Crt.	Nr. Unic	Specia	Localizare	Diametru (cm)	Înălțime (m)	Coronament (m)	Viabilitate	Grad întreținere	Riscuri
59	75563	TUIA		4	12	2		Permanent	Fără riscuri
60	75564	TUIA		4	12	2		Permanent	Fără riscuri
61	75565	TUIA		4	12	2		Permanent	Fără riscuri
62	75566	TUIA		4	12	2		Permanent	Fără riscuri
63	75568	TUIA		4	12	2		Permanent	Fără riscuri
64	75569	TUIA		4	12	2		Permanent	Fără riscuri
65	75570	TUIA		4	12	2		Permanent	Fără riscuri
66	75571	TUIA		4	12	2		Permanent	Fără riscuri
67	75572	TUIA		4	12	2		Permanent	Fără riscuri
68	75573	TUIA		2	10	2		Permanent	Fără riscuri
69	75574	TUIA		2	10	2		Permanent	Fără riscuri
70	75575	TUIA		2	10	2		Permanent	Fără riscuri
71	75576	TUIA		2	10	2		Permanent	Fără riscuri
72	75577	TUIA		2	10	2		Permanent	Fără riscuri
73	75578	TUIA		2	10	2		Permanent	Fără riscuri
74	75579	TUIA		2	10	2		Permanent	Fără riscuri
75	75580	TUIA		2	10	2		Permanent	Fără riscuri
76	75581	TUIA		2	10	2		Permanent	Fără riscuri
77	75582	TUIA		2	10	2		Permanent	Fără riscuri
78	75583	TUIA		2	10	2		Permanent	Fără riscuri
79	75586	TUIA		4	10	2		Permanent	Fără riscuri
80	75587	TUIA		4	10	2		Permanent	Fără riscuri
81	75588	TUIA		4	10	2		Permanent	Fără riscuri
82	75589	TUIA		4	10	2		Permanent	Fără riscuri
83	75590	TUIA		4	10	2		Permanent	Fără riscuri
84	75591	TUIA		4	10	2		Permanent	Fără riscuri

Nr. Crt.	Nr. Unic	Specia	Localizare	Diametru (cm)	Înălțime (m)	Coronament (m)	Viabilitate	Grad întreținere	Riscuri
85	75592	TUIA		4	10	2		Permanent	Fără riscuri
86	75593	TUIA		4	10	2		Permanent	Fără riscuri
87	75595	TUIA		4	10	2		Permanent	Fără riscuri
88	75596	TUIA		4	10	2		Permanent	Fără riscuri
89	75597	TUIA		4	10	2		Permanent	Fără riscuri
90	75598	TUIA		4	10	2		Permanent	Fără riscuri
91	75599	TUIA		4	10	2		Permanent	Fără riscuri
92	75600	TUIA		4	10	2		Permanent	Fără riscuri
93	75601	TUIA		4	10	2		Permanent	Fără riscuri
94	75602	TUIA		4	10	2		Permanent	Fără riscuri
95	75603	TUIA		4	10	2		Permanent	Fără riscuri
96	75604	TUIA		4	10	2		Permanent	Fără riscuri
97	75605	TUIA		4	10	2		Permanent	Fără riscuri
98	75606	TUIA		4	10	2		Permanent	Fără riscuri
99	75607	TUIA		4	10	2		Permanent	Fără riscuri
100	75608	TUIA		4	10	2		Permanent	Fără riscuri
101	75609	TUIA		4	10	2		Permanent	Fără riscuri
102	75610	TUIA		4	10	2		Permanent	Fără riscuri
103	75611	TUIA		4	10	2		Permanent	Fără riscuri
104	75612	TUIA		4	10	2		Permanent	Fără riscuri
105	75613	TUIA		4	10	2		Permanent	Fără riscuri
106	75614	ARTAR		2	4	2		Permanent	Fără riscuri
107	75615	ARTAR		2	4	2		Permanent	Fără riscuri
108	75616	ARTAR		2	4	2		Permanent	Fără riscuri
109	75618	ARTAR		2	4	2		Permanent	Fără riscuri
110	75620	ARTAR		2	4	2		Permanent	Fără riscuri

Nr. Crt.	Nr. Unic	Specia	Localizare	Diametru (cm)	Înălțime (m)	Coronament (m)	Viabilitate	Grad întreținere	Riscuri
111	75621	ARTAR		2	4	2		Permanent	Fără riscuri
112	75622	ARTAR		2	4	2		Permanent	Fără riscuri
113	75623	ARTAR		2	4	2		Permanent	Fără riscuri
114	75624	ARTAR		2	4	2		Permanent	Fără riscuri
115	75625	ARTAR		2	4	2		Permanent	Fără riscuri
116	75626	ARTAR		2	4	2		Permanent	Fără riscuri
117	75627	ARTAR		2	4	2		Permanent	Fără riscuri
118	75628	ARTAR		2	4	2		Permanent	Fără riscuri
119	75630	ARTAR		2	4	2		Permanent	Fără riscuri
120	75631	ARTAR		2	4	2		Permanent	Fără riscuri
121	75632	ARTAR		2	4	2		Permanent	Fără riscuri
122	75633	ARTAR		2	4	2		Permanent	Fără riscuri
123	75635	TUIA		2	4	2		Permanent	Fără riscuri
124	75636	TUIA		2	4	2		Permanent	Fără riscuri
125	75641	ARTAR		2	4	2		Permanent	Fără riscuri
126	75642	ARTAR		2	4	2		Permanent	Fără riscuri
127	75643	ARTAR		2	4	2		Permanent	Fără riscuri
128	75644	ARTAR		2	4	2		Permanent	Fără riscuri
129	75645	ARTAR		2	4	2		Permanent	Fără riscuri
130	75646	TUIA		2	8	2		Permanent	Fără riscuri
131	75647	TUIA		2	8	2		Permanent	Fără riscuri
132	75648	TUIA		2	8	2		Permanent	Fără riscuri
133	75649	TUIA		2	8	2		Permanent	Fără riscuri
134	75650	TUIA		2	8	2		Permanent	Fără riscuri
135	75651	TUIA		2	8	2		Permanent	Fără riscuri
136	75652	TUIA		2	8	2		Permanent	Fără riscuri

Nr. Crt.	Nr. Unic	Specia	Localizare	Diametru (cm)	Înălțime (m)	Coronament (m)	Viabilitate	Grad întreținere	Riscuri
137	75653	TUIA		2	8	2		Permanent	Fără riscuri
138	75655	TUIA		2	8	2		Permanent	Fără riscuri
139	75656	TUIA		2	8	2		Permanent	Fără riscuri
140	75657	TUIA		2	8	2		Permanent	Fără riscuri
141	75658	TUIA		2	8	2		Permanent	Fără riscuri
142	75659	TUIA		2	8	2		Permanent	Fără riscuri
143	75660	TUIA		2	8	2		Permanent	Fără riscuri
144	75661	TUIA		2	8	2		Permanent	Fără riscuri
145	75662	TUIA		2	8	2		Permanent	Fără riscuri
146	75663	TUIA		2	8	2		Permanent	Fără riscuri
147	75664	TUIA		2	8	2		Permanent	Fără riscuri
148	75665	TUIA		2	8	2		Permanent	Fără riscuri
149	75666	TUIA		2	8	2		Permanent	Fără riscuri
150	75667	TUIA		2	8	2		Permanent	Fără riscuri
151	75668	TUIA		2	8	2		Permanent	Fără riscuri
152	75669	TUIA		2	8	2		Permanent	Fără riscuri
153	75670	TUIA		2	8	2		Permanent	Fără riscuri
154	75671	TUIA		2	8	2		Permanent	Fără riscuri
155	75673	TUIA		4	12	2		Permanent	Fără riscuri
156	75674	TUIA		4	12	2		Permanent	Fără riscuri
157	75676	TUIA		4	12	2		Permanent	Fără riscuri
158	75677	TUIA		4	12	2		Permanent	Fără riscuri
159	75682	TUIA		4	12	2		Permanent	Fără riscuri
160	75683	TUIA		4	12	2		Permanent	Fără riscuri
161	75685	TUIA		1	3	1		Permanent	Fără riscuri
162	75686	TUIA		1	3	1		Permanent	Fără riscuri

Nr. Crt.	Nr. Unic	Specia	Localizare	Diametru (cm)	Înălțime (m)	Coronament (m)	Viabilitate	Grad întreținere	Riscuri
163	75688	TUIA		1	3	1		Permanent	Fără riscuri
164	75689	TUIA		1	3	1		Permanent	Fără riscuri
165	75690	TUIA		1	3	1		Permanent	Fără riscuri
166	75691	TUIA		1	3	1		Permanent	Fără riscuri
167	75692	TUIA		1	3	1		Permanent	Fără riscuri
168	75693	TUIA		1	3	1		Permanent	Fără riscuri
169	75694	TUIA		1	3	1		Permanent	Fără riscuri
170	75695	TUIA		1	3	1		Permanent	Fără riscuri
171	75696	TUIA		1	3	1		Permanent	Fără riscuri
172	75698	TUIA		1	3	1		Permanent	Fără riscuri
173	75700	TUIA		1	3	1		Permanent	Fără riscuri
174	75701	TUIA		1	3	1		Permanent	Fără riscuri
175	75702	TUIA		1	3	1		Permanent	Fără riscuri
176	75703	TUIA		1	3	1		Permanent	Fără riscuri
177	75704	TUIA		1	3	1		Permanent	Fără riscuri
178	75705	TUIA		1	3	1		Permanent	Fără riscuri
179	75707	TUIA		1	3	1		Permanent	Fără riscuri
180	75708	TUIA		1	3	1		Permanent	Fără riscuri
181	75709	TUIA		1	3	1		Permanent	Fără riscuri
182	75710	TUIA		1	3	1		Permanent	Fără riscuri
183	75711	TUIA		1	3	1		Permanent	Fără riscuri
184	75713	TUIA		1	3	1		Permanent	Fără riscuri
185	75716	TUIA		1	3	1		Permanent	Fără riscuri

7. DOCUMENTE EMISE CU PRIVIRE LA TERENUL SPAȚIU VERDE ȘI CONSTRUCȚIILE EXISTENTE

Nr. Crt.	Titlu	Emitent	Verificator	Data emiterii	Data verificării	Observații

Județul: DOLJ
Municipiul: CRAIOVA
Localitatea: CRAIOVA
Cod SIRUTA: 69900

Secțiune plan:
Nr. Sector cadastral:
Nr. Cadastral imobil:
Nr. Carte funciară:

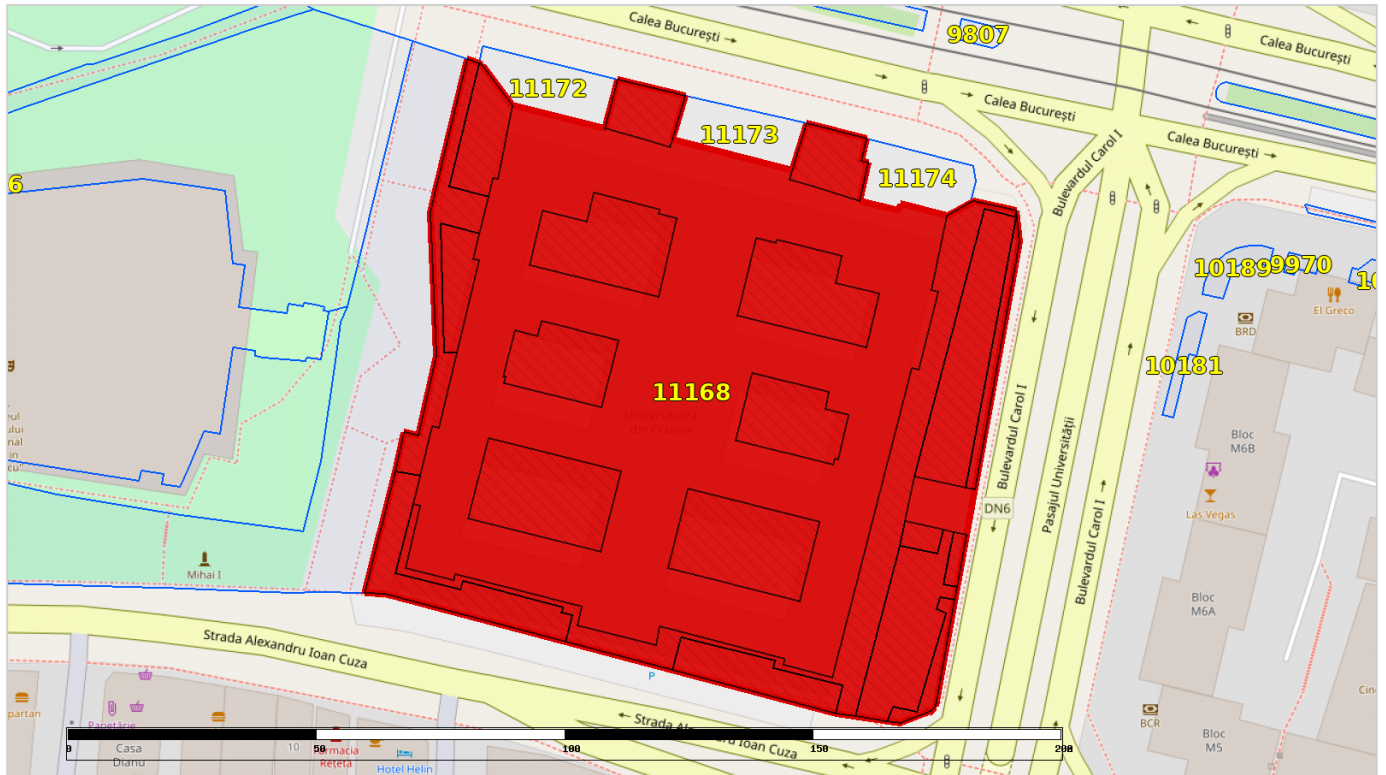
Cod zona valorică:
Cod zona protejată:
Cod poștal:

Fișa spațiului verde Nr. 11168

Universitatea din Craiova

1. SCHIȚA AMPLASAMENTULUI TERENULUI SPAȚIU VERDE

Scara: 1:1490



2. ADRESA: Alexandru Ioan Cuza, nr.13

3. DATE DESPRE TERENUL SPAȚIU VERDE

Proprietar / Deținător teren spațiu verde	Tip proprietate	Mod administrare	Categorie de folosință	Reglementare urbanistică	Suprafață măsurată(mp)		Total teren (mp)	Observații
					Teren exclusiv	Teren în indiviziune		
Universitatea din Craiova	domeniul public al statului	direct	Zona verde		68,56	0,00	68,56	
Universitatea din Craiova	domeniul public al statului	direct	Zona verde		213,60	0,00	213,60	
Universitatea din Craiova	domeniul public al statului	direct	Zona verde		29,76	0,00	29,76	
Universitatea din Craiova	domeniul public al statului	direct	Zona verde		331,62	0,00	331,62	
Universitatea din Craiova	domeniul public al statului	direct	Zona verde		443,08	0,00	443,08	
Universitatea din Craiova	domeniul public al statului	direct	Zona verde		38,43	0,00	38,43	
Universitatea din Craiova	domeniul public al statului	direct	Zona verde		449,11	0,00	449,11	
Universitatea din Craiova	domeniul public al statului	direct	Zona verde		86,83	0,00	86,83	

Proprietar / Deținător teren spațiu verde	Tip proprietate	Mod administrare	Categorie de folosință	Reglementare urbanistică	Suprafață măsurată(mp)		Total teren (mp)	Observații
					Teren exclusiv	Teren în indiviziune		
Universitatea din Craiova	domeniul public al statului	direct	Zona verde		268,28	0,00	268,28	
Universitatea din Craiova	domeniul public al statului	direct	Zona verde		268,62	0,00	268,62	
Universitatea din Craiova	domeniul public al statului	direct	Zona verde		137,41	0,00	137,41	
Universitatea din Craiova	domeniul public al statului	direct	Zona verde		385,74	0,00	385,74	
Universitatea din Craiova	domeniul public al statului	direct	Zona verde		395,41	0,00	395,41	
Universitatea din Craiova	domeniul public al statului	direct	Zona verde		194,47	0,00	194,47	
Universitatea din Craiova	domeniul public al statului	direct	Drumuri, trotuare, alei acces		143,59	0,00	143,59	
Universitatea din Craiova	domeniul public al statului	direct	Drumuri, trotuare, alei acces		164,63	0,00	164,63	
Universitatea din Craiova	domeniul public al statului	direct	Drumuri, trotuare, alei acces		292,95	0,00	292,95	
Universitatea din Craiova	domeniul public al statului	direct	Drumuri, trotuare, alei acces		839,98	0,00	839,98	
Universitatea din Craiova	domeniul public al statului	direct	Parcare amenajată (in afara spatiului de rulare)		470,56	0,00	470,56	
Universitatea din Craiova	domeniul public al statului	direct	Parcare amenajată (in afara spatiului de rulare)		401,20	0,00	401,20	
Municipiul Craiova	domeniul public al unităților administrativ-teritoriale	direct	Curti si constructii		6376,65	0,00	6376,65	
Total teren(mp)					12000,49	0,00	12000,49	

4. DATE PRIVIND CONSTRUCȚIILE EXISTENTE PE TERENUL SPAȚIU VERDE

Proprietar / Deținător construcții	Tip proprietate	Mod administrare	Nr. corp construcție	Cod grupă destinație	Suprafață construită la sol (mp)	Observații

5. ECHIPAREA EDILITARĂ A TERENULUI: A C t E G T

6. DATE PRIVIND VEGETAȚIA EXISTENTĂ PE TERENUL SPAȚIU VERDE

Arbori ocrotiți

Nr. Crt.	Nr. Unic	Specia	Localizare	Diametru (cm)	Înălțime (m)	Coronament (m)	Viabilitate	Grad întreținere	Riscuri

Arbori izolați

Nr. Crt.	Nr. Unic	Specia	Localizare	Diametru (cm)	Înălțime (m)	Coronament (m)	Viabilitate	Grad întreținere	Riscuri

Alți arbori

Nr. Crt.	Nr. Unic	Specia	Localizare	Diametru (cm)	Înălțime (m)	Coronament (m)	Viabilitate	Grad întreținere	Riscuri
1	75411	BRAD		50	15	4		Permanent	Fără riscuri
2	75412	BRAD		50	15	4		Permanent	Fără riscuri
3	75414	SALCIE		50	15	4		Permanent	Fără riscuri
4	75415	SALCIE		50	15	4		Permanent	Fără riscuri
5	75416	CASTAN		50	15	4		Permanent	Fără riscuri
6	75417	CASTAN		50	15	4		Permanent	Fără riscuri
7	75420	CASTAN		50	15	4		Permanent	Fără riscuri
8	75421	PLOP		5	6	4		Permanent	Fără riscuri
9	75433	ARTAR		60	12	4		Permanent	Fără riscuri
10	75434	ARTAR		60	12	4		Permanent	Fără riscuri
11	75435	ARTAR		60	12	4		Permanent	Fără riscuri
12	75438	PAULOJIA		60	12	4		Permanent	Fără riscuri
13	75439	PAULOJIA		60	12	4		Permanent	Fără riscuri
14	75440	PAULOJIA		60	12	4		Permanent	Fără riscuri
15	75454	PAULONIA		80	20	4		Permanent	Fără riscuri
16	75458	TUIA		4	12	2		Permanent	Fără riscuri
17	75459	TUIA		4	12	2		Permanent	Fără riscuri
18	75463	TUIA		4	12	2		Permanent	Fără riscuri
19	75467	TUIA		4	12	2		Permanent	Fără riscuri
20	75468	TUIA		4	12	2		Permanent	Fără riscuri
21	75470	CATALPA		100	25	6		Permanent	Fără riscuri
22	75473	BRAD		20	15	4		Permanent	Fără riscuri
23	75476	BRAD		20	15	4		Permanent	Fără riscuri
24	75477	BRAD		20	15	4		Permanent	Fără riscuri

7. DOCUMENTE EMISE CU PRIVIRE LA TERENUL SPAȚIU VERDE ȘI

CONSTRUCȚIILE EXISTENTE

Nr. Crt.	Titlu	Emitent	Verificator	Data emiterii	Data verificării	Observații

Județul: DOLJ
Municipiul: CRAIOVA
Localitatea: CRAIOVA
Cod SIRUTA: 69900

Secțiune plan:
Nr. Sector cadastral:
Nr. Cadastral imobil:
Nr. Carte funciară:

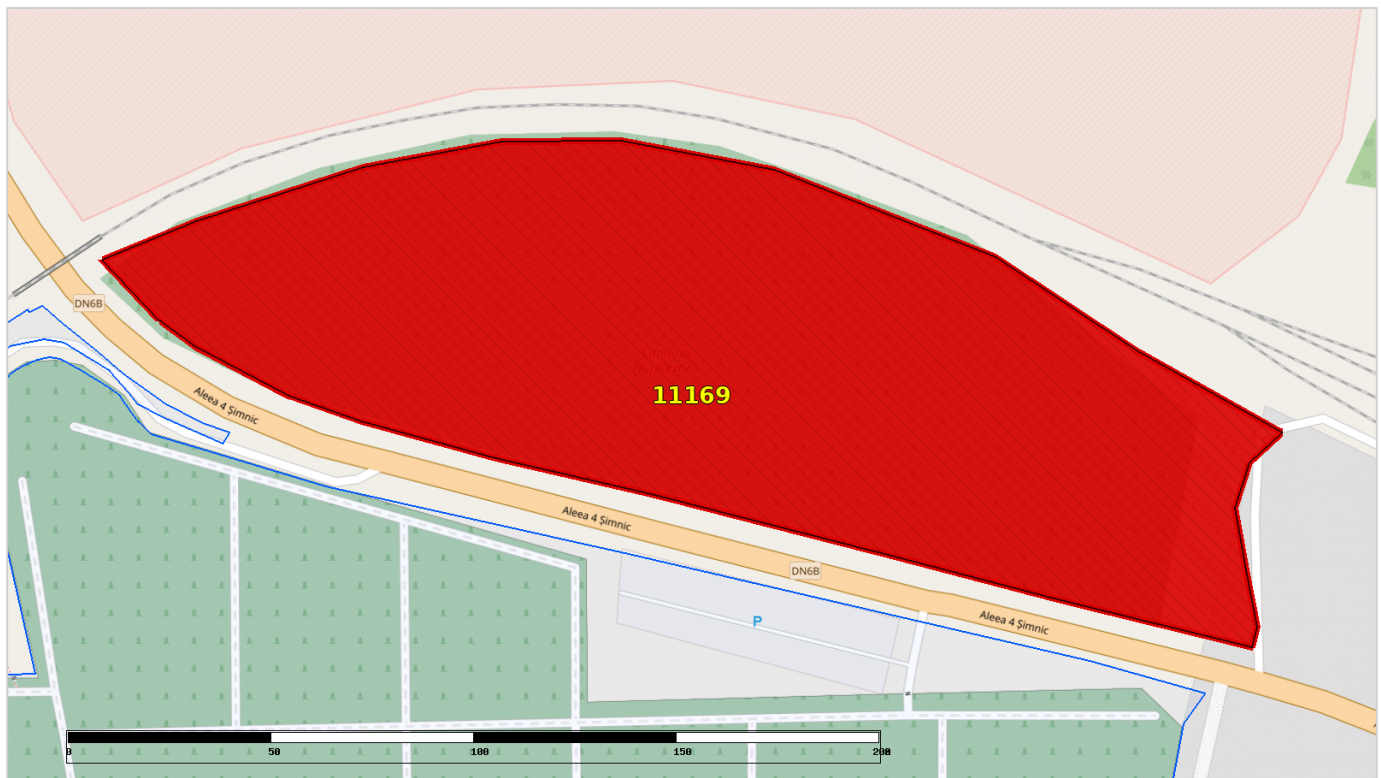
Cod zona valorică:
Cod zona protejată:
Cod poștal:

Fișa spațiului verde Nr. 11169

Cimitirul Nord extindere

1. SCHIȚA AMPLASAMENTULUI TERENULUI SPAȚIU VERDE

Scara: 1:1820



2. ADRESA: Aleea IV Simnic

3. DATE DESPRE TERENUL SPAȚIU VERDE

Proprietar / Deținător teren spațiu verde	Tip proprietate	Mod administrare	Categorie de folosință	Reglementare urbanistică	Suprafață măsurată(mp)		Total teren (mp)	Observații
					Teren exclusiv	Teren în diviziune		
Municipiul Craiova	domeniul public al unităților administrativ-teritoriale	direct	Cimitire		19329,55	0,00	19329,55	
Total teren(mp)					19329,55	0,00	19329,55	

4. DATE PRIVIND CONSTRUCȚIILE EXISTENTE PE TERENUL SPAȚIU VERDE

Proprietar / Deținător construcții	Tip proprietate	Mod administrare	Nr. corp construcție	Cod grupă destinație	Suprafață construită la sol (mp)	Observații

5. ECHIPAREA EDILITARĂ A TERENULUI: A C t E G T

6. DATE PRIVIND VEGETAȚIA EXISTENTĂ PE TERENUL SPAȚIU VERDE

Arbori ocrotiți

Nr. Crt.	Nr. Unic	Specia	Localizare	Diametru (cm)	Înălțime (m)	Coronament (m)	Viabilitate	Grad întreținere	Riscuri

Arbori izolați

Nr. Crt.	Nr. Unic	Specia	Localizare	Diametru (cm)	Înălțime (m)	Coronament (m)	Viabilitate	Grad întreținere	Riscuri

Alți arbori

Nr. Crt.	Nr. Unic	Specia	Localizare	Diametru (cm)	Înălțime (m)	Coronament (m)	Viabilitate	Grad întreținere	Riscuri

7. DOCUMENTE EMISE CU PRIVIRE LA TERENUL SPAȚIU VERDE ȘI CONSTRUCȚIILE EXISTENTE

Nr. Crt.	Titlu	Emitent	Verificator	Data emiterii	Data verificării	Observații

Județul: DOLJ
Municipiul: CRAIOVA
Localitatea: CRAIOVA
Cod SIRUTA: 69900

Secțiune plan:
Nr. Sector cadastral:
Nr. Cadastral imobil:
Nr. Carte funciară:

Cod zona valorică:
Cod zona protejată:
Cod poștal:

Fișa spațiului verde Nr. 11170

Cimitirul Nord

1. SCHIȚA AMPLASAMENTULUI TERENULUI SPAȚIU VERDE

Scara: 1:3190



2. ADRESA: Aleea IV Simnic

3. DATE DESPRE TERENUL SPAȚIU VERDE

Proprietar / Deținător teren spațiu verde	Tip proprietate	Mod administrare	Categorie de folosință	Reglementare urbanistică	Suprafață măsurată(mp)		Total teren (mp)	Observații
					Teren exclusiv	Teren în indiviziune		
Municipiul Craiova	domeniul public al unităților administrativ-teritoriale	direct	Constructii si curti		133,38	0,00	133,38	
Municipiul Craiova	domeniul public al unităților administrativ-teritoriale	direct	Constructii si curti		90,25	0,00	90,25	
Municipiul Craiova	domeniul public al unităților administrativ-teritoriale	direct	Constructii si curti		63,19	0,00	63,19	
Municipiul Craiova	domeniul public al unităților administrativ-teritoriale	direct	Cimitire		25208,03	0,00	25208,03	
Municipiul Craiova	domeniul public al unităților administrativ-teritoriale	direct	Cimitire		1307,79	0,00	1307,79	
Municipiul Craiova	domeniul public al unităților administrativ-teritoriale	direct	Cimitire		1503,85	0,00	1503,85	

Proprietar / Deținător teren spațiu verde	Tip proprietate	Mod administrare	Categorie de folosință	Reglementare urbanistică	Suprafață măsurată(mp)		Total teren (mp)	Observații
					Teren exclusiv	Teren în diviziune		
Municipiul Craiova	domeniul public al unităților administrativ-teritoriale	direct	Cimitire		1717,37	0,00	1717,37	
Municipiul Craiova	domeniul public al unităților administrativ-teritoriale	direct	Cimitire		4816,06	0,00	4816,06	
Municipiul Craiova	domeniul public al unităților administrativ-teritoriale	direct	Cimitire		1594,64	0,00	1594,64	
Municipiul Craiova	domeniul public al unităților administrativ-teritoriale	direct	Cimitire		1601,42	0,00	1601,42	
Municipiul Craiova	domeniul public al unităților administrativ-teritoriale	direct	Cimitire		1588,28	0,00	1588,28	
Municipiul Craiova	domeniul public al unităților administrativ-teritoriale	direct	Cimitire		1881,64	0,00	1881,64	
Municipiul Craiova	domeniul public al unităților administrativ-teritoriale	direct	Cimitire		3204,49	0,00	3204,49	
Municipiul Craiova	domeniul public al unităților administrativ-teritoriale	direct	Cimitire		1876,61	0,00	1876,61	
Municipiul Craiova	domeniul public al unităților administrativ-teritoriale	direct	Cimitire		1444,10	0,00	1444,10	
Municipiul Craiova	domeniul public al unităților administrativ-teritoriale	direct	Parcare amenajata (in afara spatiului de rulare)		1151,90	0,00	1151,90	
Municipiul Craiova	domeniul public al unităților administrativ-teritoriale	direct	Zona verde		1176,52	0,00	1176,52	
Municipiul Craiova	domeniul public al unităților administrativ-teritoriale	direct	Zona verde		482,13	0,00	482,13	
Municipiul Craiova	domeniul public al unităților administrativ-teritoriale	direct	Zona verde		185,90	0,00	185,90	
Municipiul Craiova	domeniul public al unităților administrativ-teritoriale	direct	Zona verde		226,25	0,00	226,25	
Municipiul Craiova	domeniul public al unităților administrativ-teritoriale	direct	Zona verde		18,45	0,00	18,45	
Municipiul Craiova	domeniul public al unităților administrativ-teritoriale	direct	Zona verde		552,35	0,00	552,35	
Municipiul Craiova	domeniul public al unităților administrativ-teritoriale	direct	Zona verde		483,94	0,00	483,94	
Municipiul Craiova	domeniul public al unităților administrativ-teritoriale	direct	Zona verde		309,20	0,00	309,20	
Municipiul Craiova	domeniul public al unităților administrativ-teritoriale	direct	Drumuri, trotuare, alei acces		9243,59	0,00	9243,59	
Total teren(mp)					61861,33	0,00	61861,33	

4. DATE PRIVIND CONSTRUCȚIILE EXISTENTE PE TERENUL SPAȚIU VERDE

Proprietar / Deținător construcții	Tip proprietate	Mod administrare	Nr. corp construcție	Cod grupă destinație	Suprafață construită la sol (mp)	Observații

5. ECHIPAREA EDILITARĂ A TERENULUI: A C t E G T **6. DATE PRIVIND VEGETAȚIA EXISTENTĂ PE TERENUL SPAȚIU VERDE****Arbori ocrotiți**

Nr. Crt.	Nr. Unic	Specia	Localizare	Diametru (cm)	Înălțime (m)	Coronament (m)	Viabilitate	Grad întreținere	Riscuri

Arbori izolați

Nr. Crt.	Nr. Unic	Specia	Localizare	Diametru (cm)	Înălțime (m)	Coronament (m)	Viabilitate	Grad întreținere	Riscuri

Alți arbori

Nr. Crt.	Nr. Unic	Specia	Localizare	Diametru (cm)	Înălțime (m)	Coronament (m)	Viabilitate	Grad întreținere	Riscuri
1	91167	TUIA		8	3	1		Permanent	Fără riscuri
2	91168	TUIA		8	3	1		Permanent	Fără riscuri
3	91169	TUIA		8	3	1		Permanent	Fără riscuri
4	91170	PLOP		20	6	2		Permanent	Fără riscuri
5	91171	TUIA		6	3	1		Permanent	Fără riscuri
6	91172	NUC		10	3	2		Permanent	Fără riscuri
7	91173	MAR		8	3	2		Permanent	Fără riscuri
8	91174	TUIA		4	2	1		Permanent	Fără riscuri
9	91175	BRAD		10	2	1		Permanent	Fără riscuri
10	91176	NUC		16	4	1		Permanent	Fără riscuri
11	91177	TUIA		6	3	1		Permanent	Fără riscuri
12	91178	TUIA		6	3	1		Permanent	Fără riscuri
13	91179	TUIA		10	4	1		Permanent	Fără riscuri
14	91180	TUIA		10	4	1		Permanent	Fără riscuri
15	91181	TUIA		10	4	1		Permanent	Fără riscuri
16	91182	TUIA		8	3	1		Permanent	Fără riscuri
17	91183	LILIA		4	3	1		Permanent	Fără riscuri

Nr. Crt.	Nr. Unic	Specia	Localizare	Diametru (cm)	Înălțime (m)	Coronament (m)	Viabilitate	Grad întreținere	Riscuri
18	91184	LILIAC		4	3	1		Permanent	Fără riscuri
19	91185	LILIAC		4	3	1		Permanent	Fără riscuri
20	91186	LILIAC		4	3	1		Permanent	Fără riscuri
21	91187	TUIA		4	3	1		Permanent	Fără riscuri
22	91188	LILIAC		4	2	1		Permanent	Fără riscuri
23	91189	LILIAC		4	2	1		Permanent	Fără riscuri
24	91190	LILIAC		4	2	1		Permanent	Fără riscuri
25	91191	LILIAC		4	2	1		Permanent	Fără riscuri
26	91192	LILIAC		4	2	1		Permanent	Fără riscuri
27	91193	TUIA		8	3	2		Permanent	Fără riscuri
28	91194	NUC		34	5	4		Permanent	Fără riscuri
29	91195	SALCIE		32	5	4		Permanent	Fără riscuri
30	91196	SALCIE		42	5	4		Permanent	Fără riscuri
31	91197	SALCIE		46	5	3		Permanent	Fără riscuri
32	91198	TUIA		4	2	1		Permanent	Fără riscuri
33	91199	TUIA		4	2	1		Permanent	Fără riscuri
34	91200	TUIA		4	2	1		Permanent	Fără riscuri
35	91201	LILIAC		4	2	1		Permanent	Fără riscuri
36	91202	LILIAC		4	2	1		Permanent	Fără riscuri
37	91203	LILIAC		4	2	1		Permanent	Fără riscuri
38	91204	LILIAC		4	2	1		Permanent	Fără riscuri
39	91205	LILIAC		4	2	1		Permanent	Fără riscuri
40	91206	LILIAC		4	2	1		Permanent	Fără riscuri
41	91207	LILIAC		4	2	1		Permanent	Fără riscuri
42	91208	LILIAC		4	2	1		Permanent	Fără riscuri

Nr. Crt.	Nr. Unic	Specia	Localizare	Diametru (cm)	Înălțime (m)	Coronament (m)	Viabilitate	Grad întreținere	Riscuri
43	91209	PALTIN DE MUNTE		12	3	2		Permanent	Fără riscuri
44	91210	PALTIN DE MUNTE		6	3	2		Permanent	Fără riscuri
45	91211	LILIA		6	3	2		Permanent	Fără riscuri
46	91212	LILIA		6	3	2		Permanent	Fără riscuri
47	91213	LILIA		6	3	2		Permanent	Fără riscuri
48	91214	ARTAR		32	6	3		Permanent	Fără riscuri
49	91215	TUIA		2	2	1		Permanent	Fără riscuri
50	91216	LILIA		2	2	1		Permanent	Fără riscuri
51	91217	LILIA		4	2	1		Permanent	Fără riscuri
52	91218	LILIA		4	2	1		Permanent	Fără riscuri
53	91219	LILIA		4	2	1		Permanent	Fără riscuri
54	91220	LILIA		4	2	1		Permanent	Fără riscuri
55	91221	SALCIE		26	4	2		Permanent	Fără riscuri
56	91222	SALCIE		34	6	2		Permanent	Fără riscuri
57	91223	FRASIN		10	4	2		Permanent	Fără riscuri
58	91224	BRAD		16	5	2		Permanent	Fără riscuri
59	91225	BRAD		18	7	2		Permanent	Fără riscuri
60	91226	BRAD		18	7	2		Permanent	Fără riscuri
61	91227	BRAD		18	5	2		Permanent	Fără riscuri
62	91228	BRAD		18	5	2		Permanent	Fără riscuri
63	91229	BRAD		12	3	2		Permanent	Fără riscuri

7. DOCUMENTE EMISE CU PRIVIRE LA TERENUL SPAȚIU VERDE ȘI CONSTRUCȚIILE EXISTENTE

Nr. Crt.	Titlu	Emitent	Verificator	Data emiterii	Data verificării	Observații

Județul: DOLJ
Municipiul: CRAIOVA
Localitatea: CRAIOVA
Cod SIRUTA: 69900

Secțiune plan:
Nr. Sector cadastral:
Nr. Cadastral imobil:
Nr. Carte funciară:

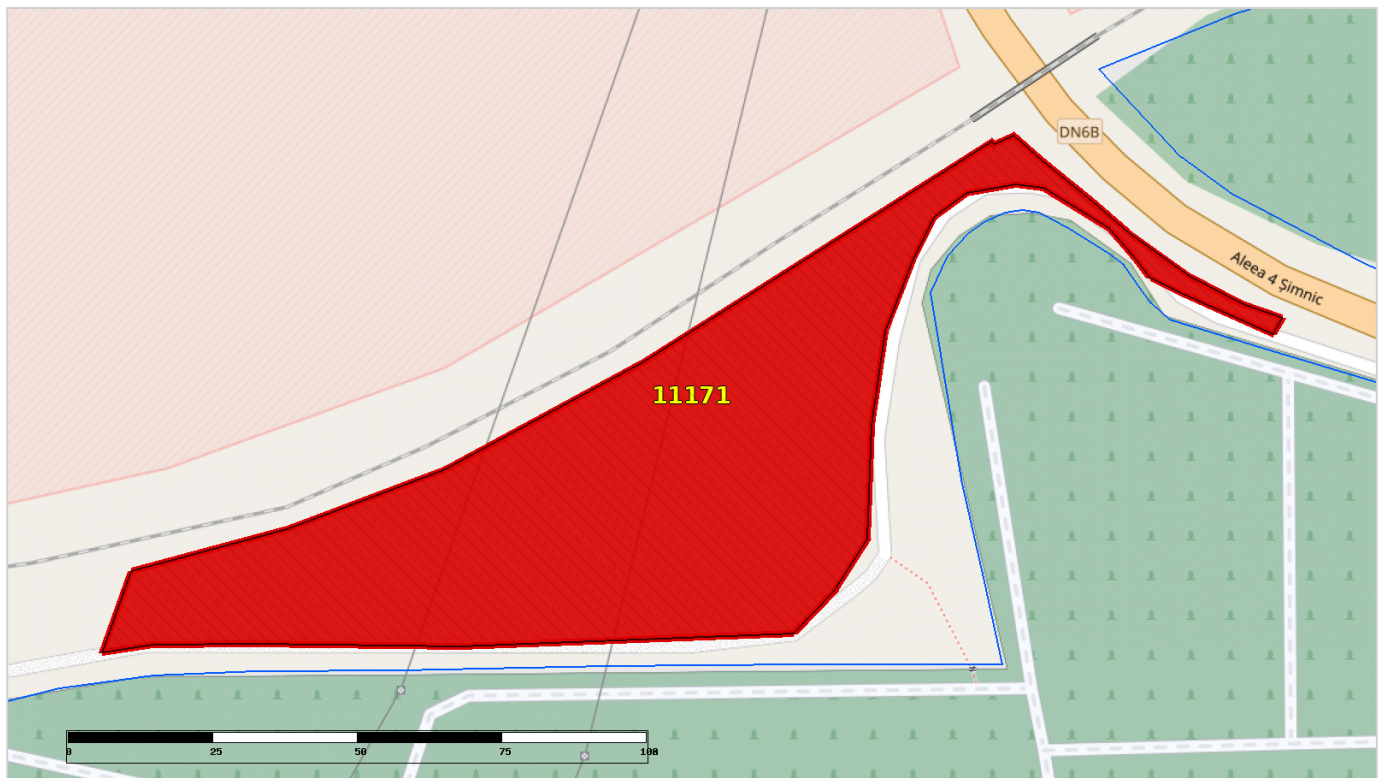
Cod zona valorică:
Cod zona protejată:
Cod poștal:

Fișa spațiului verde Nr. 11171

Spatiu verde

1. SCHIȚA AMPLASAMENTULUI TERENULUI SPAȚIU VERDE

Scara: 1:1280



2. ADRESA: Aleea IV Simnic

3. DATE DESPRE TERENUL SPAȚIU VERDE

Proprietar / Deținător teren spațiu verde	Tip proprietate	Mod administrare	Categorie de folosință	Reglementare urbanistică	Suprafață măsurată(mp)		Total teren (mp)	Observații
					Teren exclusiv	Teren în indiviziune		
Municipiul Craiova	domeniul public al unităților administrativ-teritoriale	direct	Zona verde		5147,74	0,00	5147,74	
Total teren(mp)					5147,74	0,00	5147,74	

4. DATE PRIVIND CONSTRUCȚIILE EXISTENTE PE TERENUL SPAȚIU VERDE

Proprietar / Deținător construcții	Tip proprietate	Mod administrare	Nr. corp construcție	Cod grupă destinație	Suprafață construită la sol (mp)	Observații

5. ECHIPAREA EDILITARĂ A TERENULUI: A C t E G T

6. DATE PRIVIND VEGETAȚIA EXISTENTĂ PE TERENUL SPAȚIU VERDE

Arbori ocrotiți

Nr. Crt.	Nr. Unic	Specia	Localizare	Diametru (cm)	Înălțime (m)	Coronament (m)	Viabilitate	Grad întreținere	Riscuri

Arbori izolați

Nr. Crt.	Nr. Unic	Specia	Localizare	Diametru (cm)	Înălțime (m)	Coronament (m)	Viabilitate	Grad întreținere	Riscuri

Alți arbori

Nr. Crt.	Nr. Unic	Specia	Localizare	Diametru (cm)	Înălțime (m)	Coronament (m)	Viabilitate	Grad întreținere	Riscuri

7. DOCUMENTE EMISE CU PRIVIRE LA TERENUL SPAȚIU VERDE ȘI CONSTRUCȚIILE EXISTENTE

Nr. Crt.	Titlu	Emitent	Verificator	Data emiterii	Data verificării	Observații

Județul: DOLJ
Municipiul: CRAIOVA
Localitatea: CRAIOVA
Cod SIRUTA: 69900

Secțiune plan:
Nr. Sector cadastral:
Nr. Cadastral imobil:
Nr. Carte funciară:

Cod zona valorică:
Cod zona protejată:
Cod poștal:

Fișa spațiului verde Nr. 11172

Spatiu verde

1. SCHIȚA AMPLASAMENTULUI TERENULUI SPAȚIU VERDE

Scara: 1:190



2. ADRESA: Calea Bucuresti

3. DATE DESPRE TERENUL SPAȚIU VERDE

Proprietar / Deținător teren spațiu verde	Tip proprietate	Mod administrare	Categorie de folosință	Reglementare urbanistică	Suprafață măsurată(mp)		Total teren (mp)	Observații
					Teren exclusiv	Teren în indiviziune		
Municipiul Craiova	domeniul public al unităților administrativ-teritoriale	direct	Zona verde		247,59	0,00	247,59	
Total teren(mp)					247,59	0,00	247,59	

4. DATE PRIVIND CONSTRUCȚIILE EXISTENTE PE TERENUL SPAȚIU VERDE

Proprietar / Deținător construcții	Tip proprietate	Mod administrare	Nr. corp construcție	Cod grupă destinație	Suprafață construită la sol (mp)	Observații

5. ECHIPAREA EDILITARĂ A TERENULUI: A C t E G T

6. DATE PRIVIND VEGETAȚIA EXISTENTĂ PE TERENUL SPAȚIU VERDE

Arbori ocrotiți

Nr. Crt.	Nr. Unic	Specia	Localizare	Diametru (cm)	Înălțime (m)	Coronament (m)	Viabilitate	Grad întreținere	Riscuri

Arbori izolați

Nr. Crt.	Nr. Unic	Specia	Localizare	Diametru (cm)	Înălțime (m)	Coronament (m)	Viabilitate	Grad întreținere	Riscuri

Alți arbori

Nr. Crt.	Nr. Unic	Specia	Localizare	Diametru (cm)	Înălțime (m)	Coronament (m)	Viabilitate	Grad întreținere	Riscuri

7. DOCUMENTE EMISE CU PRIVIRE LA TERENUL SPAȚIU VERDE ȘI CONSTRUCȚIILE EXISTENTE

Nr. Crt.	Titlu	Emitent	Verificator	Data emiterii	Data verificării	Observații

Județul: DOLJ
Municipiul: CRAIOVA
Localitatea: CRAIOVA
Cod SIRUTA: 69900

Secțiune plan:
Nr. Sector cadastral:
Nr. Cadastral imobil:
Nr. Carte funciară:

Cod zona valorică:
Cod zona protejată:
Cod poștal:

Fișa spațiului verde Nr. 11173

Spatiu verde

1. SCHIȚA AMPLASAMENTULUI TERENULUI SPAȚIU VERDE

Scara: 1:170



2. ADRESA: Calea Bucuresti

3. DATE DESPRE TERENUL SPAȚIU VERDE

Proprietar / Deținător teren spațiu verde	Tip proprietate	Mod administrare	Categorie de folosință	Reglementare urbanistică	Suprafață măsurată(mp)		Total teren (mp)	Observații
					Teren exclusiv	Teren în indiviziune		
Municipiul Craiova	domeniul public al unităților administrativ-teritoriale	direct	Zona verde		233,53	0,00	233,53	
Total teren(mp)					233,53	0,00	233,53	

4. DATE PRIVIND CONSTRUCȚIILE EXISTENTE PE TERENUL SPAȚIU VERDE

Proprietar / Deținător construcții	Tip proprietate	Mod administrare	Nr. corp construcție	Cod grupă destinație	Suprafață construită la sol (mp)	Observații

5. ECHIPAREA EDILITARĂ A TERENULUI: A C t E G T

6. DATE PRIVIND VEGETAȚIA EXISTENTĂ PE TERENUL SPAȚIU VERDE

Arbori ocrotiți

Nr. Crt.	Nr. Unic	Specia	Localizare	Diametru (cm)	Înălțime (m)	Coronament (m)	Viabilitate	Grad întreținere	Riscuri

Arbori izolați

Nr. Crt.	Nr. Unic	Specia	Localizare	Diametru (cm)	Înălțime (m)	Coronament (m)	Viabilitate	Grad întreținere	Riscuri

Alți arbori

Nr. Crt.	Nr. Unic	Specia	Localizare	Diametru (cm)	Înălțime (m)	Coronament (m)	Viabilitate	Grad întreținere	Riscuri

7. DOCUMENTE EMISE CU PRIVIRE LA TERENUL SPAȚIU VERDE ȘI CONSTRUCȚIILE EXISTENTE

Nr. Crt.	Titlu	Emitent	Verificator	Data emiterii	Data verificării	Observații

Județul: DOLJ
Municipiul: CRAIOVA
Localitatea: CRAIOVA
Cod SIRUTA: 69900

Secțiune plan:
Nr. Sector cadastral:
Nr. Cadastral imobil:
Nr. Carte funciară:

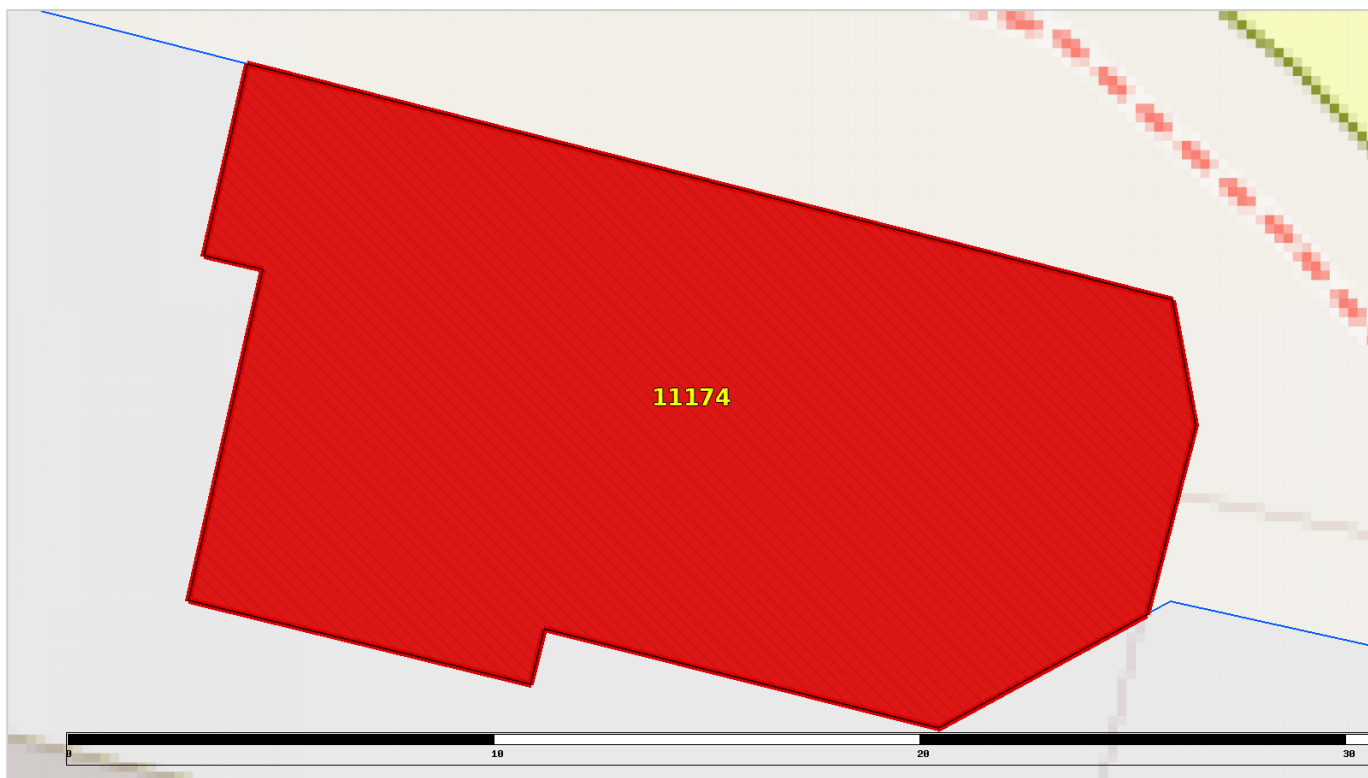
Cod zona valorică:
Cod zona protejată:
Cod poștal:

Fișa spațiului verde Nr. 11174

Spatiu verde

1. SCHIȚA AMPLASAMENTULUI TERENULUI SPAȚIU VERDE

Scara: 1:170



2. ADRESA: Calea Bucuresti

3. DATE DESPRE TERENUL SPAȚIU VERDE

Proprietar / Deținător teren spațiu verde	Tip proprietate	Mod administrare	Categorie de folosință	Reglementare urbanistică	Suprafață măsurată(mp)		Total teren (mp)	Observații
					Teren exclusiv	Teren în indiviziune		
Municipiul Craiova	domeniul public al unităților administrativ-teritoriale	direct	Zona verde		246,86	0,00	246,86	
Total teren(mp)					246,86	0,00	246,86	

4. DATE PRIVIND CONSTRUCȚIILE EXISTENTE PE TERENUL SPAȚIU VERDE

Proprietar / Deținător construcții	Tip proprietate	Mod administrare	Nr. corp construcție	Cod grupă destinație	Suprafață construită la sol (mp)	Observații

5. ECHIPAREA EDILITARĂ A TERENULUI: A C t E G T

6. DATE PRIVIND VEGETAȚIA EXISTENTĂ PE TERENUL SPAȚIU VERDE

Arbori ocrotiți

Nr. Crt.	Nr. Unic	Specia	Localizare	Diametru (cm)	Înălțime (m)	Coronament (m)	Viabilitate	Grad întreținere	Riscuri

Arbori izolați

Nr. Crt.	Nr. Unic	Specia	Localizare	Diametru (cm)	Înălțime (m)	Coronament (m)	Viabilitate	Grad întreținere	Riscuri

Alți arbori

Nr. Crt.	Nr. Unic	Specia	Localizare	Diametru (cm)	Înălțime (m)	Coronament (m)	Viabilitate	Grad întreținere	Riscuri

7. DOCUMENTE EMISE CU PRIVIRE LA TERENUL SPAȚIU VERDE ȘI CONSTRUCȚIILE EXISTENTE

Nr. Crt.	Titlu	Emitent	Verificator	Data emiterii	Data verificării	Observații

Județul: DOLJ
Municipiul: CRAIOVA
Localitatea: CRAIOVA
Cod SIRUTA: 69900

Secțiune plan:
Nr. Sector cadastral:
Nr. Cadastral imobil:
Nr. Carte funciară:

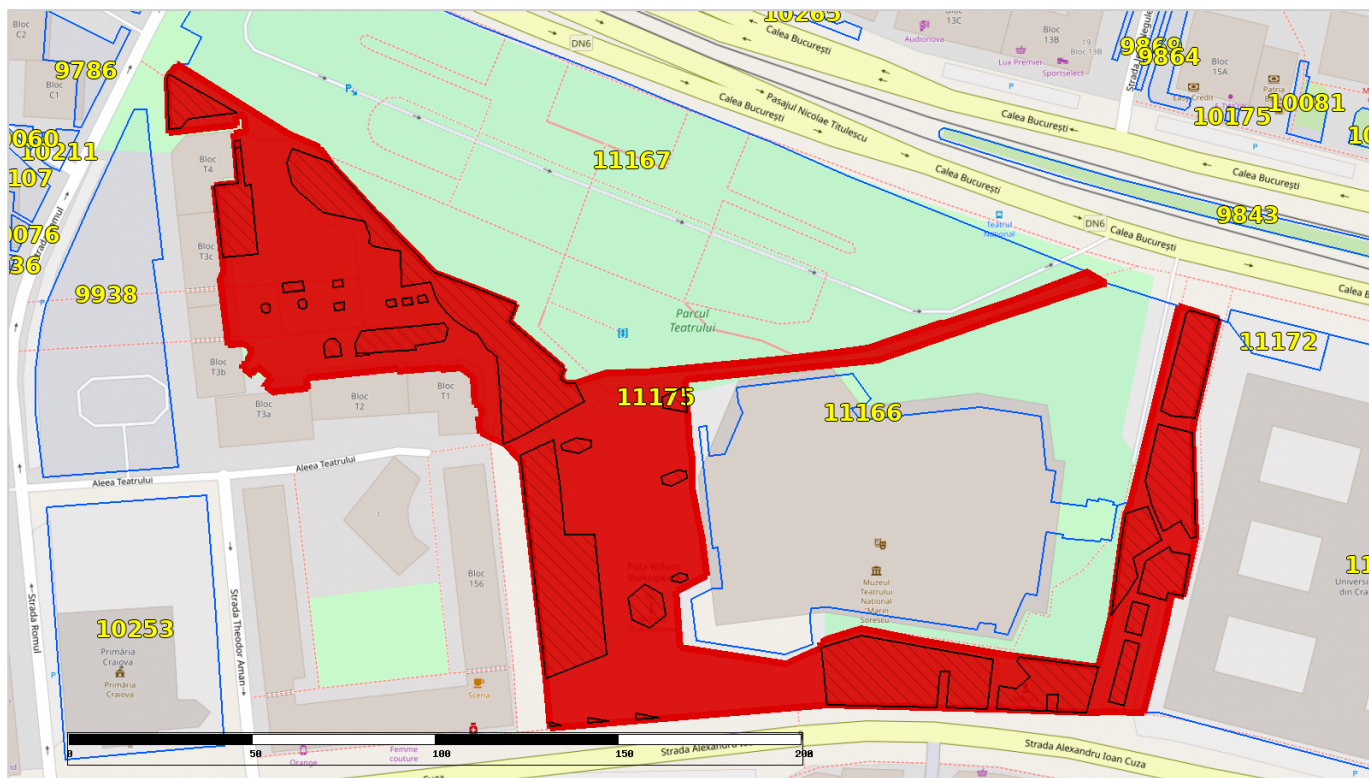
Cod zona valorică:
Cod zona protejată:
Cod poștal:

Fișa spațiului verde Nr. 11175

Piata William Shakespeare

1. SCHIȚA AMPLASAMENTULUI TERENULUI SPAȚIU VERDE

Scara: 1:2020



2. ADRESA: A.I.Cuza

3. DATE DESPRE TERENUL SPAȚIU VERDE

Proprietar / Deținător teren spațiu verde	Tip proprietate	Mod administrare	Categorie de folosință	Reglementare urbanistică	Suprafață măsurată(mp)		Total teren (mp)	Observații
					Teren exclusiv	Teren în indiviziune		
Municipiul Craiova			Zona verde		5,21	0,00	5,21	
Municipiul Craiova			Zona verde		1,76	0,00	1,76	
Municipiul Craiova			Zona verde		4,24	0,00	4,24	
Municipiul Craiova			Zona verde		8,08	0,00	8,08	
Municipiul Craiova			Zona verde		851,16	0,00	851,16	
Municipiul Craiova			Zona verde		81,85	0,00	81,85	
Municipiul Craiova			Zona verde		19,77	0,00	19,77	
Municipiul Craiova			Zona verde		23,60	0,00	23,60	

Proprietar / Deținător teren spațiu verde	Tip proprietate	Mod administrare	Categorie de folosință	Reglementare urbanistică	Suprafață măsurată(mp)		Total teren (mp)	Observații
					Teren exclusiv	Teren în indiviziune		
Municipiul Craiova			Zona verde		1047,09	0,00	1047,09	
Municipiul Craiova			Zona verde		32,54	0,00	32,54	
Municipiul Craiova			Zona verde		19,72	0,00	19,72	
Municipiul Craiova			Zona verde		142,03	0,00	142,03	
Municipiul Craiova			Zona verde		5,27	0,00	5,27	
Municipiul Craiova			Zona verde		4,61	0,00	4,61	
Municipiul Craiova			Zona verde		128,56	0,00	128,56	
Municipiul Craiova			Zona verde		4,79	0,00	4,79	
Municipiul Craiova			Zona verde		719,07	0,00	719,07	
Municipiul Craiova			Zona verde		261,48	0,00	261,48	
Municipiul Craiova			Zona verde		311,63	0,00	311,63	
Municipiul Craiova			Zona verde		296,34	0,00	296,34	
Municipiul Craiova			Zona verde		139,93	0,00	139,93	
Municipiul Craiova			Zona verde		72,62	0,00	72,62	
Municipiul Craiova			Zona verde		38,59	0,00	38,59	
Municipiul Craiova			Zona verde		159,48	0,00	159,48	
Municipiul Craiova			Zona verde		5,09	0,00	5,09	
Municipiul Craiova			Zona verde		205,72	0,00	205,72	
Municipiul Craiova			Zona verde		13,98	0,00	13,98	
Municipiul Craiova			Zona verde		5,12	0,00	5,12	
Municipiul Craiova			Zona verde		5,12	0,00	5,12	
Municipiul Craiova	domeniul public al unităților administrativ-teritoriale	direct	Zona verde		23,60	0,00	23,60	
Municipiul Craiova	domeniul public al unităților administrativ-teritoriale	direct	Zona verde		5,12	0,00	5,12	
Municipiul Craiova	domeniul public al unităților administrativ-teritoriale	direct	Zona verde		1,76	0,00	1,76	
Municipiul Craiova	domeniul public al unităților administrativ-teritoriale	direct	Zona verde		1047,09	0,00	1047,09	
Municipiul Craiova	domeniul public al unităților administrativ-teritoriale	direct	Zona verde		851,16	0,00	851,16	
Municipiul Craiova	domeniul public al unităților administrativ-teritoriale	direct	Zona verde		140,30	0,00	140,30	
Municipiul Craiova	domeniul public al unităților administrativ-teritoriale	direct	Zona verde		19,72	0,00	19,72	
Municipiul Craiova	domeniul public al unităților administrativ-teritoriale	direct	Zona verde		5,09	0,00	5,09	

Proprietar / Deținător teren spațiu verde	Tip proprietate	Mod administrare	Categorie de folosință	Reglementare urbanistică	Suprafață măsurată(mp)		Total teren (mp)	Observații
					Teren exclusiv	Teren în indiviziune		
Municipiul Craiova	domeniul public al unităților administrativ-teritoriale	direct	Zona verde		5,12	0,00	5,12	
Municipiul Craiova	domeniul public al unităților administrativ-teritoriale	direct	Zona verde		4,61	0,00	4,61	
Municipiul Craiova	domeniul public al unităților administrativ-teritoriale	direct	Zona verde		5,27	0,00	5,27	
Municipiul Craiova	domeniul public al unităților administrativ-teritoriale	direct	Zona verde		4,79	0,00	4,79	
Municipiul Craiova	domeniul public al unităților administrativ-teritoriale	direct	Zona verde		13,02	0,00	13,02	
Municipiul Craiova	domeniul public al unităților administrativ-teritoriale	direct	Zona verde		5,09	0,00	5,09	
Municipiul Craiova	domeniul public al unităților administrativ-teritoriale	direct	Zona verde		208,26	0,00	208,26	
Municipiul Craiova	domeniul public al unităților administrativ-teritoriale	direct	Zona verde		128,56	0,00	128,56	
Municipiul Craiova	domeniul public al unităților administrativ-teritoriale	direct	Zona verde		4,24	0,00	4,24	
Municipiul Craiova	domeniul public al unităților administrativ-teritoriale	direct	Zona verde		5,21	0,00	5,21	
Municipiul Craiova	domeniul public al unităților administrativ-teritoriale	direct	Zona verde		283,15	0,00	283,15	
Municipiul Craiova	domeniul public al unităților administrativ-teritoriale	direct	Zona verde		719,07	0,00	719,07	
Municipiul Craiova	domeniul public al unităților administrativ-teritoriale	direct	Zona verde		72,62	0,00	72,62	
Municipiul Craiova	domeniul public al unităților administrativ-teritoriale	direct	Zona verde		38,59	0,00	38,59	
Municipiul Craiova	domeniul public al unităților administrativ-teritoriale	direct	Zona verde		81,85	0,00	81,85	
Municipiul Craiova	domeniul public al unităților administrativ-teritoriale	direct	Zona verde		159,48	0,00	159,48	
Municipiul Craiova	domeniul public al unităților administrativ-teritoriale	direct	Zona verde		139,93	0,00	139,93	
Municipiul Craiova	domeniul public al unităților administrativ-teritoriale	direct	Zona verde		8,08	0,00	8,08	
Municipiul Craiova	domeniul public al unităților administrativ-teritoriale	direct	Zona verde		311,63	0,00	311,63	
Municipiul Craiova	domeniul public al unităților administrativ-teritoriale	direct	Zona verde		261,48	0,00	261,48	
Municipiul Craiova	domeniul public al unităților administrativ-teritoriale	direct	Zona verde		19,77	0,00	19,77	
Municipiul Craiova	domeniul public al unităților administrativ-teritoriale	direct	Zona verde		32,54	0,00	32,54	
Municipiul Craiova	domeniul public al unităților administrativ-teritoriale	direct	Statui		13,19	0,00	13,19	
Municipiul Craiova	domeniul public al unităților administrativ-teritoriale	direct	Drumuri, trotuare, alei acces		7327,98	0,00	7327,98	

Proprietar / Deținător teren spațiu verde	Tip proprietate	Mod administrare	Categorie de folosință	Reglementare urbanistică	Suprafață măsurată(mp)		Total teren (mp)	Observații
					Teren exclusiv	Teren în indiviziune		
Total teren(mp)					16561,82	0,00	16561,82	

4. DATE PRIVIND CONSTRUCȚIILE EXISTENTE PE TERENUL SPAȚIU VERDE

Proprietar / Deținător construcții	Tip proprietate	Mod administrare	Nr. corp construcție	Cod grupă destinație	Suprafață construită la sol (mp)	Observații

5. ECHIPAREA EDILITARĂ A TERENULUI: A C t E G T

6. DATE PRIVIND VEGETAȚIA EXISTENTĂ PE TERENUL SPAȚIU VERDE

Arbori ocrotiți

Nr. Crt.	Nr. Unic	Specia	Localizare	Diametru (cm)	Înălțime (m)	Coronament (m)	Viabilitate	Grad întreținere	Riscuri

Arbori izolați

Nr. Crt.	Nr. Unic	Specia	Localizare	Diametru (cm)	Înălțime (m)	Coronament (m)	Viabilitate	Grad întreținere	Riscuri

Alți arbori

Nr. Crt.	Nr. Unic	Specia	Localizare	Diametru (cm)	Înălțime (m)	Coronament (m)	Viabilitate	Grad întreținere	Riscuri
1	72649	ARTAR		10	6	3		Permanent	Fără riscuri
2	72650	PAULOWNIA		20	6	3		Permanent	Fără riscuri
3	72658	ARTAR		10	4	3		Permanent	Fără riscuri
4	72660	PIN		50	15	3		Permanent	Fără riscuri
5	72661	PIN		50	15	3		Permanent	Fără riscuri
6	72662	PIN		50	15	3		Permanent	Fără riscuri
7	72663	FRASIN		30	6	4		Permanent	Fără riscuri
8	72664	ARTAR		100	15	4		Permanent	Fără riscuri
9	72665	ARTAR		100	15	4		Permanent	Fără riscuri
10	72666	ARTAR		100	15	4		Permanent	Fără riscuri
11	72667	ARTAR		100	15	4		Permanent	Fără riscuri
12	72668	PAULOWNIA		10	4	2		Permanent	Fără riscuri

Nr. Crt.	Nr. Unic	Specia	Localizare	Diametru (cm)	Înălțime (m)	Coronament (m)	Viabilitate	Grad întreținere	Riscuri
13	72669	PAULOWNIA		10	4	2		Permanent	Fără riscuri
14	72670	PAULOWNIA		10	4	2		Permanent	Fără riscuri
15	72671	PAULOWNIA		10	4	2		Permanent	Fără riscuri
16	72672	PAULOWNIA		10	4	2		Permanent	Fără riscuri
17	72673	TEI		10	15	2		Permanent	Fără riscuri
18	72674	TEI		10	15	2		Permanent	Fără riscuri
19	72675	TEI		10	15	2		Permanent	Fără riscuri
20	72676	TEI		10	15	2		Permanent	Fără riscuri
21	72677	TEI		10	15	2		Permanent	Fără riscuri
22	72678	TEI		10	15	2		Permanent	Fără riscuri
23	72679	TEI		10	15	2		Permanent	Fără riscuri
24	72680	PLOP		10	15	2		Permanent	Fără riscuri
25	72681	TEI		10	15	2		Permanent	Fără riscuri
26	72682	TEI		10	15	2		Permanent	Fără riscuri
27	72683	TEI		10	15	2		Permanent	Fără riscuri
28	72684	TEI		10	15	2		Permanent	Fără riscuri
29	72685	TEI		10	15	2		Permanent	Fără riscuri
30	72689	TEI		10	15	2		Permanent	Fără riscuri
31	72690	TEI		10	15	2		Permanent	Fără riscuri
32	72691	TEI		10	15	2		Permanent	Fără riscuri
33	72692	TEI		10	15	2		Permanent	Fără riscuri
34	72693	TEI		10	15	2		Permanent	Fără riscuri
35	72694	TEI		10	15	2		Permanent	Fără riscuri
36	72695	TEI		10	15	2		Permanent	Fără riscuri
37	72696	TEI		10	15	2		Permanent	Fără riscuri
38	72697	TEI		10	15	2		Permanent	Fără riscuri

Nr. Crt.	Nr. Unic	Specia	Localizare	Diametru (cm)	Înălțime (m)	Coronament (m)	Viabilitate	Grad întreținere	Riscuri
39	72702	ARTAR		60	15	3		Permanent	Fără riscuri
40	72703	BRAD		60	15	3		Permanent	Fără riscuri
41	72704	BRAD		60	15	3		Permanent	Fără riscuri
42	72705	BRAD		60	15	3		Permanent	Fără riscuri
43	72706	BRAD		60	15	3		Permanent	Fără riscuri
44	72707	CHIPAROS DE BALTA		60	15	3		Permanent	Fără riscuri
45	72708	CHIPAROS DE BALTA		60	15	3		Permanent	Fără riscuri
46	72709	CHIPAROS DE BALTA		60	15	3		Permanent	Fără riscuri
47	72710	CHIPAROS DE BALTA		60	15	3		Permanent	Fără riscuri
48	72711	CHIPAROS DE BALTA		60	15	3		Permanent	Fără riscuri
49	72712	CHIPAROS DE BALTA		60	15	3		Permanent	Fără riscuri
50	72713	CHIPAROS DE BALTA		60	15	3		Permanent	Fără riscuri
51	72714	CHIPAROS DE BALTA		60	15	3		Permanent	Fără riscuri
52	72715	BRAD		60	15	3		Permanent	Fără riscuri
53	72716	BRAD		60	15	3		Permanent	Fără riscuri
54	72717	BRAD		60	15	3		Permanent	Fără riscuri
55	72718	PLOP		6	4	3		Permanent	Fără riscuri
56	72719	PLOP		6	4	3		Permanent	Fără riscuri
57	72720	CASTAN		40	12	4		Permanent	Fără riscuri
58	72721	CASTAN		40	12	4		Permanent	Fără riscuri
59	72722	BRAD		40	12	4		Permanent	Fără riscuri
60	72723	BRAD		40	12	4		Permanent	Fără riscuri
61	72724	BRAD		40	12	4		Permanent	Fără riscuri
62	72725	BRAD		40	12	4		Permanent	Fără riscuri
63	72726	BRAD		40	12	4		Permanent	Fără riscuri
64	72727	ARTAR		40	12	4		Permanent	Fără riscuri

Nr. Crt.	Nr. Unic	Specia	Localizare	Diametru (cm)	Înălțime (m)	Coronament (m)	Viabilitate	Grad întreținere	Riscuri
65	72728	PIN		40	12	4		Permanent	Fără riscuri
66	72729	PIN		40	12	4		Permanent	Fără riscuri
67	72730	PIN		40	12	4		Permanent	Fără riscuri
68	72763	TEI		4	6	4		Permanent	Fără riscuri
69	72764	TEI		4	6	4		Permanent	Fără riscuri
70	72765	TEI		4	6	4		Permanent	Fără riscuri
71	75413	PLOP		50	15	4		Permanent	Fără riscuri
72	75422	PLOP		5	6	4		Permanent	Fără riscuri
73	75424	FRASIN		60	12	4		Permanent	Fără riscuri
74	75425	FRASIN		60	12	4		Permanent	Fără riscuri
75	75427	CASTAN		60	12	4		Permanent	Fără riscuri
76	75428	CASTAN		60	12	4		Permanent	Fără riscuri
77	75444	PAULOJIA		100	20	4		Permanent	Fără riscuri
78	75447	CASTAN		40	20	4		Permanent	Fără riscuri
79	75448	CASTAN		40	20	4		Permanent	Fără riscuri
80	75451	CASTAN		40	20	4		Permanent	Fără riscuri
81	75452	CASTAN		40	20	4		Permanent	Fără riscuri
82	75481	BRAD		20	15	4		Permanent	Fără riscuri
83	75486	ARTAR		20	15	4		Permanent	Fără riscuri
84	75487	ARTAR		20	15	4		Permanent	Fără riscuri
85	75488	ARTAR		20	15	4		Permanent	Fără riscuri
86	75489	ARTAR		20	15	4		Permanent	Fără riscuri
87	75499	ARTAR		20	15	4		Permanent	Fără riscuri
88	75500	ARTAR		20	15	4		Permanent	Fără riscuri
89	75501	ARTAR		20	15	4		Permanent	Fără riscuri
90	75502	MAGNOLIA		20	12	4		Permanent	Fără riscuri

Nr. Crt.	Nr. Unic	Specia	Localizare	Diametru (cm)	Înălțime (m)	Coronament (m)	Viabilitate	Grad întreținere	Riscuri
91	75503	MAGNOLIA		20	12	4		Permanent	Fără riscuri
92	75504	MAGNOLIA		20	12	4		Permanent	Fără riscuri
93	75505	MAGNOLIA		20	12	4		Permanent	Fără riscuri
94	75506	MAGNOLIA		20	12	4		Permanent	Fără riscuri
95	75507	MAGNOLIA		20	12	4		Permanent	Fără riscuri
96	75508	MAGNOLIA		20	12	4		Permanent	Fără riscuri
97	75509	MAGNOLIA		20	12	6		Permanent	Fără riscuri
98	75510	MAGNOLIA		20	12	6		Permanent	Fără riscuri
99	75511	MAGNOLIA		20	12	6		Permanent	Fără riscuri
100	75512	MAGNOLIA		20	12	6		Permanent	Fără riscuri
101	75514	MAGNOLIA		20	12	6		Permanent	Fără riscuri
102	75515	MAGNOLIA		20	12	6		Permanent	Fără riscuri
103	75516	MAGNOLIA		20	12	6		Permanent	Fără riscuri
104	75517	MAGNOLIA		20	12	6		Permanent	Fără riscuri
105	75518	MAGNOLIA		20	12	6		Permanent	Fără riscuri

7. DOCUMENTE EMISE CU PRIVIRE LA TERENUL SPAȚIU VERDE ȘI CONSTRUCȚIILE EXISTENTE

Nr. Crt.	Titlu	Emitent	Verificator	Data emiterii	Data verificării	Observații

Județul: DOLJ
Municipiul: CRAIOVA
Localitatea: CRAIOVA
Cod SIRUTA: 69900

Secțiune plan:
Nr. Sector cadastral:
Nr. Cadastral imobil:
Nr. Carte funciară:

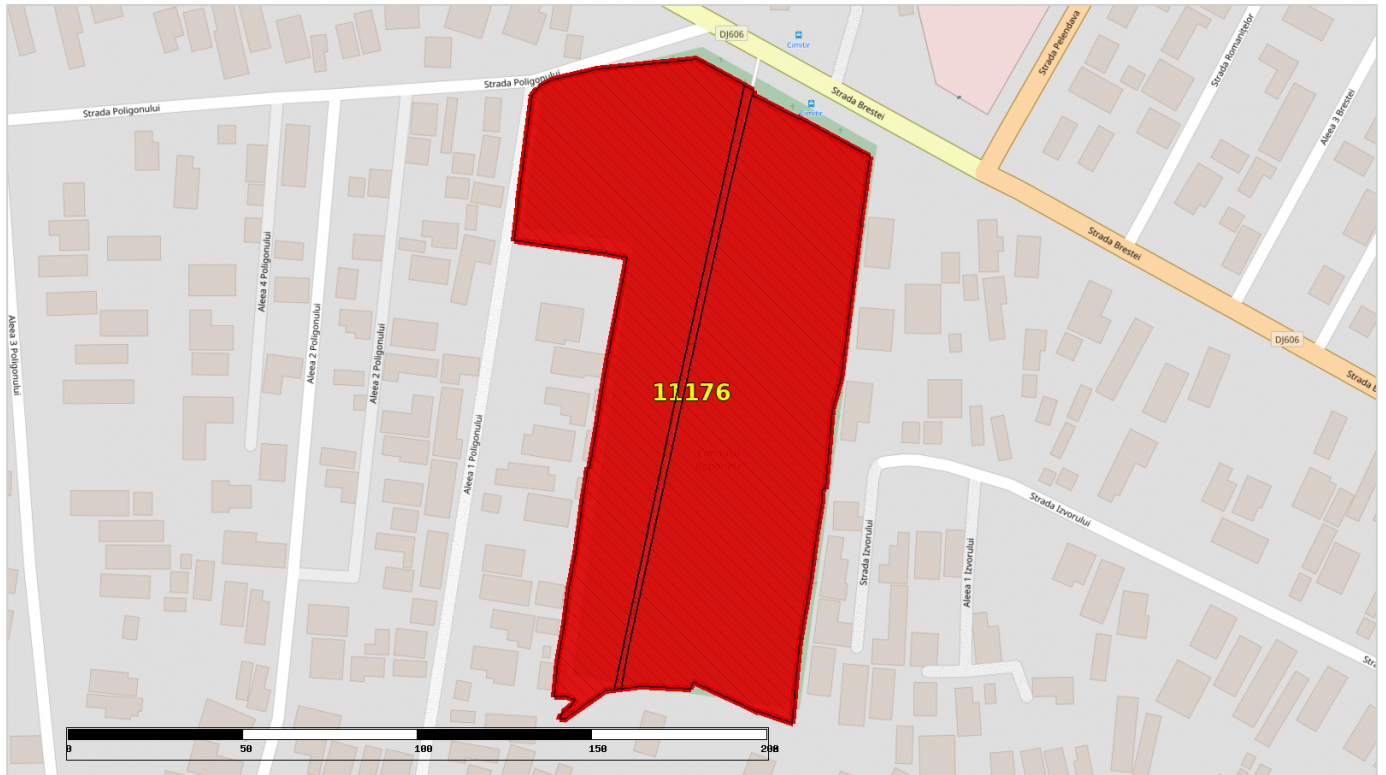
Cod zona valorică:
Cod zona protejată:
Cod poștal:

Fișa spațiului verde Nr. 11176

Cimitirul Bobonete

1. SCHIȚA AMPLASAMENTULUI TERENULUI SPAȚIU VERDE

Scara: 1:2110



2. ADRESA: Str.Brestei

3. DATE DESPRE TERENUL SPAȚIU VERDE

Proprietar / Deținător teren spațiu verde	Tip proprietate	Mod administrare	Categorie de folosință	Reglementare urbanistică	Suprafață măsurată(mp)		Total teren (mp)	Observații
					Teren exclusiv	Teren în indiviziune		
Parohia Sfântul Ioan Botezătorul	proprietatea privată a cultelor religioase	direct	Cimitire		7215,97	0,00	7215,97	
Parohia Sfântul Ioan Botezătorul	proprietatea privată a cultelor religioase	direct	Cimitire		5597,07	0,00	5597,07	
Parohia Sfântul Ioan Botezătorul	proprietatea privată a cultelor religioase	direct	Drumuri, trotuare, alei acces		355,61	0,00	355,61	
Total teren(mp)					13168,66	0,00	13168,66	

4. DATE PRIVIND CONSTRUCȚIILE EXISTENTE PE TERENUL SPAȚIU VERDE

Proprietar / Deținător construcții	Tip proprietate	Mod administrare	Nr. corp construcție	Cod grupă destinație	Suprafață construită la sol (mp)	Observații

5. ECHIPAREA EDILITARĂ A TERENULUI: A C t E G T

6. DATE PRIVIND VEGETAȚIA EXISTENTĂ PE TERENUL SPAȚIU VERDE

Arbori ocrotiți

Nr. Crt.	Nr. Unic	Specia	Localizare	Diametru (cm)	Înălțime (m)	Coronament (m)	Viabilitate	Grad întreținere	Riscuri

Arbori izolați

Nr. Crt.	Nr. Unic	Specia	Localizare	Diametru (cm)	Înălțime (m)	Coronament (m)	Viabilitate	Grad întreținere	Riscuri

Alți arbori

Nr. Crt.	Nr. Unic	Specia	Localizare	Diametru (cm)	Înălțime (m)	Coronament (m)	Viabilitate	Grad întreținere	Riscuri
1	91658	NUC		6	4	1		Permanent	Fără riscuri

7. DOCUMENTE EMISE CU PRIVIRE LA TERENUL SPAȚIU VERDE ȘI CONSTRUCȚIILE EXISTENTE

Nr. Crt.	Titlu	Emitent	Verificator	Data emiterii	Data verificării	Observații

Județul: DOLJ
Municipiul: CRAIOVA
Localitatea: CRAIOVA
Cod SIRUTA: 69900

Secțiune plan:
Nr. Sector cadastral:
Nr. Cadastral imobil:
Nr. Carte funciară:

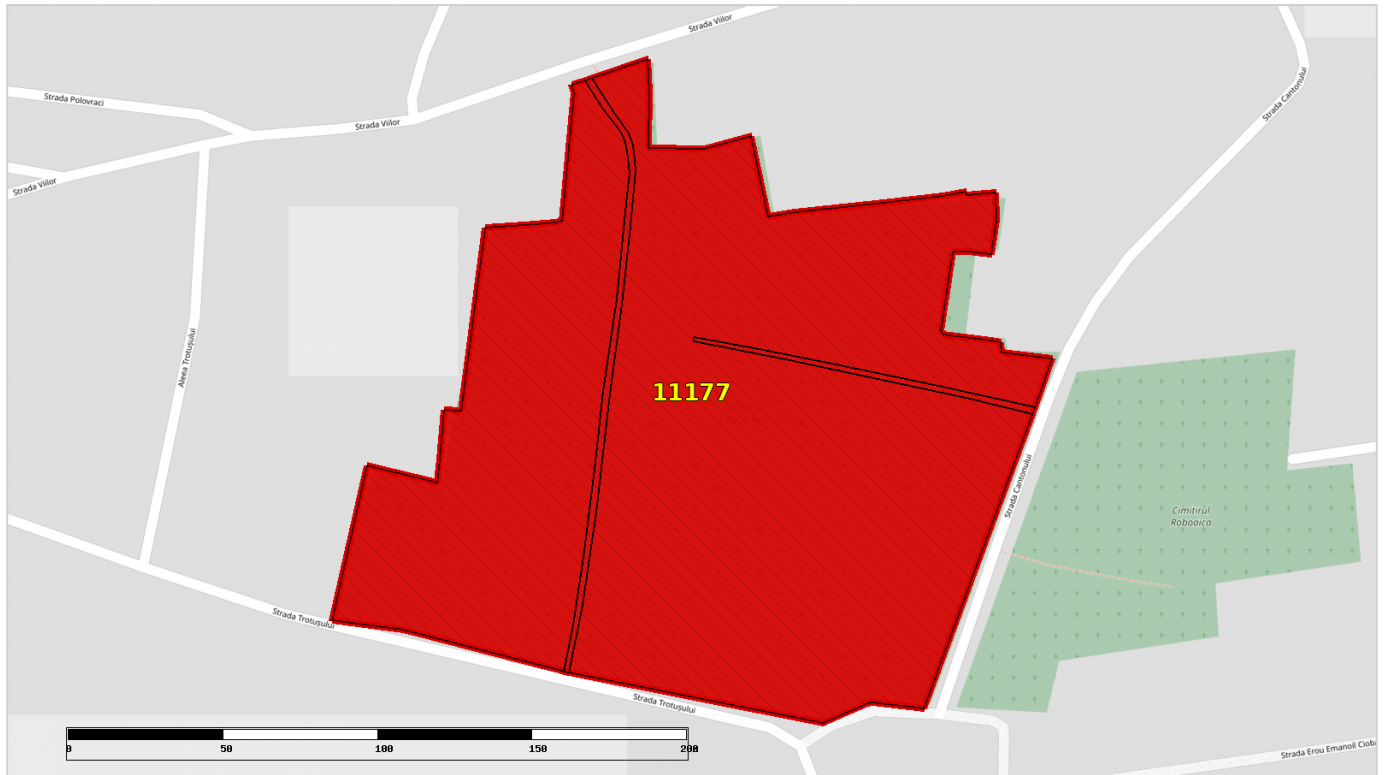
Cod zona valorică:
Cod zona protejată:
Cod poștal:

Fișa spațiului verde Nr. 11177

Cimitirul Roboaica

1. SCHIȚA AMPLASAMENTULUI TERENULUI SPAȚIU VERDE

Scara: 1:2390



2. ADRESA: Str.Cantonului

3. DATE DESPRE TERENUL SPAȚIU VERDE

Proprietar / Deținător teren spațiu verde	Tip proprietate	Mod administrare	Categorie de folosință	Reglementare urbanistică	Suprafață măsurată(mp)		Total teren (mp)	Observații
					Teren exclusiv	Teren în diviziune		
Parohia Cuvioasa Parascheva	proprietatea privată a cultelor religioase	direct	Cimitire		8650,65	0,00	8650,65	
Parohia Cuvioasa Parascheva	proprietatea privată a cultelor religioase	direct	Cimitire		20633,03	0,00	20633,03	
Parohia Cuvioasa Parascheva	proprietatea privată a cultelor religioase	direct	Drumuri, trotuare, alei acces		393,56	0,00	393,56	
Parohia Cuvioasa Parascheva	proprietatea privată a cultelor religioase	direct	Drumuri, trotuare, alei acces		196,79	0,00	196,79	
Total teren(mp)					29874,03	0,00	29874,03	

4. DATE PRIVIND CONSTRUCȚIILE EXISTENTE PE TERENUL SPAȚIU VERDE

Proprietar / Deținător construcții	Tip proprietate	Mod administrare	Nr. corp construcție	Cod grupă destinație	Suprafață construită la sol (mp)	Observații

5. ECHIPAREA EDILITARĂ A TERENULUI: A C t E G T **6. DATE PRIVIND VEGETAȚIA EXISTENTĂ PE TERENUL SPAȚIU VERDE****Arbori ocrotiți**

Nr. Crt.	Nr. Unic	Specia	Localizare	Diametru (cm)	Înălțime (m)	Coronament (m)	Viabilitate	Grad întreținere	Riscuri

Arbori izolați

Nr. Crt.	Nr. Unic	Specia	Localizare	Diametru (cm)	Înălțime (m)	Coronament (m)	Viabilitate	Grad întreținere	Riscuri

Alți arbori

Nr. Crt.	Nr. Unic	Specia	Localizare	Diametru (cm)	Înălțime (m)	Coronament (m)	Viabilitate	Grad întreținere	Riscuri
1	91703	NUC		14	5	3		Permanent	Fără riscuri
2	91704	NUC		18	4	3		Permanent	Fără riscuri
3	91705	NUC		12	4	3		Permanent	Fără riscuri
4	91706	TUIA		20	5	2		Permanent	Fără riscuri
5	91707	VISIN		8	4	2		Permanent	Fără riscuri
6	91708	VISIN		8	4	2		Permanent	Fără riscuri
7	91709	VISIN		10	4	2		Permanent	Fără riscuri
8	91710	LILIA		6	3	1		Permanent	Fără riscuri
9	91711	LILIA		6	3	1		Permanent	Fără riscuri
10	91712	LILIA		6	3	1		Permanent	Fără riscuri
11	91713	LILIA		6	3	1		Permanent	Fără riscuri
12	91714	LILIA		6	3	1		Permanent	Fără riscuri
13	91715	NUC		30	5	4		Permanent	Fără riscuri

Nr. Crt.	Nr. Unic	Specia	Localizare	Diametru (cm)	Înălțime (m)	Coronament (m)	Viabilitate	Grad întreținere	Riscuri
14	91716	TEI		14	5	3		Permanent	Fără riscuri
15	91717	LILIAC		6	3	1		Permanent	Fără riscuri
16	91718	NUC		8	3	2		Permanent	Fără riscuri
17	91719	TUIA		10	3	3		Permanent	Fără riscuri

7. DOCUMENTE EMISE CU PRIVIRE LA TERENUL SPAȚIU VERDE ȘI CONSTRUCȚIILE EXISTENTE

Nr. Crt.	Titlu	Emitent	Verificator	Data emiterii	Data verificării	Observații