

HOTĂRÂREA NR. _____
privind declararea de uz și interes public local, a unor bunuri
dobândite de municipiul Craiova

Consiliul Local al Municipiului Craiova, întrunit în ședința ordinară din data de 28.05.2026;

Având în vedere referatul de aprobare nr.166963/2026, raportul nr.177261/2026 al Direcției Patrimoniu și raportul de avizare nr.178609/2026 al Direcției Juridice, Asistență de Specialitate și Contencios Administrativ prin care se propune declararea de uz și interes public local, a unor bunuri dobândite de municipiul Craiova;

În conformitate cu prevederile art.554, art.858 și art.864 din Codul Civil, art.286 alin.4, art.287 lit.b, art.289 alin.4 și art.296 alin.2 din Ordonanța de Urgență a Guvernului nr.57/2019 privind Codul administrativ, cu modificările și completările ulterioare;

În temeiul prevederilor art.129 alin.2 lit.c, art.139 alin.3 lit.g, art.154 alin.1 și art.196 alin.1 lit.a din Ordonanța de Urgență a Guvernului nr.57/2019 privind Codul administrativ, cu modificările și completările ulterioare;

HOTĂRĂȘTE:

- Art.1.** Se aprobă declararea de uz și interes public local, a bunurilor identificate în anexele nr.1 și 2 care fac parte integrantă din prezenta hotărâre.
- Art.2.** Se aprobă actualizarea datelor de identificare și a valorii de inventar a bunurilor identificate în anexa nr.3 care face parte integrantă din prezenta hotărâre.
- Art.3.** Pe data prezentei hotărâri, se modifică în mod corespunzător Hotărârea Consiliului Local al Municipiului Craiova nr.147/1999 referitoare la însușirea inventarul bunurilor ce alcătuiesc domeniului public al municipiului Craiova, aprobat prin Hotărârea Guvernului nr.965/2002 privind atestarea domeniului public al județului Dolj, precum și al municipiilor, orașelor și comunelor din județul Dolj, modificată și completată prin Hotărârea Guvernului nr.141/2008.
- Art.4.** Primarul Municipiului Craiova, prin aparatul de specialitate: Compartimentul Administrație Publică Locală și Relații cu Consiliul Local, Direcția Patrimoniu și Direcția Economico-Financiară vor aduce la îndeplinire prevederile prezentei hotărâri.

INIȚIATOR,
PRIMAR,
Lia-Olguța VASILESCU

AVIZAT,
SECRETAR GENERAL,
Nicoleta MIULESCU

Municipiul Craiova
Primăria Municipiului Craiova
Direcția Patrimoniu
Serviciul Patrimoniu
Nr.166963/ .05.2026

Referat de aprobare
la proiectul de hotărâre privind declararea de uz și interes public
a unor bunuri dobândite de autoritatea publică locală

Având în vedere

Că la nivelul unității administrativ teritoriale Craiova sunt necesare operațiuni de actualizare a inventarului bunurilor ce alcătuiesc domeniul public al municipiului Craiova, în temeiul art. 129 alin. (1), alin. (2) lit. c) și art. 196 alin. (1) lit. a) din O.U.G. nr. 57/2019 privind Codul administrativ, cu modificările și completările ulterioare, se propune elaborarea de către Direcția Patrimoniu-Serviciul Patrimoniu a unui proiect de hotărâre privind declararea de uz și interes public a unor bunuri ce aparțin municipiului Craiova.

Propunem promovarea proiectului de hotărâre privind declararea de uz și interes public a unor bunuri dobândite de autoritatea publică locală.

PRIMAR,
Lia-Olguța Vasilescu

Întocmit:
Director executiv,
Cristian Ionuț Gâlea
*Îmi asum responsabilitatea privind
fundamentarea, realitatea și legalitatea
intocmirii acestui act oficial*

Data:.....05.2026
Semnătura:

RAPORT
privind declararea de uz și interes public local
a unor bunuri dobândite de autoritatea publică locală

Prin referatul de aprobare nr 166963/2026 la proiectul de hotărâre privind declararea de uz și interes public a unor bunuri dobândite de autoritatea publică locală, în conformitate cu Titlul I – Proprietatea publică art.554 alin 1 și art. 858 din Legea nr. 287/2009 privind Codul Civil, în baza art. 286 alin.4 și art. 287 lit.b) din Ordonanța de Urgență a Guvernului nr. 57/2019 privind Codul administrativ, cu modificările și completările ulterioare și în temeiul art. 129 alin.1 și alin.2 lit. c) și art. 196 alin.1 lit.a) din Ordonanța de Urgență a Guvernului nr. 57/2019 privind Codul administrativ, cu modificările și completările ulterioare, se propune elaborarea unui proiect de hotărâre privind declararea de uz și interes public a unor bunuri dobândite de autoritatea publică locală, în vederea dezbaterii și aprobării în ședința Consiliului Local al Municipiului Craiova.

Ca urmare a ședinței Comisiei Speciale cu atribuții de întocmire și actualizare a inventarului bunurilor care alcătuiesc domeniul public și privat al Municipiului Craiova, comisie constituită prin Dispoziția Primarului Municipiului Craiova nr. 639/01.02.2021 cu modificările și completările ulterioare, potrivit Hotărârii de Guvern nr. 392/2020, cu modificările și completările ulterioare, privind aprobarea Normelor tehnice pentru întocmirea inventarului bunurilor care alcătuiesc domeniul public și privat al comunelor, al orașelor, al municipiilor și al județelor, ce a avut loc la sediul Primăriei Municipiului Craiova din str. A.I.Cuza nr.7, s-au hotărât următoarele:

1) Prin adresa nr. 11787/2026 înregistrată la Primăria Municipiului Craiova cu nr. 147334/2026 Compania de Apă OLTENIA înaintea lista bunurilor rezultate în urma lucrărilor executate (Bransamente rețea apă potabilă și Racorduri rețea canalizare) în anul 2024 pe raza Municipiului Craiova în valoare totală de 1.247.225,58 lei, bunuri identificate în tabelul de mai jos și în anexa nr. 2 la prezentul raport:

1	Bransament apă str.Izvorul Rece nr.72	1.8.6.	30	2.205,96
2	Bransament apă str.Releului nr.34A	1.8.6.	30	3.493,92
3	Bransament apă , Aleea 4 Poligonului, T54/2, P525/3	1.8.6.	30	3.312,09
4	Bransament apă , Craiova, str Bariera Valcii, nr.178B	1.8.6.	30	4.279,92
5	Bransament apă , str. Artileriei, nr.13, Craiova	1.8.6.	30	25.888,28
6	Bransament apă , str. Brazda lui Novac, nr.87	1.8.6.	30	7.549,36
7	Bransament apă , str. Bucovat , NR.18	1.8.6.	30	3.449,55
8	Bransament apă , str. Carpenului, nr.22A	1.8.6.	30	4.258,73
9	Bransament apă , str. Carpenului, nr.60J, Craiova	1.8.6.	30	3.521,16
10	Bransament apă , str. Carpenului, nr.67	1.8.6.	30	3.929,71
11	Bransament apă , str. Dobrogea, nr.27, Craiova	1.8.6.	30	3.187,09
12	Bransament apă , str. Liviu Rebreanu, nr.5 C	1.8.6.	30	3.922,49
13	Bransament apă , str. Merisorului, nr.63, Craiova	1.8.6.	30	3.666,20
14	Bransament apă , str. Plopului, nr.5, Craiova	1.8.6.	30	3.655,05

15	Bransament apa , str. Raului, nr.419, Craiova	1.8.6.	30	3.454,74
16	Bransament apa , str. Traian Vuia, nr.214	1.8.6.	30	3.929,71
17	Bransament apa , str. Vasile Alecsandri, nr.113, Craiova	1.8.6.	30	4.078,19
18	Bransament apa , str.Stanjeneilor, nr.14	1.8.6.	30	3.806,96
19	Bransament apa , T51, P9, Craiova	1.8.6.	30	3.060,91
20	Bransament apa , T51, P9, Craiova	1.8.6.	30	3.060,91
21	Bransament apa Aleea 1 Cocorului nr.5A	1.8.6.	30	2.918,53
22	Bransament apa Aleea 1 Crinului nr.2	1.8.6.	30	3.627,17
23	Bransament apa Aleea 1 Paltinis nr.6	1.8.6.	30	3.595,16
24	Bransament apa Aleea 1 Parangului nr.10	1.8.6.	30	3.865,81
25	Bransament apa Aleea 1 Simnic - parc	1.8.6.	30	9.008,87
26	Bransament apa Aleea 1 Simnic nr.104	1.8.6.	30	3.948,75
27	Bransament apa Aleea 1 Simnic nr.160	1.8.6.	30	2.826,58
28	Bransament apa Aleea 1 Simnic, nr.30 R	1.8.6.	30	3.250,30
29	Bransament apa Aleea 2 Drumul Cornesului nr.1	1.8.6.	30	3.397,62
30	Bransament apa Aleea 2 Drumul Cornesului nr.15	1.8.6.	30	3.397,62
31	Bransament apa Aleea 2 Drumul Cornesului nr.27W	1.8.6.	30	3.397,62
32	Bransament apa Aleea 2 Drumul Cornesului nr.3	1.8.6.	30	3.397,62
33	Bransament apa Aleea 2 Parangului nr.1	1.8.6.	30	3.643,61
34	Bransament apa Aleea 3 Genistilor nr.2A	1.8.6.	30	3.449,77
35	Bransament apa Aleea 3 Ramuri nr.18	1.8.6.	30	3.339,56
36	Bransament apa Aleea 7 Parangului nr.10	1.8.6.	30	3.583,43
37	Bransament apa Aleea 7 Parangului nr.6	1.8.6.	30	3.583,43
38	Bransament apa Aleea 7 Parangului nr.88A	1.8.6.	30	3.583,43
39	Bransament apa Aleea 7 Parangului nr.88C	1.8.6.	30	3.583,43
40	Bransament apa Aleea Drumul Cornesului nr.28	1.8.6.	30	3.382,59
41	Bransament apa Aleea Drumul Cornesului nr.34	1.8.6.	30	3.382,59
42	Bransament apa Aleea Homer nr.6	1.8.6.	30	3.299,06
43	Bransament apa Aleea I Teilor, nr.63	1.8.6.	30	2.685,40
44	Bransament apa cu distribuitor DN 63 str.Fagaras nr.6C	1.8.6.	30	11.063,89
45	Bransament apa DN110 str.Stefan Velovan nr.4	1.8.6.	30	7.293,68
46	Bransament apa DN160 bd.Dacia nr.155B	1.8.6.	30	56.386,20
47	Bransament apa DN40 str.Nicolae Romanescu nr.39	1.8.6.	30	13.264,41
48	Bransament apa DN50 str.Calea Severinului nr.43A	1.8.6.	30	9.734,00
49	Bransament apa str Buzaului, nr.3A	1.8.6.	30	3.785,29
50	Bransament apa str. Bd Carol, nr.63	1.8.6.	30	3.779,73
51	Bransament apa str. Bucura, nr.86	1.8.6.	30	3.616,76
52	Bransament apa str.22 Decembrie nr.30	1.8.6.	30	3.450,74
53	Bransament apa str.Agrisului nr.16	1.8.6.	30	3.397,62
54	Bransament apa str.Ana Ipatescu nr.139A	1.8.6.	30	3.139,42
55	Bransament apa str.Artileriei nr.29	1.8.6.	30	2.940,35
56	Bransament apa str.Artileriei nr.39	1.8.6.	30	3.520,02
57	Bransament apa str.B.P. Hasdeu nr.5	1.8.6.	30	3.769,18
58	Bransament apa str.Baraganului nr.55A	1.8.6.	30	3.782,47
59	Bransament apa str.Bariera Valcii nr.245A	1.8.6.	30	3.925,89
60	Bransament apa str.Bariera Valcii nr.259	1.8.6.	30	16.092,52
61	Bransament apa str.Bibescu nr.20	1.8.6.	30	4.120,17
62	Bransament apa str.Bucura nr.73	1.8.6.	30	4.571,95
63	Bransament apa str.Coacazului nr.13	1.8.6.	30	3.627,11
64	Bransament apa str.C-tin. Otetelisanu T52 P3	1.8.6.	30	3.428,45

65	Bransament apa str.Drumul Ungurenilor nr.8	1.8.6.	30	3.698,29
66	Bransament apa str.Elie Georgescu nr.11	1.8.6.	30	3.528,02
67	Bransament apa str.Fantana Popova nr.27	1.8.6.	30	3.361,45
68	Bransament apa str.Fazanului nr.10	1.8.6.	30	3.348,29
69	Bransament apa str.Genistilor nr.143	1.8.6.	30	3.352,19
70	Bransament apa str.George Toparceanu nr.30	1.8.6.	30	3.546,70
71	Bransament apa str.Imparatul Traian nr.82	1.8.6.	30	5.596,25
72	Bransament apa str.Malinului nr.4C	1.8.6.	30	3.594,10
73	Bransament apa str.Mihail Drumes nr.54	1.8.6.	30	3.374,04
74	Bransament apa str.Milcov nr.17A	1.8.6.	30	4.943,03
75	Bransament apa str.Moldova nr.28	1.8.6.	30	3.402,65
76	Bransament apa str.Orsova nr.18	1.8.6.	30	3.462,06
77	Bransament apa str.Papana Juvara nr.10H	1.8.6.	30	3.648,70
78	Bransament apa str.Papana Juvara nr.9	1.8.6.	30	3.949,12
79	Bransament apa str.Pescarusului nr.12A	1.8.6.	30	4.061,18
80	Bransament apa str.Petrila nr.9	1.8.6.	30	3.721,88
81	Bransament apa str.Plopului nr.17	1.8.6.	30	3.402,65
82	Bransament apa str.Poetului nr.4	1.8.6.	30	3.906,17
83	Bransament apa str.Poligonului nr.71	1.8.6.	30	5.135,41
84	Bransament apa str.Releului nr.10	1.8.6.	30	3.493,92
85	Bransament apa str.Releului nr.18B	1.8.6.	30	2.093,36
86	Bransament apa str.Releului nr.19	1.8.6.	30	3.586,31
87	Bransament apa str.Releului nr.2	1.8.6.	30	3.493,92
88	Bransament apa str.Releului nr.20B	1.8.6.	30	3.539,72
89	Bransament apa str.Releului nr.29	1.8.6.	30	3.586,31
90	Bransament apa str.Releului nr.34	1.8.6.	30	2.076,80
91	Bransament apa str.Releului nr.34B	1.8.6.	30	3.493,92
92	Bransament apa str.Releului nr.39	1.8.6.	30	3.493,92
93	Bransament apa str.Releului nr.44	1.8.6.	30	3.523,16
94	Bransament apa str.Releului nr.46	1.8.6.	30	3.523,16
95	Bransament apa str.Releului nr.48B	1.8.6.	30	3.523,16
96	Bransament apa str.Releului nr.7	1.8.6.	30	3.586,31
97	Bransament apa str.Releului nr.8	1.8.6.	30	3.493,92
98	Bransament apa str.Salcamului nr.1D	1.8.6.	30	3.648,70
99	Bransament apa str.Salcamului nr.2A	1.8.6.	30	3.648,70
100	Bransament apa str.Salcamului nr.2C	1.8.6.	30	3.648,70
101	Bransament apa str.Salcamului nr.4A	1.8.6.	30	3.648,70
102	Bransament apa str.Salcioarei nr.10A	1.8.6.	30	3.542,03
103	Bransament apa str.Sanzienelor nr.7	1.8.6.	30	3.617,32
104	Bransament apa str.Stefan Odobleja nr.2	1.8.6.	30	3.537,21
105	Bransament apa str.Tudor Vladimirescu nr.117A	1.8.6.	30	4.716,26
106	Bransament apa str.Vanatori de Munte	1.8.6.	30	1.785,01
107	Bransament apa str.Vanatori de Munte nr.32	1.8.6.	30	3.831,45
108	Bransament apa str.Viseului nr.45	1.8.6.	30	3.749,39
109	Bransament apa, Aleea 1 Drumul Ungurenilor, nr.6	1.8.6.	30	3.061,08
110	Bransament apa, bd Dacia, nr.5 K	1.8.6.	30	18.582,40
111	Bransament apa, Craiova , Bd Nicolae Romanescu, 93 D	1.8.6.	30	2.963,34
112	Bransament apa, Craiova str. Coacazului, nr.42	1.8.6.	30	3.591,97
113	Bransament apa, Craiova str. Coacazului,nr.20	1.8.6.	30	3.591,97
114	Bransament apa, Craiova str. Dinu C.Giurescu, nr.5	1.8.6.	30	3.617,32

115	Bransament apa, Craiova str.Caracal, nr.150	1.8.6.	30	11.778,85
116	Bransament apa, Craiova str.Vasile Alecsandri, nr.16	1.8.6.	30	3.877,29
117	Bransament apa, Craiova, str. Mitropolit Stefan Criveanu, nr.41	1.8.6.	30	4.273,17
118	Bransament apa, str. Bucura , nr.75, Craiova	1.8.6.	30	4.221,77
119	Bransament apa, str. Ctin Lecca nr.6B, Craiova	1.8.6.	30	4.199,62
120	Bransament apa, str. Floresti, nr.19, Craiova	1.8.6.	30	3.818,64
121	Bransament apa, str. Gutuiului , nr.1, Craiova	1.8.6.	30	4.760,62
122	Bransament apa, str. Independentei, nr.13A, Craiova	1.8.6.	30	3.135,67
123	Bransament apa, str. Muntenia, nr.60	1.8.6.	30	3.617,32
124	Bransament apa, str. Oltenita, nr.10,Craiova	1.8.6.	30	4.273,17
125	Bransament apa, str. Releului, nr.23, Craiova	1.8.6.	30	3.641,17
126	Bransament apa, str. Rozelor, nr.83	1.8.6.	30	2.043,39
127	Bransament apa, str. Slanic, nr.2A	1.8.6.	30	3.076,31
128	Bransament apa, str. Toamnei, nr.95 B	1.8.6.	30	3.578,13
129	Bransament apa, str.Cosuna, nr.95	1.8.6.	30	9.032,17
130	Bransament apa, str.Drumul Muntenilor nr.1A, Craiova	1.8.6.	30	1.401,72
131	Bransament apa, str.Drumul Muntenilor nr.1A, Craiova	1.8.6.	30	824,64
132	Bransament apa, str.Garlesti , nr.142 J, Craiova	1.8.6.	30	3.751,40
133	Bransament apa, str.Gutuiului , nr.3, Craiova	1.8.6.	30	4.760,62
134	Bransament apa, str.Nicolae Romanescu , nr.39, Craiova	1.8.6.	30	3.316,99
135	Bransament apa, str.Vanatorii de Munte , nr.6, Craiova	1.8.6.	30	3.806,96
136	Bransament apa,Aleea IV Poligonului T64 P2	1.8.6.	30	3.487,27
137	bransamnet apa str.Coacazului nr.34	1.8.6.	30	3.428,45
138	bransamnet apa str.Plevnei nr.32	1.8.6.	30	3.748,72
139	bransamnet cu distribuitor str.Lacramioarei nr.44 C1-C6	1.8.6.	30	12.195,08
140	bransamnet cu distribuitor str.Merisorului nr.41a C1-C4	1.8.6.	30	5.779,15
141	extindere retea apa+2 Bransamente apa str.Fagaras nr.27C si 27D	1.8.6.	30	15.552,46
142	Racord canal , str Bariera Valcii, nr.178 B	1.8.6.	30	3.008,58
143	Racord canal , str. Coacazului, nr.20, Craiova	1.8.7.	40	1.955,42
144	Racord canal , str. Fulger, nr.189, Craiova	1.8.7.	40	1.420,84
145	Racord canal , str. Garlesti, nr.142, Craiova	1.8.7.	40	1.846,71
146	Racord canal , str. Vanatorii de munte, nr.6 Craiova	1.8.7.	40	2.238,24
147	Racord canal Aleea 1 Caracal nr.16	1.8.7.	40	2.245,79
148	Racord canal Aleea 1 Parangului nr.10	1.8.7.	40	1.992,19
149	Racord canal Aleea 2 Drumul Cornesului nr.1	1.8.7.	40	1.539,39
150	Racord canal Aleea 2 Drumul Cornesului nr.3	1.8.7.	40	1.539,39
151	Racord canal Aleea 3 Genistilor nr.2A	1.8.7.	40	1.539,39
152	Racord canal Aleea Drumul Cornesului nr.28	1.8.7.	40	1.956,96
153	Racord canal Aleea Drumul Cornesului nr.34	1.8.7.	40	1.956,96
154	Racord canal bd.1 Mai nr.56	1.8.7.	40	1.032,77
155	Racord canal bd.Nicolae Romanescu nr.190	1.8.7.	40	1.933,53
156	Racord canal DN250 bd.Dacia nr.155B	1.8.7.	40	16.206,54
157	Racord canal str.Agrisului nr.16	1.8.7.	40	1.539,39
158	Racord canal str.Ana Ipatescu nr.139A	1.8.7.	40	1.622,71
159	Racord canal str.Ana Ipatescu nr.73	1.8.7.	40	2.103,64
160	Racord canal str.Artileriei nr.29	1.8.7.	40	1.265,19
161	Racord canal str.Artileriei nr.39	1.8.7.	40	1.745,63
162	Racord canal str.B.P.Hasdeu nr.5	1.8.7.	40	2.173,72
163	Racord canal str.Bibescu nr.20	1.8.7.	40	2.348,09
164	Racord canal str.Elise Georgescu nr.11	1.8.7.	40	1.161,70

165	Racord canal str.Fagaras nr.27c si 27D	1.8.7.	40	5.054,30
166	Racord canal str.Garlesti nr.168H	1.8.7.	40	2.100,49
167	Racord canal str.Ion Tuculescu nr.5C	1.8.7.	40	5.201,01
168	Racord canal str.Malinului nr.4C	1.8.7.	40	2.002,63
169	Racord canal str.Malinului nr.55	1.8.7.	40	2.333,49
170	Racord canal str.Milcov nr.17A	1.8.7.	40	2.254,31
171	Racord canal str.Paulina Vorvoreanu nr.5	1.8.7.	40	3.407,39
172	Racord canal str.Petrila nr.9	1.8.7.	40	1.268,01
173	Racord canal str.Plevnei nr.32	1.8.7.	40	1.929,78
174	Racord canal str.Plopului nr.17	1.8.7.	40	1.950,24
175	Racord canal str.Poetului nr.2	1.8.7.	40	1.581,70
176	Racord canal str.Porumbitei nr.10	1.8.7.	40	1.945,63
177	Racord canal str.Salcioarei nr.10A	1.8.7.	40	1.220,47
178	Racord canal str.Vanatori de Munte nr.32	1.8.7.	40	1.929,78
179	Racord canal, Aleea 1 Crinului, nr.7	1.8.7.	40	1.412,22
180	Racord canal, str Coacazului, nr.42	1.8.7.	40	1.955,42
181	Racord canalizare , Craiova, bd. Dacia, nr.5 K	1.8.7.	40	8.230,43
182	Racord canalizare ,str. Bucovat, nr.18	1.8.7.	40	1.557,70
183	Racord canalizare ,str. Merisorului, nr.63, Craiova	1.8.7.	40	1.842,77
184	Racord canalizare ,str. Plopului, nr.5, Craiova	1.8.7.	40	1.699,97
185	Racord canalizare ,str. Ulmului, nr.7	1.8.7.	40	2.633,39
186	Racord canalizare ,str. Vasile Alexandri, nr.113, Craiova	1.8.7.	40	2.526,00
187	Racord canalizare menajera bd.Dacia nr.5K	1.8.7.	40	8.230,43
188	Racord canalizare, str. Aleea I Teilor, nr.63	1.8.7.	40	998,53
189	Racord canalizare, str. Carpenului, nr.60J, Craiova	1.8.7.	40	1.663,35
190	Racord canalizare, str. Crinului, nr.46A, CRAIOVA	1.8.7.	40	2.751,38
191	Racord canalizare, str. Independentei, nr.13A, Craiova	1.8.7.	40	2.769,70
192	Foraj orizontal dirijat subtraversare str.Aviatorilor inters.cu str.Gen.Stefan Ispas	1.8.7.	40	297.950,00
193	Extindere retea apa PEHD DN110 195m str.Pescarusului	1.8.6.	30	10.240,00
194	Extindere retea canalizare PVC DN250-290m str.Fulger	1.8.7.	40	55.141,22
195	Extindere retea apa PEHD DN110 220m Aleea Drumul Muntenilor	1.8.6.	30	78.819,97
	TOTAL			1.247.225,58

2. Prin HCL nr. 246/2019 privind modificarea inventurii bunurilor care aparțin domeniului public al municipiului Craiova în anexa nr. 1 la pozițiile 6 și 7 au fost inventariate bunurile cu denumirea “Drum de acces în suprafață de 2092mp” și “Alee acces în suprafață de 49mp” bunuri foste proprietati ale SC TCIF SA, (domeniul public al municipiului Craiova conform Act Notarial Declarație de Renunțare la Dreptul de Proprietate asupra unui bun imobil Aut. Nr. 604/19.02.2019 emis de NP Gaspar Monica Ortensa) ce făceau accesul către proprietățile din zonă și spre strada Fantana Popova.

Prin HCL nr. 506/2022 a fost aprobată atribuirea denumirii “Potgorița” străzii din municipiul Craiova cuprinsă între bulevardul “Nicolae Romanescu și intersecția cu prelungirea străzii “ Fântâna Popova “ (domeniul public al municipiului Craiova conform HCL nr. 246/2019, anexa 1 pozițiile 6 și 7)

În urma verificărilor în teren și din verificările efectuate în cadrul Direcției Patrimoniu, de către personalul din cadrul Direcției s-a constatat că porțiunea de stradă și zonă verde cuprinsă între strada Podgorița și str. Fântâna Popova nu sunt identificate distinct în inventarul domeniului public al municipiului craiova și nu fac parte din str Podgorița și nici din str Fântâna Popova respectiv:

a) Teren aferent drum de acces din str. Potgorița, către str Fântana Popova materializat în schița bunului imobil ce corespunde realității din teren cu propunere de introducere în domeniul public realizată de inspector Vlad Irina. Totodată acest drum de acces se regăsește și în planul L34-144-B-a-1-IV-4, înaintat de OCPI prin adresa 168188/14.07.2023.

Amplasamentul prezentat în Planul de Amplasament și Delimitare, nu se suprapune cu proprietăți private înscrise în baza de date a ANCPPI

Terenul aferent drum de acces din str. Potgorița, către str Fântana Popova în suprafață totală de 2549 mp, cu lungimea de 185 m și lățimea variabilă 4,30-28,50m, și valoarea de inventar: 114.705 lei cu următoarele date de identificare:

Vecinătăți:

N – imobile proprietate privată nr. cad 244986, 218199, 236438, 221184

S - imobile proprietate privată nr. cad 208006,213902,

E – domeniul public str Fântana Popova

V – domeniul public str Potgorița (nr cad 7524/3/1/2, nr CF 212927)

b) “Teren aferent squar central Mare” din str. Potgorița, către str Fântana Popova materializat în schița bunului imobil ce corespunde realității din teren cu propunere de introducere în domeniul public realizată de inspector Vlad Irina.

Amplasamentul prezentat în Planul de Amplasament și Delimitare, nu se suprapune cu drumul de acces și proprietățile private înscrise în baza de date a ANCPPI

Terenul aferent squar zona verde Mare din str. Potgorița, către str Fântana Popova în suprafață totală de 628mp, și valoarea de inventar: 94.200 lei cu următoarele date de identificare:

Vecinătăți:

N – Drum de acces domeniul public

S - Drum de acces domeniul public,

E – Drum de acces domeniul public

V – Drum de acces domeniul public

c) “Teren aferent squar central Mic” din str. Potgorița, către str Fântana Popova materializat în schița bunului imobil ce corespunde realității din teren cu propunere de introducere în domeniul public realizată de inspector Vlad Irina.

Amplasamentul prezentat în Planul de Amplasament și Delimitare, nu se suprapune cu drumul de acces și proprietățile private înscrise în baza de date a ANCPPI

Terenul aferent squar zona verde Mic din str. Potgorița, către str Fântana Popova în suprafață totală de 32,25mp, și valoarea de inventar: 4.837,50 lei cu următoarele date de identificare:

Vecinătăți:

N – Drum de acces domeniul public

S - Drum de acces domeniul public,

E – Drum de acces domeniul public

V – Drum de acces domeniul public

Se propune:

a) **actualizarea datelor de identificare ale bunului cu denumirea str. Potgorița** în suprafață de 2141mp compusă din (Drum de acces în suprafață de 2092mp cu nr de inventar 12017503 și valoarea de inventar de 266.583,56 lei și Aleea de acces în suprafață de 49mp, cu nr de inventar 12017504 și valoarea de inventar de 6244,07lei) prin majorare cu diferența de suprafață de teren de 2549 mp rezultată în urma măsurătorilor și majorarea valorii de inventar de la 272.827,63 lei (266.583,56 lei + 6244,07lei), cu valoarea de 114.705 lei la valoarea totală de 387.532,63 lei și schimbarea încadrării bunului din construcție în teren **conform anexei nr. 3 la prezentul raport.**

b) **declararea de uz și interes public local al bunurilor cu denumirea “Teren aferent Squar central mare” – str Potgorița, în valoare de 94.200lei. și “Teren aferent Squar central mic”- str. Potgorița, cu valoarea de inventar de 4.837,50 lei conform anexei nr. 1 la prezentul raport.**

3. Prin HCL nr. 255/2024 privind declararea de uz și interes public local , a unor bunuri dobândite de municipiul Craiova în anexa 1 a fost înregistrată situația bunurilor rezultate ca urmare a implementării proiectului “ Îmbunătățirea Infrastructurii educaționale din municipiul Craiova prin construirea/ reabilitarea / modernizarea/ extinderea / echiparea Școlii Gimnaziale Gheorghe Țițeica”

Valoarea finală a lucrărilor executate (C+M) este de 3.300.737,77 lei (cu TVA) și de 2.773.729,22 lei (fara TVA)

Prin adresa nr. 1309/2026 înregistrată la Primaria Municipiului Craiova cu nr. 112361/2026 înaintată de catre administratorul Școlii Gimnaziale Gheorghe Țițeica, se solicită actualizarea valorii de inventar rezultată în urma implementării proiectului “Îmbunătățirea Infrastructurii educaționale din municipiul Craiova prin construirea/ reabilitarea / modernizarea/ extinderea / echiparea Școlii Gimnaziale Gheorghe Țițeica” prin adăugarea sumei de 187.740,35 lei aferente SF+PT+D.E și Doc. și Autorizația Sec. Incendiu.

Se propune actualizarea valorii de inventar a bunului “Sala de Sport+ Anexa” cu nr. de inventar 12017921 și valoarea de inventar 2.529.644,92 lei la valoarea de 2.717.385,27 lei conform anexei nr. 3 la prezentul raport.

4. Prin adresa nr. 1310/2026 înregistrată la Primaria Municipiului Craiova cu nr. 112372/2026 înaintată de catre administratorul Școlii Gimnaziale Gheorghe Țițeica, se solicită actualizarea valorii de inventar a investiției “Amenajare gazon sintetic teren de sport” - Scoala Gimnazială Gheorghe Titeica cu valoarea de 72.401,31lei, investiție receptionată prin Procesul Verbal de Recepție Lucrare nr. 1/09.11.2017. Deoarece nu figurează înregistrat bunul cu denumirea “Amenajare gazon sintetic teren de sport” - Școala Gimnaziale Gheorghe Țițeica

Se propune declararea de uz și interes public local a investiției “Amenajare gazon sintetic teren de sport” în suprafață de 1012mp și valoarea de inventar de 72.401,31 lei conform anexei nr. 1 la prezentul raport..

5. Ca urmare a identificării în teren și din verificările efectuate în cadrul Direcției Patrimoniu, a fost identificate imobile terenuri și construcții, conform planurilor de amplasament și delimitare și nu sunt înregistrate în domeniul public al municipiului Craiova, cu poziție distinctă drept pentru care se propune includerea în domeniul public a:

A) Potric trecere Bl H23-24 și Bl H25 str Traian Lalescu în suprafață de 78,70mp cu lungimea de 27,29mp și lățimea de 3m, materializat în schița bunului imobil ce corespunde realității din teren cu propunere de introducere în domeniul public realizată de inspector Vlad Irina.

Amplasamentul prezentat în Planul de Amplasament și Delimitare, nu se suprapune cu proprietățile private înscrise în baza de date a ANCPI.

Potric trecere Bl H23-24 și Bl H25 str Traian Lalescu în suprafață de 78,70mp și valoarea de inventar: 39.350 lei cu următoarele date de identificare:

Vecinătăți:

N – Bl H23-24

S - Bl H25

E – domeniul public (ZONA VERDE)

V – domeniul public (trotuar str Traian Lalescu)

B)Teren aferent parcare Aleea 1 Depoului în suprafață de 1015 mp materializat în schița bunului imobil ce corespunde realității din teren cu propunere de introducere în domeniul public realizată de inspector Vlad Irina.

Amplasamentul prezentat în Planul de Amplasament și Delimitare, nu se suprapune cu proprietăți private înscrise în baza de date a ANCPI și nu este inclusă în suprafața Aleei 1 Depoului și se regăsește și în planul L34-132-D-c-3-IV-4, înaintat de OCPI prin adresa 168188/14.07.2023.

Terenul aferent parcare din Aleea 1 Depoului în suprafață totală de 1015 mp, cu lungimea de 39,56 m și 25,16 m și latimea de 30m și valoarea de inventar: 150.050 lei cu următoarele date de identificare:

Vecinătăți:**N – Domeniul public Aleea 1 Depoului****S - Proprietăți private****E – Proprietăți private****V – Proprietăți private**

C) Teren aferent garaje din str Brazda lui Novac în suprafață de 121 mp materializat în schița bunului imobil ce corespunde realității din teren cu propunere de introducere în domeniul public realizată de inspector Vlad Irina.

Amplasamentul prezentat în Planul de Amplasament și Delimitare, nu se suprapune cu proprietăți private înscrise în baza de date a ANCPI și nu este inclusă în suprafața străzii Brazda lui Novac și se regăsește și în planul L34-144-B-a-1-II-2, înaintat de OCPI prin adresa 168188/14.07.2023.

Terenul aferent garaje din str Brazda lui Novac în suprafață de 121 mp, cu lungimea de 21,21 m latimea de 5,83m și valoarea de inventar: 60.500 lei cu următoarele date de identificare:

Vecinătăți:**N – Proprietate privată nr cad 257130****S - Alee acces din str Brazda lui Novac****E – Domeniu public corp 2 Parcare****V – Proprietate privată nr cad 257130**

D) Teren aferent parcare din str Brazda lui Novac în suprafață de 127,68 mp materializat în schița bunului imobil ce corespunde realității din teren cu propunere de introducere în domeniul public realizată de inspector Vlad Irina.

Amplasamentul prezentat în Planul de Amplasament și Delimitare, nu se suprapune cu proprietăți private înscrise în baza de date a ANCPI și nu este inclusă în suprafața străzii Brazda lui Novac și se regăsește și în planul L34-144-B-a-1-II-2, înaintat de OCPI prin adresa 168188/14.07.2023.

Terenul aferent garaje din str Brazda lui Novac în suprafață de 127,68 mp, cu lungimea de 23m latimea de 5,83m și valoarea de inventar: 63.840 lei cu următoarele date de identificare:

Vecinătăți:**N – Proprietate privată****S - Alee acces din str Brazda lui Novac****E – Proprietate privată nr cad 201923****V – Domeniu public corp 1 Garaje**

E) Teren aferent garaje din str Brazda lui Novac în suprafață de 38 mp materializat în schița bunului imobil ce corespunde realității din teren cu propunere de introducere în domeniul public realizată de inspector Vlad Irina.

Amplasamentul prezentat în Planul de Amplasament și Delimitare, nu se suprapune cu proprietăți private înscrise în baza de date a ANCPI și nu este inclusă în suprafața străzii Brazda lui Novac și se regăsește și în planul L34-144-B-a-1-II-2, înaintat de OCPI prin adresa 168188/14.07.2023.

Terenul aferent garaje din str Brazda lui Novac în suprafață de 38 mp, cu lungimea de 6,71m latimea de 5,83m și valoarea de inventar: 19.000 cu următoarele date de identificare:

Vecinătăți:**N – Proprietate privată****S - Alee acces din str Brazda lui Novac****E – Proprietate privată****V – Proprietate privată nr cad 201923**

Se propune declararea de uz și interes public local a bunurilor identificate mai sus și conform anexei nr. 1 la prezentul raport.

Notă: Calculele pentru determinarea valorilor contabile (acolo unde a fost cazul) au fost raportate la studiu de piață privind valorile minime ale proprietăților imobiliare din județul Dolj, valabile

incepand cu anul 2026, aprobat de Camera Notarilor Publici Craiova, conform adresă nr. 7160/18.12 .2025 înregistrată la Camera Notarilor.

Față de cele prezentate, în conformitate cu art. 554 , art. 858, art.864 din Codul Civil, art. 129 alin. 2, lit.c, art. 129, alin. 14, art. 196, alin.1, lit. a, art. 286 alin.4, art. 287 lit. b, art. 289 alin. 4, art. 296 alin. 2, din Ordonanța de Urgență a Guvernului nr. 57/2019 privind Codul administrativ, cu modificările și completările ulterioare, propunem spre aprobare Consiliului Local al Municipiului Craiova:

- Declararea de uz și interes public local a bunurilor identificate în anexa nr.1 și anexa nr.2 la prezentul raport.
- Actualizarea datelor de identificare și a valorii de inventar a bunurilor identificate în anexa nr.3 la prezentul raport.
- Modificarea în mod corespunzător a Hotărârii Consiliului Local al municipiului Craiova nr. 147/1999 referitoare la însușirea inventarul bunurilor ce alcătuiesc domeniului public al municipiului Craiova aprobat prin Hotărârea Guvernului nr.965/2002 privind atestarea domeniului public al județului Dolj, precum și al municipiilor, oraselor și comunelor din județul Dolj, modificata și completata prin Hotărârea Guvernului nr.141/2008

Director executiv,
Cristian Ionuț Gâlea

Îmi asum responsabilitatea privind
realitatea și legalitatea în solidar
cu întocmitorul înscrisului

Data:

Semnătura:

Întocmit,
Inspector Cosmin Popescu

Îmi asum responsabilitatea privind
realitatea și legalitatea întocmirii
acestui act oficial

Data:

Semnătura:

DECLARAREA DE UZ SI DE INTERES PUBLIC A UNOR BUNURI DOBANDITE DE AUTORITATEA PUBLICĂ

Nr.crt.	Cod de Clasificatie	Denumire mijloc fix	Elemente de identificare	Anul dobandirii sau, dupa caz, al dării in folosinta	Valoarea de inventar LEI	Situație juridica actuala
1	4.2.0.	Teren scuar Central Mare str Potgorita	în suprafață de 628mp, din str. Potgorița spre str. Fantana Popova cu vecinatatile: N – Drum de acces domeniul public S - Drum de acces domeniul public, E – Drum de acces domeniul public V – Drum de acces domeniul public administrarea CONSILIULUI LOCAL	2026	94.200,00	MUNICIPIUL CRAIOVA - DOMENIUL PUBLIC În administrarea Consiliului Local PV Nr 9/2026 COMISIA SPECIALĂ de inventariere a domeniului public si privat al Municipiului Craiova constituita prin Dispozitia Primarului Municipiului Craiova Nr.639/01.02.2021 cu modificările si completările ulterioare.
2	4.2.0.	Teren scuar Central Mic str Potgorita	în suprafață de 32,25mp, din str. Potgorița spre str. Fantana Popova cu vecinatatile: N – Drum de acces domeniul public S - Drum de acces domeniul public, E – Drum de acces domeniul public V – Drum de acces domeniul public administrarea CONSILIULUI LOCAL	2026	4.837,50	MUNICIPIUL CRAIOVA - DOMENIUL PUBLIC În administrarea Consiliului Local PV Nr 9/2026 COMISIA SPECIALĂ de inventariere a domeniului public si privat al Municipiului Craiova constituita prin Dispozitia Primarului Municipiului Craiova Nr.639/01.02.2021 cu modificările si completările ulterioare.
3	1.6.2.	Amenajare Gazon sintetic teren sport	Amenajare Gazon sintetic teren sport in suprafata de 1012mp , Scoala Gimn. Gh. Titeica, investiție receptionată prin Procesul Verbal de Recepție Lucrare nr. 1/09.11.2017	2026	72.401,35	MUNICIPIUL CRAIOVA - DOMENIUL PUBLIC În administrarea Consiliului Local PV Nr 9/2026 COMISIA SPECIALĂ de inventariere a domeniului public si privat al Municipiului Craiova constituita prin Dispozitia Primarului Municipiului Craiova Nr.639/01.02.2021 cu modificările și completările ulterioare, Procesul Verbal de Recepție Lucrare nr. 1/09.11.2017
4	120.1.10.	Potric trecere BI H23-24 și BI H25 str Traian Lalescu	Potric trecere BI H23-24 și BI H25 str Traian Lalescu în suprafață de 78,70mp cu lungimea de 27,29mp și lățimea de 3m, Vecinătăți: N – BI H23-24 S - BI H25 E – domeniul public (ZONA VERDE) V – domeniul public (trotuar str Traian Lalescu)	2026	39.350,00	MUNICIPIUL CRAIOVA - DOMENIUL PUBLIC În administrarea Consiliului Local PV Nr 9/2026 COMISIA SPECIALĂ de inventariere a domeniului public si privat al Municipiului Craiova constituita prin Dispozitia Primarului Municipiului Craiova Nr.639/01.02.2021 cu modificările și completările ulterioare.

5	420	Teren aferent parcare Aleea 1 Depoului	Teren aferent parcare Aleea 1 Depoului, în suprafață de 1015 mp cu lungimea de 39,56 m și 25,16 m și latimea de 30m și valoarea de inventar: 150.050 lei cu următoarele date de identificare: Vecinătăți: N – Domeniul public Aleea 1 Depoului S - Proprietăți private E – Proprietăți private V – Proprietăți private	2026	150.050,00	MUNICIPIUL CRAIOVA - DOMENIUL PUBLIC În administrarea Consiliului Local PV Nr 9/2026 COMISIA SPECIALĂ de inventariere a domeniului public și privat al Municipiului Craiova constituată prin Dispoziția Primarului Municipiului Craiova Nr.639/01.02.2021 cu modificările și completările ulterioare,
6	420	Teren aferent garaje din str Brazda lui Novac	Teren aferent garaje din str Brazda lui Novac în suprafață de 121 mp, cu lungimea de 21,21 m latimea de 5,83m și valoarea de inventar: 60.500 lei cu următoarele date de identificare: Vecinătăți: N – Proprietate privată nr cad 257130 S - Alea acces din str Brazda lui Novac E – Domeniu public corp 2 Parcare V – Proprietate privată nr cad 257130	2026	60.500,00	MUNICIPIUL CRAIOVA - DOMENIUL PUBLIC În administrarea Consiliului Local PV Nr 9/2026 COMISIA SPECIALĂ de inventariere a domeniului public și privat al Municipiului Craiova constituată prin Dispoziția Primarului Municipiului Craiova Nr.639/01.02.2021 cu modificările și completările ulterioare,
7	420	Teren aferent parcare din str Brazda lui Novac	Teren aferent parcare din str Brazda lui Novac în suprafață de 127,68 mp, cu lungimea de 23m latimea de 5,83m și valoarea de inventar: 63.840 lei cu următoarele date de identificare: Vecinătăți: N – Proprietate privată S - Alea acces din str Brazda lui Novac E – Proprietate privată nr cad 201923 V – Domeniu public corp 1 Garaje	2026	63.840,00	MUNICIPIUL CRAIOVA - DOMENIUL PUBLIC În administrarea Consiliului Local PV Nr 9/2026 COMISIA SPECIALĂ de inventariere a domeniului public și privat al Municipiului Craiova constituată prin Dispoziția Primarului Municipiului Craiova Nr.639/01.02.2021 cu modificările și completările ulterioare,
8	420	Teren aferent garaje din str Brazda lui Novac	Teren aferent garaje din str Brazda lui Novac în suprafață de 38 mp, cu lungimea de 6,71m latimea de 5,83m și valoarea de inventar: 19.000 cu următoarele date de identificare: Vecinătăți: N – Proprietate privată S - Alea acces din str Brazda lui Novac E – Proprietate privată V – Proprietate privată nr cad 201923	2026	19.000,00	MUNICIPIUL CRAIOVA - DOMENIUL PUBLIC În administrarea Consiliului Local PV Nr 9/2026 COMISIA SPECIALĂ de inventariere a domeniului public și privat al Municipiului Craiova constituată prin Dispoziția Primarului Municipiului Craiova Nr.639/01.02.2021 cu modificările și completările ulterioare,

Director Executiv,
Cristian Ionuț Gălea

**ACTUALIZAREA VALORII DE INVENTAR A UNOR BUNURI DOBANDITE DE AUTORITATEA PUBLICĂ LOCALĂ
ȘI DECLARATE DE UZ SI INTERES PUBLIC LOCAL**

Nr. crt.	Cod de Clasificare	Denumire mijloc fix	Elemente de identificare Situație existentă	Elemente de identificare Propuneri	Anul dobandirii	Valoarea de inv. LEI	Situație juridica actuala
1	420	DRUM DE ACCES DIN BDUL NICOLAE ROMANESCU (actual str POTGORITA)	Drum de acces din Bdul Nicolae Romanescu în suprafața de 2092mp (L-194m, latime variabila 7,6-8,66m) cu nr inv 12017503 , valoarea 266.583,56 lei și Aleea de acces în suprafață de 49mp(L-19m, latime 2,39m), cu nr de inventar 12017504 cu valoarea de 6.244,07lei cu denumirea de str POTGORIȚA conform HCL nr. 506/2022	Teren str Potgorita - Suprafața totală a terenului de 2141mp cu valoarea totala de 272.827,63 lei, va fi majorată cu suprafața de 2092mp. cu valoarea de 114.705lei la suprafața de 2690mp și valoarea totală de 387.583,63 lei (Lungime totala 379m , lățime variabila 4,30 - 28,50m) (Nr inv 12017503 și 12017504 se comasează și bunul rezultat se inregistreaza ca teren) VECINATATI: N- Prop. priv nr. cad. 245951, 245932, 227506, 251394, 218199, 236438, 221184 S - Prop. priv nr. cad.207481, 205207, 232775, 245533, 245534, 223010, 223009, 208006, 231902, E - Str. Fantana Popova V - Bdul Nicolae Romanescu	2022/2026	387.583,63	MUNICIPIUL CRAIOVA - DOMENIUL PUBLIC În administrarea Consiliului Local PV Nr.9/2026 COMISIA SPECIALĂ de inventariere a domeniului public si privat al Municipiului Craiova constituata prin Dispozitia Primarului Municipiului Craiova Nr.639/01.02.2021 cu modificările și completările ulterioare, HCL nr. 246/2019, A1, poz 6,7, HCL nr. 506/2022
2	1.6.2.	SALA DE SPORT + ANEXA	SCOALA GIMNAZIALA GHE TITEICA ,str. Calea București nr. 93, județul Dolj, nr. cadastral/ topografic 24376, nr. carte funciara 221932 Suprafața construita/ desfășurata – 581,30mp Suprafață utilă – 524,05mp Sala Sport - Suprafața construita/ desfășurata – 387mp Anexa - Suprafața construita/ desfășurata – 194,30mp Autorizatie Construire nr. 72/05.02.2020 ANSAMBLU 1 BUC	NR INVENTAR 12017921 Valoare contabilă 2.529.644,92 Lei ce se majorează cu suma de 187.740,35 lei aferente SF+PT+D.E și Doc. și Autorizația Sec. Incendiu la valoarea de 2.717.385,27 lei	1999/2026	2.717.385,27	MUNICIPIUL CRAIOVA - DOMENIUL PUBLIC În administrarea Consiliului Local PV Nr.9/2026 COMISIA SPECIALĂ de inventariere a domeniului public si privat al Municipiului Craiova constituata prin Dispozitia Primarului Municipiului Craiova Nr.639/01.02.2021 cu modificările și completările ulterioare PV-PP nr. 2489/2017,2132/2018,1865/2024

DIRECTOR EXECUTIV,
CRISTIAN IONUT GALEA

**ANEXA NR.2 LA RAPORT nr.177261/
2026**

**DECLARAREA DE UZ SI DE INTERES PUBLIC A UNOR BUNURI DOBANDITE DE AUTORITATEA
PUBLICĂ CA URMARE A UNOR INVESTITII EFECTUATE DE COMPANIA DE APA OLTENIA**

Nr.crt.	Denumire imobilizare	Cod clasificare	Durata normala	Valoare Intrare
1	BRANSAMENT APA STR.IZVORUL RECE NR.72	1.8.6.	30	2.205,96
2	BRANSAMENT APA STR.RELEULUI NR.34A	1.8.6.	30	3.493,92
3	BRANSAMENT APA , ALEEA 4 POLIGONULUI, T54/2, P525/3	1.8.6.	30	3.312,09
4	BRANSAMENT APA , CRAIOVA, str BARIERA VALCII, nr.178b	1.8.6.	30	4.279,92
5	BRANSAMENT APA , STR. ARTILERIEI, nr.13, CRAIOVA	1.8.6.	30	25.888,28
6	BRANSAMENT APA , STR. BRAZDA LUI NOVACnr.87	1.8.6.	30	7.549,36
7	BRANSAMENT APA , STR. BUCOVAT , NR.18	1.8.6.	30	3.449,55
8	BRANSAMENT APA , STR. CARPENULUI, nr.22A	1.8.6.	30	4.258,73
9	BRANSAMENT APA , STR. CARPENULUI, nr.60J, CRAIOVA	1.8.6.	30	3.521,16
10	BRANSAMENT APA , STR. CARPENULUI, nr.67	1.8.6.	30	3.929,71
11	BRANSAMENT APA , STR. DOBROGEA, nr.27, CRAIOVA	1.8.6.	30	3.187,09
12	BRANSAMENT APA , STR. LIVIU REBREANU, nr.5 C	1.8.6.	30	3.922,49
13	BRANSAMENT APA , STR. MERISORULUI nr.63, CRAIOVA	1.8.6.	30	3.666,20
14	BRANSAMENT APA , STR. PLOPULUI, nr.5, CRAIOVA	1.8.6.	30	3.655,05
15	BRANSAMENT APA , STR. RAULUI, nr.419, CRAIOVA	1.8.6.	30	3.454,74
16	BRANSAMENT APA , STR. TRAIAN VUIA, nr.214	1.8.6.	30	3.929,71
17	BRANSAMENT APA , STR. VASILE ALECSANDRI, nr.113, CRAIOVA	1.8.6.	30	4.078,19
18	BRANSAMENT APA , STR.STANJENEILOR, nr.14	1.8.6.	30	3.806,96
19	BRANSAMENT APA , T51, P9, CRAIOVA	1.8.6.	30	3.060,91
20	BRANSAMENT APA , T51, P9, CRAIOVA	1.8.6.	30	3.060,91
21	BRANSAMENT APA ALEEA 1 COCORULUI NR.5A	1.8.6.	30	2.918,53
22	BRANSAMENT APA ALEEA 1 CRINULUI NR.2	1.8.6.	30	3.627,17
23	BRANSAMENT APA ALEEA1 PALTINIS nr.6	1.8.6.	30	3.595,16
24	BRANSAMENT APA ALEEA 1 PARANGULUI NR.10	1.8.6.	30	3.865,81
25	BRANSAMENT APA ALEEA1 SIMNIC - PARC	1.8.6.	30	9.008,87
26	BRANSAMENT APA ALEEA1 SIMNIC NR.104	1.8.6.	30	3.948,75
27	BRANSAMENT APA ALEEA1 SIMNIC NR.160	1.8.6.	30	2.826,58
28	BRANSAMENT APA ALEEA1 SIMNIC, nr.30 R	1.8.6.	30	3.250,30
29	BRANSAMENT APA ALEEA 2 DRUMUL CORNESULUI NR.1	1.8.6.	30	3.397,62
30	BRANSAMENT APA ALEEA 2 DRUMUL CORNESULUI NR.15	1.8.6.	30	3.397,62
31	BRANSAMENT APA ALEEA 2 DRUMUL CORNESULUI NR.27W	1.8.6.	30	3.397,62
32	BRANSAMENT APA ALEEA 2 DRUMUL CORNESULUI NR.3	1.8.6.	30	3.397,62
33	BRANSAMENT APA ALEEA 2 PARANGULUI NR.1	1.8.6.	30	3.643,61
34	BRANSAMENT APA ALEEA 3 GENISTILOR NR.2A	1.8.6.	30	3.449,77
35	BRANSAMENT APA ALEEA 3 RAMURI NR.18	1.8.6.	30	3.339,56
36	BRANSAMENT APA ALEEA 7 PARANGULUI NR.10	1.8.6.	30	3.583,43
37	BRANSAMENT APA ALEEA 7 PARANGULUI NR.6	1.8.6.	30	3.583,43
38	BRANSAMENT APA ALEEA 7 PARANGULUI NR.88A	1.8.6.	30	3.583,43

39	BRANSAMENT APA ALEEA 7 PARANGULUI NR.88C	1.8.6.	30	3.583,43
40	BRANSAMENT APA ALEEA DRUMUL CORNESULUI NR.28	1.8.6.	30	3.382,59
41	BRANSAMENT APA ALEEA DRUMUL CORNESULUI NR.34	1.8.6.	30	3.382,59
42	BRANSAMENT APA ALEEA HOMER NR.6	1.8.6.	30	3.299,06
43	BRANSAMENT APA ALEEA 1 TEILOR nr.63	1.8.6.	30	2.685,40
44	BRANSAMENT APA CU DISTRIBUTOR DN63 STR.FAGARAS NR.6C	1.8.6.	30	11.063,89
45	BRANSAMENT APA DN110 STR.STEFAN VELOVAN NR.4	1.8.6.	30	7.293,68
46	BRANSAMENT APA DN160 BD.DACIA NR.155B	1.8.6.	30	56.386,20
47	BRANSAMENT APA DN40 STR.NICOLAE ROMANESCU NR.39	1.8.6.	30	13.264,41
48	BRANSAMENT APA DN50 STR.CALEA SEVERINULUI NR.43A	1.8.6.	30	9.734,00
49	BRANSAMENT APA str BUZAULUI, nr.3A	1.8.6.	30	3.785,29
50	BRANSAMENT APA STR. Bd CAROL, nr.63	1.8.6.	30	3.779,73
51	BRANSAMENT APA STR. BUCURA, nr.86	1.8.6.	30	3.616,76
52	BRANSAMENT APA STR.22 DECEMBRIE NR.30	1.8.6.	30	3.450,74
53	BRANSAMENT APA STR.AGRISULUI NR.16	1.8.6.	30	3.397,62
54	BRANSAMENT APA STR.ANA IPATESCU NR.139A	1.8.6.	30	3.139,42
55	BRANSAMENT APA STR.ARTILERIEI NR.29	1.8.6.	30	2.940,35
56	BRANSAMENT APA STR.ARTILERIEI NR.39	1.8.6.	30	3.520,02
57	BRANSAMENT APA STR.B.P.HASDEU NR.5	1.8.6.	30	3.769,18
58	BRANSAMENT APA STR.BARAGANULUI NR.55A	1.8.6.	30	3.782,47
59	BRANSAMENT APA STR.BARIERA VALCII NR.245A	1.8.6.	30	3.925,89
60	BRANSAMENT APA STR.BARIERA VALCII NR.259	1.8.6.	30	16.092,52
61	BRANSAMENT APA STR.BIBESCU NR.20	1.8.6.	30	4.120,17
62	BRANSAMENT APA STR.BUCURA NR.73	1.8.6.	30	4.571,95
63	BRANSAMENT APA STR.COACAZULUI NR.13	1.8.6.	30	3.627,11
64	BRANSAMENT APA STR.C-TIN OTETELISANU T52 P3	1.8.6.	30	3.428,45
65	BRANSAMENT APA STR.DRUMUL UNGURENILOR NR.8	1.8.6.	30	3.698,29
66	BRANSAMENT APA STR.ELIE GEORGESCU NR.11	1.8.6.	30	3.528,02
67	BRANSAMENT APA STR.FANTANA POPOVA NR.27	1.8.6.	30	3.361,45
68	BRANSAMENT APA STR.FAZANULUI NR.10	1.8.6.	30	3.348,29
69	BRANSAMENT APA STR.GENISTILOR NR.143	1.8.6.	30	3.352,19
70	BRANSAMENT APA STR.GEORGE TOPARCEANU NR.30	1.8.6.	30	3.546,70
71	BRANSAMENT APA STR.IMPARATUL TRAIAN nr.82	1.8.6.	30	5.596,25
72	BRANSAMENT APA STR.MALINULUI NR.4C	1.8.6.	30	3.594,10
73	BRANSAMENT APA STR.MIHAIL DRUMES NR.54	1.8.6.	30	3.374,04
74	BRANSAMENT APA STR.MILCOV NR.17A	1.8.6.	30	4.943,03
75	BRANSAMENT APA STR.MOLDOVA NR.28	1.8.6.	30	3.402,65
76	BRANSAMENT APA STR.ORSOVA NR.18	1.8.6.	30	3.462,06
77	BRANSAMENT APA STR.PAPANA JUVARA NR.10H	1.8.6.	30	3.648,70
78	BRANSAMENT APA STR.PAPANA JUVARA NR.9	1.8.6.	30	3.949,12
79	BRANSAMENT APA STR.PESCARUSULUI NR.12A	1.8.6.	30	4.061,18
80	BRANSAMENT APA STR.PETRILA NR.9	1.8.6.	30	3.721,88
81	BRANSAMENT APA STR.PLOPULUI NR.17	1.8.6.	30	3.402,65
82	BRANSAMENT APA STR.POETULUI NR.4	1.8.6.	30	3.906,17
83	BRANSAMENT APA STR.POLIGONULUI NR.71	1.8.6.	30	5.135,41
84	BRANSAMENT APA STR.RELEULUI NR.10	1.8.6.	30	3.493,92
85	BRANSAMENT APA STR.RELEULUI NR.18B	1.8.6.	30	2.093,36

86	BRANSAMENT APA STR.RELEULUI NR.19	1.8.6.	30	3.586,31
87	BRANSAMENT APA STR.RELEULUI NR.2	1.8.6.	30	3.493,92
88	BRANSAMENT APA STR.RELEULUI NR.20B	1.8.6.	30	3.539,72
89	BRANSAMENT APA STR.RELEULUI NR.29	1.8.6.	30	3.586,31
90	BRANSAMENT APA STR.RELEULUI NR.34	1.8.6.	30	2.076,80
91	BRANSAMENT APA STR.RELEULUI NR.34B	1.8.6.	30	3.493,92
92	BRANSAMENT APA STR.RELEULUI NR.39	1.8.6.	30	3.493,92
93	BRANSAMENT APA STR.RELEULUI NR.44	1.8.6.	30	3.523,16
94	BRANSAMENT APA STR.RELEULUI NR.46	1.8.6.	30	3.523,16
95	BRANSAMENT APA STR.RELEULUI NR.48B	1.8.6.	30	3.523,16
96	BRANSAMENT APA STR.RELEULUI NR.7	1.8.6.	30	3.586,31
97	BRANSAMENT APA STR.RELEULUI NR.8	1.8.6.	30	3.493,92
98	BRANSAMENT APA STR.SALCAMULUI NR.1D	1.8.6.	30	3.648,70
99	BRANSAMENT APA STR.SALCAMULUI NR.2A	1.8.6.	30	3.648,70
100	BRANSAMENT APA STR.SALCAMULUI NR.2C	1.8.6.	30	3.648,70
101	BRANSAMENT APA STR.SALCAMULUI NR.4A	1.8.6.	30	3.648,70
102	BRANSAMENT APA STR.SALCIOAREI NR.10A	1.8.6.	30	3.542,03
103	BRANSAMENT APA STR.SANZIENELOR NR.7	1.8.6.	30	3.617,32
104	BRANSAMENT APA STR.STEFAN ODOBLEJA NR.2	1.8.6.	30	3.537,21
105	BRANSAMENT APA STR.TUDOR VLADIMIRESCU NR.117A	1.8.6.	30	4.716,26
106	BRANSAMENT APA STR.VANATORI DE MUNTE	1.8.6.	30	1.785,01
107	BRANSAMENT APA STR.VANATORI DE MUNTE NR.32	1.8.6.	30	3.831,45
108	BRANSAMENT APA STR.VISEULUI NR.45	1.8.6.	30	3.749,39
109	BRANSAMENT APA, ALEEA 1 DRUMUL UNGURENILOR, nr.6	1.8.6.	30	3.061,08
110	BRANSAMENT APA, bd DACIA, nr.5 K	1.8.6.	30	18.582,40
111	BRANSAMENT APA, CRAIOVA , Bd NICOLAE ROMANESCU, 93 D	1.8.6.	30	2.963,34
112	BRANSAMENT APA, CRAIOVA STR. COACAZULUI, nr.42	1.8.6.	30	3.591,97
113	BRANSAMENT APA, CRAIOVA STR. COACAZULUI, nr.20	1.8.6.	30	3.591,97
114	BRANSAMENT APA, CRAIOVA STR. DINU C.GIURESCU, nr.5	1.8.6.	30	3.617,32
115	BRANSAMENT APA, CRAIOVA STR.CARACAL, nr.150	1.8.6.	30	11.778,85
116	BRANSAMENT APA, CRAIOVA STR.VASILE ALECSANDRI, nr.16	1.8.6.	30	3.877,29
117	BRANSAMENT APA, CRAIOVA, STR. MITROPOLIT STEFAN CRIVEANU, nr.41	1.8.6.	30	4.273,17
118	BRANSAMENT APA, STR. BUCURA , nr.75, CRAIOVA	1.8.6.	30	4.221,77
119	BRANSAMENT APA, STR. C-TIN. LECCA nr.6B, CRAIOVA	1.8.6.	30	4.199,62
120	BRANSAMENT APA, STR. FLORESTI, nr.19, CRAIOVA	1.8.6.	30	3.818,64
121	BRANSAMENT APA, STR. GUTUIULUI , nr.1, CRAIOVA	1.8.6.	30	4.760,62
122	BRANSAMENT APA, STR. INDEPENDENTEI, nr.13A, CRAIOVA	1.8.6.	30	3.135,67
123	BRANSAMENT APA, STR. MUNTENIA, nr.60	1.8.6.	30	3.617,32
124	BRANSAMENT APA, STR. OLTENITA, nr.10, CRAIOVA	1.8.6.	30	4.273,17
125	BRANSAMENT APA, STR. RELEULUI , nr.23, CRAIOVA	1.8.6.	30	3.641,17
126	BRANSAMENT APA, STR. ROZELOR, nr.83	1.8.6.	30	2.043,39
127	BRANSAMENT APA, STR. SLANIC, nr.2A	1.8.6.	30	3.076,31
128	BRANSAMENT APA, STR. TOAMNEI, nr.95 B	1.8.6.	30	3.578,13
129	BRANSAMENT APA, STR.COSUNA, nr.95	1.8.6.	30	9.032,17
130	BRANSAMENT APA, STR.DRUMUL MUNTENILOR nr.1A, CRAIOVA	1.8.6.	30	1.401,72
131	BRANSAMENT APA, STR.DRUMUL MUNTENILOR nr.1A, CRAIOVA	1.8.6.	30	824,64

132	BRANSAMENT APA, STR.GARLESTII , nr.142 J, CRAIOVA	1.8.6.	30	3.751,40
133	BRANSAMENT APA, STR.GUTUIULUI , nr.3, CRAIOVA	1.8.6.	30	4.760,62
134	BRANSAMENT APA, STR.NICOLAE ROMANESCU , nr.39, CRAIOVA	1.8.6.	30	3.316,99
135	BRANSAMENT APA, STR.VANARORI DE MUNTE , nr.6, CRAIOVA	1.8.6.	30	3.806,96
136	BRANSAMENT APA,ALEEA IV POLIGONULUI T64 P2	1.8.6.	30	3.487,27
137	BRANSAMNET APA STR.COACAZULUI NR.34	1.8.6.	30	3.428,45
138	BRANSAMNET APA STR.PLEVNEI NR.32	1.8.6.	30	3.748,72
139	BRANSAMNET CU DISTRIBUTOR STR.LACRAMIOAREI NR.44 C1-C6	1.8.6.	30	12.195,08
140	BRANSAMNET CU DISTRIBUTOR STR.MERISORULUI NR.41A C1-C4	1.8.6.	30	5.779,15
141	EXTINDERE RETEA APA+2 BRANSAMENTE APA STR.FAGARAS NR.27C SI	1.8.6.	30	15.552,46
142	RACORD CANAL , str BARIERA VALCII , nr.178 B	1.8.6.	30	3.008,58
143	RACORD CANAL , STR. COACAZULUI , nr.20, CRAIOVA	1.8.7.	40	1.955,42
144	RACORD CANAL , STR. Fulger, nr.189, CRAIOVA	1.8.7.	40	1.420,84
145	RACORD CANAL , STR. Garlesti, nr.142, CRAIOVA	1.8.7.	40	1.846,71
146	RACORD CANAL , STR. Vanatorii de munte, nr.6 CRAIOVA	1.8.7.	40	2.238,24
147	RACORD CANAL ALEEA 1 CARACAL NR.16	1.8.7.	40	2.245,79
148	RACORD CANAL ALEEA 1 PARANGULUI NR.10	1.8.7.	40	1.992,19
149	RACORD CANAL ALEEA 2 DRUMUL CORNESULUI NR.1	1.8.7.	40	1.539,39
150	RACORD CANAL ALEEA 2 DRUMUL CORNESULUI NR.3	1.8.7.	40	1.539,39
151	RACORD CANAL ALEEA 3 GENISTILOR NR.2A	1.8.7.	40	1.539,39
152	RACORD CANAL ALEEA DRUMUL CORNESULUI NR.28	1.8.7.	40	1.956,96
153	RACORD CANAL ALEEA DRUMUL CORNESULUI NR.34	1.8.7.	40	1.956,96
154	RACORD CANAL BD.1 MAI NR.56	1.8.7.	40	1.032,77
155	RACORD CANAL BD.NICOLAE ROMANESCU NR.190	1.8.7.	40	1.933,53
156	RACORD CANAL DN250 BD.DACIA NR.155B	1.8.7.	40	16.206,54
157	RACORD CANAL STR.AGRISULUI NR.16	1.8.7.	40	1.539,39
158	RACORD CANAL STR.ANA IPATESCU NR.139A	1.8.7.	40	1.622,71
159	RACORD CANAL STR.ANA IPATESCU NR.73	1.8.7.	40	2.103,64
160	RACORD CANAL STR.ARTILERIEI NR.29	1.8.7.	40	1.265,19
161	RACORD CANAL STR.ARTILERIEI NR.39	1.8.7.	40	1.745,63
162	RACORD CANAL STR.B.P.HASDEU NR.5	1.8.7.	40	2.173,72
163	RACORD CANAL STR.BIBESCU NR.20	1.8.7.	40	2.348,09
164	RACORD CANAL STR.ELIE GEORGESCU NR.11	1.8.7.	40	1.161,70
165	RACORD CANAL STR.FAGARAS NR.27C SI 27D	1.8.7.	40	5.054,30
166	RACORD CANAL STR.GARLESTI NR.168H	1.8.7.	40	2.100,49
167	RACORD CANAL STR.ION TUCULESCU NR.5C	1.8.7.	40	5.201,01
168	RACORD CANAL STR.MALINULUI NR.4C	1.8.7.	40	2.002,63
169	RACORD CANAL STR.MALINULUI NR.55	1.8.7.	40	2.333,49
170	RACORD CANAL STR.MILCOV NR.17A	1.8.7.	40	2.254,31
171	RACORD CANAL STR.PAULINA VORVOREANU NR.5	1.8.7.	40	3.407,39
172	RACORD CANAL STR.PETRILA NR.9	1.8.7.	40	1.268,01
173	RACORD CANAL STR.PLEVNEI NR.32	1.8.7.	40	1.929,78
174	RACORD CANAL STR.PLOPULUI NR.17	1.8.7.	40	1.950,24
175	RACORD CANAL STR.POETULUI NR.2	1.8.7.	40	1.581,70
176	RACORD CANAL STR.PORUMBITEI NR.10	1.8.7.	40	1.945,63
177	RACORD CANAL STR.SALCIOAREI NR.10A	1.8.7.	40	1.220,47
178	RACORD CANAL STR.VANATORI DE MUNTE NR.32	1.8.7.	40	1.929,78

179	RACORD CANAL, ALEEA 1 CRINULUI, nr.7	1.8.7.	40	1.412,22
180	RACORD CANAL, STR. COACAZULUI, nr.42	1.8.7.	40	1.955,42
181	RACORD CANALIZARE , CRAIOVA, bd. DACIA, nr.5 K	1.8.7.	40	8.230,43
182	RACORD CANALIZARE ,STR. BUCOVAT, nr.18	1.8.7.	40	1.557,70
183	RACORD CANALIZARE ,STR. MERISORULUI nr.63, CRAIOVA	1.8.7.	40	1.842,77
184	RACORD CANALIZARE ,STR. PLOPULUI, nr.5, CRAIOVA	1.8.7.	40	1.699,97
185	RACORD CANALIZARE ,STR. ULMULUI, nr.7	1.8.7.	40	2.633,39
186	RACORD CANALIZARE ,STR. VASILE ALEXANDRI, nr.113, CRAIOVA	1.8.7.	40	2.526,00
187	RACORD CANALIZARE MENAJERA bd.DACIA nr.5K	1.8.7.	40	8.230,43
188	RACORD CANALIZARE, STR. ALEEA1 TEILOR nr.63	1.8.7.	40	998,53
189	RACORD CANALIZARE, STR. CARPENULUI, nr.60J, CRAIOVA	1.8.7.	40	1.663,35
190	RACORD CANALIZARE, STR. CRINULUI, nr.46A, CRAIOVA	1.8.7.	40	2.751,38
191	RACORD CANALIZARE, STR. INDEPENDENTEI, nr.13A, CRAIOVA	1.8.7.	40	2.769,70
192	FORAJ ORIZONTAL SUBTRAVERSARE STR. AVIATORILOR INTERS. CU STR. GEN.STEFAN ISPAS	1.8.7.	40	297.950,00
193	EXTINDERE RETEA apa PEHD DN110 195m STR.PESCARUSULUI	1.8.6.	30	10.240,00
194	EXTINDERE RETEA CANALIZARE PVC DN250-290m STR.FULGER	1.8.7.	40	55.141,22
195	EXTINDERE RETEA apa PEHD DN110 220m ALEEA DRUMUL MUNTENILOR	1.8.6.	30	78.819,97
Total				1.247.225,58

Director Executiv,
Cristian Ionuț Gâlea

RAPORT DE AVIZARE

Avand in vedere:

- Referat de aprobare nr. 166963/2026
- Raportul nr. 177261/2026 al Directiei Patrimoniu,
- În conformitate cu art. 554 , art. 858, art.864 din Codul Civil, art. 129 alin. 2, lit.c, art. 129, alin. 14, art. 196, alin.1, lit. a, art. 286 alin.4, art. 287 lit. b, art. 289 alin. 4, art. 296 alin. 2, din Ordonanța de Urgență a Guvernului nr. 57/2019 privind Codul administrativ, cu modificările și completările ulterioare
- Potrivit Legii nr.514/2003 privind organizarea si exercitarea profesiei de consilier juridic,

AVIZAM FAVORABIL

propunerea privind supunerea spre aprobare Consiliului Local al Municipiului Craiova:

- Actualizare inventar bunuri care aparțin domeniului public al municipiului Craiova

Director Executiv,
Ovidiu Mischianu

Îmi asum responsabilitatea privind realitatea
si legalitatea in solidar cu intocmitorul in scrisului
Semnatura:

Intocmit,
Cons.jur. Nicoleta Bedelici

Imi asum responsabilitatea privind legalitatea actului
administrativ
Semnatura:

D. Popescu
05.05.2026

Compania de
APA Oltenia



NR: 147334
DATA: 28/04/2026
COD: 9285E
PRIMARIA MUN. CRAIOVA

89

Forma juridică: Societate pe acțiuni | Cod Fiscal: RO 11400673 | Capital social subscris și vărsat: 657.000 LEI
Sediul social: Str. Brestei, Nr. 133, Cp. 200177, Craiova, jud. Dolj | Nr. Reg. Comerțului: J16/63/1999 | RO34 INGB 0012 0000 3241
8911 | ING BANK Craiova
Tel.: 0251.422.117, Fax: 0251.422.263 | E-mail: apa.cv@rdslink.ro

Compartiment Patrimoniu

Nr. 11787 / 28.04.2026

D. G. ILOA
29.04.2026

Către,
Primaria Municipiului Craiova
Directia Patrimoniu

În temeiul Legii 241/2006 Art.3, lit.i. și OUG 57/2019, art. 286 privind Codul Administrativ, vă rugăm să dispuneți introducerea în patrimoniul public al Municipiului Craiova și darea în concesiunea Companiei de Apa Oltenia SA a bunurilor rezultate în urma lucrărilor executate în anul 2025 și cuprinse în lista anexată.

1 Director,
Av.Suiu Alin Ionut



Director Economic,
Ec. Balaceanu Anca

Responsabil Patrimoniu
Ec. Stancu Vali

13192 / 29.4.26

LUCRARI EXECUTATE DE SC CAO SA IN PERIOADA 01.01.2025-31.12.2025

Nr.crt.	Denumire imobilizare	Cod clasificare	Durata normala	Valoare Intrare
1	BRANSAMENT APA STR.IZVORUL RECE NR.72	1.8.6.	30	2,205.96
2	BRANSAMENT APA STR.RELEULUI NR.34A	1.8.6.	30	3,493.92
3	Bransament apa , Aleea 4 Poligonului, T54/2, P525/3	1.8.6.	30	3,312.09
4	Bransament apa , Craiova, str Bariera Valcii, nr.178b	1.8.6.	30	4,279.92
5	Bransament apa , str. Artileriei, nr.13, Craiova	1.8.6.	30	25,888.28
6	Bransament apa , str. Brazda lui Novac, nr.87	1.8.6.	30	7,549.36
7	Bransament apa , str. BUCOVAT , NR.18	1.8.6.	30	3,449.55
8	Bransament apa , str. Carpenului, nr.22A	1.8.6.	30	4,258.73
9	Bransament apa , str. Carpenului, nr.60J, Craiova	1.8.6.	30	3,521.16
10	Bransament apa , str. Carpenului, nr.67	1.8.6.	30	3,929.71
11	Bransament apa , str. Dobrogea, nr.27, Craiova	1.8.6.	30	3,187.09
12	Bransament apa , str. Liviu Rebreanu, nr.5 C	1.8.6.	30	3,922.49
13	Bransament apa , str. Merisorului, nr.63, Craiova	1.8.6.	30	3,666.20
14	Bransament apa , str. Plopului, nr.5, Craiova	1.8.6.	30	3,655.05
15	Bransament apa , str. Raului, nr.419, Craiova	1.8.6.	30	3,454.74
16	Bransament apa , str. Traian Vuia, nr.214	1.8.6.	30	3,929.71
17	Bransament apa , str. Vasile Alecsandri, nr.113, Craiova	1.8.6.	30	4,078.19
18	Bransament apa , str.Stanjeneilor, nr.14	1.8.6.	30	3,806.96
19	Bransament apa , T51, P9, Craiova	1.8.6.	30	3,060.91
20	Bransament apa , T51, P9, Craiova	1.8.6.	30	3,060.91
21	BRANSAMENT APA ALEEA 1 COCORULUI NR.5A	1.8.6.	30	2,918.53
22	BRANSAMENT APA ALEEA 1 CRINULUI NR.2	1.8.6.	30	3,627.17
23	Bransament apa Aleea 1 Paltinis nr.6	1.8.6.	30	3,595.16
24	BRANSAMENT APA ALEEA 1 PARANGULUI NR.10	1.8.6.	30	3,865.81
25	BRANSAMENT APA ALEEA 1 SIMNIC - PARC	1.8.6.	30	9,008.87
26	BRANSAMENT APA ALEEA 1 SIMNIC NR.104	1.8.6.	30	3,948.75
27	BRANSAMENT APA ALEEA 1 SIMNIC NR.160	1.8.6.	30	2,826.58
28	Bransament apa Aleea 1 Simnic, nr.30 R	1.8.6.	30	3,250.30
29	BRANSAMENT APA ALEEA 2 DRUMUL CORNESULUI NR.1	1.8.6.	30	3,397.62
30	BRANSAMENT APA ALEEA 2 DRUMUL CORNESULUI NR.15	1.8.6.	30	3,397.62
31	BRANSAMENT APA ALEEA 2 DRUMUL CORNESULUI NR.27W	1.8.6.	30	3,397.62
32	BRANSAMENT APA ALEEA 2 DRUMUL CORNESULUI NR.3	1.8.6.	30	3,397.62
33	BRANSAMENT APA ALEEA 2 PARANGULUI NR.1	1.8.6.	30	3,643.61
34	BRANSAMENT APA ALEEA 3 GENISTILOR NR.2A	1.8.6.	30	3,449.77
35	BRANSAMENT APA ALEEA 3 RAMURI NR.18	1.8.6.	30	3,339.56
36	BRANSAMENT APA ALEEA 7 PARANGULU NR.10	1.8.6.	30	3,583.43
37	BRANSAMENT APA ALEEA 7 PARANGULUI NR.6	1.8.6.	30	3,583.43
38	BRANSAMENT APA ALEEA 7 PARANGULUI NR.88A	1.8.6.	30	3,583.43
39	BRANSAMENT APA ALEEA 7 PARANGULUI NR.88C	1.8.6.	30	3,583.43
40	BRANSAMENT APA ALEEA DRUMUL CORNESULUI NR.28	1.8.6.	30	3,382.59
41	BRANSAMENT APA ALEEA DRUMUL CORNESULUI NR.34	1.8.6.	30	3,382.59
42	BRANSAMENT APA ALEEA HOMER NR.6	1.8.6.	30	3,299.06
43	Bransament apa Aleea I Teilor, nr.63	1.8.6.	30	2,685.40
44	BRANSAMENT APA CU DISTRIBUTOR DN63 STR.FAGARAS NR.6C	1.8.6.	30	11,063.89
45	BRANSAMENT APA DN110 STR.STEFAN VELOVAN NR.4	1.8.6.	30	7,293.68
46	BRANSAMENT APA DN160 BD.DACIA NR.155B	1.8.6.	30	56,386.20
47	BRANSAMENT APA DN40 STR.NICOLAE ROMANESCU NR.39	1.8.6.	30	13,264.41
48	BRANSAMENT APA DN50 STR.CALEA SEVERINULUI NR.43A	1.8.6.	30	9,734.00
49	Bransament apa str Buzaului, nr.3A	1.8.6.	30	3,785.29
50	Bransament apa str. Bd Carol, nr.63	1.8.6.	30	3,779.73
51	Bransament apa str. Bucura, nr.86	1.8.6.	30	3,616.76
52	BRANSAMENT APA STR.22 DECEMBRIE NR.30	1.8.6.	30	3,450.74
53	BRANSAMENT APA STR.AGRISULUI NR.16	1.8.6.	30	3,397.62

54	BRANSAMENT APA STR.ANA IPATESCU NR.139A	1.8.6.	30	3,139.42
55	BRANSAMENT APA STR.ARTILERIEI NR.29	1.8.6.	30	2,940.35
56	BRANSAMENT APA STR.ARTILERIEI NR.39	1.8.6.	30	3,520.02
57	BRANSAMENT APA STR.B.P.HASDEU NR.5	1.8.6.	30	3,769.18
58	BRANSAMENT APA STR.BARAGANULUI NR.55A	1.8.6.	30	3,782.47
59	BRANSAMENT APA STR.BARIERA VALCII NR.245A	1.8.6.	30	3,925.89
60	BRANSAMENT APA STR.BARIERA VALCII NR.259	1.8.6.	30	16,092.52
61	BRANSAMENT APA STR.BIBESCU NR.20	1.8.6.	30	4,120.17
62	BRANSAMENT APA STR.BUCURA NR.73	1.8.6.	30	4,571.95
63	BRANSAMENT APA STR.COACAZULUI NR.13	1.8.6.	30	3,627.11
64	BRANSAMENT APA STR.C-TIN OTETELISANU T52 P3	1.8.6.	30	3,428.45
65	BRANSAMENT APA STR.DRUMUL UNGURENILOR NR.8	1.8.6.	30	3,698.29
66	BRANSAMENT APA STR.ELIE GEORGESCU NR.11	1.8.6.	30	3,528.02
67	BRANSAMENT APA STR.FANTANA POPOVA NR.27	1.8.6.	30	3,361.45
68	BRANSAMENT APA STR.FAZANULUI NR.10	1.8.6.	30	3,348.29
69	BRANSAMENT APA STR.GENISTILOR NR.143	1.8.6.	30	3,352.19
70	BRANSAMENT APA STR.GEORGE TOPARCEANU NR.30	1.8.6.	30	3,546.70
71	Bransament apa str.Imparatul Traian nr.82	1.8.6.	30	5,596.25
72	BRANSAMENT APA STR.MALINULUI NR.4C	1.8.6.	30	3,594.10
73	BRANSAMENT APA STR.MIHAIL DRUMES NR.54	1.8.6.	30	3,374.04
74	BRANSAMENT APA STR.MILCOV NR.17A	1.8.6.	30	4,943.03
75	BRANSAMENT APA STR.MOLDOVA NR.28	1.8.6.	30	3,402.65
76	BRANSAMENT APA STR.ORSOVA NR.18	1.8.6.	30	3,462.06
77	BRANSAMENT APA STR.PAPANA JUVARA NR.10H	1.8.6.	30	3,648.70
78	BRANSAMENT APA STR.PAPANA JUVARA NR.9	1.8.6.	30	3,949.12
79	BRANSAMENT APA STR.PESCARUSULUI NR.12A	1.8.6.	30	4,061.18
80	BRANSAMENT APA STR.PETRILA NR.9	1.8.6.	30	3,721.88
81	BRANSAMENT APA STR.PLOPULUI NR.17	1.8.6.	30	3,402.65
82	BRANSAMENT APA STR.POETULUI NR.4	1.8.6.	30	3,906.17
83	BRANSAMENT APA STR.POLIGONULUI NR.71	1.8.6.	30	5,135.41
84	BRANSAMENT APA STR.RELEULUI NR.10	1.8.6.	30	3,493.92
85	BRANSAMENT APA STR.RELEULUI NR.18B	1.8.6.	30	2,093.36
86	BRANSAMENT APA STR.RELEULUI NR.19	1.8.6.	30	3,586.31
87	BRANSAMENT APA STR.RELEULUI NR.2	1.8.6.	30	3,493.92
88	BRANSAMENT APA STR.RELEULUI NR.20B	1.8.6.	30	3,539.72
89	BRANSAMENT APA STR.RELEULUI NR.29	1.8.6.	30	3,586.31
90	BRANSAMENT APA STR.RELEULUI NR.34	1.8.6.	30	2,076.80
91	BRANSAMENT APA STR.RELEULUI NR.34B	1.8.6.	30	3,493.92
92	BRANSAMENT APA STR.RELEULUI NR.39	1.8.6.	30	3,493.92
93	BRANSAMENT APA STR.RELEULUI NR.44	1.8.6.	30	3,523.16
94	BRANSAMENT APA STR.RELEULUI NR.46	1.8.6.	30	3,523.16
95	BRANSAMENT APA STR.RELEULUI NR.48B	1.8.6.	30	3,523.16
96	BRANSAMENT APA STR.RELEULUI NR.7	1.8.6.	30	3,586.31
97	BRANSAMENT APA STR.RELEULUI NR.8	1.8.6.	30	3,493.92
98	BRANSAMENT APA STR.SALCAMULUI NR.1D	1.8.6.	30	3,648.70
99	BRANSAMENT APA STR.SALCAMULUI NR.2A	1.8.6.	30	3,648.70
100	BRANSAMENT APA STR.SALCAMULUI NR.2C	1.8.6.	30	3,648.70
101	BRANSAMENT APA STR.SALCAMULUI NR.4A	1.8.6.	30	3,648.70
102	BRANSAMENT APA STR.SALCIOAREI NR.10A	1.8.6.	30	3,542.03
103	BRANSAMENT APA STR.SANZIENELOR NR.7	1.8.6.	30	3,617.32
104	BRANSAMENT APA STR.STEFAN ODOBLEJA NR.2	1.8.6.	30	3,537.21
105	BRANSAMENT APA STR.TUDOR VLADIMIRESCU NR.117A	1.8.6.	30	4,716.26
106	BRANSAMENT APA STR.VANATORI DE MUNTE	1.8.6.	30	1,785.01
107	BRANSAMENT APA STR.VANATORI DE MUNTE NR.32	1.8.6.	30	3,831.45
108	BRANSAMENT APA STR.VISEULUI NR.45	1.8.6.	30	3,749.39
109	Bransament apa, Aleea 1 Drumul Ungurenilor, nr.6	1.8.6.	30	3,061.08
110	Bransament apa, bd Dacia, nr.5 K	1.8.6.	30	18,582.40
111	Bransament apa, Craiova, Bd Nicolae Romanescu, 93 D	1.8.6.	30	2,963.34
112	Bransament apa, Craiova str. Coacazului, nr.42	1.8.6.	30	3,591.97

113	Bransament apa, Craiova str. Coacazului, nr.20	1.8.6.	30	3,591.97
114	Bransament apa, Craiova str. Dinu C.Giurescu, nr.5	1.8.6.	30	3,617.32
115	Bransament apa, Craiova str. Caracal, nr.150	1.8.6.	30	11,778.85
116	Bransament apa, Craiova str. Vasile Alecsandri, nr.16	1.8.6.	30	3,877.29
117	Bransament apa, Craiova, str. Mitropolit Stefan Criveanu, nr.41	1.8.6.	30	4,273.17
118	bransament apa, str. Bucura, nr.75, Craiova	1.8.6.	30	4,221.77
119	Bransament apa, str. Ctin Lecca nr.6B, Craiova	1.8.6.	30	4,199.62
120	Bransament apa, str. Floresti, nr.19, Craiova	1.8.6.	30	3,818.64
121	Bransament apa, str. Gutuiului, nr.1, Craiova	1.8.6.	30	4,760.62
122	Bransament apa, STR. INDEPENDENTEI, nr.13A, Craiova	1.8.6.	30	3,135.67
123	Bransament apa, str. Muntenia, nr.60	1.8.6.	30	3,617.32
124	Bransament apa, str. Oltenita, nr.10, Craiova	1.8.6.	30	4,273.17
125	Bransament apa, str. Releului, nr.23, Craiova	1.8.6.	30	3,641.17
126	Bransament apa, str. Rozelor, nr.83	1.8.6.	30	2,043.39
127	Bransament apa, str. Slanic, nr.2A	1.8.6.	30	3,076.31
128	bransament apa, str. Toamnei, nr.95 B	1.8.6.	30	3,578.13
129	Bransament apa, str. Cosuna, nr.95	1.8.6.	30	9,032.17
130	Bransament apa, str. Drumul Muntenilor nr.1A, Craiova	1.8.6.	30	1,401.72
131	Bransament apa, str. Drumul Muntenilor nr.1A, Craiova	1.8.6.	30	824.64
132	Bransament apa, str. Garlesti, nr.142 J, Craiova	1.8.6.	30	3,751.40
133	Bransament apa, str. Gutuiului, nr.3, Craiova	1.8.6.	30	4,760.62
134	Bransament apa, str. Nicolae Romanescu, nr.39, Craiova	1.8.6.	30	3,316.99
135	bransament apa, str. Vanatorii de Munte, nr.6, Craiova	1.8.6.	30	3,806.96
136	Bransament apa, Aleea IV Poligonului T64 P2	1.8.6.	30	3,487.27
137	BRANSAMNET APA STR. COACAZULUI NR.34	1.8.6.	30	3,428.45
138	BRANSAMNET APA STR. PLEVNEI NR.32	1.8.6.	30	3,748.72
139	BRANSAMNET CU DISTRIBUTOR STR. LACRAMIOAREI NR.44 C1-C6	1.8.6.	30	12,195.08
140	BRANSAMNET CU DISTRIBUTOR STR. MERISORULUI NR.41A C1-C4	1.8.6.	30	5,779.15
141	EXTINDERE REȚEA APA+2 BRANSAMENTE APA STR. FAGARAS NR.27C SI 27D	1.8.6.	30	15,552.46
142	Racord canal, str. Bariera Valcii, nr.178 B	1.8.6.	30	3,008.58
143	Racord canal, str. Coacazului, nr.20, Craiova	1.8.7.	40	1,955.42
144	Racord canal, str. Fulger, nr.189, Craiova	1.8.7.	40	1,420.84
145	Racord canal, str. Garlesti, nr.142, Craiova	1.8.7.	40	1,846.71
146	Racord canal, str. Vanatorii de munte, nr.6 Craiova	1.8.7.	40	2,238.24
147	RACORD CANAL ALEEA 1 CARACAL NR.16	1.8.7.	40	2,245.79
148	RACORD CANAL ALEEA 1 PARANGULUI NR.10	1.8.7.	40	1,992.19
149	RACORD CANAL ALEEA 2 DRUMUL CORNESULUI NR.1	1.8.7.	40	1,539.39
150	RACORD CANAL ALEEA 2 DRUMUL CORNESULUI NR.3	1.8.7.	40	1,539.39
151	RACORD CANAL ALEEA 3 GENISTILOR NR.2A	1.8.7.	40	1,539.39
152	RACORD CANAL ALEEA DRUMUL CORNESULUI NR.28	1.8.7.	40	1,956.96
153	RACORD CANAL ALEEA DRUMUL CORNESULUI NR.34	1.8.7.	40	1,956.96
154	RACORD CANAL BD.1 MAI NR.56	1.8.7.	40	1,032.77
155	RACORD CANAL BD. NICOLAE ROMANESCU NR.190	1.8.7.	40	1,933.53
156	RACORD CANAL DN250 BD. DACIA NR.155B	1.8.7.	40	16,206.54
157	RACORD CANAL STR. AGRISULUI NR.16	1.8.7.	40	1,539.39
158	RACORD CANAL STR. ANA IPATESCU NR.139A	1.8.7.	40	1,622.71
159	RACORD CANAL STR. ANA IPATESCU NR.73	1.8.7.	40	2,103.64
160	RACORD CANAL STR. ARTILERIEI NR.29	1.8.7.	40	1,265.19
161	RACORD CANAL STR. ARTILERIEI NR.39	1.8.7.	40	1,745.63
162	RACORD CANAL STR. B.P. HASDEU NR.5	1.8.7.	40	2,173.72
163	RACORD CANAL STR. BIBESCU NR.20	1.8.7.	40	2,348.09
164	RACORD CANAL STR. ELIE GEORGESCU NR.11	1.8.7.	40	1,161.70
165	RACORD CANAL STR. FAGARAS NR.27C SI 27D	1.8.7.	40	5,054.30
166	RACORD CANAL STR. GARLESTI NR.168H	1.8.7.	40	2,100.49
167	RACORD CANAL STR. ION TUCULESCU NR.5C	1.8.7.	40	5,201.01
168	RACORD CANAL STR. MALINULUI NR.4C	1.8.7.	40	2,002.63
169	RACORD CANAL STR. MALINULUI NR.55	1.8.7.	40	2,333.49
170	RACORD CANAL STR. MILCOV NR.17A	1.8.7.	40	2,254.31
171	RACORD CANAL STR. PAULINA VORVOREANU NR.5	1.8.7.	40	3,407.39

172	RACORD CANAL STR.PETRILA NR.9	1.8.7.	40	1,268.01
173	RACORD CANAL STR.PLEVNEI NR.32	1.8.7.	40	1,929.78
174	RACORD CANAL STR.PLOPULUI NR.17	1.8.7.	40	1,950.24
175	RACORD CANAL STR.POETULUI NR.2	1.8.7.	40	1,581.70
176	RACORD CANAL STR.PORUMBITEI NR.10	1.8.7.	40	1,945.63
177	RACORD CANAL STR.SALCIOAREI NR.10A	1.8.7.	40	1,220.47
178	RACORD CANAL STR.VANATORI DE MUNTE NR.32	1.8.7.	40	1,929.78
179	Racord canal, Aleea 1 Crinului, nr.7	1.8.7.	40	1,412.22
180	Racord canal, str Coacazului, nr.42	1.8.7.	40	1,955.42
181	Racord canalizare , Craiova, bd. Dacia, nr.5 K	1.8.7.	40	8,230.43
182	Racord canalizare ,str. Bucovat, nr.18	1.8.7.	40	1,557.70
183	Racord canalizare ,str. Merisorului, nr.63, Craiova	1.8.7.	40	1,842.77
184	Racord canalizare ,str. Plopului, nr.5, Craiova	1.8.7.	40	1,699.97
185	Racord canalizare ,str. Ulmului, nr.7	1.8.7.	40	2,633.39
186	Racord canalizare ,str. Vasile Alexandri, nr.113, Craiova	1.8.7.	40	2,526.00
187	Racord canalizare menajera bd.Dacia nr.5K	1.8.7.	40	8,230.43
188	Racord canalizare, str. Aleea I Teilor, nr.63	1.8.7.	40	998.53
189	Racord canalizare, str. Carpenului, nr.60J, Craiova	1.8.7.	40	1,663.35
190	Racord canalizare, str. Crinului, nr.46A, CRAIOVA	1.8.7.	40	2,751.38
191	Racord canalizare, str. Independentei, nr.13A, Craiova	1.8.7.	40	2,769.70
192	Foraj orizontal dirijat subtraversare str.Aviatorilor inters.cu str.Gen.Stefan Ispas	1.8.7.	40	297,950.00
193	Extindere retea apa PEHD DN110 195m str.Pescarusului	1.8.6.	30	10,240.00
194	Extindere retea canalizare PVC DN250-290m str.Fulger	1.8.7.	40	55,141.22
195	Extindere retea apa PEHD DN110 220m Aleea Drumul Muntenilor	1.8.6.	30	78,819.97

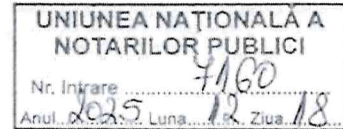
Total

1,247,225.58



Nr. 606/V.12.2025

CAMERA NOTARILOR PUBLICI CRAIOVA
Str. Bucovăț nr. 8, cod 200663 Craiova, jud. Dolj
Tel: +(40)251.412.157;
Fax: +(40)251.416634, 0351.420109
E-mail: cnp@craiova.azyn.ro




Către,
Uniunea Națională a Notarilor Publici din România

Vă înaintăm, alăturat, în format electronic, lucrarea *Studiu de piață privind valorile minime ale proprietăților imobiliare din județele Dolj, Gorj, Mehedinți și Olt*, cu aplicabilitate începând cu data de **01 ianuarie 2026**, astfel cum a fost întocmită de către evaluatorul S.C. AMT Service S.R.L., la solicitarea Colegiului director al Camerei Notarilor Publici Craiova.

Cu aleasă considerație,

Notar public,
ILIE VICTOR FLOREA
Președintele Camerei Notarilor Publici Craiova




Întocmit,
Cumpănașu Ilie-Iulian



Camera Notarilor Publici Craiova

Studiu de piata


PRIVIND VALORILE MINIME ALE PROPRIETATILOR IMOBILIARE DIN
JUDETELE DOLJ, GORJ, OLT SI MEHEDINTI, VALABILE INCEPAND CU ANUL
2026




DOLJ



GORJ



OLT



MEHEDINTI

4.1 Zonarea localitatilor

ZONAREA LOCALITATILOR JUDETULUI DOLJ conform datelor puse la dispozitie de consiliile locale

Nr. crt.	Localitate	Zona/Sate	Limite	Categoria
1	MUNICIPIUL CRAIOVA	A	<p>- Vest : str. Pașcani, str. Maria Tănase, str. Brestei, str. Mohorului, str. Str. Calugareni, Câmpia Islaz, str. Pictor H. Barbousse, str. Alexandru cel Bun, str. Petuniilor, str. Bucovat, str. Ecaterina Teodoroiu,, Str. Șoimului, Bvd. 1 Mai.</p> <p>- Sud : Bvd. 1 Mai, str. Unirii, str. Corneliu Coposu, str. Ana Ipătescu, str. Anul 1848.</p> <p>- Est: str. Anul 1848, str. G-ral Magheru, str. Imparatul Traian, str. Sararilor, str. Calea Bucuresti, str. Petre Ispirescu, str. N. Iorga.</p> <p>- Nord : str. N. Iorga, str. Fratii Golesti, str. G-ral C-tin Argetoianu, str.G-ral Cernătescu, str. Serg. C-tin Popescu, str. Lămiștei, str. Brazda lui Novac, str. Maresal Averescu, str. 1 Decembrie 1918, str. Doljului, str. Opanez, str. G.Enescu, str. Pascani.</p>	
		B	<p>* Vest : Limita estica a localitatii Izvorul Rece, str. Pelendava, str. Calea Severinului, Canal HC 181/1, Canal HC 200, str. Calea Severinului, limita nordica a proprietatii SC "PIC" SA, limita vestica a proprietatii SC "PIC" SA, limita vestica a proprietatii SC "SOCIETATEA PENTRU RENASTEREA FOTBALULUI CRAIOVEAN" SA, limita vestica a proprietatii SC "KLYOS MEDIA" SRL, pana la intersectia cu DE1, limita vestica a proprietatilor SC "CEZ CRAIOVA" SA, RAT CRAIOVA, SC "TCIF" SA, Canal pana la Balta HB479, limita de est a Baltii HB479 pana la intersectia cu str. Fermierului, str. Pelendava, limita estică a Lacului Craiovița, str. Râului până la intersecția cu strada Popoveni.</p> <p>* Sud : str. Popoveni până la intersecția cu bvd. Nicolae Romanescu , bvd. N. Romanescu până la intersecția cu bvd. 1 Mai, str. Unirii, limita de nord a Parcului N. Romanescu, limita de sud a U.M. , drumul de exploatare DE357 pana la intersectia cu calea ferata Craiova – Calafat.</p> <p>* Est : Limita Vestică de-a lungul Căii ferate Craiova – Calafat, str. Caracal, limita vestica a strazii Drumul Apelor si aleile, calea ferata Bucuresti-Craiova-Timisoara.</p> <p>* Nord : Limita sudica a Căii ferate București – Craiova – Timisoara, limita de sud a localitatii Izvorul Rece.</p>	
		C	<p>* Limita exterioară a zonei B până la marginile localităților componente ale municipiului Craiova respectiv Șimnicul de Jos,</p>	

Piscine si terase

	lei/M.P.A.U.
Piscine	650
Terase, chioscuri de vara	300

Teren

	LEI/M.P.
Zona A0	4,300
Zona A1	3,900
Zona A2	1,900
Zona A3	1,450
Zona B	500
Zona C	150
Zona D	100
Zona industrial Vest - terenuri <5000 mp	370
Zona industrial Vest - terenuri >5000 mp	180
Extravilan Craiova	30
Intravilan Localitati Limitrofe	75
Zona Metro	200
Zona Selgros	200
Teren extravilan Craiova si loc. limitrofe cu acces direct la drumuri europene/centuri ocolitoare	55

Nota.

Pentru case, valorile unitare sunt stabilite in LEI/mp arie utila fara terenul aferent pentru care s-a stabilit separat valoarea unitara in LEI/mp.

Pentru drumuri de acces, alei private se va reduce cu 75% valorarea terenului din zona in care se afla imobilul.

Pentru terenurile extravilane aferente localitatilor limitrofe orasului Craiova, valoarea va fi preluata din anexa Z

Pentru terenurile extravilane aferente Mun. Craiova si localitatilor limitrofe (*cu exceptia localitatii Podari), ce au acces direct la drumurile europene si centurile ocolitoare ale orasului valoarea va fi 55 lei/mp

* Localitatile limitrofe orasului Craiova au fost considerate: Carcea, Malu Mare, Podari (exceptie satului Livezi si Gura Vaii), Bucovat (sat resedinta si Leamna de Jos) Pielesti (sat de resedinta), Ghercesti (sat de resedinta), Isalnita (sat de resedinta)

Pentru terenurile extravilane aferente localitatii Podari, indiferent daca au deschidere la drumuri europene, valoarea va fi preluata din anexa Z

* Valoarea dezmembramintelor dreptului de proprietate imobiliara reprezinta 20% din valoarea bunului.

Pentru terenurile intravilane cu alta utilizare decat cea de curti constructii, se va aplica o reducere asupra pretului terenului intravilan de 40%



Google Maps

PORTIC TRECERE ÎNTR-UN BLOC ÎNTE BLOCURILE H23-29, 01 H23.



Google Maps

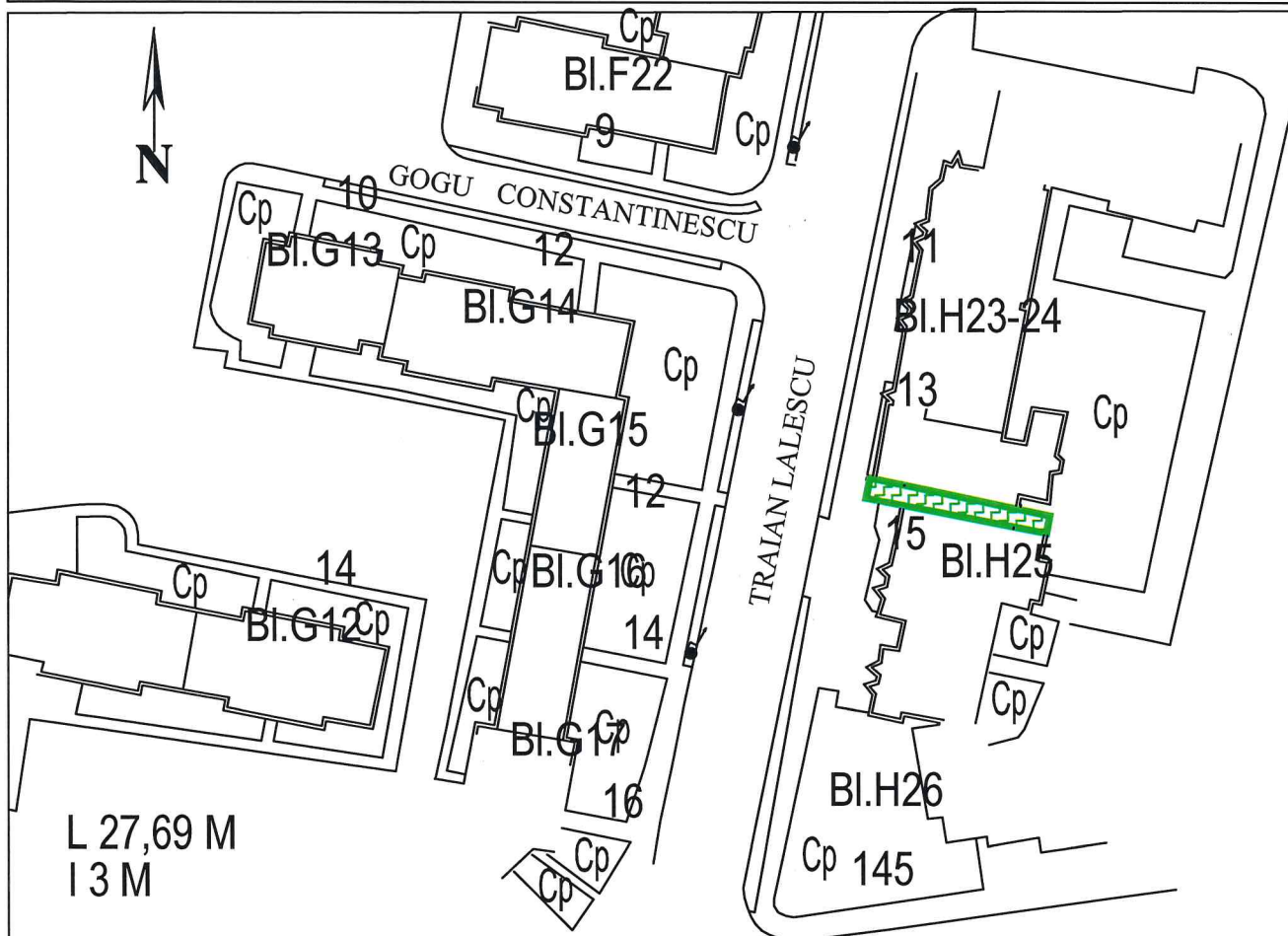
POZIȚIE ÎNTR-UN BLOC DE CĂMINĂRI NR. 24 M. H. 25

Data preluării imaginii: mar. 2022 © 2026 Google

SCHITA IMOBIL
CU PROPUNEREA DE INTRODUCERE IN DOMENIUL PUBLIC

Nr. cadastral	Suprafata masurata a imobilului (mp)	Adresa imobilului
	78,70 MP	CRAIOVA, STR. TRAIAN LALESCU Portic amplasat intre blocurile H23-24 si H25

Nr. Cartea Funciara	Unitatea Administrativ Teritoriala (UAT)
	CRAIOVA



A. Date referitoare la teren

Nr. parcela	Categoria de	Suprafata (mp)	Mentiuni
1	curti-constructii	78,70 MP	Portic acoperit
Total		78,70 MP	

B. Date referitoare la constructii

Cod	Destinatia	Suprafata construita la sol (mp)	Mentiuni
	anexa portic	78,70 MP	Portic acoperit, propus pentru introducerea in domeniul public al Municipiului Craiova, amplasat intre blocurile H23-24 si H25

Suprafata totala masurata a imobilului = 78,70 MP

Executant: Vlad Irina

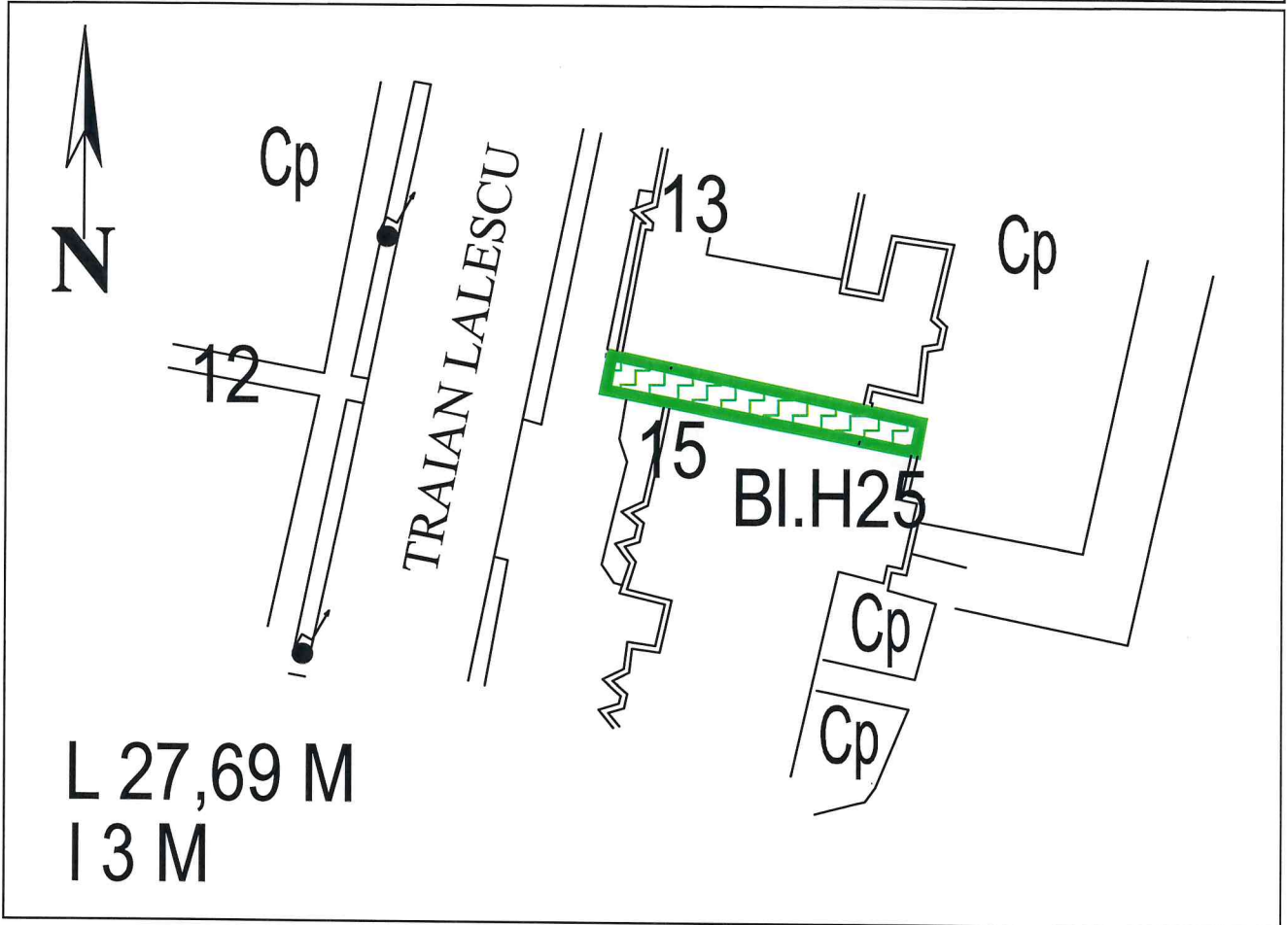
Confirm executarea masuratorilor in teren, corectitudinea intocmirii documentatiei cadastrale si corespondenta acestora cu realitatea din teren.

Zona B. - 500 lei/mp
V - 39350 lei

SCHITA IMOBIL
CU PROPUNEREA DE INTRODUCERE IN DOMENIUL PUBLIC

Nr. cadastral	Suprafata masurata a imobilului (mp)	Adresa imobilului
	78,70 MP	CRAIOVA, STR. TRAIAN LALESCU Portic amplasat intre blocurile H23-24 si H25

Nr. Cartea Funciara	Unitatea Administrativ Teritoriala (UAT)
	CRAIOVA



A. Date referitoare la teren

Nr. parcela	Categoria de	Suprafata (mp)	Mentiuni
1	curti-constructii	78,70 MP	Portic acoperit
Total		78,70 MP	-

B. Date referitoare la constructii

Cod	Destinatia	Suprafata construita la sol (mp)	Mentiuni
	anexa portic	78,70 MP	Portic acoperit, propus pentru introducerea in domeniul public al Municipiului Craiova, amplasat intre blocurile H23-24 si H25

Suprafata totala masurata a imobilului = 78,70 MP

Executant: Vlad Irina

Confirm executarea masuratorilor in teren, corectitudinea intocmirii documentatiei cadastrale si corespondenta acestora cu realitatea din teren.

Proces Verbal nr. 9/2026
al Comisiei Speciale cu atribuții de întocmire și actualizare a inventarului bunurilor care alcătuiesc domeniul public al Municipiului Craiova

Ca urmare a sedinței Comisiei Speciale cu atribuții de întocmire și actualizare a inventarului bunurilor care alcătuiesc domeniul public și privat al Municipiului Craiova, comisie constituită prin Dispoziția Primarului Municipiului Craiova nr. 639/01.02.2021 cu modificările și completările ulterioare, potrivit Hotărârii de Guvern nr. 392/2020, cu modificările și completările ulterioare, privind aprobarea Normelor tehnice pentru întocmirea inventarului bunurilor care alcătuiesc domeniul public și privat al comunelor, al orașelor, al municipiilor și al județelor, ce a avut loc la sediul Primăriei Municipiului Craiova din str. A.I.Cuza nr.7, s-au hotărât următoarele:

1) Prin adresa nr. 11787/2026 înregistrată la Primăria Municipiului Craiova cu nr. 147334/2026 Compania de Apă OLTENIA înaintează lista bunurilor rezultate în urma lucrărilor executate (Bransamente rețea apă potabilă și Racorduri rețea canalizare) în anul 2024 pe raza Municipiului Craiova în valoare totală de 1.247.225,58 lei, bunuri identificate în tabelul de mai jos:

1	Bransament apa str.Izvorul Rece nr.72	1.8.6.	30	2.205,96
2	Bransament apa str.Releului nr.34A	1.8.6.	30	3.493,92
3	Bransament apa , Aleea 4 Poligonului, T54/2, P525/3	1.8.6.	30	3.312,09
4	Bransament apa , Craiova, str Bariera Valcii, nr.178B	1.8.6.	30	4.279,92
5	Bransament apa , str. Artileriei, nr.13, Craiova	1.8.6.	30	25.888,28
6	Bransament apa , str. Brazda lui Novac, nr.87	1.8.6.	30	7.549,36
7	Bransament apa , str. Bucovat , NR.18	1.8.6.	30	3.449,55
8	Bransament apa , str. Carpenului, nr.22A	1.8.6.	30	4.258,73
9	Bransament apa , str. Carpenului, nr.60J, Craiova	1.8.6.	30	3.521,16
10	Bransament apa , str. Carpenului, nr.67	1.8.6.	30	3.929,71
11	Bransament apa , str. Dobrogea, nr.27, Craiova	1.8.6.	30	3.187,09
12	Bransament apa , str. Liviu Rebreanu, nr.5 C	1.8.6.	30	3.922,49
13	Bransament apa , str. Merisorului, nr.63, Craiova	1.8.6.	30	3.666,20
14	Bransament apa , str. Plopului, nr.5, Craiova	1.8.6.	30	3.655,05
15	Bransament apa , str. Raului, nr.419, Craiova	1.8.6.	30	3.454,74
16	Bransament apa , str. Traian Vuia, nr.214	1.8.6.	30	3.929,71
17	Bransament apa , str. Vasile Alecsandri, nr.113, Craiova	1.8.6.	30	4.078,19
18	Bransament apa , str.Stanjeneilor, nr.14	1.8.6.	30	3.806,96
19	Bransament apa , T51, P9, Craiova	1.8.6.	30	3.060,91
20	Bransament apa , T51, P9, Craiova	1.8.6.	30	3.060,91
21	Bransament apa Aleea 1 Cocorului nr.5A	1.8.6.	30	2.918,53
22	Bransament apa Aleea 1 Crinului nr.2	1.8.6.	30	3.627,17
23	Bransament apa Aleea 1 Paltinis nr.6	1.8.6.	30	3.595,16
24	Bransament apa Aleea 1 Parangului nr.10	1.8.6.	30	3.865,81
25	Bransament apa Aleea 1 Simnic - parc	1.8.6.	30	9.008,87
26	Bransament apa Aleea 1 Simnic nr.104	1.8.6.	30	3.948,75
27	Bransament apa Aleea 1 Simnic nr.160	1.8.6.	30	2.826,58
28	Bransament apa Aleea 1 Simnic, nr.30 R	1.8.6.	30	3.250,30
29	Bransament apa Aleea 2 Drumul Cornesului nr.1	1.8.6.	30	3.397,62
30	Bransament apa Aleea 2 Drumul Cornesului nr.15	1.8.6.	30	3.397,62
31	Bransament apa Aleea 2 Drumul Cornesului nr.27W	1.8.6.	30	3.397,62
32	Bransament apa Aleea 2 Drumul Cornesului nr.3	1.8.6.	30	3.397,62

33	Bransament apa Aleea 2 Parangului nr.1	1.8.6.	30	3.643,61
34	Bransament apa Aleea 3 Genistilor nr.2A	1.8.6.	30	3.449,77
35	Bransament apa Aleea 3 Ramuri nr.18	1.8.6.	30	3.339,56
36	Bransament apa Aleea 7 Parangului nr.10	1.8.6.	30	3.583,43
37	Bransament apa Aleea 7 Parangului nr.6	1.8.6.	30	3.583,43
38	Bransament apa Aleea 7 Parangului nr.88A	1.8.6.	30	3.583,43
39	Bransament apa Aleea 7 Parangului nr.88C	1.8.6.	30	3.583,43
40	Bransament apa Aleea Drumul Cornesului nr.28	1.8.6.	30	3.382,59
41	Bransament apa Aleea Drumul Cornesului nr.34	1.8.6.	30	3.382,59
42	Bransament apa Aleea Homer nr.6	1.8.6.	30	3.299,06
43	Bransament apa Aleea I Teilor, nr.63	1.8.6.	30	2.685,40
44	Bransament apa cu distribuitor DN 63 str.Fagaras nr.6C	1.8.6.	30	11.063,89
45	Bransament apa DN110 str.Stefan Velovan nr.4	1.8.6.	30	7.293,68
46	Bransament apa DN160 bd.Dacia nr.155B	1.8.6.	30	56.386,20
47	Bransament apa DN40 str.Nicolae Romanescu nr.39	1.8.6.	30	13.264,41
48	Bransament apa DN50 str.Calea Severinului nr.43A	1.8.6.	30	9.734,00
49	Bransament apa str Buzaului, nr.3A	1.8.6.	30	3.785,29
50	Bransament apa str. Bd Carol, nr.63	1.8.6.	30	3.779,73
51	Bransament apa str. Bucura, nr.86	1.8.6.	30	3.616,76
52	Bransament apa str.22 Decembrie nr.30	1.8.6.	30	3.450,74
53	Bransament apa str.Agrisului nr.16	1.8.6.	30	3.397,62
54	Bransament apa str.Ana Ipatescu nr.139A	1.8.6.	30	3.139,42
55	Bransament apa str.Artileriei nr.29	1.8.6.	30	2.940,35
56	Bransament apa str.Artileriei nr.39	1.8.6.	30	3.520,02
57	Bransament apa str.B.P. Hasdeu nr.5	1.8.6.	30	3.769,18
58	Bransament apa str.Baraganului nr.55A	1.8.6.	30	3.782,47
59	Bransament apa str.Bariera Valcii nr.245A	1.8.6.	30	3.925,89
60	Bransament apa str.Bariera Valcii nr.259	1.8.6.	30	16.092,52
61	Bransament apa str.Bibescu nr.20	1.8.6.	30	4.120,17
62	Bransament apa str.Bucura nr.73	1.8.6.	30	4.571,95
63	Bransament apa str.Coacazului nr.13	1.8.6.	30	3.627,11
64	Bransament apa str.C-tin. Otetelisanu T52 P3	1.8.6.	30	3.428,45
65	Bransament apa str.Drumul Ungurenilor nr.8	1.8.6.	30	3.698,29
66	Bransament apa str.Elie Georgescu nr.11	1.8.6.	30	3.528,02
67	Bransament apa str.Fantana Popova nr.27	1.8.6.	30	3.361,45
68	Bransament apa str.Fazanului nr.10	1.8.6.	30	3.348,29
69	Bransament apa str.Genistilor nr.143	1.8.6.	30	3.352,19
70	Bransament apa str.George Toparceanu nr.30	1.8.6.	30	3.546,70
71	Bransament apa str.Imparatul Traian nr.82	1.8.6.	30	5.596,25
72	Bransament apa str.Malinului nr.4C	1.8.6.	30	3.594,10
73	Bransament apa str.Mihail Drumes nr.54	1.8.6.	30	3.374,04
74	Bransament apa str.Milcov nr.17A	1.8.6.	30	4.943,03
75	Bransament apa str.Moldova nr.28	1.8.6.	30	3.402,65
76	Bransament apa str.Orsova nr.18	1.8.6.	30	3.462,06
77	Bransament apa str.Papana Juvara nr.10H	1.8.6.	30	3.648,70
78	Bransament apa str.Papana Juvara nr.9	1.8.6.	30	3.949,12
79	Bransament apa str.Pescarusului nr.12A	1.8.6.	30	4.061,18
80	Bransament apa str.Petrila nr.9	1.8.6.	30	3.721,88
81	Bransament apa str.Plopului nr.17	1.8.6.	30	3.402,65
82	Bransament apa str.Poetului nr.4	1.8.6.	30	3.906,17

83	Bransament apa str.Poligonului nr.71	1.8.6.	30	5.135,41
84	Bransament apa str.Releului nr.10	1.8.6.	30	3.493,92
85	Bransament apa str.Releului nr.18B	1.8.6.	30	2.093,36
86	Bransament apa str.Releului nr.19	1.8.6.	30	3.586,31
87	Bransament apa str.Releului nr.2	1.8.6.	30	3.493,92
88	Bransament apa str.Releului nr.20B	1.8.6.	30	3.539,72
89	Bransament apa str.Releului nr.29	1.8.6.	30	3.586,31
90	Bransament apa str.Releului nr.34	1.8.6.	30	2.076,80
91	Bransament apa str.Releului nr.34B	1.8.6.	30	3.493,92
92	Bransament apa str.Releului nr.39	1.8.6.	30	3.493,92
93	Bransament apa str.Releului nr.44	1.8.6.	30	3.523,16
94	Bransament apa str.Releului nr.46	1.8.6.	30	3.523,16
95	Bransament apa str.Releului nr.48B	1.8.6.	30	3.523,16
96	Bransament apa str.Releului nr.7	1.8.6.	30	3.586,31
97	Bransament apa str.Releului nr.8	1.8.6.	30	3.493,92
98	Bransament apa str.Salcamului nr.1D	1.8.6.	30	3.648,70
99	Bransament apa str.Salcamului nr.2A	1.8.6.	30	3.648,70
100	Bransament apa str.Salcamului nr.2C	1.8.6.	30	3.648,70
101	Bransament apa str.Salcamului nr.4A	1.8.6.	30	3.648,70
102	Bransament apa str.Salcioarei nr.10A	1.8.6.	30	3.542,03
103	Bransament apa str.Sanzienelor nr.7	1.8.6.	30	3.617,32
104	Bransament apa str.Stefan Odobleja nr.2	1.8.6.	30	3.537,21
105	Bransament apa str.Tudor Vladimirescu nr.117A	1.8.6.	30	4.716,26
106	Bransament apa str.Vanatori de Munte	1.8.6.	30	1.785,01
107	Bransament apa str.Vanatori de Munte nr.32	1.8.6.	30	3.831,45
108	Bransament apa str.Viselui nr.45	1.8.6.	30	3.749,39
109	Bransament apa, Aleea 1 Drumul Ungurenilor, nr.6	1.8.6.	30	3.061,08
110	Bransament apa, bd Dacia, nr.5 K	1.8.6.	30	18.582,40
111	Bransament apa, Craiova , Bd Nicolae Romanescu, 93 D	1.8.6.	30	2.963,34
112	Bransament apa, Craiova str. Coacazului, nr.42	1.8.6.	30	3.591,97
113	Bransament apa, Craiova str. Coacazului,nr.20	1.8.6.	30	3.591,97
114	Bransament apa, Craiova str. Dinu C.Giurescu, nr.5	1.8.6.	30	3.617,32
115	Bransament apa, Craiova str.Caracal, nr.150	1.8.6.	30	11.778,85
116	Bransament apa, Craiova str.Vasile Alecsandri, nr.16	1.8.6.	30	3.877,29
117	Bransament apa, Craiova, str. Mitropolit Stefan Criveanu, nr.41	1.8.6.	30	4.273,17
118	Bransament apa, str. Bucura , nr.75, Craiova	1.8.6.	30	4.221,77
119	Bransament apa, str. Ctin Lecca nr.6B, Craiova	1.8.6.	30	4.199,62
120	Bransament apa, str. Floresti, nr.19, Craiova	1.8.6.	30	3.818,64
121	Bransament apa, str. Gutuiului , nr.1, Craiova	1.8.6.	30	4.760,62
122	Bransament apa, str. Independentei, nr.13A, Craiova	1.8.6.	30	3.135,67
123	Bransament apa, str. Muntenia, nr.60	1.8.6.	30	3.617,32
124	Bransament apa, str. Oltenita, nr.10,Craiova	1.8.6.	30	4.273,17
125	Bransament apa, str. Releului, nr.23, Craiova	1.8.6.	30	3.641,17
126	Bransament apa, str. Rozelor, nr.83	1.8.6.	30	2.043,39
127	Bransament apa, str. Slanic, nr.2A	1.8.6.	30	3.076,31
128	Bransament apa, str. Toamnei, nr.95 B	1.8.6.	30	3.578,13
129	Bransament apa, str.Cosuna, nr.95	1.8.6.	30	9.032,17
130	Bransament apa, str.Drumul Muntenilor nr.1A, Craiova	1.8.6.	30	1.401,72
131	Bransament apa, str.Drumul Muntenilor nr.1A, Craiova	1.8.6.	30	824,64
132	Bransament apa, str.Garlesti , nr.142 J, Craiova	1.8.6.	30	3.751,40

133	Bransament apa, str.Gutuiului , nr.3, Craiova	1.8.6.	30	4.760,62
134	Bransament apa, str.Nicolae Romanescu , nr.39, Craiova	1.8.6.	30	3.316,99
135	Bransament apa, str.Vanatorii de Munte , nr.6, Craiova	1.8.6.	30	3.806,96
136	Bransament apa,Aleea IV Poligonului T64 P2	1.8.6.	30	3.487,27
137	bransamnet apa str.Coacazului nr.34	1.8.6.	30	3.428,45
138	bransamnet apa str.Plevnei nr.32	1.8.6.	30	3.748,72
139	bransamnet cu distribuitor str.Lacramioarei nr.44 C1-C6	1.8.6.	30	12.195,08
140	bransamnet cu distribuitor str.Merisorului nr.41a C1-C4	1.8.6.	30	5.779,15
141	extindere retea apa+2 Bransamente apa str.Fagaras nr.27C si 27D	1.8.6.	30	15.552,46
142	Racord canal , str.Bariera Valcii, nr.178 B	1.8.6.	30	3.008,58
143	Racord canal , str. Coacazului, nr.20, Craiova	1.8.7.	40	1.955,42
144	Racord canal , str. Fulger, nr.189, Craiova	1.8.7.	40	1.420,84
145	Racord canal , str. Garlesti, nr.142, Craiova	1.8.7.	40	1.846,71
146	Racord canal , str. Vanatorii de munte, nr.6 Craiova	1.8.7.	40	2.238,24
147	Racord canal Aleea 1 Caracal nr.16	1.8.7.	40	2.245,79
148	Racord canal Aleea 1 Parangului nr.10	1.8.7.	40	1.992,19
149	Racord canal Aleea 2 Drumul Cornesului nr.1	1.8.7.	40	1.539,39
150	Racord canal Aleea 2 Drumul Cornesului nr.3	1.8.7.	40	1.539,39
151	Racord canal Aleea 3 Genistilor nr.2A	1.8.7.	40	1.539,39
152	Racord canal Aleea Drumul Cornesului nr.28	1.8.7.	40	1.956,96
153	Racord canal Aleea Drumul Cornesului nr.34	1.8.7.	40	1.956,96
154	Racord canal bd.1 Mai nr.56	1.8.7.	40	1.032,77
155	Racord canal bd.Nicolae Romanescu nr.190	1.8.7.	40	1.933,53
156	Racord canal DN250 bd.Dacia nr.155B	1.8.7.	40	16.206,54
157	Racord canal str.Agrisului nr.16	1.8.7.	40	1.539,39
158	Racord canal str.Ana Ipatescu nr.139A	1.8.7.	40	1.622,71
159	Racord canal str.Ana Ipatescu nr.73	1.8.7.	40	2.103,64
160	Racord canal str.Artileriei nr.29	1.8.7.	40	1.265,19
161	Racord canal str.Artileriei nr.39	1.8.7.	40	1.745,63
162	Racord canal str.B.P.Hasdeu nr.5	1.8.7.	40	2.173,72
163	Racord canal str.Bibescu nr.20	1.8.7.	40	2.348,09
164	Racord canal str.Elie Georgescu nr.11	1.8.7.	40	1.161,70
165	Racord canal str.Fagaras nr.27c si 27D	1.8.7.	40	5.054,30
166	Racord canal str.Garlesti nr.168H	1.8.7.	40	2.100,49
167	Racord canal str.Ion Tuculescu nr.5C	1.8.7.	40	5.201,01
168	Racord canal str.Malinului nr.4C	1.8.7.	40	2.002,63
169	Racord canal str.Malinului nr.55	1.8.7.	40	2.333,49
170	Racord canal str.Milcov nr.17A	1.8.7.	40	2.254,31
171	Racord canal str.Paulina Vorvoreanu nr.5	1.8.7.	40	3.407,39
172	Racord canal str.Petrila nr.9	1.8.7.	40	1.268,01
173	Racord canal str.Plevnei nr.32	1.8.7.	40	1.929,78
174	Racord canal str.Plopului nr.17	1.8.7.	40	1.950,24
175	Racord canal str.Poetului nr.2	1.8.7.	40	1.581,70
176	Racord canal str.Porumbitei nr.10	1.8.7.	40	1.945,63
177	Racord canal str.Salcioarei nr.10A	1.8.7.	40	1.220,47
178	Racord canal str.Vanatori de Munte nr.32	1.8.7.	40	1.929,78
179	Racord canal, Aleea 1 Crinului, nr.7	1.8.7.	40	1.412,22
180	Racord canal, str Coacazului, nr.42	1.8.7.	40	1.955,42
181	Racord canalizare , Craiova, bd. Dacia, nr.5 K	1.8.7.	40	8.230,43
182	Racord canalizare ,str. Bucovat, nr.18	1.8.7.	40	1.557,70

183	Racord canalizare ,str. Merisorului, nr.63, Craiova	1.8.7.	40	1.842,77
184	Racord canalizare ,str. Plopului, nr.5, Craiova	1.8.7.	40	1.699,97
185	Racord canalizare ,str. Ulmului, nr.7	1.8.7.	40	2.633,39
186	Racord canalizare ,str. Vasile Alexandri, nr.113, Craiova	1.8.7.	40	2.526,00
187	Racord canalizare menajera bd.Dacia nr.5K	1.8.7.	40	8.230,43
188	Racord canalizare, str. Aleea I Teilor, nr.63	1.8.7.	40	998,53
189	Racord canalizare, str. Carpenului, nr.60J, Craiova	1.8.7.	40	1.663,35
190	Racord canalizare, str. Crinului, nr.46A, CRAIOVA	1.8.7.	40	2.751,38
191	Racord canalizare, str. Independentei, nr.13A, Craiova	1.8.7.	40	2.769,70
192	Foraj orizontal dirijat subtraversare str.Aviatorilor inters.cu str.Gen.Stefan Ispas	1.8.7.	40	297.950,00
193	Extindere retea apa PEHD DN110 195m str.Pescarusului	1.8.6.	30	10.240,00
194	Extindere retea canalizare PVC DN250-290m str.Fulger	1.8.7.	40	55.141,22
195	Extindere retea apa PEHD DN110 220m Aleea Drumul Muntenilor	1.8.6.	30	78.819,97
	TOTAL			1.247.225,58

2. Prin HCL nr. 246/2019 privind modificarea inventurii bunurilor care aparțin domeniului public al municipiului Craiova în anexa nr. 1 la pozițiile 6 și 7 au fost inventariate bunurile cu denumirea “Drum de acces în suprafață de 2092mp” și “Alee acces în suprafață de 49mp” bunuri foste proprietati ale SC TCIF SA, (domeniul public al municipiului Craiova conform Act Notarial Declarație de Renunțare la Dreptul de Proprietate asupra unui bun imobil Aut. Nr. 604/19.02.2019 emis de NP Gaspar Monica Ortensa) ce făceau accesul către proprietățile din zonă și spre strada Fantana Popova.

Prin HCL nr. 506/2022 a fost aprobată atribuirea denumirii “Potgorița” străzii din municipiul Craiova cuprinsă între bulevardul “Nicolae Romanescu și intersecția cu prelungirea străzii “ Fântâna Popova “ (domeniul public al municipiului Craiova conform HCL nr. 246/2019, anexa 1 pozițiile 6 și 7)

În urma verificărilor în teren și din verificările efectuate în cadrul Direcției Patrimoniu, de către personalul din cadrul Direcției s-a constatat că porțiunea de stradă și zonă verde cuprinsă între strada Podgorița și str. Fântâna Popova nu sunt identificate distinct în inventarul domeniului public al municipiului craiova și nu fac parte din str Podgorița și nici din str Fântana Popova respectiv:

a) Teren aferent drum de acces din str. Potgorița, către str Fântana Popova materializat în schița bunului imobil ce corespunde realității din teren cu propunere de introducere în domeniul public realizată de inspector Vlad Irina. Totodată acest drum de acces se regăsește și în planul L34-144-B-a-1-IV-4, înaintat de OCPI prin adresa 168188/14.07.2023.

Amplasamentul prezentat în Planul de Amplasament si Delimitare, nu se suprapune cu proprietăți private înscrise în baza de date a ANCPI

Terenul aferent drum de acces din str. Potgorița, către str Fântana Popova în suprafață totală de 2549 mp, cu lungimea de 185 m și lățimea variabilă 4,30-28,50m, și valoarea de inventar: 114.705 lei cu următoarele date de identificare:

Vecinătăți:

N – imobile proprietate privată nr. cad 244986, 218199, 236438, 221184

S - imobile proprietate privată nr. cad 208006,213902,

E – domeniul public str Fântâna Popova

V – domeniul public str Potgorița (nr cad 7524/3/1/2, nr CF 212927)

b) “Teren aferent squar central Mare” din str. Potgorița, către str Fântana Popova materializat în schița bunului imobil ce corespunde realității din teren cu propunere de introducere în domeniul public realizată de inspector Vlad Irina.

Amplasamentul prezentat în Planul de Amplasament si Delimitare, nu se suprapune cu drumul de acces și proprietățile private înscrise în baza de date a ANCPI

Terenul aferent squar zona verde Mare din str. Potgorița, către str Fântana Popova în

suprafață totală de 628mp, și valoarea de inventar: 94.200 lei cu următoarele date de identificare:

Vecinătăți:

N – Drum de acces domeniul public

S - Drum de acces domeniul public,

E – Drum de acces domeniul public

V – Drum de acces domeniul public

c) “Teren aferent squar central Mic” din str. Potgorița, către str Fântana Popova materializat în schița bunului imobil ce corespunde realității din teren cu propunere de introducere în domeniul public realizată de inspector Vlad Irina.

Amplasamentul prezentat în Planul de Amplasament si Delimitare, nu se suprapune cu drumul de acces și proprietățile private înscrise în baza de date a ANCPI

Terenul aferent squar zona verde Mic din str. Potgorița, către str Fântana Popova în suprafață totală de 32,25mp, și valoarea de inventar: 4.837,50 lei cu următoarele date de identificare:

Vecinătăți:

N – Drum de acces domeniul public

S - Drum de acces domeniul public,

E – Drum de acces domeniul public

V – Drum de acces domeniul public

Se propune:

a) actualizarea datelor de identificare ale bunului cu denumirea str. Potgorița în suprafață de 2141mp compusă din (Drum de acces în suprafață de 2092mp cu nr de inventar 12017503 și valoarea de inventar de 266.583,56 lei și Aleea de acces în suprafață de 49mp, cu nr de inventar 12017504 și valoarea de inventar de 6244,07lei) prin majorare cu diferența de suprafață de teren de 2549 mp rezultată în urma măsurătorilor și majorarea valorii de inventar de la 272.827,63 lei (266.583,56 lei + 6244,07lei), cu valoarea de 114.705 lei la valoarea totală de 387.532,63 lei și schimbarea încadrării bunului din construcție în teren.

b) declararea de uz și interes public local al bunurilor cu denumirea “Teren aferent Squar central mare” – str Potgorița, în valoare de 94.200lei. și “Teren aferent Squar central mic”- str. Potgorița, cu valoarea de inventar de 4.837,50 lei.

3. Prin HCL nr. 255/2024 privind declararea de uz și interes public local , a unor bunuri dobândite de municipiul Craiova în anexa 1 a fost înregistrată situația bunurilor rezultate ca urmare a implementării proiectului “ Îmbunătățirea Infrastructurii educaționale din municipiul Craiova prin construirea/ reabilitarea / modernizarea/ extinderea / echiparea Școlii Gimnaziale Gheorghe Țițeica”

Valoarea finală a lucrărilor executate (C+M) este de 3.300.737,77 lei (cu TVA) și de 2.773.729,22 lei (fără TVA)

Prin adresa nr. 1309/2026 înregistrată la Primaria Municipiului Craiova cu nr. 112361/2026 înaintată de către administratorul Școlii Gimnaziale Gheorghe Țițeica, se solicită actualizarea valorii de inventar rezultată în urma implementării proiectului “Îmbunătățirea Infrastructurii educaționale din municipiul Craiova prin construirea/ reabilitarea / modernizarea/ extinderea / echiparea Școlii Gimnaziale Gheorghe Țițeica” prin adăugarea sumei de 187.740,35 lei aferente SF+PT+D.E și Doc. și Autorizația Sec. Incendiu.

Se propune actualizarea valorii de inventar a bunului “Sala de Sport+ Anexa” cu nr. de inventar 12017921 și valoarea de inventar 2.529.644,92 lei la valoarea de 2.717.385,27 lei.

4. Prin adresa nr. 1310/2026 înregistrată la Primaria Municipiului Craiova cu nr. 112372/2026 înaintată de către administratorul Școlii Gimnaziale Gheorghe Țițeica, se solicită actualizarea valorii de inventar a investiției “Amenajare gazon sintetic teren de sport” - Scoala Gimnazială Gheorghe Titeica cu valoarea de 72.401,31lei, investiție receptionată prin Procesul Verbal de Recepție Lucrare nr. 1/09.11.2017. Deoarece nu figurează înregistrat bunul cu denumirea “Amenajare gazon sintetic teren de sport” - Școala Gimnaziale Gheorghe Țițeica

Se propune declararea de uz și interes public local a investiției “Amenajare gazon sintetic teren de sport” în suprafață de 1012mp și valoarea de inventar de 72.401,31 lei.

5. Ca urmare a identificării în teren și din verificările efectuate în cadrul Direcției Patrimoniu, a fost identificate imobile terenuri și construcții, conform planurilor de amplasament și delimitare și nu sunt înregistrate în domeniul public al municipiului Craiova, cu poziție distinctă drept pentru care se propune includerea în domeniul public a:

A) Potric trecere BI H23-24 și BI H25 str Traian Lalescu în suprafață de 78,70mp cu lungimea de 27,29mp și lățimea de 3m, materializat în schița bunului imobil ce corespunde realității din teren cu propunere de introducere în domeniul public realizată de inspector Vlad Irina.

Amplasamentul prezentat în Planul de Amplasament și Delimitare, nu se suprapune cu proprietățile private înscrise în baza de date a ANCPI.

Potric trecere BI H23-24 și BI H25 str Traian Lalescu în suprafață de 78,70mp și valoarea de inventar: 39.350 lei cu următoarele date de identificare:

Vecinătăți:

N – BI H23-24

S - BI H25

E – domeniul public (ZONA VERDE)

V – domeniul public (trotuar str Traian Lalescu)

B) Teren aferent parcare Aleea 1 Depoului în suprafață de 1015 mp materializat în schița bunului imobil ce corespunde realității din teren cu propunere de introducere în domeniul public realizată de inspector Vlad Irina.

Amplasamentul prezentat în Planul de Amplasament și Delimitare, nu se suprapune cu proprietăți private înscrise în baza de date a ANCPI și nu este inclusă în suprafața Aleei 1 Depoului și se regăsește și în planul L34-132-D-c-3-IV-4, înaintat de OCPI prin adresa 168188/14.07.2023.

Terenul aferent parcare din Aleea 1 Depoului în suprafață totală de 1015 mp, cu lungimea de 39,56 m și 25,16 m și lățimea de 30m și valoarea de inventar: 150.050 lei cu următoarele date de identificare:

Vecinătăți:

N –Domeniul public Aleea 1 Depoului

S - Proprietăți private

E – Proprietăți private

V – Proprietăți private

C) Teren aferent garaje din str Brazda lui Novac în suprafață de 121 mp materializat în schița bunului imobil ce corespunde realității din teren cu propunere de introducere în domeniul public realizată de inspector Vlad Irina.

Amplasamentul prezentat în Planul de Amplasament și Delimitare, nu se suprapune cu proprietăți private înscrise în baza de date a ANCPI și nu este inclusă în suprafața străzii Brazda lui Novac și se regăsește și în planul L34-144-B-a-1-II-2, înaintat de OCPI prin adresa 168188/14.07.2023.

Terenul aferent garaje din str Brazda lui Novac în suprafață de 121 mp, cu lungimea de 21,21 m lățimea de 5,83m și valoarea de inventar: 60.500 lei cu următoarele date de identificare:

Vecinătăți:

N – Proprietate privată nr cad 257130

S - Alee acces din str Brazda lui Novac

E – Domeniu public corp 2 Parcare

V – Proprietate privată nr cad 257130

D) Teren aferent parcare din str Brazda lui Novac în suprafață de 127,68 mp materializat în schița bunului imobil ce corespunde realității din teren cu propunere de introducere în domeniul public realizată de inspector Vlad Irina.

Amplasamentul prezentat în Planul de Amplasament și Delimitare, nu se suprapune cu proprietăți private înscrise în baza de date a ANCPI și nu este inclusă în suprafața străzii Brazda lui Novac și se regăsește și în planul L34-144-B-a-1-II-2, înaintat de OCPI prin adresa 168188/14.07.2023.

Terenul aferent garaje din str Brazda lui Novac în suprafață de 127,68 mp, cu lungimea de 23m lățimea de 5,83m și valoarea de inventar: 63.840lei cu următoarele date de identificare:

Vecinătăți:

N – Proprietate privată

S - Alee acces din str Brazda lui Novac

E – Proprietate privată nr cad 201923

V – Domeniu public corp 1 Garaje

E)Teren aferent gaaraje din str Brazda lui Novac în suprafață de 38 mp materializat în schița bunului imobil ce corespunde realității din teren cu propunere de introducere în domeniul public realizată de inspector Vlad Irina.

Amplasamentul prezentat în Planul de Amplasament si Delimitare, nu se suprapune cu proprietăți private înscrise în baza de date a ANCPI și nu este inclusă în suprafața străzii Brazda lui Novac și se regăsește și în planul L34-144-B-a-1-II-2, înaintat de OCPI prin adresa 168188/14.07.2023.

Terenul aferent garaje din str Brazda lui Novac în suprafață de 38 mp, cu lungimea de 6,71m latimea de 5,83m și valoarea de inventar: 19.000 cu următoarele date de identificare:

Vecinătăți:

N – Proprietate privată

S - Alee acces din str Brazda lui Novac

E – Proprietate privată

V – Proprietate privată nr cad 201923

Se propune declararea de uz și interes public local a bunurilor identificate mai sus.

Notă: Calculele pentru determinarea valorilor contabile (acolo unde a fost cazul) au fost raportate la studiu de piață privind valorile minime ale proprietatilor imobiliare din judetul Dolj, valabile incepand cu anul 2026, aprobat de Camera Notarilor Publici Craiova, conform adresă nr. 7160/18.12 .2025 înregistrată la Camera Notarilor.

PREȘEDINTE COMISIE

Răzvan Cristian Diaconu

MEMBRII COMISIEI

Nicoleta Miulescu

Daniela Militaru

Marin Monica Carmen

Cristian Ionuț Gâlea

Mischianu Ovidiu

Mirel Bontea

Referat
Propuneri de actualizare a inventarului bunurilor
care alcătuiesc domeniul public al Municipiului Craiova

Ca urmare a sesiunii Comisiei Speciale cu atribuții de întocmire și actualizare a inventarului bunurilor care alcătuiesc domeniul public și privat al Municipiului Craiova, comisie constituită prin Dispoziția Primarului Municipiului Craiova nr. 639/01.02.2021 cu modificările și completările ulterioare, potrivit Hotărârii de Guvern nr. 392/2020, cu modificările și completările ulterioare, privind aprobarea Normelor tehnice pentru întocmirea inventarului bunurilor care alcătuiesc domeniul public și privat al comunelor, al orașelor, al municipiilor și al județelor, ce a avut loc la sediul Primăriei Municipiului Craiova din str. A.I.Cuza nr.7, s-au hotărât următoarele:

1) Prin adresa nr. 11787/2026 înregistrată la Primăria Municipiului Craiova cu nr. 147334/2026 Compania de Apă OLTENIA înaintează lista bunurilor rezultate în urma lucrărilor executate (Bransamente rețea apă potabilă și Racorduri rețea canalizare) în anul 2024 pe raza Municipiului Craiova în valoare totală de 1.247.225,58 lei, bunuri identificate în tabelul de mai jos:

1	Bransament apă str.Izvorul Rece nr.72	1.8.6.	30	2.205,96
2	Bransament apă str.Releului nr.34A	1.8.6.	30	3.493,92
3	Bransament apă , Aleea 4 Poligonului, T54/2, P525/3	1.8.6.	30	3.312,09
4	Bransament apă , Craiova, str Bariera Valcii, nr.178B	1.8.6.	30	4.279,92
5	Bransament apă , str. Artileriei, nr.13, Craiova	1.8.6.	30	25.888,28
6	Bransament apă , str. Brazda lui Novac, nr.87	1.8.6.	30	7.549,36
7	Bransament apă , str. Bucovat , NR.18	1.8.6.	30	3.449,55
8	Bransament apă , str. Carpenului, nr.22A	1.8.6.	30	4.258,73
9	Bransament apă , str. Carpenului, nr.60J, Craiova	1.8.6.	30	3.521,16
10	Bransament apă , str. Carpenului, nr.67	1.8.6.	30	3.929,71
11	Bransament apă , str. Dobrogea, nr.27, Craiova	1.8.6.	30	3.187,09
12	Bransament apă , str. Liviu Rebreanu, nr.5 C	1.8.6.	30	3.922,49
13	Bransament apă , str. Merisorului, nr.63, Craiova	1.8.6.	30	3.666,20
14	Bransament apă , str. Plopului, nr.5, Craiova	1.8.6.	30	3.655,05
15	Bransament apă , str. Raului, nr.419, Craiova	1.8.6.	30	3.454,74
16	Bransament apă , str. Traian Vuia, nr.214	1.8.6.	30	3.929,71
17	Bransament apă , str. Vasile Alecsandri, nr.113, Craiova	1.8.6.	30	4.078,19
18	Bransament apă , str.Stanjeneilor, nr.14	1.8.6.	30	3.806,96
19	Bransament apă , T51, P9, Craiova	1.8.6.	30	3.060,91
20	Bransament apă , T51, P9, Craiova	1.8.6.	30	3.060,91
21	Bransament apă Aleea 1 Cocorului nr.5A	1.8.6.	30	2.918,53
22	Bransament apă Aleea 1 Crinului nr.2	1.8.6.	30	3.627,17
23	Bransament apă Aleea 1 Paltinis nr.6	1.8.6.	30	3.595,16

24	Bransament apa Aleea 1 Parangului nr.10	1.8.6.	30	3.865,81
25	Bransament apa Aleea 1 Simnic - parc	1.8.6.	30	9.008,87
26	Bransament apa Aleea 1 Simnic nr.104	1.8.6.	30	3.948,75
27	Bransament apa Aleea 1 Simnic nr.160	1.8.6.	30	2.826,58
28	Bransament apa Aleea 1 Simnic, nr.30 R	1.8.6.	30	3.250,30
29	Bransament apa Aleea 2 Drumul Cornesului nr.1	1.8.6.	30	3.397,62
30	Bransament apa Aleea 2 Drumul Cornesului nr.15	1.8.6.	30	3.397,62
31	Bransament apa Aleea 2 Drumul Cornesului nr.27W	1.8.6.	30	3.397,62
32	Bransament apa Aleea 2 Drumul Cornesului nr.3	1.8.6.	30	3.397,62
33	Bransament apa Aleea 2 Parangului nr.1	1.8.6.	30	3.643,61
34	Bransament apa Aleea 3 Genistilor nr.2A	1.8.6.	30	3.449,77
35	Bransament apa Aleea 3 Ramuri nr.18	1.8.6.	30	3.339,56
36	Bransament apa Aleea 7 Parangului nr.10	1.8.6.	30	3.583,43
37	Bransament apa Aleea 7 Parangului nr.6	1.8.6.	30	3.583,43
38	Bransament apa Aleea 7 Parangului nr.88A	1.8.6.	30	3.583,43
39	Bransament apa Aleea 7 Parangului nr.88C	1.8.6.	30	3.583,43
40	Bransament apa Aleea Drumul Cornesului nr.28	1.8.6.	30	3.382,59
41	Bransament apa Aleea Drumul Cornesului nr.34	1.8.6.	30	3.382,59
42	Bransament apa Aleea Homer nr.6	1.8.6.	30	3.299,06
43	Bransament apa Aleea I Teilor, nr.63	1.8.6.	30	2.685,40
44	Bransament apa cu distribuitor DN 63 str.Fagaras nr.6C	1.8.6.	30	11.063,89
45	Bransament apa DN110 str.Stefan Velovan nr.4	1.8.6.	30	7.293,68
46	Bransament apa DN160 bd.Dacia nr.155B	1.8.6.	30	56.386,20
47	Bransament apa DN40 str.Nicolae Romanescu nr.39	1.8.6.	30	13.264,41
48	Bransament apa DN50 str.Calea Severinului nr.43A	1.8.6.	30	9.734,00
49	Bransament apa str Buzaului, nr.3A	1.8.6.	30	3.785,29
50	Bransament apa str. Bd Carol, nr.63	1.8.6.	30	3.779,73
51	Bransament apa str. Bucura, nr.86	1.8.6.	30	3.616,76
52	Bransament apa str.22 Decembrie nr.30	1.8.6.	30	3.450,74
53	Bransament apa str.Agrisului nr.16	1.8.6.	30	3.397,62
54	Bransament apa str.Ana Ipatescu nr.139A	1.8.6.	30	3.139,42
55	Bransament apa str.Artileriei nr.29	1.8.6.	30	2.940,35
56	Bransament apa str.Artileriei nr.39	1.8.6.	30	3.520,02
57	Bransament apa str.B.P. Hasdeu nr.5	1.8.6.	30	3.769,18
58	Bransament apa str.Baraganului nr.55A	1.8.6.	30	3.782,47
59	Bransament apa str.Bariera Valcii nr.245A	1.8.6.	30	3.925,89
60	Bransament apa str.Bariera Valcii nr.259	1.8.6.	30	16.092,52
61	Bransament apa str.Bibescu nr.20	1.8.6.	30	4.120,17
62	Bransament apa str.Bucura nr.73	1.8.6.	30	4.571,95
63	Bransament apa str.Coacazului nr.13	1.8.6.	30	3.627,11
64	Bransament apa str.C-tin. Otetelisanu T52 P3	1.8.6.	30	3.428,45
65	Bransament apa str.Drumul Ungurenilor nr.8	1.8.6.	30	3.698,29
66	Bransament apa str.Elie Georgescu nr.11	1.8.6.	30	3.528,02
67	Bransament apa str.Fantana Popova nr.27	1.8.6.	30	3.361,45
68	Bransament apa str.Fazanului nr.10	1.8.6.	30	3.348,29
69	Bransament apa str.Genistilor nr.143	1.8.6.	30	3.352,19
70	Bransament apa str.George Toparceanu nr.30	1.8.6.	30	3.546,70
71	Bransament apa str.Imparatul Traian nr.82	1.8.6.	30	5.596,25
72	Bransament apa str.Malinului nr.4C	1.8.6.	30	3.594,10

73	Bransament apa str.Mihail Drumes nr.54	1.8.6.	30	3.374,04
74	Bransament apa str.Milcov nr.17A	1.8.6.	30	4.943,03
75	Bransament apa str.Moldova nr.28	1.8.6.	30	3.402,65
76	Bransament apa str.Orsova nr.18	1.8.6.	30	3.462,06
77	Bransament apa str.Papana Juvara nr.10H	1.8.6.	30	3.648,70
78	Bransament apa str.Papana Juvara nr.9	1.8.6.	30	3.949,12
79	Bransament apa str.Pescarusului nr.12A	1.8.6.	30	4.061,18
80	Bransament apa str.Petrila nr.9	1.8.6.	30	3.721,88
81	Bransament apa str.Plopului nr.17	1.8.6.	30	3.402,65
82	Bransament apa str.Poetului nr.4	1.8.6.	30	3.906,17
83	Bransament apa str.Poligonului nr.71	1.8.6.	30	5.135,41
84	Bransament apa str.Releului nr.10	1.8.6.	30	3.493,92
85	Bransament apa str.Releului nr.18B	1.8.6.	30	2.093,36
86	Bransament apa str.Releului nr.19	1.8.6.	30	3.586,31
87	Bransament apa str.Releului nr.2	1.8.6.	30	3.493,92
88	Bransament apa str.Releului nr.20B	1.8.6.	30	3.539,72
89	Bransament apa str.Releului nr.29	1.8.6.	30	3.586,31
90	Bransament apa str.Releului nr.34	1.8.6.	30	2.076,80
91	Bransament apa str.Releului nr.34B	1.8.6.	30	3.493,92
92	Bransament apa str.Releului nr.39	1.8.6.	30	3.493,92
93	Bransament apa str.Releului nr.44	1.8.6.	30	3.523,16
94	Bransament apa str.Releului nr.46	1.8.6.	30	3.523,16
95	Bransament apa str.Releului nr.48B	1.8.6.	30	3.523,16
96	Bransament apa str.Releului nr.7	1.8.6.	30	3.586,31
97	Bransament apa str.Releului nr.8	1.8.6.	30	3.493,92
98	Bransament apa str.Salcamului nr.1D	1.8.6.	30	3.648,70
99	Bransament apa str.Salcamului nr.2A	1.8.6.	30	3.648,70
100	Bransament apa str.Salcamului nr.2C	1.8.6.	30	3.648,70
101	Bransament apa str.Salcamului nr.4A	1.8.6.	30	3.648,70
102	Bransament apa str.Salcioarei nr.10A	1.8.6.	30	3.542,03
103	Bransament apa str.Sanzienelor nr.7	1.8.6.	30	3.617,32
104	Bransament apa str.Stefan Odobleja nr.2	1.8.6.	30	3.537,21
105	Bransament apa str.Tudor Vladimirescu nr.117A	1.8.6.	30	4.716,26
106	Bransament apa str.Vanatori de Munte	1.8.6.	30	1.785,01
107	Bransament apa str.Vanatori de Munte nr.32	1.8.6.	30	3.831,45
108	Bransament apa str.Viseului nr.45	1.8.6.	30	3.749,39
109	Bransament apa, Aleea 1 Drumul Ungurenilor, nr.6	1.8.6.	30	3.061,08
110	Bransament apa, bd Dacia, nr.5 K	1.8.6.	30	18.582,40
111	Bransament apa, Craiova , Bd Nicolae Romanescu, 93 D	1.8.6.	30	2.963,34
112	Bransament apa, Craiova str. Coacazului, nr.42	1.8.6.	30	3.591,97
113	Bransament apa, Craiova str. Coacazului,nr.20	1.8.6.	30	3.591,97
114	Bransament apa, Craiova str. Dinu C.Giurescu, nr.5	1.8.6.	30	3.617,32
115	Bransament apa, Craiova str.Caracal, nr.150	1.8.6.	30	11.778,85
116	Bransament apa, Craiova str.Vasile Alecsandri, nr.16	1.8.6.	30	3.877,29
117	Bransament apa, Craiova, str. Mitropolit Stefan Criveanu, nr.41	1.8.6.	30	4.273,17
118	Bransament apa, str. Bucura , nr.75, Craiova	1.8.6.	30	4.221,77
119	Bransament apa, str. Ctin Lecca nr.6B, Craiova	1.8.6.	30	4.199,62
120	Bransament apa, str. Floresti, nr.19, Craiova	1.8.6.	30	3.818,64
121	Bransament apa, str. Gutuiului , nr.1, Craiova	1.8.6.	30	4.760,62

122	Bransament apa, str. Independentei, nr.13A, Craiova	1.8.6.	30	3.135,67
123	Bransament apa, str. Muntenia, nr.60	1.8.6.	30	3.617,32
124	Bransament apa, str. Oltenita, nr.10,Craiova	1.8.6.	30	4.273,17
125	Bransament apa, str. Releului, nr.23, Craiova	1.8.6.	30	3.641,17
126	Bransament apa, str. Rozelor, nr.83	1.8.6.	30	2.043,39
127	Bransament apa, str. Slanic, nr.2A	1.8.6.	30	3.076,31
128	Bransament apa, str. Toamnei, nr.95 B	1.8.6.	30	3.578,13
129	Bransament apa, str.Cosuna, nr.95	1.8.6.	30	9.032,17
130	Bransament apa, str.Drumul Muntenilor nr.1A, Craiova	1.8.6.	30	1.401,72
131	Bransament apa, str.Drumul Muntenilor nr.1A, Craiova	1.8.6.	30	824,64
132	Bransament apa, str.Garlesti , nr.142 J, Craiova	1.8.6.	30	3.751,40
133	Bransament apa, str.Gutuului , nr.3, Craiova	1.8.6.	30	4.760,62
134	Bransament apa, str.Nicolae Romanescu , nr.39, Craiova	1.8.6.	30	3.316,99
135	Bransament apa, str.Vanatorii de Munte , nr.6, Craiova	1.8.6.	30	3.806,96
136	Bransament apa,Aleea IV Poligonului T64 P2	1.8.6.	30	3.487,27
137	bransamnet apa str.Coacazului nr.34	1.8.6.	30	3.428,45
138	bransamnet apa str.Plevnei nr.32	1.8.6.	30	3.748,72
139	bransamnet cu distribuitor str.Lacramioarei nr.44 C1-C6	1.8.6.	30	12.195,08
140	bransamnet cu distribuitor str.Merisorului nr.41a C1-C4	1.8.6.	30	5.779,15
141	extindere retea apa+2 Bransamente apa str.Fagaras nr.27C si 27D	1.8.6.	30	15.552,46
142	Racord canal , str Bariera Valcii, nr.178 B	1.8.6.	30	3.008,58
143	Racord canal , str. Coacazului, nr.20, Craiova	1.8.7.	40	1.955,42
144	Racord canal , str. Fulger, nr.189, Craiova	1.8.7.	40	1.420,84
145	Racord canal , str. Garlesti, nr.142, Craiova	1.8.7.	40	1.846,71
146	Racord canal , str. Vanatorii de munte, nr.6 Craiova	1.8.7.	40	2.238,24
147	Racord canal Aleea 1 Caracal nr.16	1.8.7.	40	2.245,79
148	Racord canal Aleea 1 Parangului nr.10	1.8.7.	40	1.992,19
149	Racord canal Aleea 2 Drumul Cornesului nr.1	1.8.7.	40	1.539,39
150	Racord canal Aleea 2 Drumul Cornesului nr.3	1.8.7.	40	1.539,39
151	Racord canal Aleea 3 Genistilor nr.2A	1.8.7.	40	1.539,39
152	Racord canal Aleea Drumul Cornesului nr.28	1.8.7.	40	1.956,96
153	Racord canal Aleea Drumul Cornesului nr.34	1.8.7.	40	1.956,96
154	Racord canal bd.1 Mai nr.56	1.8.7.	40	1.032,77
155	Racord canal bd.Nicolae Romanescu nr.190	1.8.7.	40	1.933,53
156	Racord canal DN250 bd.Dacia nr.155B	1.8.7.	40	16.206,54
157	Racord canal str.Agrisului nr.16	1.8.7.	40	1.539,39
158	Racord canal str.Ana Ipatescu nr.139A	1.8.7.	40	1.622,71
159	Racord canal str.Ana Ipatescu nr.73	1.8.7.	40	2.103,64
160	Racord canal str.Artileriei nr.29	1.8.7.	40	1.265,19
161	Racord canal str.Artileriei nr.39	1.8.7.	40	1.745,63
162	Racord canal str.B.P.Hasdeu nr.5	1.8.7.	40	2.173,72
163	Racord canal str.Bibescu nr.20	1.8.7.	40	2.348,09
164	Racord canal str.Elie Georgescu nr.11	1.8.7.	40	1.161,70
165	Racord canal str.Fagaras nr.27c si 27D	1.8.7.	40	5.054,30
166	Racord canal str.Garlesti nr.168H	1.8.7.	40	2.100,49
167	Racord canal str.Ion Tuculescu nr.5C	1.8.7.	40	5.201,01
168	Racord canal str.Malinului nr.4C	1.8.7.	40	2.002,63
169	Racord canal str.Malinului nr.55	1.8.7.	40	2.333,49
170	Racord canal str.Milcov nr.17A	1.8.7.	40	2.254,31

171	Racord canal str.Paulina Vorvoreanu nr.5	1.8.7.	40	3.407,39
172	Racord canal str.Petrila nr.9	1.8.7.	40	1.268,01
173	Racord canal str.Plevnei nr.32	1.8.7.	40	1.929,78
174	Racord canal str.Plopului nr.17	1.8.7.	40	1.950,24
175	Racord canal str.Poetului nr.2	1.8.7.	40	1.581,70
176	Racord canal str.Porumbitei nr.10	1.8.7.	40	1.945,63
177	Racord canal str.Salcioarei nr.10A	1.8.7.	40	1.220,47
178	Racord canal str.Vanatori de Munte nr.32	1.8.7.	40	1.929,78
179	Racord canal, Aleea 1 Crinului, nr.7	1.8.7.	40	1.412,22
180	Racord canal, str Coacazului, nr.42	1.8.7.	40	1.955,42
181	Racord canalizare , Craiova, bd. Dacia, nr.5 K	1.8.7.	40	8.230,43
182	Racord canalizare ,str. Bucovat, nr.18	1.8.7.	40	1.557,70
183	Racord canalizare ,str. Merisorului, nr.63, Craiova	1.8.7.	40	1.842,77
184	Racord canalizare ,str. Plopului, nr.5, Craiova	1.8.7.	40	1.699,97
185	Racord canalizare ,str. Ulmului, nr.7	1.8.7.	40	2.633,39
186	Racord canalizare ,str. Vasile Alexandri, nr.113, Craiova	1.8.7.	40	2.526,00
187	Racord canalizare menajera bd.Dacia nr.5K	1.8.7.	40	8.230,43
188	Racord canalizare, str. Aleea I Teilor, nr.63	1.8.7.	40	998,53
189	Racord canalizare, str. Carpenului, nr.60J, Craiova	1.8.7.	40	1.663,35
190	Racord canalizare, str. Crinului, nr.46A, CRAIOVA	1.8.7.	40	2.751,38
191	Racord canalizare, str. Independentei, nr.13A, Craiova	1.8.7.	40	2.769,70
192	Foraj orizontal dirijat subtraversare str.Aviatorilor inters.cu str.Gen.Stefan Ispas	1.8.7.	40	297.950,00
193	Extindere retea apa PEHD DN110 195m str.Pescarusului	1.8.6.	30	10.240,00
194	Extindere retea canalizare PVC DN250-290m str.Fulger	1.8.7.	40	55.141,22
195	Extindere retea apa PEHD DN110 220m Aleea Drumul Muntenilor	1.8.6.	30	78.819,97
	TOTAL			1.247.225,58

2. Prin HCL nr. 246/2019 privind modificarea inventurii bunurilor care aparțin domeniului public al municipiului Craiova în anexa nr. 1 la pozițiile 6 și 7 au fost inventariate bunurile cu denumirea “Drum de acces în suprafață de 2092mp” și “Alee acces în suprafață de 49mp” bunuri foste proprietati ale SC TCIF SA, (domeniul public al municipiului Craiova conform Act Notarial Declarație de Renunțare la Dreptul de Proprietate asupra unui bun imobil Aut. Nr. 604/19.02.2019 emis de NP Gaspar Monica Ortensa) ce făceau accesul către proprietățile din zonă și spre strada Fantana Popova.

Prin HCL nr. 506/2022 a fost aprobată atribuirea denumirii “Potgorița” străzii din municipiul Craiova cuprinsă între bulevardul “Nicolae Romanescu și intersecția cu prelungirea străzii “ Fântâna Popova “ (domeniul public al municipiului Craiova conform HCL nr. 246/2019, anexa 1 pozițiile 6 și 7)

În urma verificărilor în teren și din verificările efectuate în cadrul Direcției Patrimoniu, de către personalul din cadrul Direcției s-a constatat că porțiunea de stradă și zonă verde cuprinsă între strada Podgorița și str. Fântâna Popova nu sunt identificate distinct în inventarul domeniului public al municipiului craiova și nu fac parte din str Podgorița și nici din str Fântâna Popova respectiv:

a) Teren aferent drum de acces din str. Potgorița, către str Fântâna Popova materializat în schița bunului imobil ce corespunde realității din teren cu propunere de introducere în domeniul public realizată de inspector Vlad Irina. Totodată acest drum de acces se regăsește și în planul L34-144-B-a-1-IV-4, înaintat de OCPI prin adresa 168188/14.07.2023.

Amplasamentul prezentat în Planul de Amplasament si Delimitare, nu se suprapune cu proprietăți private înscrise în baza de date a ANCPPI

Terenul aferent drum de acces din str. Potgorița, către str Fântana Popova în suprafață totală de 2549 mp, cu lungimea de 185 m și lățimea variabilă 4,30-28,50m, și valoarea de inventar: 114.705 lei cu următoarele date de identificare:

Vecinătăți:

- N – imobile proprietate privată nr. cad 244986, 218199, 236438, 221184**
- S - imobile proprietate privată nr. cad 208006,213902,**
- E – domeniul public str Fântana Popova**
- V – domeniul public str Potgorița (nr cad 7524/3/1/2, nr CF 212927)**

b) “Teren aferent squar central Mare” din str. Potgorița, către str Fântana Popova materializat în schița bunului imobil ce corespunde realității din teren cu propunere de introducere în domeniul public realizată de inspector Vlad Irina.

Amplasamentul prezentat în Planul de Amplasament si Delimitare, nu se suprapune cu drumul de acces și proprietățile private înscrise în baza de date a ANCPI

Terenul aferent squar zona verde Mare din str. Potgorița, către str Fântana Popova în suprafață totală de 628mp, și valoarea de inventar: 94.200 lei cu următoarele date de identificare:

Vecinătăți:

- N – Drum de acces domeniul public**
- S - Drum de acces domeniul public,**
- E – Drum de acces domeniul public**
- V – Drum de acces domeniul public**

c) “Teren aferent squar central Mic” din str. Potgorița, către str Fântana Popova materializat în schița bunului imobil ce corespunde realității din teren cu propunere de introducere în domeniul public realizată de inspector Vlad Irina.

Amplasamentul prezentat în Planul de Amplasament si Delimitare, nu se suprapune cu drumul de acces și proprietățile private înscrise în baza de date a ANCPI

Terenul aferent squar zona verde Mic din str. Potgorița, către str Fântana Popova în suprafață totală de 32,25mp, și valoarea de inventar: 4.837,50 lei cu următoarele date de identificare:

Vecinătăți:

- N – Drum de acces domeniul public**
- S - Drum de acces domeniul public,**
- E – Drum de acces domeniul public**
- V – Drum de acces domeniul public**

Se propune:

a) actualizarea datelor de identificare ale bunului cu denumirea str. Potgorița în suprafață de 2141mp compusă din (Drum de acces în suprafață de 2092mp cu nr de inventar 12017503 și valoarea de inventar de 266.583,56 lei și Aleea de acces în suprafață de 49mp, cu nr de inventar 12017504 și valoarea de inventar de 6244,07lei) prin majorare cu diferența de suprafață de teren de 2549 mp rezultată în urma măsurătorilor și majorarea valorii de inventar de la 272.827,63 lei (266.583,56 lei + 6244,07lei), cu valoarea de 114.705 lei la valoarea totală de 387.532,63 lei și schimbarea încadrării bunului din construcție în teren.

b) declararea de uz și interes public local al bunurilor cu denumirea “Teren aferent Squar central mare” – str Potgorița, în valoare de 94.200lei. și “Teren aferent Squar central mic”- str. Potgorița, cu valoarea de inventar de 4.837,50 lei.

3. Prin HCL nr. 255/2024 privind declararea de uz și interes public local , a unor bunuri dobândite de municipiul Craiova în anexa 1 a fost înregistrată situația bunurilor rezultate ca urmare a implementării proiectului “ Îmbunătățirea Infrastructurii educaționale din municipiul Craiova prin construirea/ reabilitarea / modernizarea/ extinderea / echiparea Școlii Gimnaziale Gheorghe Țițeica”

Valoarea finală a lucrărilor executate (C+M) este de 3.300.737,77 lei (cu TVA) și de 2.773.729,22 lei (fără TVA)

Prin adresa nr. 1309/2026 înregistrată la Primaria Municipiului Craiova cu nr. 112361/2026

înaintată de către administratorul Școlii Gimnaziale Gheorghe Țițeica, se solicită actualizarea valorii de inventar rezultată în urma implementării proiectului “Îmbunătățirea Infrastructurii educaționale din municipiul Craiova prin construirea/ reabilitarea / modernizarea/ extinderea / echiparea Școlii Gimnaziale Gheorghe Țițeica” prin adăugarea sumei de 187.740,35 lei aferente SF+PT+D.E și Doc. și Autorizația Sec. Incendiu.

Se propune actualizarea valorii de inventar a bunului “Sala de Sport+ Anexa” cu nr. de inventar 12017921 și valoarea de inventar 2.529.644,92 lei la valoarea de 2.717.385,27 lei.

4. Prin adresa nr. 1310/2026 înregistrată la Primaria Municipiului Craiova cu nr. 112372/2026 înaintată de către administratorul Școlii Gimnaziale Gheorghe Țițeica, se solicită actualizarea valorii de inventar a investiției “Amenajare gazon sintetic teren de sport” - Școala Gimnazială Gheorghe Titeica cu valoarea de 72.401,31lei, investiție receptionată prin Procesul Verbal de Recepție Lucrare nr. 1/09.11.2017. Deoarece nu figurează înregistrat bunul cu denumirea “Amenajare gazon sintetic teren de sport” - Școala Gimnaziale Gheorghe Țițeica

Se propune declararea de uz și interes public local a investiției “Amenajare gazon sintetic teren de sport” în suprafață de 1012mp și valoarea de inventar de 72.401,31 lei.

5. Ca urmare a identificării în teren și din verificările efectuate în cadrul Direcției Patrimoniu, a fost identificate imobile terenuri și construcții, conform planurilor de amplasament și delimitare și nu sunt înregistrate în domeniul public al municipiului Craiova, cu poziție distinctă drept pentru care se propune includerea în domeniul public a:

A) Potric trecere Bl H23-24 și Bl H25 str Traian Lalescu în suprafață de 78,70mp cu lungimea de 27,29mp și lățimea de 3m, materializat în schița bunului imobil ce corespunde realității din teren cu propunere de introducere în domeniul public realizată de inspector Vlad Irina.

Amplasamentul prezentat în Planul de Amplasament și Delimitare, nu se suprapune cu proprietățile private înscrise în baza de date a ANCPI.

Potric trecere Bl H23-24 și Bl H25 str Traian Lalescu în suprafață de 78,70mp și valoarea de inventar: 39.350 lei cu următoarele date de identificare:

Vecinătăți:

N – Bl H23-24

S - Bl H25

E – domeniul public (ZONA VERDE)

V – domeniul public (trotuar str Traian Lalescu)

B)Teren aferent parcare Aleea 1 Depoului în suprafață de 1015 mp materializat în schița bunului imobil ce corespunde realității din teren cu propunere de introducere în domeniul public realizată de inspector Vlad Irina.

Amplasamentul prezentat în Planul de Amplasament și Delimitare, nu se suprapune cu proprietăți private înscrise în baza de date a ANCPI și nu este inclusă în suprafața Aleeii 1 Depoului și se regăsește și în planul L34-132-D-c-3-IV-4, înaintat de OCPI prin adresa 168188/14.07.2023.

Terenul aferent parcare din Aleea 1 Depoului în suprafață totală de 1015 mp, cu lungimea de 39,56 m și 25,16 m și latimea de 30m și valoarea de inventar: 150.050 lei cu următoarele date de identificare:

Vecinătăți:

N –Domeniul public Aleea 1 Depoului

S - Proprietăți private

E – Proprietăți private

V – Proprietăți private

C)Teren aferent garaje din str Brazda lui Novac în suprafață de 121 mp materializat în schița bunului imobil ce corespunde realității din teren cu propunere de introducere în domeniul public realizată de inspector Vlad Irina.

Amplasamentul prezentat în Planul de Amplasament și Delimitare, nu se suprapune cu proprietăți private înscrise în baza de date a ANCPI și nu este inclusă în suprafața străzii Brazda lui

Novac și se regăsește și în planul L34-144-B-a-1-II-2, înaintat de OCPI prin adresa 168188/14.07.2023.

Terenul aferent garaje din str Brazda lui Novac în suprafață de 121 mp, cu lungimea de 21,21 m latimea de 5,83m și valoarea de inventar: 60.500 lei cu următoarele date de identificare:

Vecinătăți:

- N – Proprietate privată nr cad 257130**
- S - Alee acces din str Brazda lui Novac**
- E – Domeniu public corp 2 Parcare**
- V – Proprietate privată nr cad 257130**

D) Teren aferent parcare din str Brazda lui Novac în suprafață de 127,68 mp materializat în schița bunului imobil ce corespunde realității din teren cu propunere de introducere în domeniul public realizată de inspector Vlad Irina.

Amplasamentul prezentat în Planul de Amplasament si Delimitare, nu se suprapune cu proprietăți private înscrise în baza de date a ANCPI și nu este inclusă în suprafața străzii Brazda lui Novac și se regăsește și în planul L34-144-B-a-1-II-2, înaintat de OCPI prin adresa 168188/14.07.2023.

Terenul aferent garaje din str Brazda lui Novac în suprafață de 127,68 mp, cu lungimea de 23m latimea de 5,83m și valoarea de inventar: 63.840lei cu următoarele date de identificare:

Vecinătăți:

- N – Proprietate privată**
- S - Alee acces din str Brazda lui Novac**
- E – Proprietate privată nr cad 201923**
- V – Domeniu public corp 1 Garaje**

E) Teren aferent garaje din str Brazda lui Novac în suprafață de 38 mp materializat în schița bunului imobil ce corespunde realității din teren cu propunere de introducere în domeniul public realizată de inspector Vlad Irina.

Amplasamentul prezentat în Planul de Amplasament si Delimitare, nu se suprapune cu proprietăți private înscrise în baza de date a ANCPI și nu este inclusă în suprafața străzii Brazda lui Novac și se regăsește și în planul L34-144-B-a-1-II-2, înaintat de OCPI prin adresa 168188/14.07.2023.

Terenul aferent garaje din str Brazda lui Novac în suprafață de 38 mp, cu lungimea de 6,71m latimea de 5,83m și valoarea de inventar: 19.000 cu următoarele date de identificare:

Vecinătăți:

- N – Proprietate privată**
- S - Alee acces din str Brazda lui Novac**
- E – Proprietate privată**
- V – Proprietate privată nr cad 201923**

Se propune declararea de uz și interes public local a bunurilor identificate mai sus.

**Director Executiv,
Cristian Ionuț Gâlea**

**Întocmit,
Inspector Cosmin Popescu**

Îmi asum responsabilitatea privind realitatea și legalitatea în solidar cu întocmitorul înscrisului

Data: 18.05.2026

Semnătura:

Îmi asum responsabilitatea pentru fundamentarea, realitatea și legalitatea întocmirii acestui act oficial

Data 18.05.2026

Semnătura:

Anexa la referatul nr. 166970/12.05.2026 cu mențiunile și hotărârile luate în cadrul ședinței Comisiei Speciale

În cadrul ședinței Comisiei Speciale ce a avut loc în data de **19.05.2026** la sediul Primăriei Municipiului din Craiova din strada A.I.Cuza, nr.7, s-au hotărât următoarele:

PREȘEDINTE COMISIE

Răzvan Cristian Diaconu

MEMBRII COMISIEI

Nicoleta Miulescu

Daniela Militaru

Marin Monica Carmen

Cristian Ionuț Gâlea

Mischianu Ovidiu

Mirel Bontea

de 5 de
lituce
020426



MINISTERUL EDUCAȚIEI ȘI CERCETĂRII
INSPECTORATUL ȘCOLAR JUDEȚEAN DOLJ
ȘCOALA GIMNAZIALĂ „GHEORGHE ȚITEICA” CRAIOVA
Calea București, Nr. 93, cod poștal 200473
Telefon: 0351-807065, Fax: 0251-544765
e-mail: scoala21craiova@yahoo.com
Pagina web: www.gheorghetiteica.ro
CUI: 17107681



697

ȘCOALA GIMNAZIALĂ
GHEORGHE ȚITEICA CRAIOVA
INTRARE Nr. 910
IEȘIRE
Ziua 31 Luna 03 Anul 2025



NR: 112372
DATA: 31/03/2026
COD: 7057E
PRIMĂRIA MUN. CRAIOVA

Dr. Gileș
01.04.2026

Ps. man


CĂTRE,
PRIMĂRIA MUNICIPIULUI CRAIOVA
DIRECȚIA PATRIMONIU

Prin prezenta, vă rugăm să actualizați valoarea lucrărilor de investiții aferente obiectivului „Amenajare gazon sintetic teren de sport - la Școala Gimnaziala Gheorghe Titeica prin adaugarea sumei de 72401,31.

Anexăm prezentei adrese, copia procesului verbal de receptie, precum si documentele aferente platii. Mentionăm faptul că s-a omis transmiterea acestuia la momentul semnării procesului verbal de receptie.

Director,
FODOR Atia Mihaela

Adm. Financiar,
STANESCU Marius



12945 / 1.4.26

SC. MANUTENTINUTIUM IMPEX SRL
CIF: RO6818298; Reg. Com: J12/4671/1994
Sediul: Cluj Napoca, Str. Branului, Nr. 53
Jud. Cluj, Capital Social (RON) 300 000 Lei
Tel. Fax: 0264-594700, 594708

Mere treaba!

Conturi Bancare:
RO40 BACX 0000 0003 9460 5006 Unicredit Tiriac
RO50 TREZ2165069XXX011328 Trezoreria Cluj

Cumparator: SCOALA GIMNAZIALA
GHEORGHE TITEICA CRAIOVA

Nr. ord. reg. com./an: 17107681
CIF: 17107681

FACTURA

Seria PER Nr 1202161

Sediul: Bucuresti 93, CRAIOVA

P.L.:
SCOALA GIMNAZIALA GHEORGHE
Nr. furnizor:
Cota TVA 19%

Nr facturii: PER1202161
Data (z/l/a): 09/11/2017
Nr aviz insotire a marfii:

Judet: Dolj
Cod IBAN: RO66TREZ24A650401710103X
Banca: TREZORERIE
Livrare: LIVRARE: Str BUCURESTI nr.93,
CRAIOVA


Agent: EMANUEL MARIUS UTA

Nr. crt	Denumirea produselor sau a serviciilor	U.M.	Cantitatea	Pret (fara TVA)	Valoarea	TVA -L.L.-
1	GAZON	MP	1,012.000	60.12	60,841.44	11,559.87

MIRELA VERGINIA FLOREA
CNI

Masa articolelor facturate: 2125 Kg
MOCHETA CONTRACT Tel:)
OP 16/11/2017

Stampila si Semnatura Furnizorului	Delegat	TOTAL	60,841.44	11,559.87
	BI/CI Seria		0.00	
	Auto nr:	Semnatura de primire	Total Plata	72,401.31
	Data/Ora de livrare: 09/11/2017/16:21:00			

ORDIN DE PLATA Nr. <input type="text" value="178"/> PLATITI <input type="text" value="72.401,31"/> LEI, adică																																			
saptzecisidouamiiipatrusuteumulei,31bani																																			
<table border="1" style="width: 100%; border-collapse: collapse;"> <tr> <td style="width: 50%;">PLATITOR</td> <td style="width: 50%;">SCOALA GIMNAZIALA GH TTEICA</td> </tr> <tr> <td>Cod de identificare fiscală</td> <td><input type="text" value="17107681"/></td> </tr> <tr> <td>Adresa</td> <td>CALEA BUCURESTII 93 CRAIOVA DOLJ</td> </tr> <tr> <td>Cod IBAN plătitor</td> <td>RO66TREZ24A650401710103X</td> </tr> <tr> <td>De la</td> <td>TREZORERIA STATULUI</td> </tr> <tr> <td>Angajament : Cod</td> <td><input type="text" value="AAABFM4SABF"/></td> </tr> <tr> <td>Indicator</td> <td><input type="text" value="A24"/></td> </tr> <tr> <td>Cod program</td> <td><input type="text" value="0000000000"/></td> </tr> <tr> <td>Codul BIC</td> <td>TREZROBU</td> </tr> </table>	PLATITOR	SCOALA GIMNAZIALA GH TTEICA	Cod de identificare fiscală	<input type="text" value="17107681"/>	Adresa	CALEA BUCURESTII 93 CRAIOVA DOLJ	Cod IBAN plătitor	RO66TREZ24A650401710103X	De la	TREZORERIA STATULUI	Angajament : Cod	<input type="text" value="AAABFM4SABF"/>	Indicator	<input type="text" value="A24"/>	Cod program	<input type="text" value="0000000000"/>	Codul BIC	TREZROBU	<table border="1" style="width: 100%; border-collapse: collapse;"> <tr> <td style="width: 50%;">BENEFICIAR</td> <td style="width: 50%;">SC AX PERPETUUM IMPEX SRL</td> </tr> <tr> <td>Cod de identificare fiscală</td> <td><input type="text" value="6818298"/></td> </tr> <tr> <td>Cod IBAN beneficiar</td> <td>RO50TREZ2165069XXX011328</td> </tr> <tr> <td>La</td> <td>Trezorerie operativa Municipiul Cluj Napoca</td> </tr> <tr> <td>Nr de evidință a plății</td> <td><input type="text"/></td> </tr> <tr> <td>Seize de împunare / PV</td> <td><input type="text"/></td> </tr> <tr> <td>Reprezentând :</td> <td><input type="text"/></td> </tr> <tr> <td>CV FF PERI202161 AMEN. GAZON SINT. TEREN DE SPORT SD</td> <td><input type="text"/></td> </tr> </table>	BENEFICIAR	SC AX PERPETUUM IMPEX SRL	Cod de identificare fiscală	<input type="text" value="6818298"/>	Cod IBAN beneficiar	RO50TREZ2165069XXX011328	La	Trezorerie operativa Municipiul Cluj Napoca	Nr de evidință a plății	<input type="text"/>	Seize de împunare / PV	<input type="text"/>	Reprezentând :	<input type="text"/>	CV FF PERI202161 AMEN. GAZON SINT. TEREN DE SPORT SD	<input type="text"/>
PLATITOR	SCOALA GIMNAZIALA GH TTEICA																																		
Cod de identificare fiscală	<input type="text" value="17107681"/>																																		
Adresa	CALEA BUCURESTII 93 CRAIOVA DOLJ																																		
Cod IBAN plătitor	RO66TREZ24A650401710103X																																		
De la	TREZORERIA STATULUI																																		
Angajament : Cod	<input type="text" value="AAABFM4SABF"/>																																		
Indicator	<input type="text" value="A24"/>																																		
Cod program	<input type="text" value="0000000000"/>																																		
Codul BIC	TREZROBU																																		
BENEFICIAR	SC AX PERPETUUM IMPEX SRL																																		
Cod de identificare fiscală	<input type="text" value="6818298"/>																																		
Cod IBAN beneficiar	RO50TREZ2165069XXX011328																																		
La	Trezorerie operativa Municipiul Cluj Napoca																																		
Nr de evidință a plății	<input type="text"/>																																		
Seize de împunare / PV	<input type="text"/>																																		
Reprezentând :	<input type="text"/>																																		
CV FF PERI202161 AMEN. GAZON SINT. TEREN DE SPORT SD	<input type="text"/>																																		
																																			
<table border="1" style="width: 100%; border-collapse: collapse;"> <tr> <td style="width: 50%;">Primirea/ Acceptarea</td> <td style="width: 50%; text-align: center;">L. S.</td> </tr> <tr> <td>Semnătura</td> <td><input type="text"/></td> </tr> </table>	Primirea/ Acceptarea	L. S.	Semnătura	<input type="text"/>	<table border="1" style="width: 100%; border-collapse: collapse;"> <tr> <td style="width: 50%;">Tipul transferului</td> <td style="width: 50%;"> <input type="checkbox"/> NORMAL <input type="checkbox"/> URGENT </td> </tr> <tr> <td>Data emiterii</td> <td><input type="text" value="17/11/2017"/></td> </tr> <tr> <td>Semnătură</td> <td><input type="text" value="L. S."/></td> </tr> <tr> <td>Data debitării</td> <td><input type="text" value="V. 2017"/></td> </tr> </table>	Tipul transferului	<input type="checkbox"/> NORMAL <input type="checkbox"/> URGENT	Data emiterii	<input type="text" value="17/11/2017"/>	Semnătură	<input type="text" value="L. S."/>	Data debitării	<input type="text" value="V. 2017"/>																						
Primirea/ Acceptarea	L. S.																																		
Semnătura	<input type="text"/>																																		
Tipul transferului	<input type="checkbox"/> NORMAL <input type="checkbox"/> URGENT																																		
Data emiterii	<input type="text" value="17/11/2017"/>																																		
Semnătură	<input type="text" value="L. S."/>																																		
Data debitării	<input type="text" value="V. 2017"/>																																		

Editat la data de : 17.11.2017 04:36 pm

EXTRAS DE CONT la data : 17.11.2017

Trezorerie Municipiul Craiova	SCOALA GIMNAZIALA	RO66TREZ24A650401710103X	JudDOLJ Lee-Craiova Sibiacuest
24A65040171010317107681	GHEORGHE TI		
NR DOCUMENT	DATA PLATI	IBAN PLATITOR/ CORRESPONDENT BENEFICIAR	COD PLATITOR/ BENEFICIAR
178	17.11.2017	RO50TREZ2165069XXX011328	6818298
Sold precedent			
178			6818298
Rubej zi			
Total sume			72.401,31
Sold final			72.401,31

CREDIT COD INDICATOR
ANGAJAMENT A24 A24

DEBIT COD INDICATOR
SC AX PERPETUUM F F
IMPEX SRL 72.401,31 72.401,31

BORDEROU de PLATI

data platii: 17.11.2017


Platitor:SCOALA GIMNAZIALA GH TITEICA

Cod de identificare fiscala:17107681

Adresa:CALEA BUCURESTI 93 CRAIOVA DOLJ

Cont IBAN platitor:RO66TREZ24A650401710103X

Nr.ord.	Data platii	Natura obligatiei	de plata	
Nr.OP/FV	Cod IBAN beneficiar	Banca beneficiar		Suma
Cod benef.	Denumire beneficiar			
178.	17/11/2017	CV FF PER1202161	AMEN. GAZON SINT. TEREN DE SPORT SD	
OP.178	RO50TREZ2165069XXX011328	Trezorerie operativa Municipiul Cluj Napoca		72401.31
818298	SC AX PERPETUUM IMPEX SRL			
TOTAL				72401.31







NR: 112361
DATA: 31/03/2026
COD: 70552
PRIMĂRIA MUN. CRAIOVA

CĂTRE,
PRIMĂRIA MUNICIPIULUI CRAIOVA
DIRECȚIA PATRIMONIU

ȘCOALA GIMNAZIALĂ
GHEORGHE ȚIȚEA CRAIOVA
INTRARE
IEȘIRE Nr. 1309
Ziua 21 Luna 03 Anul 2026

Prin prezenta, vă rugăm să actualizați valoarea lucrărilor de investiții aferente obiectivului:

- **Imbunătățirea infrastructurii educaționale din Municipul Craiova prin construcția/reabilitarea/modernizarea/extinderea/ echiparea Școlii Gimnaziale “Gheorghe Țițea” SF + PT+ D.E- la Scoala Gimnaziala Gheorghe Titeica prin adaugarea sumei de 181201,30 lei.**
 - **Imbunătățirea infrastructurii educaționale din Municipul Craiova prin construcția/reabilitarea/modernizarea/extinderea/ echiparea Școlii Gimnaziale “Gheorghe Țițea” DOC. AUTORIZATIE SEC. INCENDIU- la Scoala Gimnaziala Gheorghe Titeica prin adaugarea sumei de 6539,05 lei.**
- Total: 187740.35 lei**


Anexăm prezentei adrese, copia proceselor verbale de receptie, precum si documentele de plată.

Director,
FODOR Atia Mihaela



Adm. Financiar,
STANESCU Marius

18944/1.0.26



CAPITAL SOCIAL 90.243 RON
CF RO 5861672 J16/1934/1994



STR. VASILE ALECSANDRI, NR.15
www.getrix.ro, e-mail getrixcraiova@gmail.ro

TEL. 0251-418 664, 0351-416 001
FAX 0351-416 002

SOCIETATEA COMERCIALA	
GHEORGHE ŢIŢEICA CRAIOVA	
INTRARE Nr.	2489
IEŞIRE	
Ziua 08	Anul 2017

NR. 483 DIN 08.12.2017

PROCES-VERBAL DE PREDARE-PRIMIRE

Astăzi 08, luna *decembrie*, anul 2017, prestatorul de servicii, reprezentat prin **Administrator TRIF MARIANA**, in conformitate cu Contractul de prestari servicii nr. 2395 din 14 noiembrie 2017- "**S.F. Construcție sală de sport**", a predat documentația faza SF in 3 exemplare listate și 1 exemplar în format digital scanat cu stampile și semnături în format PDF.

Beneficiarul, **ȘCOALA GIMNAZIALĂ "GHEORGHE ȚIȚEICA"**, reprezentat prin **Director CREMENE ELENA CERASELA**, constată existența documentației tehnice menționate mai sus, privind piesele scrise și desenate și conformitatea acestora cu prevederile contractului de prestari servicii încheiat.

Prezentul proces-verbal s-a întocmit în 2 (*două*) exemplare din care *un* exemplar s-a predat achizitorului la data de 08.12.2017.

Am predat,

Din partea prestatorului


TRIF MARIANA




Am primit,


Din partea beneficiarului

CREMENE ELENA CERASELA



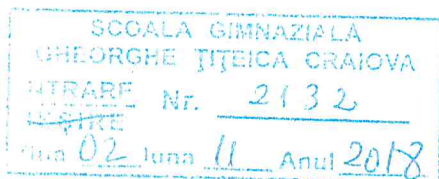


CAPITAL SOCIAL 90.243 RON
CF RO 5861672 J16/1934/1994



STR. VASILE ALECSANDRI, NR.15
www.getrix.ro, e-mail getrixcraiova@gmail.com

TEL. 0251-418 664, 0351-416 001
FAX 0351-416 002



NR. 620 din 02.11.2018

PROCES-VERBAL DE PREDARE-PRIMIRE

Astăzi ziua 02, luna noiembrie, anul 2018, proiectantul general - Prestator, reprezentat prin **Manager general Mihai TRIF**, în conformitate cu Contractul de achiziție publică de servicii nr. 1760 din 03.08.2018 – Școala Gimnazială "Gheorghe Țițeica" privind "Îmbunătățirea infrastructurii educaționale din municipiul Craiova prin construcția / reabilitarea / modernizarea / extinderea / echiparea Școlii Gimnaziale " Gheorghe Țițeica "- faza proiect tehnic și asistență tehnică din partea proiectantului preda:

P.T.+ D.E.	4 exemplare pe hârtie și 2 exemplare pe suport electronic, cu semnături și stampile
Analiza de risc la securitatea fizică	4 exemplare pe hârtie și 2 exemplare pe suport electronic, cu semnături și stampile
Plan SSM	4 exemplare pe hârtie și 2 exemplare pe suport electronic, cu semnături și stampile
Documentație D.T.A.C.	2 exemplare pe hârtie
Documentație privind urmărirea în timp a construcției	4 exemplare pe hârtie și 2 exemplare pe suport electronic, cu semnături și stampile


Prezentul proces-verbal s-a întocmit în 2 (două) exemplare din care un exemplar s-a predat beneficiarului la data de 02.11.2018.

Am predat,
din partea proiectantului general
Manager general
Mihai TRIF



Am primit,
din partea achizitorului
Director
Cerasela-Elena CREMENE





CAPITAL SOCIAL 90.243 RON
CF RO 5861672 J16/1934/1994



STR. VASILE ALECSANDRI, NR.15
www.getrix.ro, e-mail getrixcraiova@gmail.com

TEL. 0251-418 664, 0351-416 001
FAX 0351-416 002

ȘCOALA GIMNAZIALĂ
GHEORGHE ȚIȚEICA CRAIOVA

INTRARE
IEȘIRE Nr. 1865

Ziua 29 Luna 04 Anul 2024

nr. 198 din 29.04.2024

PROCES-VERBAL DE PREDARE-PRIMIRE

Astăzi, ziua 29, luna aprilie, anul 2024, Proiectantul general, reprezentat prin Administratorul **Mariana Trif**, în conformitate cu Contractul de achiziție publică de servicii nr.1760 din 03.08.2018 – **Școala Gimnazială "Gheorghe Țițeica" privind "Îmbunătățirea infrastructurii educaționale din municipiul Craiova prin construcția/reabilitarea/modernizarea/extinderea/echiparea Școlii Gimnaziale "Gheorghe Țițeica"**, predă și preia spre depunere la Inspectoratul pentru Situații de Urgență Dolj, următoarele documente:

- Documentația pentru obținerea Autorizației de Securitate la Incendiu, verificată la exigențele esențiale C și Ci, în două exemplare originale, piese scrise și desenate
- Avizul de Securitate la Incendiu, inclusiv documentația tehnică care a stat la baza obținerii avizului, fiecare în câte un exemplar în original.

Achizitorul, **Școala Gimnazială "Gheorghe Țițeica"**, constată existența documentațiilor tehnice menționate mai sus și certifică conformitatea acestora cu prevederile contractuale.


Prezentul proces-verbal s-a întocmit în 2 (două) exemplare din care un exemplar s-a predat beneficiarului la data de 29.04.2024.

Am predat,
din partea Prestatorului,

Administrator,
Mariana Trif


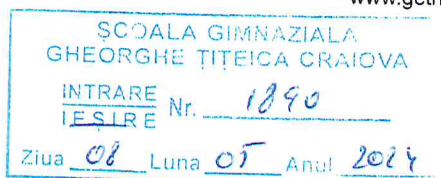
Am primit,
din partea Achizitorului,





CAPITAL SOCIAL 90.243 RON
CF RO 5861672 J16/1934/1994

STR. VASILE ALECSANDRI, NR.15
www.getrix.ro, e-mail getrixcraiova@gmail.com



Sc. ȚIȚEICA


nr. 211 din 08.05.2024

Către,
Școala Gimnazială "Gheorghe Țițeica"

Referitor la Contractul de achiziție publică de servicii nr.1760 din 03.08.2018 – privind **"Îmbunătățirea infrastructurii educaționale din municipiul Craiova prin construcția/ reabilitarea/ modernizarea/ extinderea/ echiparea Școlii Gimnaziale "Gheorghe Țițeica"**

Prin prezenta vă înaintăm recipisa nr.19945 din 29.04.2024, emisă de M.A.I. – I.S.U. DOLJ privind depunerea Documentației pentru obținerea Autorizației de Securitate la Incendiu ce face obiectul procesului verbal de predare-primire nr.198 din 29.04.2024, pentru Școala Gimnazială "Gheorghe Țițeica".

Cu deosebită considerație,
Administrator,
Arh. Dipl. Mariana Trif



CAPITAL SOCIAL 90.243 RON
CF RO 5861672 J16/1934/1994



GETRIX SA CRAIOVA

STR. VASILE ALECSANDRI, NR.15
www.getrix.ro, e-mail getrixcraiova@gmail.com

TEL. 0251-418 664, 0351-416 001
FAX 0351-416 002

NR 3033/19.12.2022

NR. 644 DIN 19.12.2022

Către

ȘCOALA GIMNAZIALĂ „GHEORGHE ȚIȚEICA”


Referitor la obiectivul de investiții

**” ÎMBUNĂTĂȚIREA INFRASTRUCTURII EDUCAȚIONALE
DIN MUNICIPIUL CRAIOVA PRIN CONSTRUCȚIA/
REABILITAREA/ MODERNIZAREA/ EXTINDEREA/
ECHIPAREA ȘCOLII GIMNAZIALE „GHEORGHE TITEICA”
CALEA BUCUREȘTI, NR. 93, CRAIOVA, JUD. DOLJ ”**

Vă înaintăm alăturat, 1 (un) exemplar original, Raportul de Activitate nr.1 (perioada mai 2022 - august 2022).

Cu consideratie,

Administrator,
Arh. dipl. MARIANA TRIF



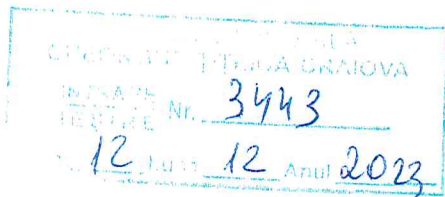
CAPITAL SOCIAL 90.243 RON
CF RO 5861672 J16/1934/1994



GETRIX SA CRAIOVA

STR. VASILE ALECSANDRI, NR.15
www.getrix.ro, e-mail getrixcraiova@gmail.com

TEL. 0251-418 664, 0351-416 001
FAX 0351-416 002



NR. 429 DIN 12.12.2022

Către

ȘCOALA GIMNAZIALĂ „GHEORGHE ȚIȚICA”

Referitor la obiectivul de investiții

**" ÎMBUNĂȚIREA INFRASTRUCTURII EDUCAȚIONALE
DIN MUNICIPIUL CRAIOVA PRIN CONSTRUCȚIA/
REABILITAREA/ MODERNIZAREA/ EXTINDEREA/
ECHIPAREA ȘCOLII GIMNAZIALE „GHEORGHE TITEICA”
CALEA BUCUREȘTI, NR. 93, CRAIOVA, JUD. DOLJ ”**

Vă înaintăm alăturat, 1 (un) exemplar original, Raportul de Activitate nr.2 (perioada septembrie 2022 - decembrie 2023).

Cu consideratie,

Administrator,
Arh. dipl. MARIANA TRIF



GETRIX SASediu: Craiova, str. Vasile Alecsandri, nr. 15,
judetul Dolj

CIF: RO 5861672

Nr.Reg.Com: J16/1934/1994

Cont: RO94RNCB0134041643490001

Bancă: BCR Sucursala Dolj

Cont: RO54TREZ2915069XXX002629

Bancă: Trezoreria Municipiului Craiova

Telefon: 0251/418664

Fax: 0351/416002

Email: getrixcraiova@gmail.com

Website: www.getrix.ro

Capital social: 90243

Cotă TVA: 19% (TVA la incasare)

FACTURĂ
Document generat cu softul gratuit
Icefact v1.1.97 (Windows/x86)

Serie: DJWCG

Numar: 6821782

Data: 08-12-2017

Cumpărător: SCOALA GIMNAZIALA GH.
TITEICASediu: CRAIOVA, CALEA BUCURESTI, NR.
93, DOLJ

CIF: 17107681

Cont: RO66TREZ24A650401710103X

Bancă: TREZORERIA MUNICIPIULUI CRAIOVA

Șc. Gimnazială "Ghe. Titeica"
ORDONATOR DE CREDITE
BUN DE PLATĂ

Nr. Cr.	Denumirea produselor sau a serviciilor	U.M	Canti-tatea	Prețul unitar (fără TVA) - RON -	Valoarea - RON -	Valoarea TVA - RON -
1	Cval. docum. S.F. Construcție sala de sport	set	1.00	50000.00	50000.00	9500.00

Se achita conform contractului nr. 2395 / 14.11.2017

Semnătura și ștampila
furnizorului

Document emis de:

GI
27
13

Date privind expediția

Numele delegatului: CORESPONDENTA

Buletinul / Cartea de identitate

Seria nr eliberat(ă)

Mijlocul de transport nr

Expedierea s-a efectuat în prezența

data de 08-12-2017 ora 10:25:05

Semnăturile

Total

50000.00

9500.00

Semnătura de
primire

Total de plată

59500.00

NR DOCUMENT	DATA DOC	DATA PLATI	CONT CORESPONDENT	IBAN PLATTOR/ BENEFICIAR	RO13TREZ24A650401710130X	JudDOLJ LocCraiova StrBucurest	COD PLATTOR/ BENEFICIAR	NUME PLATTOR/ BENEFICIAR	DEBIT	CREDIT	COD ANGAJAMENT	INDICATOR ANGAJAMENT	NR. REFERINTA- EXPLICATII
24A65040171013017107681			SCOLA GIMNAZIALA GHEORGHE TI										
Sold precedent													
215	19.12.2017	19.12.2017	50695861672	RO54TREZ29150695861672			5861672	GETRIX SA	57.000,00	,00	AAA8FVW4SAB	A25	TZ29161680951-FE 6821782 CV SF CNF CTR. 2395-14.11.2017 SD
216	19.12.2017	19.12.2017	530101004944861	RO47TREZ291530101004944X			5861672	GETRIX SA	2.500,00	,00	AAA8FVW4SAB	A25	TZ29161680953-CV GARANT BUNA EXEC CF CTR 2395- 14.11.2017 SD
Rulați zi									59.500,00	,00			
Total sume									59.500,00	,00			
Sold final									59.500,00	,00			



GETRIX SASediul: Craiova, str. Vasile Alecsandri, nr. 15,
judetului Dolj

CIF: RO 5861672

Nr.Reg.Com: J16/1934/1994

Cont: RO94RNCB0134041643490001

Bancă: BCR Sucursala Dolj

Cont: RO54TREZ2915069XXX002629

Bancă: Trezoreria Municipiului Craiova

Telefon: 0251/418664

Fax: 0351/416002

Email: getrixcraiova@gmail.com

Website: www.getrix.ro

Capital social: 90243

Cota TVA: 19% (TVA la incasare)

FACTURĂDocument generat cu softul generat
De la: 01.11.11 (Windows/xp, etc)

Serie: DJWCG

Număr: 6821890

Data: 02-11-2018

**Cumpărător: SCOALA GIMNAZIALA GH.
TITEICA**Sediul: CRAIOVA, CALEA BUCURESTI, NR.
93, DOLJ

CIF: 17107681

Cont: RO66TREZ24A650401710103X


Bancă: TREZORERIA MUNICIPIULUI CRAIOVA

Nr. Crt.	Denumirea produselor sau a serviciilor	U.M	Canti-tatea	Prețul unitar (fără TVA) - LEI -	Valoarea - LEI -	Valoarea TVA - LEI -
1	CVAL P.T.+D.E., ANALIZA DE RISC LA SECURITATEA FIZICA, PLAN SSM, DOCUMENTATIE D.T.A.C. SI DOC PRIVIND URMARIREA IN TIMP A CONSTRUCTIEI PT OBIECTIVUL DE INVESTITII SC GIMNAZIALA GHEORGHE TITEICA	BUC	1.00	87082.00	87082.00	16545.58

Se achita conform contractului 1760/03.08.2018

Semnătura și stampila
furnizoruluiDate privind expediția
Numele delegatului: TRIF MIHAJ
Buletinul / Cartea de identitate

Total = 87082.00 16545.58

Semnătura de
primire Total de plată**103627.58 LEI**Doc
SEF
277

Trezorerie Municipiului Craiova

CONT 24A65040171013017107681

SCOLA GIMNAZIALA GHEORGHE TI

RO13TREZ24A650401710130X

NR. DOCUMENT	DATA DOC	DATA PLATII	Nr. referinta banca/trezorerie	IBAN PLATITOR/ BENEFICIAR	RO92TREZ291530101005450X	COD PLATITOR/ BENEFICIAR	NUME PLATITOR/ BENEFICIAR	DEBIT	CREDIT	COD ANGAJAMENT	INDICATOR ANGAJAMENT	NR. INTERN- EXPLICATII
bold precedent								,00				
152	19.12.2018	19.12.2018	TZ29169010334	RO92TREZ291530101005450X	5861672	GETRIX SA	8.792,00	,00	AAA3C59SEHD	ABC	TZ29169010334-CV GARANTIE BUNA EXEC CF CTR 1760 03.08.2018 SD	
153	19.12.2018	19.12.2018	TZ29169010336	RO54TREZ2915069XXX002629	5861672	GETRIX SA	94.835,58	,00	AAA3C59SEHD	ABC	TZ29169010336-FF 6821890 CV P.T. D.E. OB. INV. SD	
Rulaj zi							103.627,58	,00				
Total sume							103.627,58	,00				
Sold final							103.627,58	,00				

Intocmit si verificat,

Semnat de
Data: 19.12.2018
Semnatura: VENERA PECEA
Data: 19.12.2018 Ora: 07:56:25

Furnizor : GETRIX SA
Informatii juridice : Capital social: 90243 RON
Identificator inreg.legala : J16/1934/1994
Identificator de TVA : RO5861672
Judet : RO-DJ
Localitate : CRAIOVA

Cumparator : SCOALA GIMNAZIALA
"GHEORGHE TITEICA" CRAIOVA
Identificator inreg.legala : 17107681
Identificator de TVA :
Judet : RO-DJ
Localitate : CRAIOVA

Numarul facturii : DJWCG6822219

Tip factura: 380

Data facturii : 12.12.2023

Data scadenta : 11.01.2024

Data de inceput a perioadei de facturare:

Data de sfarsit a perioadei de facturare:

Id incarcare : 4124758489

Moneda: RON

Denumire articol	UM	Cantitate	Pret unitar	Valoare fara TVA	Cota TVA	TVA	Valoare totala cu TVA
CVAL ASISTENTA TEHNICA CONF CTR 1760/03.08.2018 PENTRU OBIECTIVUL SC GIMNAZIALA GHEORGHE TITEICA	SET	1,00	13.188,00	13.188,00	19,00	2.505,72	15.693,72
Nota facturii : TVA la incasare				Total fara TVA : 13.188,00			
Informatii de contact MIHAI RADU TRIF 0251418664 getrixcraiova@gmail.com				Total TVA : 2.505,72			
Informatii referitoare la livrare: Data livrarii: Strada: Localitate: Cod judet: Tara: Numele partii catre care se face livrarea:				Valoare totala cu TVA : 15.693,72			
Instructiuni de plata 1 Codul tipului instrumentului de plata: 42 Identificatorul contului de plata : RO94RNCB0134041643490001 Numele contului de plata: BCR SUC DOLJ Aviz de plata: DJWCG/6822219				Valoare platita : 0,00			
Instructiuni de plata 2 Codul tipului instrumentului de plata: 42 Identificatorul contului de plata : RO54TREZ2915069XXX002629 Numele contului de plata: TREZORERIA MUNICIPIULUI CRAIOVA Aviz de plata: DJWCG/6822219				Valoare ramasa de plata : 15.693,72			
Instructiuni de plata 3 Codul tipului instrumentului de plata: 42 Identificatorul contului de plata : RO25INGB0000999903979498 Numele contului de plata: ING BANK Aviz de plata: DJWCG/6822219							

Furnizor : GETRIX SA
Informatii juridice : Capital social: 90243 RON
Identificator inreg.legala : J16/1934/1994
Identificator de TVA : RO5861672
Judet : RO-DJ
Localitate : CRAIOVA

Cumparator : SCOALA GIMNAZIALA
"GHEORGHE TITEICA" CRAIOVA
Identificator inreg.legala : 17107681
Identificator de TVA :
Judet : RO-DJ
Localitate : CRAIOVA

Numarul facturii : DJWCG6822220
Tip factura: 380
Data facturii : 12.12.2023
Data scadenta : 11.01.2024

Data de inceput a perioadei de facturare:
Data de sfarsit a perioadei de facturare:
Id incarcare : 4124759760

Moneda: RON

Denumire articol	UM	Cantitate	Pret unitar	Valoare fara TVA	Cota TVA	TVA	Valoare totala cu TVA
CVAL AUDIT ENERGETIC CONF CTR 1760/03.08.2018 PENTRU OBIECTIVUL SCOALA GIMNAZIALA GHEORGHE TITEICA	SET	1,00	2.000,00	2.000,00	19,00	380,00	2.380,00
Nota facturii : TVA la incasare				Total fara TVA : 2.000,00			
Informatii de contact MIHAI RADU TRIF 0251418664 getrixcraiova@gmail.com				Total TVA : 380,00			
Informatii referitoare la livrare: Data livrarii: Strada: Localitate: Cod judet: Tara: Numele partii catre care se face livrarea:				Valoare platita : 0,00			
				Valoare ramasa de plata : 2.380,00			
Instructiuni de plata 1 Codul tipului instrumentului de plata: 42 Identificatorul contului de plata : RO94RNCB0134041643490001 Numele contului de plata: BCR SUC DOLJ Aviz de plata: DJWCG/6822220							
Instructiuni de plata 2 Codul tipului instrumentului de plata: 42 Identificatorul contului de plata : RO54TREZ2915069XXX002629 Numele contului de plata: TREZORERIA MUNICIPIULUI CRAIOVA Aviz de plata: DJWCG/6822220							
Instructiuni de plata 3 Codul tipului instrumentului de plata: 42 Identificatorul contului de plata : RO25INGB0000999903979498 Numele contului de plata: ING BANK Aviz de plata: DJWCG/6822220							

Trezorerie Municipal Craiova

EXTRAS DE CONT
la data: 21.12.2023

Echizat la data de: 21.12.2023 05:02 PM

NR. DOCUMENT	DATA DOC	DATA PLATI	Nr. referinta banca/trezorerie	SCOALA GIMNAZIALA GHEORGHE TI	IBAN PLATITOR/ BENEFICIAR	RO13TREZ24A650401710130X	COD PLATITOR/ BENEFICIAR	NUME PLATITOR/ BENEFICIAR	GETRIX SA	GETRIX SA	CREDIT	DEBIT	Cod Angajament	Indicator Angajament Program	Cod Program	NR. INTERN-EXPLICATI
Sold precedent	21.12.2023	21.12.2023	TZ291114735670	RO54TREZ2915069XXX003629	RO54TREZ2915069XXX003629	5861672	5861672				.00	2.380.00	AAAMXHF68G3	AAB	0000000000	TZ291114735670-FF.6812220 CV CERT EN SD
919	21.12.2023	21.12.2023	TZ291114735672	RO54TREZ2915069XXX003629	RO54TREZ2915069XXX003629	5861672	5861672				.00	15,693.72	AAAMXHF68G3	AAB	0000000000	TZ291114735672-FF.6812219 CV ASISTIEHNICA SD
Rulaj zi											.00	18,073.72				
Total sume											.00	18,073.72				
Sold final											.00	18,073.72				

Intocmit si Verificat.

Furnizor : GETRIX SA
Informatii juridice : Capital social: 90243
Identificator inreg.legala : J16/1934/1994
Identificator de TVA : RO5861672
Judet : RO-DJ
Localitate : CRAIOVA

Cumparator : SCOALA GIMNAZIALA
GHEORGHE TITEICA CRAIOVA
Identificator inreg.legala : 17107681
Identificator de TVA :
Judet : RO-DJ
Localitate : CRAIOVA

Numarul facturii : DJWCG6822240

Tip factura: 380

Data facturii : 8.05.2024

Data scadenta : 7.06.2024

Data de inceput a perioadei de facturare: 08/05/2024

Data de sfarsit a perioadei de facturare: 07/06/2024

Id incarcare : 4271965183

Moneda: RON

Denumire articol	UM	Cantitate	Pret unitar	Valoare fara TVA	Cota TVA	TVA	Valoare totala cu TVA
Cval elaborare documentatie pentru obtinere autorizatie de securitate la incendiu Descriere : conform Contract de achizitie publica de servicii nr.1760 din 03.08.2018 - Scoala Gimnaziala Gheorghe Titeica privind Imbunatatirea infrastructurii education	SET	1,00	5.495,00	5.495,00	19,00	1.044,05	6.539,05

Nota facturii :

Document valabil fara semnatura si stampila conform art. 31929 din Legea 227/2015 TVA la incasare

Informatii de contact

0251418664
getrixcraiova@gmail.com

Informatii referitoare la livrare:

Data livrării:
Strada:
Localitate:
Cod judet:
Tara:
Numele partii catre care se face livrarea:

Total fara TVA : 5.495,00

Total TVA : 1.044,05

Valoare totala cu TVA : 6.539,05

Valoare platita : 0,00

Valoare ramasa de plata : 6.539,05

Instructiuni de plata 1

Codul tipului instrumentului de plata: 42
Identificatorul contului de plata : RO94RNCB0134041643490001
Numele contului de plata: BANCA COMERCIALA ROMANA
Aviz de plata: 1

Instructiuni de plata 2

Codul tipului instrumentului de plata: 42
Identificatorul contului de plata : RO54TREZ2915069XXX002629
Numele contului de plata: TREZORERIA STATULUI
Aviz de plata: 1

Intocmit si Verificat,

Trezorerie Municipiul Craiova

CONT 24265040171013017107681

NR. DOCUMENT DATA DOC PLATI

Sold precedent

215 28.06.2024 28.06.2024

Rulaj zi

Total sume

Sold final

EXTRAS DE CONT
la data: 28.06.2024

Educat la data de: 28.06.2024 11:01 P.M

SCOALA GIMNAZIALA GHEORGHE II

Nr. referinta IBAN PLATIITOR/
banca/trezorerie BENEFICIAR

TZ291120660861 RO54TREZ2915069XXX001629

RO13TREZ24A650401710130X

COD PLATIITOR/ NUME PLATIITOR/
BENEFICIAR BENEFICIAR

5861672 GETRIX SA

CREDIT

DEBIT

NR. INTERN-
EXPLICATII

Indicator Cod
Angajament Program

Cod
Angajament

.00

.00

.00

.00

.00

.00

TZ291120660861 EE 6832240
Imbunatatirea infrastructurii
educationale din mun. Craiova

0000000000

AAB

AAATJSC37F6

.00

6,539.05

6,539.05

6,539.05

6,539.05

Intocmit si Verificat,

MUNICIPIUL CRAIOVA
CONSILIUL LOCAL AL MUNICIPIULUI CRAIOVA

HOTĂRÂREA NR.255
privind declararea de uz și interes public local, a unor bunuri
dobândite de municipiul Craiova

Consiliul Local al Municipiului Craiova, întrunit în ședința ordinară din data de 30.05.2024;

Având în vedere referatul de aprobare nr.183457/2024, rapoartele nr.194390/2024 și nr.201296/2024 ale Direcției Patrimoniu și rapoartele de avizare nr.196339/2024 și nr.202019/2024 ale Direcției Juridice, Asistență de Specialitate și Contencios Administrativ prin care se propune declararea de uz și interes public local, a unor bunuri dobândite de municipiul Craiova și avizele nr.17/2024 al Comisiei I-Buget Finanțe, Studii, Prognoze și Administrarea domeniului, nr.17/2024 al Comisiei III-Servicii Publice, Liberă Inițiativă și Relații Internaționale și nr.19/2024 al Comisiei V-Juridică, Administrație Publică și Drepturi Cetățenești;

În conformitate cu prevederile art.554 și art.858 din Codul Civil, art.286 alin.4 și art.287 lit.b din Ordonanța de Urgență a Guvernului nr.57/2019 privind Codul administrativ, cu modificările și completările ulterioare;

În temeiul prevederilor art.129 alin.2 lit.c, art.139 alin.3 lit.g, art.154 alin.1 și art.196 alin.1 lit.a din Ordonanța de Urgență a Guvernului nr.57/2019 privind Codul administrativ, cu modificările și completările ulterioare;

HOTĂRĂȘTE:

- Art.1.** Se aprobă declararea de uz și interes public local, a bunurilor identificate în anexa nr.1 care face parte integrantă din prezenta hotărâre.
- Art.2.** Se aprobă actualizarea datelor de identificare și a valorii bunurilor identificate în anexa nr.2 care face parte integrantă din prezenta hotărâre.
- Art.3.** Pe data prezentei hotărâri, se modifică în mod corespunzător, Hotărârile Consiliului Local al Municipiului Craiova nr.147/1999, cu modificările și completările ulterioare, referitoare la însușirea inventarului bunurilor ce alcătuiesc domeniul public al municipiului Craiova.
- Art.4.** Direcția Patrimoniu va lua măsuri pentru îndeplinirea procedurilor legale pentru modificarea corespunzătoare a Hotărârii Guvernului nr.141/2008.
- Art.5.** Primarul Municipiului Craiova, prin aparatul de specialitate: Serviciul Administrație Publică Locală și Relații cu Consiliul Local, Direcția Patrimoniu și Direcția Economico-Financiară vor aduce la îndeplinire prevederile prezentei hotărâri.

PREȘEDINTE DE ȘEDINȚĂ,

Lucian Costin DINDIRICĂ



CONTRASEMNEAZĂ,
SECRETAR GENERAL,
Nicoleta MIULESCU

DECLARAREA DE UZ SI DE INTERES PUBLIC A UNOR BUNURI DOBANDITE DE AUTORITATEA PUBLICĂ

ANEXA NR.1 LA HOTĂRÂREA NR.255/2024

PG 1/- 5

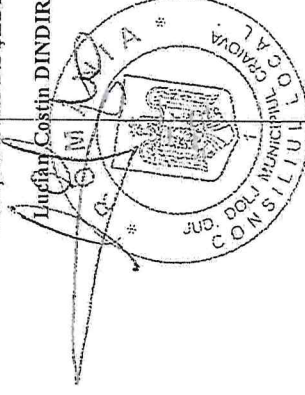
Nr. crt.	Codul de clasificare	Denumirea bunului	Elemente de identificare	Anul dobândirii sau, după caz, al dării în folosință	Valoarea de inventar LEI	Situație juridică actuală
0	1	2	3	4	5	6
1	420	TEREN DRUM DE EXPLOATARE De 3 CERNELE	FOSTA T52/I IN SUPRAFATA TOTALA DE 1512MP, LUNGIME 378M, LATIME 4M, CU VECINATATILE: N-IMOBILE PROP PRIVATA NR.CF: 223276, 253630, 253631, 252303, 238573, 228913, 228912, 215186, 220754, 220766, 226286, V- CANAL COLECTOR DESCHIS S- IMOBILE PROP PRIVATA NR.CF 224223, 217941, 216247 E- IMOBILE PROP PRIVATA NR.CF 231491,239979 ADMINISTRAREA CONSILIULUI LOCAL	2024	47.628,00	MUNICIPIUL CRAIOVA DOMENIU PUBLIC HOTĂRÂREA NR.9/2024 A COMISIEI SPECIALE DE INVENTARIERE A DOMENIULUI PUBLIC SI PRIVAT AL MUNICIPIULUI CRAIOVA, CONSTITUITA PRIN DISPOZITIA PRIMARULUI MUNICIPIULUI CRAIOVA NR.639/01.02.2021,
2	420	TEREN STR. MATEI BASARAB NR. 7	FOSTA STR MATEI BASARAB NR 6-12, IN SUPRAFATA TOTALA DE 2744MP DIN ACTE SI DIN MASURATORI CU VECINATATILE: N- ALTEE ACCES (FOSTA STR BUCOVAT) V- STR. BIBESCU S- IMOBILE PROP PRIVATA NR.CF 6423, 227642, 227641 E- STR MATEI BASARAB IN ADMINISTRAREA CONSILIULUI LOCAL	2024	4.627.680,00	MUNICIPIUL CRAIOVA DOMENIU PUBLIC HOTĂRÂREA NR.9/2024 A COMISIEI SPECIALE DE INVENTARIERE A DOMENIULUI PUBLIC SI PRIVAT AL MUNICIPIULUI CRAIOVA, CONSTITUITA PRIN DISPOZITIA PRIMARULUI MUNICIPIULUI CRAIOVA NR.639/01.02.2021,

9	1.6.2.	SALA DE SPORT + ANEXA	SCOALA GIMNAZIALA GHE TITEICA ,str. Calea București nr. 93, județul Dolj, nr. cadastral/ topografic 24376, nr. carte funciara 221932 Suprafața construită/ desfișurată – 581,30mp Suprafață utilă – 524,05mp Sala Sport - Suprafața construită/ desfișurată - 387mp Anexa - Suprafața construită/ desfișurată – 194,30mp Autorizație Construire nr. 72/05.02.2020 ANSAMBLU I BUC	2024	2.529.644,92	DOMENIU PUBLIC PVRL NR. 56817/05.03.2024,
10	1.8.6.	RETEA APA SI CANALIZARE + INSTALATII SANITARE	SCOALA GIMNAZIALA GHE TITEICA ,str. Calea București nr. 93, județul Dolj, nr. cadastral/ topografic 24376, nr. carte funciara 221932 Suprafața construită/ desfișurată – 581,30mp Suprafață utilă – 524,05mp Sala Sport - Suprafața construită/ desfișurată - 387mp Anexa - Suprafața construită/ desfișurată – 194,30mp Autorizație Construire nr. 72/05.02.2020 ANSAMBLU I BUC	2024	89.746,20	DOMENIU PUBLIC PVRL NR. 56817/05.03.2024
11	1.9.2.2	RETEA TERMOFICARE+ INSTALATII DE TERMOFICARE	SCOALA GIMNAZIALA GHE TITEICA ,str. Calea București nr. 93, județul Dolj, nr. cadastral/ topografic 24376, nr. carte funciara 221932 Suprafața construită/ desfișurată – 581,30mp Sala Sport - Suprafața construită/ desfișurată - 387mp Anexa - Suprafața construită/ desfișurată – 194,30mp Autorizație Construire nr. 72/05.02.2020 ANSAMBLU I BUC	2024	122.727,69	DOMENIU PUBLIC PVRL NR. 56817/05.03.2024

12	1.9.2.1	SISTEM INCALZIRE APA+SPAȚII TEHNICE	SCOALA GIMNAZIALA GHE TITEICA ,sir. Calea București nr. 93, județul Dolj, nr. cadastral/ topografic 24376, nr. carte funciara 221932 Suprafata construita/ desfasurata – 581,30mp Suprafata utila – 524,05mp Sala Sport - Suprafata construita/ desfasurata - 387mp Anexa - Suprafata construita/ desfasurata – 194,30mp Autorizatie Construire nr. 72/05.02.2020ANSAMBLU I' BUC	2024	135.926,56	DOMENIU PUBLIC PVRL NR. 56817/05.03.2024
13	1.7.2.3	INSTALATIE ELECTRICA INTERIOARA	SCOALA GIMNAZIALA GHE TITEICA ,sir. Calea București nr. 93, județul Dolj, nr. cadastral/ topografic 24376, nr. carte funciara 221932 Suprafata construita/ desfasurata – 581,30mp Suprafata utila – 524,05mp Sala Sport - Suprafata construita/ desfasurata - 387mp Anexa - Suprafata construita/ desfasurata – 194,30mp Autorizatie Construire nr. 72/05.02.2020ANSAMBLU I' BUC	2024	56.227,85	DOMENIU PUBLIC PVRL NR. 56817/05.03.2024

PREȘEDINTE DE ȘEDINȚĂ,

Lucian Costin DINDIRICĂ



<p>Nr. inventar: 12017921</p> <p>Fel,serie,nr.,data doc. provenienta: HCLDP, 255.1/9 - din - 30.05.2024</p> <p>Valoare de inventar: 2.529.644,92</p> <p>Valoare de intrare: 2.529.644,92</p> <p>Amortizare lunara: 0,00</p> <p>Valoarea ramasa de amortizat: 0,00</p> <p>Denumirea mijlocului fix si caracteristici tehnice: SALA SPORT+ANEXA-SC GHE.TITEICA</p> <p>Loc de folosinta: INVATAMANT DP</p> <p>Accesorii: HCL 255/2024 "SCOALA GIMNAZIALA GHE TITEICA ,str. Calea Bucuresti nr. 93, judetul Dolj, nr. cadastral/ topografic 24376, nr. carte funciara 221932 Suprafata construita/ desfasurata – 581,30mp Suprafata utila – 524,05mp</p>	<p>Grupa: 120. CONSTRUCTII-DOMENIUL PUBLIC</p> <p>Codul de clasificare: 1.6.2 Constr pt invatamant; stiinta; cultura si arta; ocrotirea sanatatii;</p> <p>Data darii in folosinta: Luna: Mai - Anul: 2024 Data amortizarii complete: Luna: Mai - Anul: 2074</p> <p>Durata normala de functionare: 600 luni</p> <p>Cota de amortizare: 0,0000 %</p>
---	--

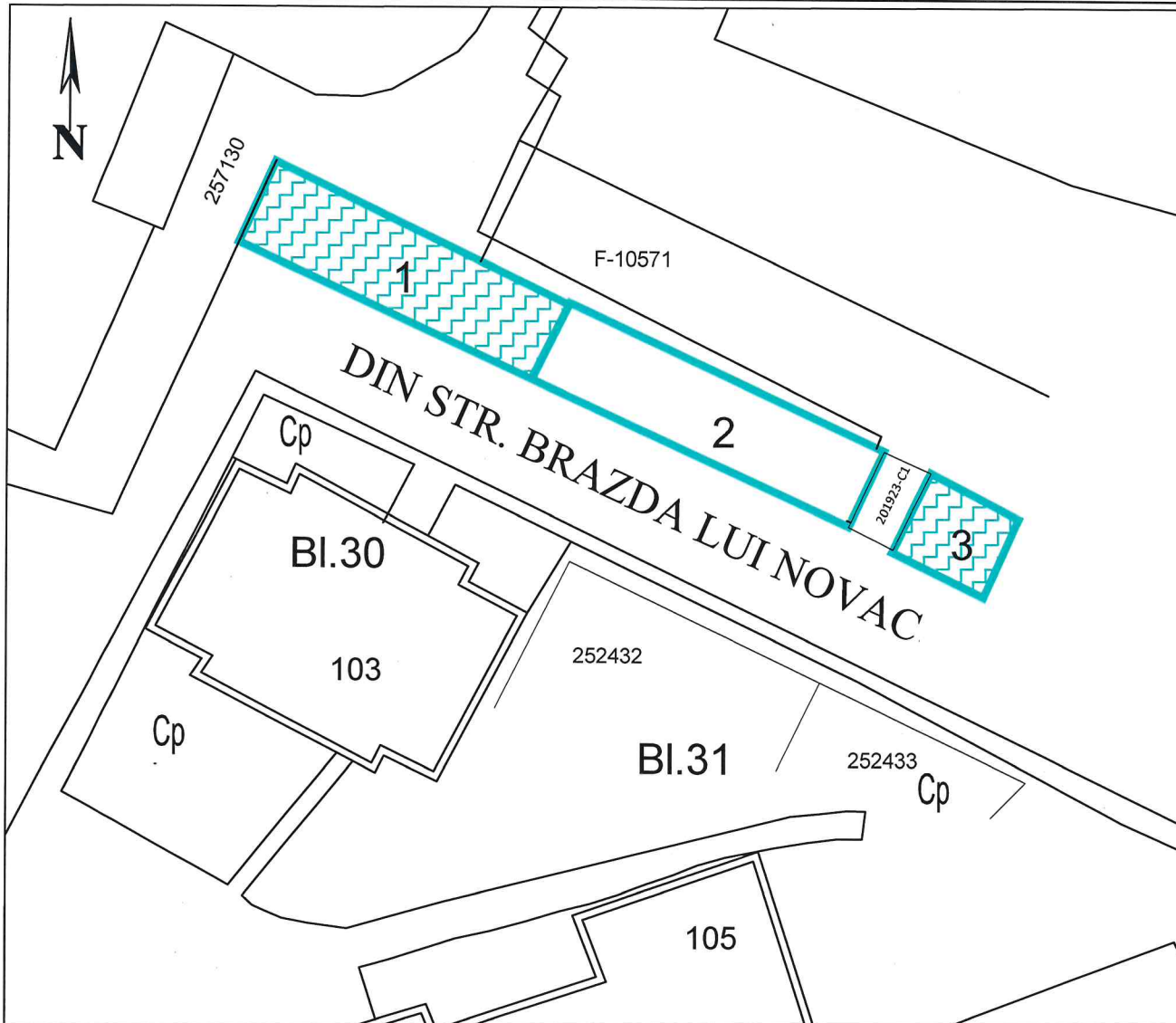
Sala Sport - Suprafata construita/ desfasurata - 387mp Anexa -
Suprafata co

Nr. Crt.	Documentul (Numarul, data)	Operatiunile care privesc miscarea, cresterea sau diminuarea valorii mijlocului fix	Buc.	Debit	Credit
1	255.9/30.05.2024	Intrare in evidenta	1	2.529.644,92	0,00
Total rulaje				2.529.644,92	0,00
Sold				2.529.644,92	

SCHITA IMOBIL
CU PROPUNEREA DE INTRODUCERE IN DOMENIUL PUBLIC

Nr. cadastral	Suprafata masurata a imobilului (mp)	Adresa imobilului
	286,68 MP	CRAIOVA, DIN STR. BRAZDA LUI NOVAC

Unitatea Administrativ Teritoriala (UAT)
CRAIOVA



Date referitoare la teren

Nr. parcela	Categoria de	Suprafata (mp)	Mentiuni
1	parcare	121 MP	Teren aferent garaje, L 21,21 m-l 5,83 m
2	parcare	127,68 MP	Teren aferent parcare, L 23 m-l 5,83 m
3	parcare	38 MP	Teren aferent garaje, L 6,71 m- 5,83 m

Suprafata totala masurata a imobilului = 286,68 MP

Executant: Vlad Irina

Confirm executarea masuratorilor in teren, corectitudinea intocmirii documentatiei cadastrale si corespondenta acestuia cu realitatea din teren.

$$S_1 - 121 \text{ mp} \times 500 \text{ lei/mp} = 60500 \text{ lei}$$

$$S_2 - 127,68 \text{ mp} \times 500 \text{ lei/mp} = 63840 \text{ lei}$$

$$S_3 - 38 \text{ mp} \times 500 \text{ lei/mp} = 19000 \text{ lei}$$

Craiova, Județul Dolj
TEREN AL. GARAJE SI PACARE DIN STR BRAZDA LUI NOVAC

Google Maps



Google Street View

mar. 2022 [Vezi mai multe date](#)

Google Maps

Data preluării imaginii: mar. 2022 © 2026 Google






TEREN GARAJE DIN STF



ANCPI | UAT - Administrativ
1:1000

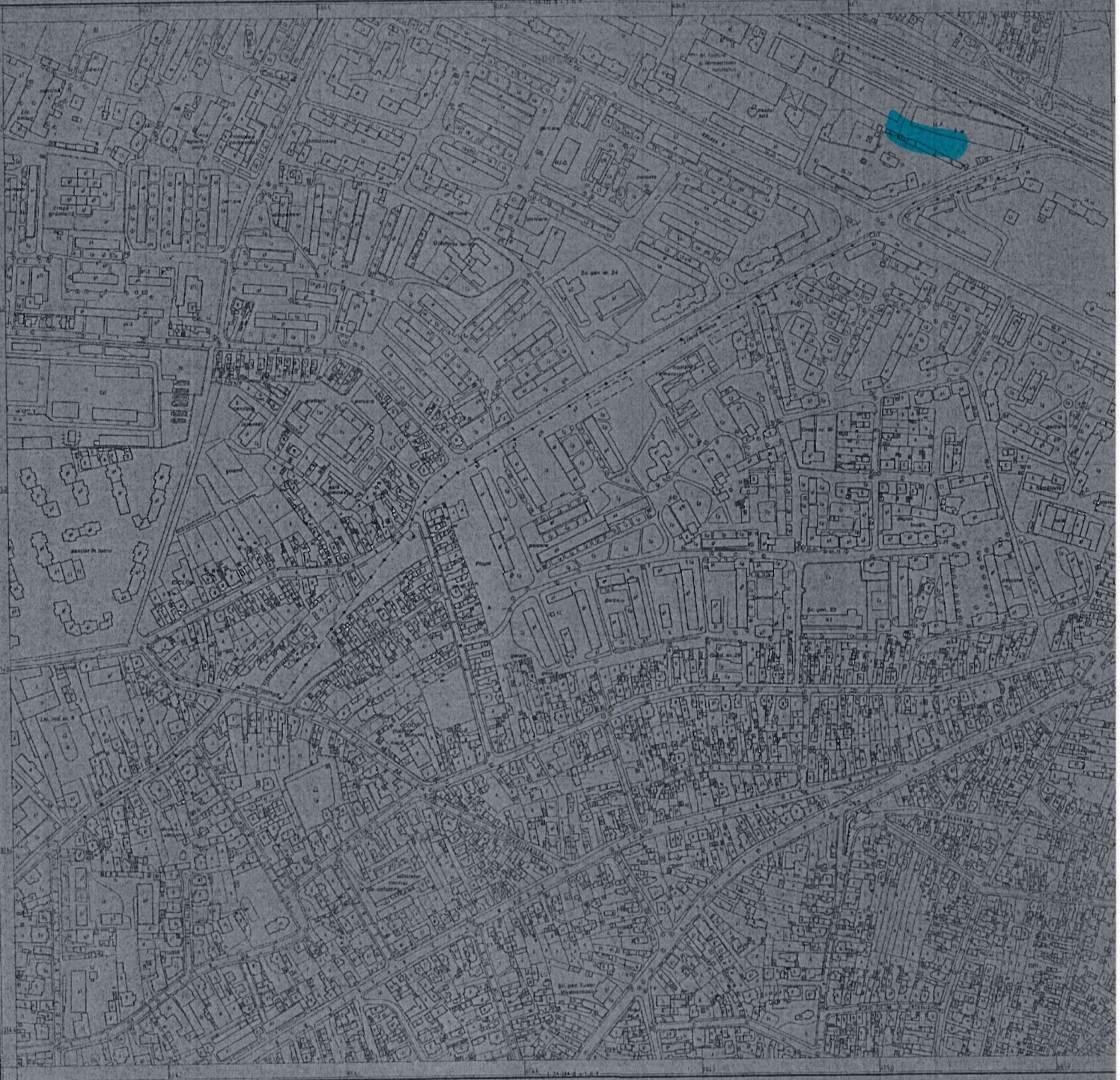
Anul zborului ortofoto: 2024






Imagini ©2026 Google, Imagini ©2026 Airbus, CNES / Airbus, Maxar Technologies, Date cartografice ©2026 10 m


S_1 Teren Af. Garaje - 12/mp \times 500 lei/mp = 60500 lei
 S_2 Teren Af. parcare - 127,68 mp \times 500 lei/mp = 63840 lei
 S_3 Teren Af. Garaje - 38 mp \times 500 lei/mp = 19000 lei



1:2000



Școala nr. 24
Școala nr. 23
Școala nr. 22
Școala nr. 21
Școala nr. 20
Școala nr. 19
Școala nr. 18
Școala nr. 17
Școala nr. 16
Școala nr. 15
Școala nr. 14
Școala nr. 13
Școala nr. 12
Școala nr. 11
Școala nr. 10
Școala nr. 9
Școala nr. 8
Școala nr. 7
Școala nr. 6
Școala nr. 5
Școala nr. 4
Școala nr. 3
Școala nr. 2
Școala nr. 1



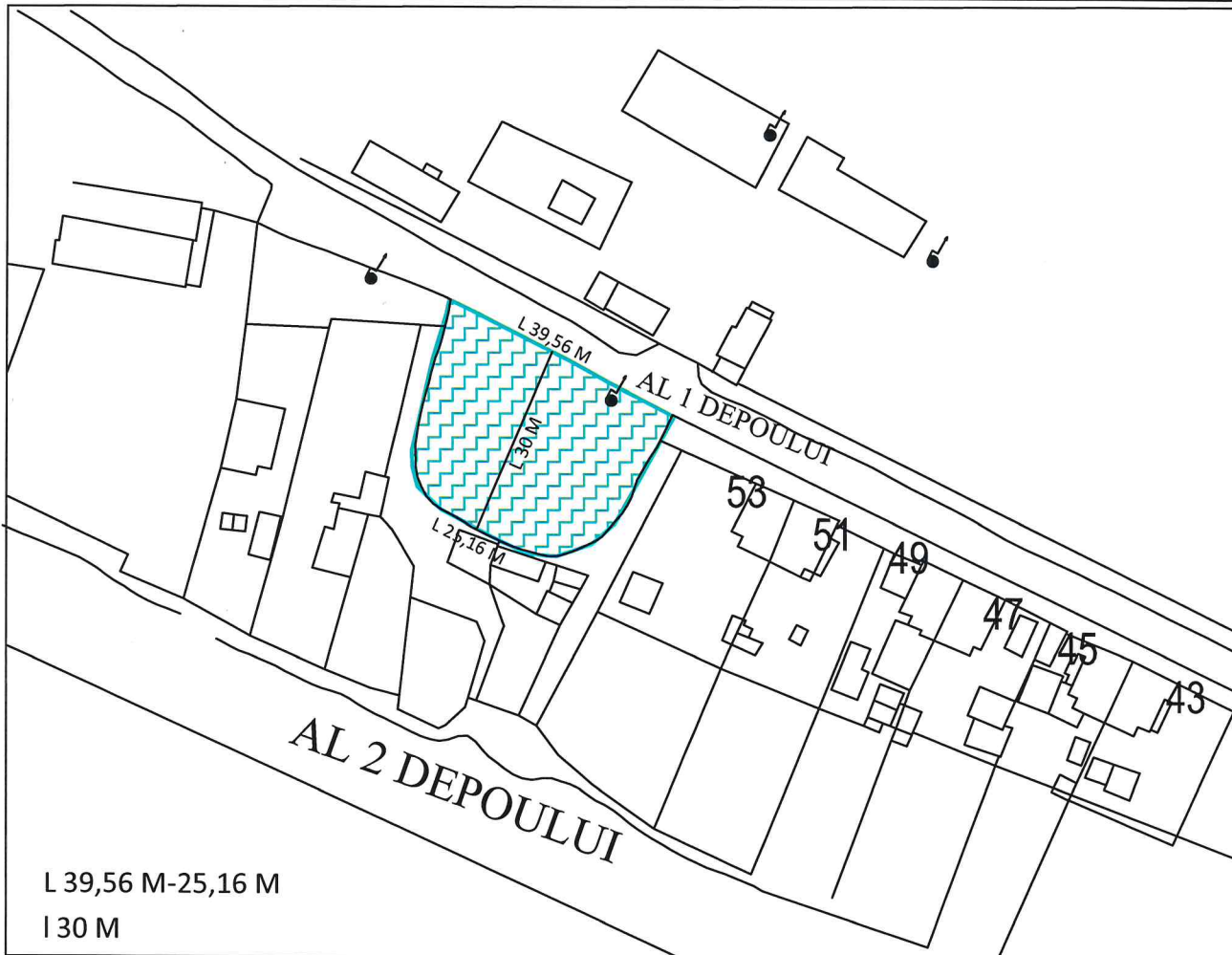
Arhitectură urbană și amenajare
Școala nr. 24
Școala nr. 23
Școala nr. 22
Școala nr. 21
Școala nr. 20
Școala nr. 19
Școala nr. 18
Școala nr. 17
Școala nr. 16
Școala nr. 15
Școala nr. 14
Școala nr. 13
Școala nr. 12
Școala nr. 11
Școala nr. 10
Școala nr. 9
Școala nr. 8
Școala nr. 7
Școala nr. 6
Școala nr. 5
Școala nr. 4
Școala nr. 3
Școala nr. 2
Școala nr. 1

Școala nr. 24
Școala nr. 23
Școala nr. 22
Școala nr. 21
Școala nr. 20
Școala nr. 19
Școala nr. 18
Școala nr. 17
Școala nr. 16
Școala nr. 15
Școala nr. 14
Școala nr. 13
Școala nr. 12
Școala nr. 11
Școala nr. 10
Școala nr. 9
Școala nr. 8
Școala nr. 7
Școala nr. 6
Școala nr. 5
Școala nr. 4
Școala nr. 3
Școala nr. 2
Școala nr. 1

SCHITA IMOBIL
CU PROPUNEREA DE INTRODUCERE IN DOMENIUL PUBLIC

Nr. cadastral	Suprafata masurata a imobilului (mp)	Adresa imobilului
	1015 MP	CRAIOVA, ALEEA 1 DEPOULUI

Nr. Cartea Funciara	Unitatea Administrativ Teritoriala (UAT)
	CRAIOVA



A. Date referitoare la teren

Nr. parcela	Categoria de	Suprafata (mp)	Mentiuni
1	parcare	1015 MP	Teren aferent parcarii propus pentru introducerea in inventarul domeniului public al Municipiului Craiova
Total		1015 MP	

Suprafata totala masurata a imobilului = 1015 MP


Executant: Vlad Irina

Confirm executarea masuratorilor in teren,
 corectitudinea întocmirii documentatiei cadastrale si
 corespondenta acesteia cu realitatea din teren.


*TEREN AF. PARCARE ZONA C. 150 lei/MP
 x 1015 MP x 150 lei/MP = 152250 lei*



1:2.000




Scara de proiectare în sistemul de coordonate geografice
și geodezice terestre

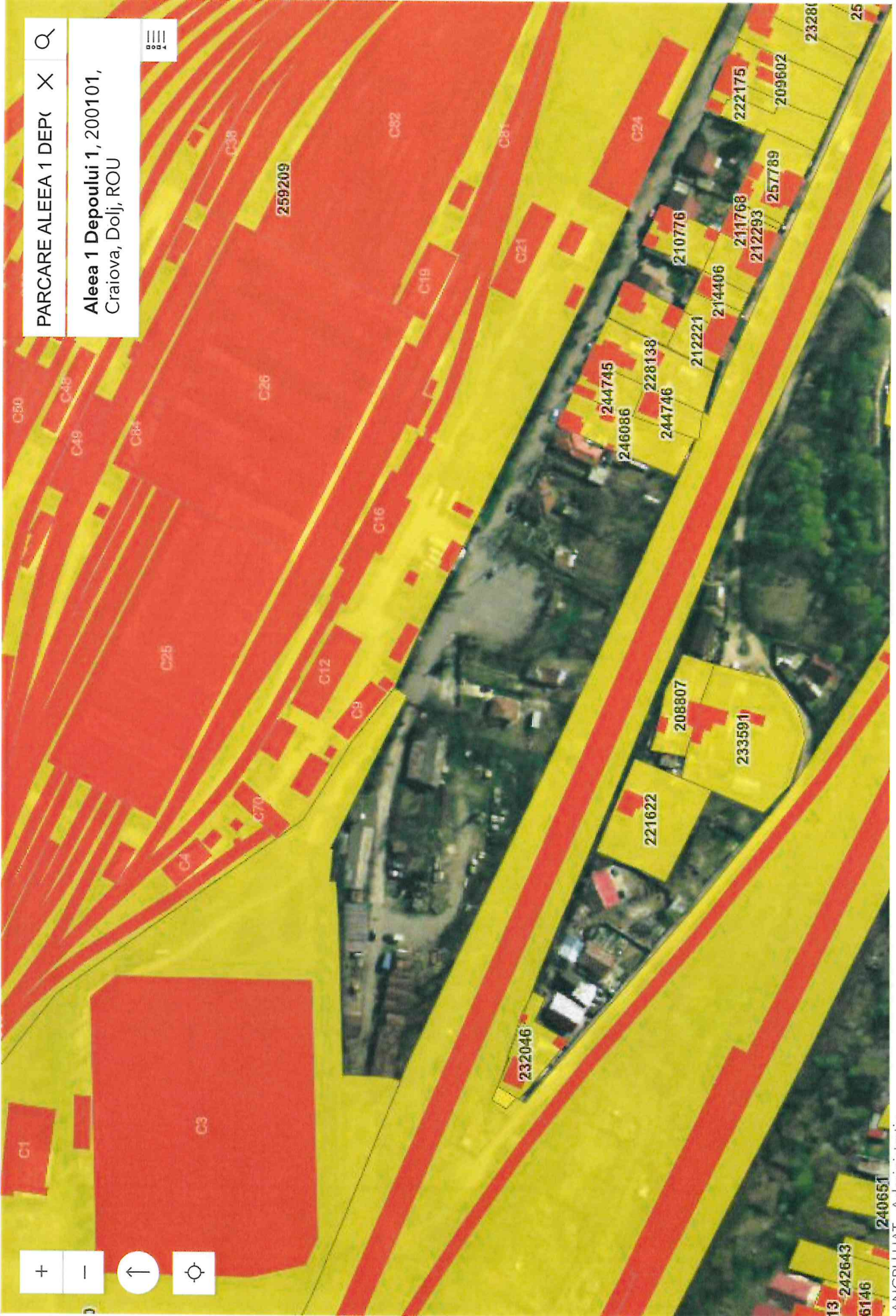


Proiectul este executat de C.A.P. S.A. în anul 1980.
Baza de date: Baza de date
Proiect de amenajare a teritoriului
Cămin Cultural și Sportiv
Cămin Cultural și Sportiv
Cămin Cultural și Sportiv

PARCARE ALEEA 1 DEPOULUI

1015MP ZONA C. 150 lei/MP.
152250 Lei.





PARCARE ALEEA 1 DEPCI X

Alea 1 Depoului 1, 200101,
Craiova, Dolj, ROU



13 242643
16146

240651

ANCPI | UAT - Administrativ

1: 2000

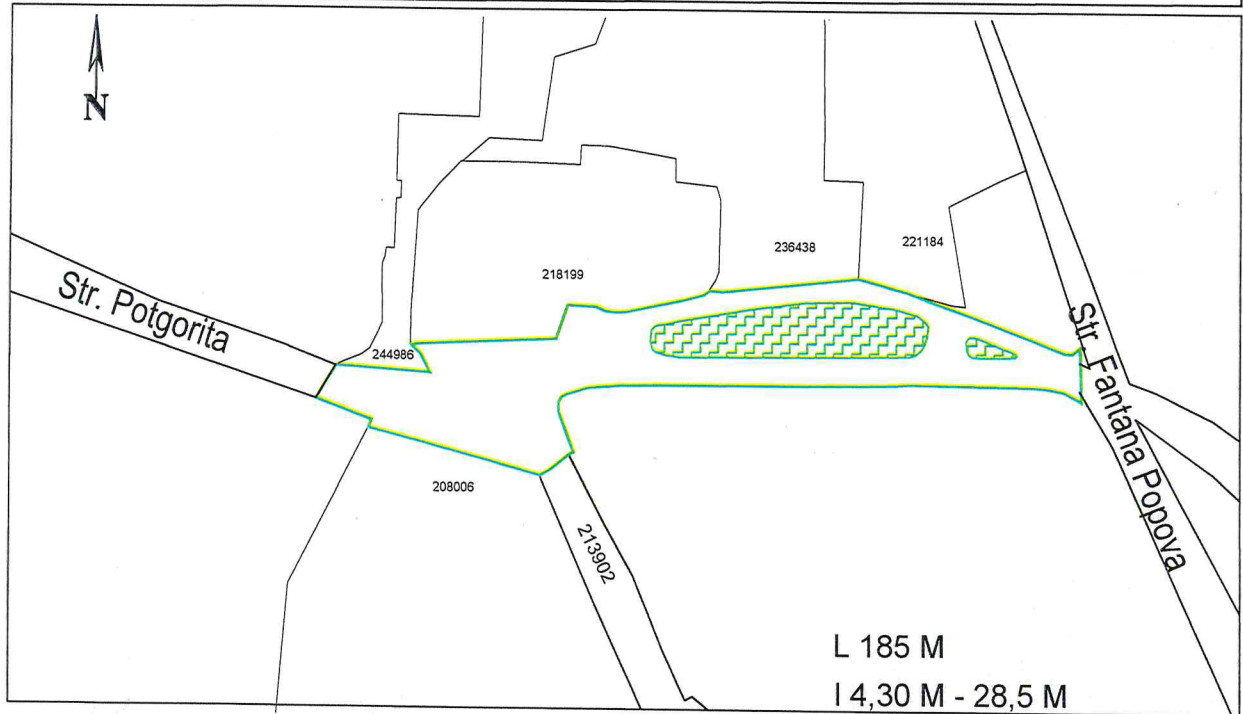
Anul zborului ortofoto: 2024



SCHITA IMOBIL
CU PROPUNEREA DE INTRODUCERE IN DOMENIUL PUBLIC

Nr. cadastral	Suprafata masurata a imobilului (mp)	Adresa imobilului
	3212, 13 MP	CRAIOVA, Prelungire din str. Potgorita

Nr. Cartea Funciara	Unitatea Administrativ Teritoriala (UAT)
	CRAIOVA



Destinatia	Suprafata construita la sol (mp)	A. Date referitoare la teren
cale de comunicatie rutiera	2549 MP	Strada amenajata pentru circulatia rutiera si pietonala
scuar central mare	628 MP	Scuar central amenajat cu vegetatie
scuar central mic	32,25 MP	Scuar central amenajat cu vegetatie
Suprafata totala masurata a imobilului-teren = 3212,13 MP		

Executant: Vlad Irina

Confirm executarea masuratorilor in teren, corectitudinea Intocmirii documentatiei cadastrale si corespondenta acesteia cu realitatea din teren.

TEREN ZONA C, - 150 lei/MP,

TEREN DRUM - 2549 MP x 150 lei/MP - 70% = 11.4705 Le

TEREN SCUAR MARE - 628 MP x 150 lei/MP = 94.200 lei

TEREN SCUAR MIC - 32,25 MP x 150 lei/MP = 4837,50 lei



Nr. inventar: 12017503 Fel,serie,nr.,data doc. provenienta: HCLDP, 246.1/5 - din - 02.02.2022 Valoare de inventar: 266.583,56 Valoare de intrare: 209.200,00 Amortizare lunara: 0,00 Valoarea ramasa de amortizat: 0,00 Denumirea mijlocului fix si caracteristici tehnice: DRUM ACCES IN SUPRAFATA DE 2092 MP Loc de folosinta: ALEI ACCES INVENTARIATE Accesorii: HCL 246/2019 PROCES VERBAL INVENTARIERE NR. 85040/08.05.2019.BDUL NICOLAE ROMANESCU NR.39 FOST 35 VECHI(L-194M, latime variabila 7,6-8,66M) in suprafata de 2092mp. Vecinatatile N: PROP PRIVATA, E: BDUL ROMANESCU, S: PROP PRIVATE, V: DOM PUBLIC IN ADM CLM	Grupa: 120. CONSTRUCTII-DOMENIUL PUBLIC Codul de clasificare: 1.3.7.1 -cu imbracam din balast,pamant stabilizat sau macadam Data darii in folosinta: Luna: Februarie - Anul: 2022 Data amortizarii complete: Luna: Februarie - Anul: 2042 Durata normala de functionare: 240 luni Cota de amortizare: 0,0000 %
---	---

Nr. Crt.	Documentul (Numarul, data)	Operatiunile care privesc miscarea, cresterea sau diminuarea valorii mijlocului fix	Buc.	Debit	Credit
1	246.6/02.02.2022	Intrare in evidenta	1	209.200,00	0,00
2	9/16.12.2024	ALEI ACCES INVENTARIATE	1	57.383,56	0,00
Total rulaje				266.583,56	0,00
Sold				266.583,56	

Nr. inventar: 12017504 Fel,serie,nr.,data doc. provenienta: HCLDP, 246.1/6 - din - 02.02.2022 Valoare de inventar: 6.244,07 Valoare de intrare: 4.900,00 Amortizare lunara: 0,00 Valoarea ramasa de amortizat: 0,00 Denumirea mijlocului fix si caracteristici tehnice: ALEEA ACCES IN SUPRAFATA DE 49 MP Loc de folosinta: ALEI ACCES INVENTARIATE Accesorii: HCL 246/2019 PROCES VERBAL INVENTARIERE NR. 85040/08.05.2019.BDUL NICOLAE ROMANESCU NR.35 CORP 2(L-19M, latime -2,39 M) in suprafata de 49MP. Vecinatatile N: PROP PRIVATA, E: BDUL ROMANESCU, S:DRUM ACCES , V:PROP PRIVATE IN ADM CLM	Grupa: 120. CONSTRUCTII-DOMENIUL PUBLIC
	Codul de clasificare: 1.3.7.1 -cu imbracam din balast,pamant stabilizat sau macadam
	Data darii in folosinta: Luna: Februarie - Anul: 2022 Data amortizarii complete: Luna: Februarie - Anul: 2042
	Durata normala de functionare: 240 luni Cota de amortizare: 0,0000 %

Nr. Crt.	Documentul (Numarul, data)	Operatiunile care privesc miscarea, cresterea sau diminuarea valorii mijlocului fix	Buc.	Debit	Credit
1	246.7/04.02.2022	Intrare in evidenta	1	4.900,00	0,00
2	9/16.12.2024	ALEI ACCES INVENTARIATE	1	1.344,07	0,00
Total rulaje				6.244,07	0,00
Sold				6.244,07	

**MUNICIPIUL CRAIOVA
CONSILIUL LOCAL AL MUNICIPIULUI CRAIOVA**

HOTĂRÂREA NR.246

**privind modificarea inventarului bunurilor care aparțin domeniului public al
municipiului Craiova**

Consiliul Local al Municipiului Craiova, întrunit în ședința ordinară din data de 30.05.2019;

Având în vedere expunerile de motive nr.82403/2019, rapoartele nr.89390/2019 al Direcției Patrimoniu și nr.89535/2019 al Direcției Juridice, Asistență de Specialitate și Contencios Administrativ prin care se propune modificarea inventarului bunurilor care aparțin domeniului public al municipiului Craiova și rapoartele nr.150/2019 al Comisiei pentru Învățământ, Cultură, Sănătate, Culte, Tineret și Sport, nr.153/2019 al Comisiei Servicii Publice, Liberă Inițiativă și Relații Internaționale, nr.155/2019 al Comisiei de Urbanism, Protecția Mediului și Conservarea Monumentelor, nr.157/2019 al Comisiei Juridică, Administrație Publică și Drepturi Cetățenești și nr.160/2019 al Comisiei Buget Finanțe, Studii, Prognoze și Administrarea domeniului;

În conformitate cu prevederile Legii nr.213/1998 privind proprietatea publică și regimul juridic al acesteia, art.554 și art.556 din Codul Civil;

În temeiul art.36 alin.2 lit.c, coroborat cu alin.5 lit.a, art.45 alin.3, art.61 alin.2, art.122 și art.115 alin.1 lit.b din Legea nr.215/2001, republicată, privind administrația publică locală;

HOTĂRĂȘTE:

Art.1. Se aprobă modificarea inventarului bunurilor care aparțin domeniului public al municipiului Craiova, după cum urmează:

- a) se completează cu bunurile prevăzute în anexa nr.1 care face parte integrantă din prezenta hotărâre;
- b) se modifică elementele de identificare și valoarea de inventar ale bunurilor prevăzute în anexa nr.2 care face parte integrantă din prezenta hotărâre;
- c) se diminuează inventarul domeniului public cu bunurile identificate în anexa nr.3 care face parte integrantă din prezenta hotărâre.

Art.2. Pe data prezentei hotărâri, se modifică în mod corespunzător Hotărârile Consiliului Local al Municipiului Craiova nr.147/1999, referitoare la inventarul bunurilor aparținând domeniului public al municipiului Craiova, nr.197/2010 și nr.282/2018.

Art.3. Direcția Patrimoniu va lua măsuri pentru îndeplinirea procedurilor legale, prin intermediul Consiliului Județean Dolj, pentru modificarea corespunzătoare a Hotărârii Guvernului nr.141/2008.

Art.4. Primarul Municipiului Craiova, prin aparatul de specialitate: Serviciul Administrație Publică Locală și Direcția Patrimoniu vor aduce la îndeplinire prevederile prezentei hotărâri.

PREȘEDINTE DE ȘEDINȚĂ,

Romulus Victor NICOLICEA



CONTRASEMNEAZĂ,

SECRETAR,


Nicoleta MIULESCU

INVENTARUL
BUNURILOR CARE APARTIN DOMENIULUI PUBLIC AL MUNICIPIULUI CRAIOVA
INTRARI BUNURI

ANEXA 1 LA HOTARAREA NR.246/2019

Nr. crt.	Codul de clasificare conform H.G. 2139/2004	Denumirea bunului	Elemente de identificare	Anul dobandirii sau, dupa caz, al datii in folosinta	Valoarea de inventar LEI	Situatie juridica actuala
0	1	2	3	4	5	6
1	1.3.7.1	ALEE ACCES EXTRAVILAN IN TARLAUA 126,P8 , LOT 1, NR CAD 232276	EXTRAVILAN , IN TARLAUA 126,P8 , LOT 1 NR, CAD. 232276 , IN SUPRAFATA TOTALA DE 1159MP , (LUNGIME 126M , LATIME MEDIE 9-10 M) VECINATATILE : N-PROPRIETATI PRIVATE E- PROPRIETATI PRIVATE S- PROPRIETATI PRIVATE V- DRUM DE EXPLOATARE IN ADMINISTRAREA CONSILIULUI LOCAL	2019	17,385.00	MUNICIPIUL CRAIOVA DOMENIU PUBLIC PROCES VERBAL INVENTARIERE DOMENIU PUBLIC NR. 85040/08.05.2019
2	1.3.7.1	ALEE ACCES IN SUPRAFATA DE 901MP , NR CAD 205268	INTRAVILAN NR CAD. 205268 DIN STR PESCARUSULUI (FOST TARLAUA 89 ,P7) , IN SUPRAFATA TOTALA DE 901MP , (LUNGIME 202,72M , LATIME 4,50M); VECINATATILE : N-PROPRIETATI PRIVATE E- PROPRIETATI PRIVATE S- STR. PESCARUSULUI V- PROPRIETATI PRIVATE IN ADMINISTRAREA CONSILIULUI LOCAL	2019	90,100.00	MUNICIPIUL CRAIOVA DOMENIU PUBLIC PROCES VERBAL INVENTARIERE DOMENIU PUBLIC NR. 85040/08.05.2019

6	1.3.7.1	DRUM ACCES IN SUPRAFATA DE 2092MP	BDUL NICOLAE ROMANESCU NR.39 FOST NR 35 VECHI (LUNGIME - 194M, LATIME VARIABILA 7,6 - 8,66M) IN SUPRAFATA DE 2092MP VEGINATATILE: N: PROP PRIVATA E: BDUL N. ROMANESCU PRIVATE S: PROP PUBLIC V:DOM IN ADMINISTRAREA CONSILIULUI LOCAL	2019	209200	MUNICIPIUL CRAIOVA PROCES VERBAL INVENTARIERE DOMENIU PUBLIC NR. 85040/08.05.2019
7	1.3.7.1	ALEE ACCES IN SUPRAFATA DE 49MP	BDUL NICOLAE ROMANESCU NR 35 CORP 2 (LUNGIME -19M, LATIME 2,39M) IN SUPRAFATA DE 49MP VEGINATATILE: N: PROP PRIVATA E: BDUL N. ROMANESCU ACCES S: DRUM PRIVATE V: PROP PRIVATA IN ADMINISTRAREA CONSILIULUI LOCAL	2019	4900	MUNICIPIUL CRAIOVA PROCES VERBAL INVENTARIERE DOMENIU PUBLIC NR. 85040/08.05.2019





100067543751

Incheiere Nr. 37914 / 01-03-2019

**Oficiul de Cadastru și Publicitate Imobiliară DOLJ
Biroul de Cadastru și Publicitate Imobiliară Craiova**

Dosarul nr. 37914 / 01-03-2019

INCHEIERE Nr. 37914**Registrator:** MIHAI LUNGOCI**Asistent:** ILEANA STANCIU

Asupra cererii introduse de T.C.I.F. SA CRAIOVA domiciliat in Loc. Craiova, Bdul Nicolae Romanescu, Nr. 39, Jud. Dolj privind Notare in cartea funciara, in baza:

-Act Notarial nr.DECLARATIE DE RENUNTARE LA DREPTUL DE PROPRIETATE ASUPRA UNUI BUN IMOBIL AUT. NR. 604/19-02-2019 emis de NP GASPARG MONICA ORTANSA;

fiind indeplinite conditiile prevazute la art. 29 din Legea cadastrului si a publicitatii imobiliare nr. 7/1996, republicata, cu modificarile si completarile ulterioare, tariful achitat in suma de 75 lei, cu documentul de plata:

-Chitanta externa nr.490012/19-02-2019 in suma de 75 pentru serviciul avand codul 241

Vazand referatul asistentului registrator in sensul ca nu exista impedimente la inscriere

DISPUNE

Admiterea cererii cu privire la:

- imobilul cu nr. cadastral 7524/3/1/2, inscris in cartea funciara 212927 UAT Craiova avand proprietarii: SC TCIF SA in cota de 1/1 de sub B.1, ;

- Se noteaza faptul ca prin declaratia aut nr 604/2019 NP Gaspar M O proprietarul de sub B1 renunta la dreptul de proprietate asupra imobilului de sub A1 asupra A.1 sub B.2 din cartea funciara 212927 UAT Craiova;

Prezenta se va comunica părților:

ILIE VICTOR FLOREA

*) Cu drept de reexaminare in termen de 15 zile de la comunicare, care se depune la Biroul de Cadastru si Publicitate Imobiliara Craiova, se inscrie in cartea funciara si se solutioneaza de catre registratorul-sef

Data soluționării,

07-03-2019

Registrator,

MIHAI LUNGOCI

Asistent Registrator,

ILEANA STANCIU

(parafa si semnatura)

(parafa si semnatura)

**Stanciu Ileana**
asistent registrator

*) Cu excepția situațiilor prevăzute la Art. 62 alin (1) din Regulamentul de avizare, recepție și inscriere in evidențele de cadastru și carte funciara, aprobat prin CDG Nr. 700/2014.



100067543584

Incheiere Nr. 37921 / 01-03-2019

**Oficiul de Cadastru și Publicitate Imobiliară DOLJ
Biroul de Cadastru și Publicitate Imobiliară Craiova**

Dosarul nr. 37921 / 01-03-2019

INCHEIERE Nr. 37921**Registrator:** MIHAI LUNGOCI**Asistent:** CONSTANTIN LAURENTIU TANASIE

Asupra cererii introduse de T.C.I.F. SA CRAIOVA domiciliat in Loc. Craiova, Bdul Nicolae Romanescu, Nr. 3, Jud. Dolj privind Notare in cartea funciara, in baza:

-Act Notarial nr.DECLARATIE DE RENUNTARE LA DREPTUL DE PROPRIETATE ASUPRA UNUI BUN IMOBIL AUT. NR. 604/19-02-2019 emis de NP GASPAR MONICA ORTANSA;

-Act Administrativ nr.ADRESA NR.226/19-03-2019 emis de NP GASPAR MONICA ORTANSA;

fiind indeplinite conditiile prevazute la art. 29 din Legea cadastrului si a publicitatii imobiliare nr. 7/1996, republicata, cu modificarile si completarile ulterioare, tariful achitat in suma de 75 lei, cu documentul de plata:

-Chitanta externa nr.490013/19-02-2019 in suma de 75

pentru serviciul avand codul 241

Vazand referatul asistentului registrator in sensul ca nu exista impedimente la inscriere

DISPUNE

Admiterea cererii cu privire la:

- imobilul cu nr. cadastral 227422, inscris in cartea funciara 227422 UAT Craiova avand proprietarii: TCIF CRAIOVA in cota de 1/1 de sub B.3, ;

- se noteaza renuntarea la dreptul de proprietate asupra imobilului de sub A1 asupra A.1 sub B.8 din cartea funciara 227422 UAT Craiova;

Prezenta se va comunica părților:

ILIE VICTOR FLOREA

*) Cu drept de reexaminare in termen de 15 zile de la comunicare, care se depune la Biroul de Cadastru si Publicitate Imobiliara Craiova, se inscrie in cartea funciara si se solutioneaza de catre registratorul-sef

Data soluționării,

25-03-2019

Registrator,

MIHAI LUNGOCI

(parafa și semnătura)

Asistent Registrator,

CONSTANTIN LAURENTIU TANASIE

(parafa și semnătura)

TANASIE CONSTANTIN LAURENTIU
asistent registrator

*) Cu excepția situațiilor prevăzute la Art. 62 alin. 2) din Regulamentul de avizare, recepție și înscriere în evidențele de cadastru și carte funciara, aprobat prin O.D.G. Nr. 700/2014.



Oficiul de Cadastru și Publicitate Imobiliară DJLJ
Biroul de Cadastru și Publicitate Imobiliară Craiova

EXTRAS DE CARTE FUNCİARĂ PENTRU INFORMARE

Carte Funciară Nr. 212927 Craiova

Nr. cerere	37914
Ziua	01
Luna	03
Anul	2019



Cod verificare
100067543751

A. Partea I. Descrierea imobilului

TEREN Intravilan

Nr. CF vechi:9366

Adresa: Loc. Craiova, Bdul Nicoale Romanescu, Nr. 39, Jud. Dolj, fost 35 vechi

Nr. Crt	Nr. cadastral Nr. topografic	Suprafața* (mp)	Observații / Referințe
A1	CAD: 7524/3/1/2	2.092	drum

B. Partea II. Proprietari și acte

Înscrieri privitoare la dreptul de proprietate și alte drepturi reale	Referințe	
8311 / 01/08/2000 Certificat Atestare A Dreptului De Proprietate nr. asupra terenurilor seria M07 nr 0037din 1994 (Legea 15 din 1990 si HG 292/1991, act dezmembreare aut 1991/21.08.2008 NP Gageatu Ilie conform incheiere 65375/26.08.2008);		
B1	Intabulare, drept de PROPRIETATE, dobandit prin Conventie, cota actuala 1/1 1) SC TCIF SA OBSERVATII: (provenita din conversia CF 9366)	A1
37914 / 01/03/2019 Act Notarial nr. DECLARATIE DE RENUNTARE LA DREPTUL DE PROPRIETATE ASUPRA UNUI BUN IMOBIL AUT. NR. 604, din 19/02/2019 emis de NP GASPARG MONICA ORTANSA;		
B2	Se noteaza faptul ca prin declaratia aut nr 604/2019 NP Gaspar M O proprietarul de sub B1 renunta la dreptul de proprietate asupra imobilului de sub A1	A1

C. Partea III. SARCINI

Înscrieri privind dezmembrămintele dreptului de proprietate, drepturi reale de garanție și sarcini	Referințe	
81109 / 25/09/2012 Act Notarial nr. CVC aut nr 1756, din 25/09/2012 emis de BNP GAGEATU ILIE;		
C1	Intabulare, drept de SERVITUTEIntabulare, drept de SERVITUTE, asupra imobilului de sub A 1 in favoarea imobilului cu nr. cadastral 7524/3/1/3 inscris in CFE 212928 Craiova	A1

Anexa Nr. 1 La Partea I**Teren**

Nr cadastral	Suprafața (mp)*	Observații / Referințe
CAD: 7524/3/1/2	2.092	drum

* Suprafața este determinată în planul de proiecție Stereo 70.

DETALII LINIARE IMOBIL

*Geometria pentru acest imobil nu a fost g sit.***Date referitoare la teren**

Nr Crt	Categorie folosință	Intra vilan	Suprafața (mp)	Tarla	Parcelă	Nr. topo	Observații / Referințe
1	curți constructii	DA	2.092	-	-	-	

Certific că prezentul extras corespunde cu pozițiile în vigoare din cartea funciară originală, păstrată de acest birou.

Prezentul extras de carte funciară este valabil la autentificarea de către notarul public a actelor juridice prin care se sting drepturile reale precum și pentru dezbateră succesiunilor, iar informațiile prezentate sunt susceptibile de orice modificare, în condițiile legii.

S-a achitat tariful de 75 RON, -Chitanta externa nr.490012/19-02-2019 în suma de 75, pentru serviciul c publicitate imobiliară cu codul nr. 241.

Data soluționării,

07-03-2019

Data eliberării,

//_

Asistent Registrator,

ILEANA STANCIU

(parafa și semnătura)

Stanciu Ileana
asistent registrator

Referent,

Oficiul de Cadastru și Publicitate Imobiliară Dolj
DERVESTEANU SILVIA
CONSILIER



**EXTRAS DE CARTE FUNCİARĂ
PENTRU INFORMARE**

Carte Funciară Nr. 227422 Craiova

Nr. cerere	37921
Ziua	01
Luna	03
Anul	2019



100067543584

A. Partea I. Descrierea imobilului

TEREN Intravilan

Adresa: Loc. Craiova, Str Nicolae Romanescu, Nr. 35, Jud. Dolj, corp 2

Nr. Crt	Nr. cadastral Nr. topografic	Suprafața* (mp)	Observații / Referințe
A1	227422	49	Teren împrejmuit; LOT 1= 49 MP

B. Partea II. Proprietari și acte

Înscrieri privitoare la dreptul de proprietate și alte drepturi reale	Referințe	
8801 / 27/01/2017		
Act Notarial nr. act dezmembrare nr. 186, din 25/01/2017 emis de Marinescu Maria Daniela;		
B1	Se infiinteaza cartea funciara 227422 a imobilului cu numarul cadastral 227422/Craiova, rezultat din dezmembrarea imobilului cu numarul cadastral 216396 in scris in cartea funciara 216396;	A1
Act Notarial nr. ACT DE DEZMEMBRARE AUT NR 3011, din 23/08/2013 emis de BNP Defta Emil;		
B2	Se infiinteaza cartea funciara 216396 a imobilului cu numarul cadastral 216396/Craiova, rezultat din dezmembrarea imobilului cu numarul cadastral 7524/2 (identificator electronic 214508) in scris in cartea funciara 9366 (identificator electronic 214508); <i>OBSERVATII: pozitie transcrisa din CF 216396/Craiova, in scrisa prin incheierea nr. 83966 din 26/08/2013;</i>	A1
Certificat Atestare A Dreptului De Proprietate nr. asupra terenurilor seria MO 7 nr 0037/1994;		
B3	Intabulare, drept de PROPRIETATE, dobandit prin CONSTITUIRE, cota actuala 1/1 1) TCIF CRAIOVA <i>OBSERVATII: pozitie transcrisa din CF 216396/Craiova, in scrisa prin incheierea nr. 83966 din 26/08/2013;</i>	A1
Act Notarial nr. Anticontract de vanzare cumparare aut nr. 1869, din 20/07/2016 emis de NP Namolosanu Mihaela (ANTECONTRACT DE VANZARE CUMPARARE);		
B4	se noteaza promisiunea de vanzare cumparare incheiata intre promitentul vanzator de sub B2 si promitentul cumparator LIDL ROMANIA Societate in comandita pentru suma de 1.612.800 euro, urmand ca incheierea contractului autentic de vanzare sa se faca pana la adata de 20.12.2017 <i>OBSERVATII: pozitie transcrisa din CF 216396/Craiova, in scrisa prin incheierea nr. 100551 din 02/08/2016;</i>	A1
Act Notarial nr. Declaratie aut.nr.3038, din 20/10/2016 emis de NP MARINESCU MARIA DANIELA;		
B5	Se noteaza actualizarea informatiilor cadastrale privind imobilul de sub A1, in sensul modificarii geometriei imobilului <i>OBSERVATII: pozitie transcrisa din CF 216396/Craiova, in scrisa prin incheierea nr. 137514 din 21/10/2016;</i>	A1
37921 / 01/03/2019		
Act Notarial nr. DECLARATIE DE RENUNTARE LA DREPTUL DE PROPRIETATE ASUPRA UNUI BUN IMOBIL AUT. NR. 604, din 19/02/2019 emis de NP GASPAS MONICA ORTANSA; Act Administrativ nr. ADRESA NR.226, din 19/03/2019 emis de NP GASPAS MONICA ORTANSA;		
B8	se noteaza renuntarea la dreptul de proprietate asupra imobilului de sub A1	A1

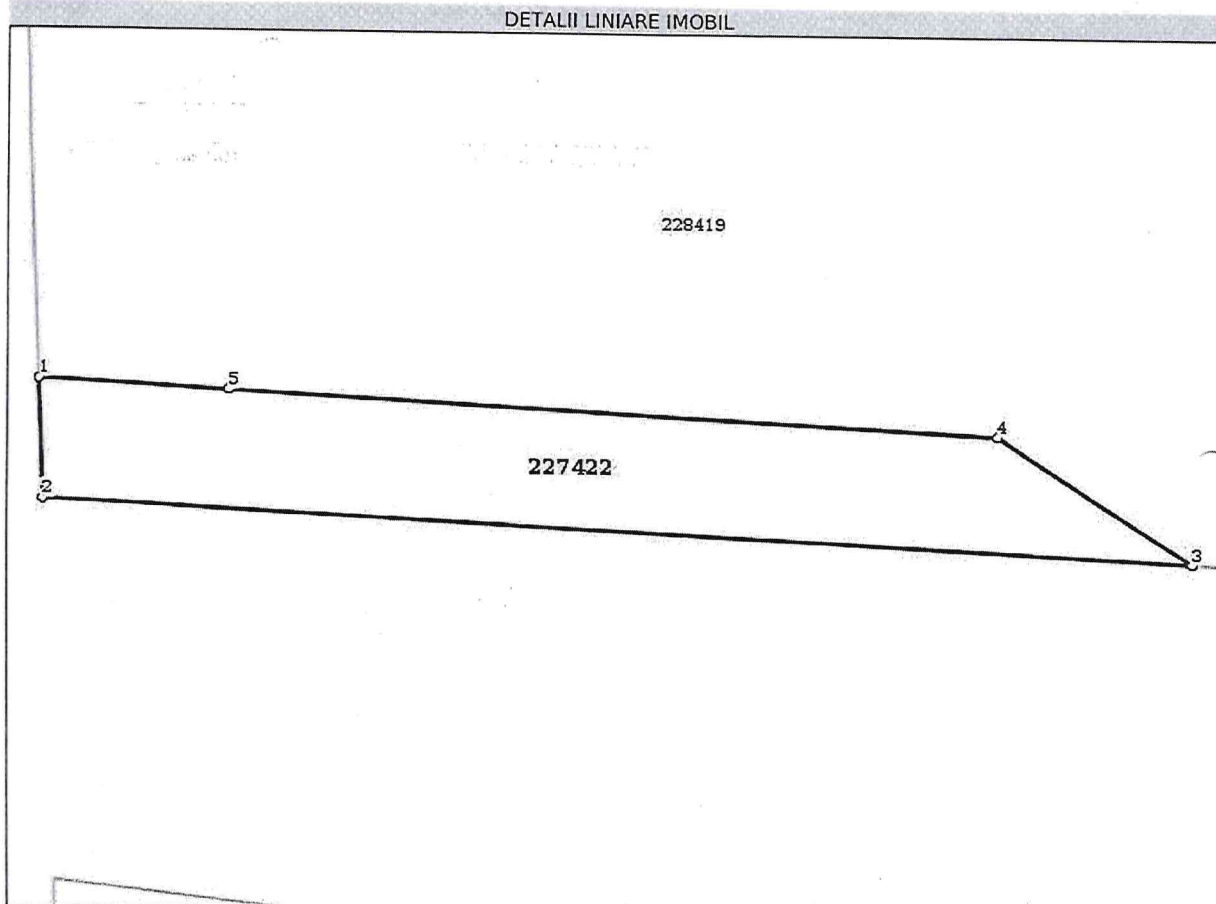
C. Partea III. SARCINI .

Inscrieri privind dezmembrămintele dreptului de proprietate, drepturi reale de garanție și sarcini	Referințe
NU SUNT	

Anexa Nr. 1 La Partea I**Teren**

Nr cadastral	Suprafața (mp)*	Observații / Referințe
227422	49	LOT 1= 49 MP

* Suprafața este determinată în planul de proiecție Stereo 70.

**Date referitoare la teren**

Nr Crt	Categorie folosință	Intra vilan	Suprafața (mp)	Tarla	Parcelă	Nr. topo	Observații / Referințe
1	curți construcții	DA	49	-	-	-	Imprejmuit cu gard metal, gard sarma și limita conventionala

Lungime Segmente

1) Valorile lungimilor segmentelor sunt obținute din proiecție în plan.

Punct început	Punct sfârșit	Lungime segment (m)
1	2	2.386
2	3	22.931
3	4	4.67
4	5	15.295
5	1	3.789

** Lungimile segmentelor sunt determinate în planul de proiecție Stereo 70 și sunt rotunjite la 1 milimetru.

*** Distanța dintre puncte este formată din segmente cumulate ce sunt mai mici decât valoarea 1 milimetru.

Certific că prezentul extras corespunde cu pozițiile în vigoare din cartea funciară originală, păstrată de acest birou.

Prezentul extras de carte funciară este valabil la autentificarea de către notarul public a actelor juridice prin care se sting drepturile reale precum și pentru dezbaterea succesiunilor, iar informațiile prezentate sunt susceptibile de orice modificare, în condițiile legii.


S-a achitat tariful de 75 RON, -Chitanța externă nr.490013/19-02-2019 în suma de 75, pentru serviciul de publicitate imobiliară cu codul nr. 241.

Data soluționării,
25-03-2019

Data eliberării,
/ /

Asistent Registrator,
CONSTANTIN LAURENTIU TANASIE

Referent,



MUNICIPIUL CRAIOVA
CONSILIUL LOCAL AL MUNICIPIULUI CRAIOVA

HOTĂRÂREA NR. 506
privind atribuirea de denumire unei străzi din municipiul Craiova

Consiliul Local al Municipiului Craiova, întrunit în ședința ordinară din data de 29.09.2022.

Având în vedere referatul de aprobare nr.165479/2022, raportul nr.165484/2022 întocmit de Direcția Urbanism și Amenajarea Teritoriului și raportul de avizare nr.165494/2022 întocmit de Direcția Juridică, Asistență de Specialitate și Contencios Administrativ prin care se propune atribuirea de denumire unei străzi din municipiul Craiova și avizele nr.44/2022 al Comisiei II-Urbanism, Protecția Mediului și Conservarea Monumentelor și nr.59/2022 al Comisiei V-Juridică, Administrație Publică și Drepturi Cetățenești;

În conformitate cu prevederile Ordonanței Guvernului nr.63/2002 privind atribuirea sau schimbarea de denumiri, aprobată prin Legea nr.76/2007, modificată și completată și ale Hotărârii Guvernului nr.777/2016 privind structura, organizarea și funcționarea Registrului electronic național al nomenclaturilor stradale;

În temeiul art.129 alin.2 lit.c coroborat cu alin.6 lit.d, art.139 alin.3 lit.e, art.154 alin.1 și art.196 alin.1 lit.a din Ordonanța de Urgență a Guvernului nr.57/2019 privind Codul administrativ, cu modificările și completările ulterioare;

HOTĂRĂȘTE:

246/2019

- Art.1.** Se aprobă atribuirea denumirii „Podgorița”, străzii din municipiul Craiova cuprinsă între bulevardul „Nicolae Romanescu” și intersecția cu prelungirea străzii „Fântâna Popova”, identificată în anexa care face parte integrantă din prezenta hotărâre.
- Art.2.** Primarul Municipiului Craiova, prin aparatul de specialitate: Serviciul Administrație Publică Locală și Direcția Urbanism și Amenajarea Teritoriului vor aduce la îndeplinire prevederile prezentei hotărâri.

PREȘEDINTE DE ȘEDINȚĂ,
Lucian Costin DINDIRICĂ

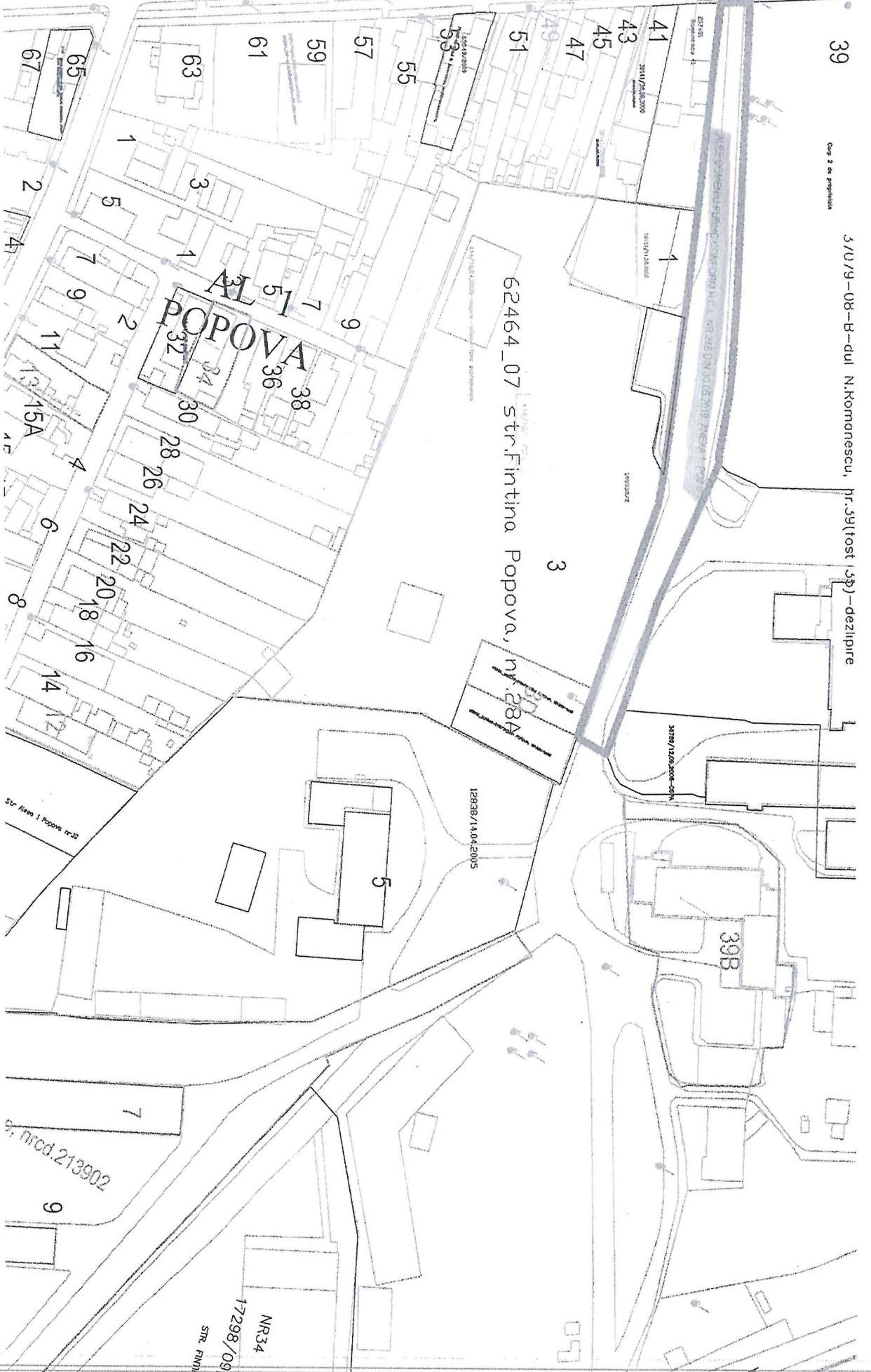
CONTRASEMNEAZĂ,
SECRETAR GENERAL,
Nicoleta MIULESCU

DUCEVA

39

Carp 2 de proprietate

3/0/9-08-B-dul N.Komanescu, nr.39(fost 39)-dezlipire





1:2.000
1 cm pe plan = 20 m în teren

Scara de măsură

Legendă

Cartea de Institutul de Geodezie, Fotogrametrie, Cartografie și Organizarea Teritoriului

Informații suplimentare în dreptul planului

1:2.000

1 cm pe plan = 20 m în teren

Scara de măsură

Legendă

Cartea de Institutul de Geodezie, Fotogrametrie, Cartografie și Organizarea Teritoriului

