

**MUNICIPIUL CRAIOVA  
PRIMARIA MUNICIPIULUI CRAIOVA**

**PROIECT**

**HOTĂRÂREA NR. \_\_\_\_\_**

**privind cumpărarea (achiziționarea) de către municipiul Craiova, a imobilului - teren situat în municipiul Craiova, Calea București, nr. 91 C, înscris în Cartea Funciară nr. 242282 UAT Craiova**

Consiliul Local al Municipiului Craiova, întrunit în ședința ordinară din data de 28.05.2026;

Având în vedere referatul de aprobare nr.174711/2026, raportul nr.174835/2026 al Direcției Patrimoniu și raportul de avizare nr.177355/2026 al Direcției Juridice, Asistență de Specialitate și Contencios Administrativ prin care se propune cumpărarea (achiziționarea) de către municipiul Craiova, a imobilului-teren situat în municipiul Craiova, Calea București, nr. 91 C, înscris în Cartea Funciară nr. 242282 UAT Craiova;

În conformitate cu prevederile Legii cadastrului și a publicității imobiliare nr.7/1996, republicată;

În temeiul art.129 alin.2 lit.c, art.139 alin.2, art.154 alin.1 și art.196 alin.1 lit.a din Ordonanța de Urgență a Guvernului nr.57/2019 privind Codul administrativ, cu modificările și completările ulterioare;

**HOTĂRĂȘTE:**

- Art.1.** Se aprobă cumpărarea (achiziționarea) de către municipiul Craiova, a imobilului-teren, în suprafață 106,40 mp din acte și 106 mp din măsurători, situat în municipiul Craiova, Calea București, nr. 91C, înscris Cartea Funciară nr. 242282 UAT Craiova, identificat conform planului cadastral – anexa nr.1 parte integrantă la prezenta hotărâre și planului de ansamblu – anexa nr.2 parte integrantă la prezenta hotărâre.
- Art.2.** Prețul de pornire al negocierii se stabilește pe baza raportului de evaluare care se supune aprobării Consiliului Local al Municipiului Craiova.
- Art.3.** Se împuternicește Primarul Municipiului Craiova să desemneze comisia de negociere și să reprezinte municipiul Craiova la Oficiul de Cadastru și Publicitate Imobiliară Dolj și în fața notarului public, în vederea îndeplinirii condițiilor de publicitate imobiliară prevăzute de lege.
- Art.4.** Cheltuielile ocazionate pentru perfectarea actelor notariale și efectuarea procedurilor de publicitate imobiliară prevăzute de lege vor fi suportate de către municipiul Craiova.
- Art.5.** Primarul Municipiului Craiova, prin aparatul de specialitate: Compartimentul Administrație Publică Locală și Relații cu Consiliul Local și Direcția Patrimoniu vor aduce la îndeplinire prevederile prezentei hotarari.

**INIȚIATOR,  
PRIMAR,  
Lia-Olguța VASILESCU**

**AVIZAT,  
SECRETAR GENERAL,  
Nicoleta MIULESCU**

### **Referat de aprobare**

la Proiectul de hotărâre privind cumpărarea (achiziționarea) de către Municipiul Craiova, a imobilului-teren, în suprafață de 106,40 mp din acte și 106 mp din măsurători, situat în Craiova, Calea București, nr. 91C, înscris Cartea Funciară nr. 242282 UAT Craiova

Prin adresa nr. 153718/04.05.2026 Matei Carmen Rodica, proprietar a imobilului - teren în suprafață de 106,40 mp din acte și 106 mp din măsurători, situat în Craiova, Calea București, nr. 91C, (fost nr. 91B, nr.173), înscris Cartea Funciară nr. 242282 UAT Craiova, își arată disponibilitatea de a vinde terenul, mai sus menționat, către Municipiul Craiova.

Propunem promovarea proiectului de hotărâre privind: „Cumpărarea (achiziționarea) de către Municipiul Craiova, a imobilului-teren în suprafață de 106,40 mp din acte și 106 mp din măsurători, situat în Craiova, Calea București, nr. 91C, înscris Cartea Funciară nr. 242282 UAT Craiova”, În conformitate cu prevederile art. 129 alin. (1), alin. (2) lit. c) și alin. 14 și art. 196 alin. (1) lit. a) din Ordonanța de Urgență nr. 57 din 3 iulie 2019 privind Codul Administrativ, cu modificările și completările ulterioare și în conformitate cu prevederile Legii nr. 7/1996 a cadastrului și publicității imobiliare, republicată.

PRIMAR,  
Lia-Olguța Vasilescu

ÎNTOCMIT  
DIRECTOR EXECUTIV,  
Cristian Ionuț Gâlea  
Îmi asum responsabilitatea privind  
fundamentarea, realitatea și legalitatea  
întocmirii actului oficial  
Data:  
Semnătura: \_\_\_\_\_

## RAPORT

privind cumpărarea (achiziționarea) de către Municipiul Craiova, a imobilului-teren, în suprafață 106,40 mp din acte și 106 mp din măsurători, situat în Craiova, Calea București, nr. 91C, înscris Cartea Funciară nr. 242282 UAT Craiova

Prin referatul de aprobare nr. 174711/2026 al Primarului Municipiului Craiova se propune adoptarea unei hotărâri de consiliu local privind „Cumpărarea (achiziționarea) de către Municipiul Craiova, a imobilului-teren, în suprafață 106,40 mp din acte și 106 mp din măsurători, situat în Craiova, Calea București, nr. 91C, înscris Cartea Funciară nr. 242282 UAT Craiova”.

Prin adresa nr. 153718/04.05.2026 Matei Carmen Rodica, proprietar a imobilului - teren în suprafață de 106,40 mp din acte și 106 mp din măsurători, situat în Craiova, Calea București, nr. 91C, (fost nr. 91B, nr.173), înscris Cartea Funciară nr. 242282 UAT Craiova, își arată disponibilitatea de a vinde terenul, mai sus menționat, către Municipiul Craiova.

Având în vedere cele de mai sus este oportună inițierea unui proiect de hotărâre privind cumpărarea (achiziționarea) de către Municipiul Craiova a imobilului-teren în suprafață de 106,40 mp din acte și 106 mp din măsurători, situat în Craiova, Calea București, nr. 91C, înscris Cartea Funciară nr. 242282 UAT Craiova, teren ce este în prezent ocupat de o parcare publică și trotuarul situat în fața Școlii Gimnaziale „Gheorghe Țițeica” din Municipiul Craiova.

În conformitate cu prevederile art. 129 alin. (1), alin. (2) lit. c) și alin. 14 și art. 196 alin. (1) lit. a) din Ordonanța de Urgență nr. 57 din 3 iulie 2019 privind Codul Administrativ, cu modificările și completările ulterioare și în conformitate cu prevederile Legii nr. 7/1996 a cadastrului și publicității imobiliare, republicată, propunem spre aprobare Consiliului Local al Municipiului Craiova:

**1. Cumpărarea (achiziționarea) de către Municipiul Craiova, a imobilului-teren, în suprafață 106,40 mp din acte și 106 mp din măsurători, situat în Craiova, Calea București, nr. 91C, înscris Cartea Funciară nr. 242282 UAT Craiova, identificat conform planului cadastral – anexa 1 parte integrantă la prezentul raport și planului de ansamblu – anexa 2 parte integrantă la prezentul raport.**

**2. Prețul de pornire al negocierii va fi stabilit pe baza raportului de evaluare care va fi supus aprobării Consiliului Local al Municipiului Craiova.**


**3. Împuternicirea Primarului Municipiului Craiova să desemneze comisia de negociere, să reprezinte Municipiul Craiova la O.C.P.I. Dolj și în fața notarului public în vederea îndeplinirii condițiilor de publicitate imobiliară prevăzute de lege.**

**4. Cheltuielile ocazionate pentru perfectarea actelor notariale și efectuarea procedurilor de publicitate imobiliară prevăzute de lege vor fi suportate de către Municipiul Craiova.**

Director executiv,  
Cristian Ionuț GÂLEA  
*Îmi asum responsabilitatea privind  
realitatea și legalitatea în solidar cu  
întocmitorul înscrisului*  
Data:  
Semnătura:

Întocmit,  
Insp. Bogdan-Marinel APOSTOL  
*Îmi asum responsabilitatea privind  
realitatea și legalitatea înscrisului*  
Data:  
Semnătura:

Cod verificare



100209044722

**EXTRAS DE PLAN CADASTRAL**

pentru imobilul cu IE 242282, UAT Craiova / DOLJ, Loc.  
Craiova, Calea. Bucuresti, Nr. 91B

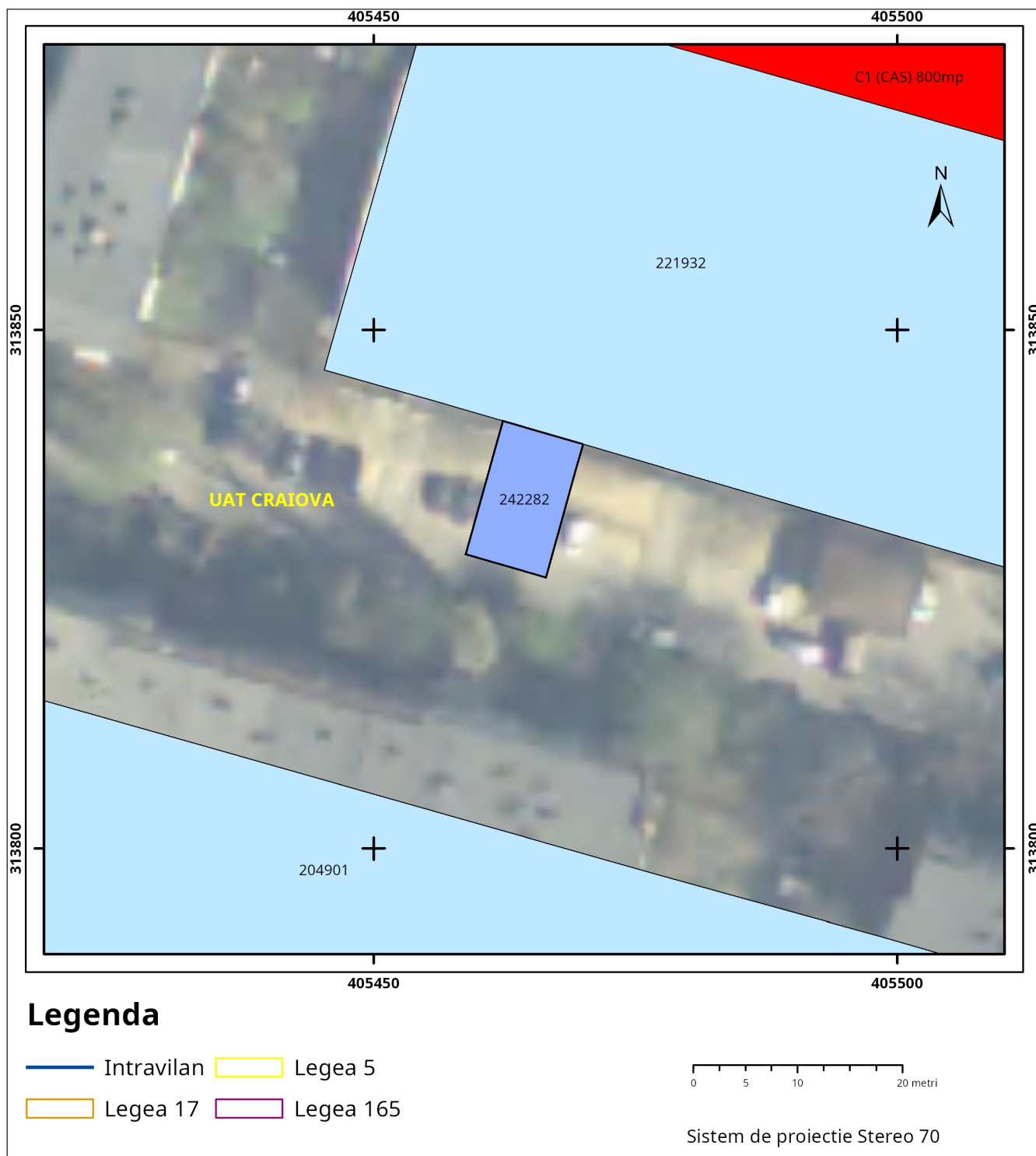
Nr.cerere	128776
Ziua	15
Luna	05
Anul	2026

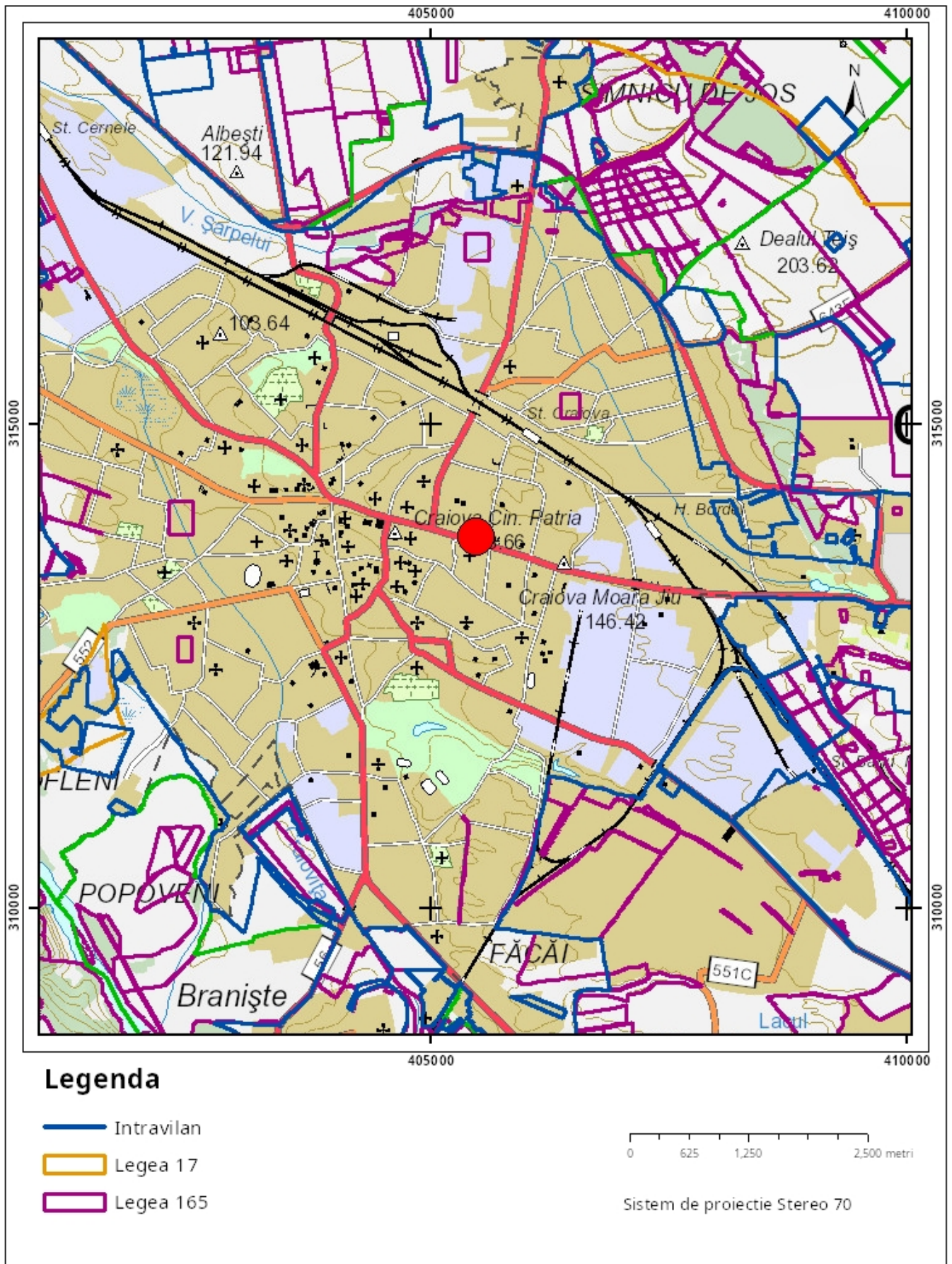
Teren: 106 mp

Teren: Intravilan

Categoria de folosinta(mp): Curti Constructii 106mp

Plan detaliu





**Sarcini tehnice** (intersecții cu limitele legilor speciale)  
Legea 17, Art. 3 □

Semnat electronic

Ultima actualizare a geometriei: -  
Data și ora generării: 15-05-2026 11:43

## **RAPORT DE AVIZARE**

Având in vedere:

- Referat de aprobare nr.174711/2026
- Raportul nr.174835/2026 al Directiei Patrimoniu,
- În conformitate cu prevederile art. 129 alin. (1), alin. (2) lit. c) și alin. 14 și art. 196 alin. (1) lit. a) din Ordonanța de Urgență nr. 57 din 3 iulie 2019 privind Codul administrativ, cu modificările și completările ulterioare și în conformitate cu prevederile Legii nr. 7/1996 a cadastrului și publicității imobiliare, republicată
- Potrivit Legii nr.514/2003 privind organizarea si exercitarea profesiei de consilier juridic,

### **AVIZAM FAVORABIL**

proponerea privind supunerea spre aprobare Consiliului Local al Municipiului Craiova:

1. Cumpărarea (achiziționarea) de către Municipiul Craiova, a imobilului-teren, în suprafață 106,40 mp din acte și 106 mp din măsurători, situat în Craiova, Calea București, nr. 91C, înscris Cartea Funciară nr. 242282 UAT Craiova, identificat conform planului cadastral – anexa 1 parte integrantă la prezentul raport și planului de ansamblu – anexa 2 parte integrantă la prezentul raport.

2. Prețul de pornire al negocierii va fi stabilit pe baza raportului de evaluare care va fi supus aprobării Consiliului Local al Municipiului Craiova.

3. Împuternicirea Primarului Municipiului Craiova să desemneze comisia de negociere, să reprezinte Municipiul Craiova la O.C.P.I. Dolj și în fața notarului public în vederea îndeplinirii condițiilor de publicitate imobiliară prevăzute de lege.

4. Cheltuielile ocazionate pentru perfectarea actelor notariale și efectuarea procedurilor de publicitate imobiliară prevăzute de lege vor fi suportate de către Municipiul Craiova.

**Director Executiv,**  
**Ovidiu Mischianu**

Îmi asum responsabilitatea privind realitatea  
si legalitatea in solidar cu intocmitorul in scrisului  
**Semnatura:**

**Intocmit,**  
**Cons.jur.Nicoleta Bedelici**

Imi asum responsabilitatea privind legalitatea actului  
administrativ  
**Semnatura:**

D. G. G. G.  
07.05.2026

D. Apostol

Doamna Primar



NR: 153718  
DATA: 04/05/2026  
COD: 98C2A  
PRIMARIA MUN. CRAIOVA

Subsemnata Matei Carmen Rodica domiciliata in Craiova, str  
sunt posesoarea suprafetei de 106 mp din Craiova  
,str Calea Bucuresti nr 91 B.

In urma adresei 145557/27.04.2026 a Directiei Patrimoni  
mentionez ca mentin intentia de vinzare a a terenului din Calea  
Bucuresti nr 91B catre Municipiul Craiova.

Anexez- Dispozitia nr 10887 a Primarului Municipiului Craiova  
din 27.06.2006

- extras de carte funciara
- carte de identitate Matei Carmen Rodica

Matei Carmen Rodica ✓

telefon

Doamnei Primar a Municipiului Craiova

19228/5.5.20



DIRECȚIA PATRIMONIU  
Nr. 145557/27.04.2026

Către,  
Matei Carmen Rodica

jud. Dolj

Urmare adresei dumneavoastră înregistrată la Primăria Municipiului Craiova cu nr. 153020/13.05.2025, prin care vă manifestați disponibilitatea vânzării bunului imobil-teren, situat în: Mun. Craiova, Calea București, nr. 91C, jud. Dolj, înscris în CF sub nr. 242282 Craiova, în suprafață de 104.40 mp din acte și 106 mp din măsurători de către Municipiul Craiova, vă comunicăm următoarele:

Autoritatea publică locală este interesată de achiziționarea bunului imobil-teren, situat în: Mun. Craiova, Calea București, nr. 91C, jud. Dolj, înscris în CF sub nr. 242282 Craiova, în suprafață de 104.40 mp din acte și 106 mp din măsurători, în vederea realizării unor investiții de interes public local.

De asemenea, vă transmitem că este necesar să înaintați în scris către Primăria Municipiului Craiova dacă, la data prezentei, vă mențineți intenția de vânzare, bunul imobil-teren mai sus, către Municipiul Craiova.

ADMINISTRATOR PUBLIC,  
Răzvan Cristian DIACONU

Nume și Prenume	Funcția	Data	Semnătura
Verificat: Cristian Ionuț GĂLEA	Director Executiv	27.04.2026	
Întocmit: Bogdan Marinel APOSTOL	Inspector	27.04.2026	

Lista de difuzare a documentului

Nr.	Nr exemplar difuzat	Destinatar	nr. file	Nr file/anexe	Observații
1	Exemplar 1	SP	1		
2	Exemplar 2	Matei Carmen Rodica	1		



DIRECȚIA PATRIMONIU  
Serviciul Patrimoniu  
Nr. 153020/ 02.06 .2025


Către,  
Matei Carmen Rodica  
, jud. Dolj

Referitor la adresa dumneavoastră înregistrată la Primăria Municipiului Craiova sub nr. 153020/13.05.2025, vă comunicăm următoarele:

La data prezentei la nivelul autorității publice locale, din punct de vedere al oportunității, sunt analizate mai multe amplasamente - imobile pretabile a fi achiziționate de către aceasta.

În urma verificărilor în teren a tuturor amplasamentelor ce fac obiectul ofertelor primite de către Primăria Municipiului Craiova, se va lua o decizie, cu privire la oportunitatea achiziționării acestor imobile, inclusiv pentru imobilul situat în Mun. Craiova, Calea București, nr. 91C, jud. Dolj, înscris în CF sub nr. 242282 Craiova, în suprafață de 104.40 mp din acte și 106 mp din măsurători.

ADMINISTRATOR PUBLIC,  
Răzvan Cristian DIACONU



Nume și Prenume	Funcția	Data	Semnătura
Verificat: Cristian Ionuț GÂLEA	Director Executiv	02.06.2025	
Verificat: Lucian MITUCĂ	Șef Serviciu	02.06.2025	
Întocmit: Bogdan Marinel APOSTOL	Inspector	02.06.2025	

Lista de difuzare a documentului

Nr.	Nr exemplar difuzat	Destinatar	nr. file	Nr file/anexe	Observații
1	Exemplar 1	SP	1		
2	Exemplar 2	Matei Carmen Rodica	1		

D. Matei  
nr. 91C  
D. Matei  
nr. 91C



NR: 153020  
DATA: 13/05/2025  
COD: 9811A  
PRIMĂRIA MUN. CRAIOVA

Doamnă Primar

Subsemnata Matei Carmen Rodica  
domiciliată în  
sunt posesoarea suprafeții de  
106 mp din Craiova str Calea București  
nr 91C (număr cadastral 242282, Carte Funciara  
nr 242282)

Doresc să știu dacă Primăria  
Craiova este dispusă să achiziționeze  
această suprafață de teren pe care a  
construit o parcare publică.

13.05.2025

Doamnei Primar a Mun. Craiova

DISPOZIȚIA NR. 10887

Primarul Municipiului Craiova

Potrivit referatului nr. 22609/08.05.2005, al Comisiei pentru examinarea cererilor formulate potrivit prevederilor Legii nr. 10/2001R privind regimul juridic al imobilelor preluate în mod abuziv în perioada 6 martie 1945 - 22 decembrie 1989:

În conformitate cu prevederile art. 1 pct. 1, art. 2, art. 7 pct. 1, art. 9, art. 11, art. 23 și art. 25 din Legea nr. 10/2001 - privind regimul juridic al unor imobile preluate în mod abuziv în perioada 6 martie 1945-22 decembrie 1989, republicată în temeiul art. VII al titlului I al Legii nr. 247/2005, privind reforma în domeniile proprietății și justiției precum și unele măsuri adiacente, coroborate cu prevederile H.G. 1095/2005 - privind aprobarea normelor metodologice de aplicare a titlului VII „Regimul stabilirii și plăți despăgubirilor aferente imobilelor preluate în mod abuziv” din Legea nr. 247/2005 și analizând notificarea ce a format obiectul dosarului nr. 839/N/2001, înregistrat sub nr. 22609/06.05.2001:

În temeiul art. 71 alin. 1 din Legea nr. 215/2001 privind administrația publică locală.

DISPUNE:

Art.1 - Se aprobă restituirea în natură parțială a imobilului situat în strada Calea București nr.173 compus din teren în suprafață de 106,40 mp notificat sub nr. 839 N 2001 având elementele de identificare cuprinse în procesul verbal privind starea de fapt a imobilului solicitat, precum și în referatul numărul 22609/08.05.2006, încheiat de către Serviciul Banca de Date, Cadastru și Măsurători Topo din cadrul Primăriei Municipiului Craiova, ce constituie parte integrantă a acestei dispoziții, numitei Matei Carmen Rodica cu domiciliul în Craiova, strada Ion Creangă nr. 20.

Art.2- Se propune acordarea despăgubirilor în condițiile Titlului VII din Legea nr. 247/2005, pentru construcția demolată... pentru diferența de teren în suprafață de 418,40 mp.- care nu se mai poate restitui în natură întrucât este ocupată de bloc de locuințe colective A12, zonă protejete a monumentului, alei betonate, trotuar, etc. în strada Calea București, carosabil, trotuar precum și pentru suprafața de 239,20 mp. ocupată de incinta Școlii Generale nr. 21 - domeniu public conform HG 965/2002.

Art.3- Dosarul de notificare va fi predat Secretariatului Comisiei Centrale din cadrul Autorității Naționale pentru Restituirea Proprietăților, cu sediul în București Calea Floreasca nr. 202, sector 1


Art. 4- Predarea efectivă a imobilului se va face prin proces-verbal de punere în executare a prezentei dispoziții, după exercitarea controlului de tutelă de către Prefectul Județului Dolj.


Art.4- Dispoziția Primarului face dovada proprietății asupra imobilului și constituie titlu executoriu după îndeplinirea formalităților de publicitate imobiliară.

Art.5- Prezenta dispoziție poate fi atacată în termen de 15 zile de la data comunicării, la Secția Civilă a Tribunalului, Dolj.


Art.6- Direcția Contencios Juridic și Asistență de Specialitate și Serviciul Administrație Publică Locală vor aduce la îndeplinire prevederile prezentei dispoziții, respectând termenul de comunicare prevăzut de legea specială.

DATA 27 06 2006

  
PRIMAR  
Ec. Antonie Solomon  
PRIMAR  
Județul Dolj

  
SECRETAR  
Nicoleta Anicuta

Vizat pentru legalitate,  
Cons. jur. Dan Zorilă







Oficiul de Cadastru și Publicitate Imobiliară DOLJ  
Biroul de Cadastru și Publicitate Imobiliară Craiova

### EXTRAS DE CARTE FUNCİARĂ PENTRU INFORMARE

Carte Funciară Nr. 242282 Craiova

Nr. cerere	114730
Ziua	29
Luna	04
Anul	2026

Cod verificare  
100207668024



#### A. Partea I. Descrierea imobilului

TEREN Intravilan

Nr. CF vechi:54725  
Nr. cadastral vechi:21771

Adresa: Jud. Dolj, UAT Craiova, Loc. Craiova, Calea BUCURESTI, Nr. 91B, (fost 173)

Nr. Crt	Nr. cadastral topografic	Nr.	Suprafața* (mp)	Observații / Referințe
A1	242282		106	106, 40 MP DIN ACTE

#### B. Partea II. Proprietari și acte

Înscrieri privitoare la dreptul de proprietate și alte drepturi reale		Referințe
<b>22121 / 09/07/2007</b>		
Act nr. dispozitia nr 10887, din 27/06/2006 emis de Primaria Craiova;		
B1	Intabulare, drept de PROPRIETATE, dobandit prin Conventie, cota actuala 1/1 1) MATEI CARMEN RODICA	A1

#### C. Partea III. SARCINI .

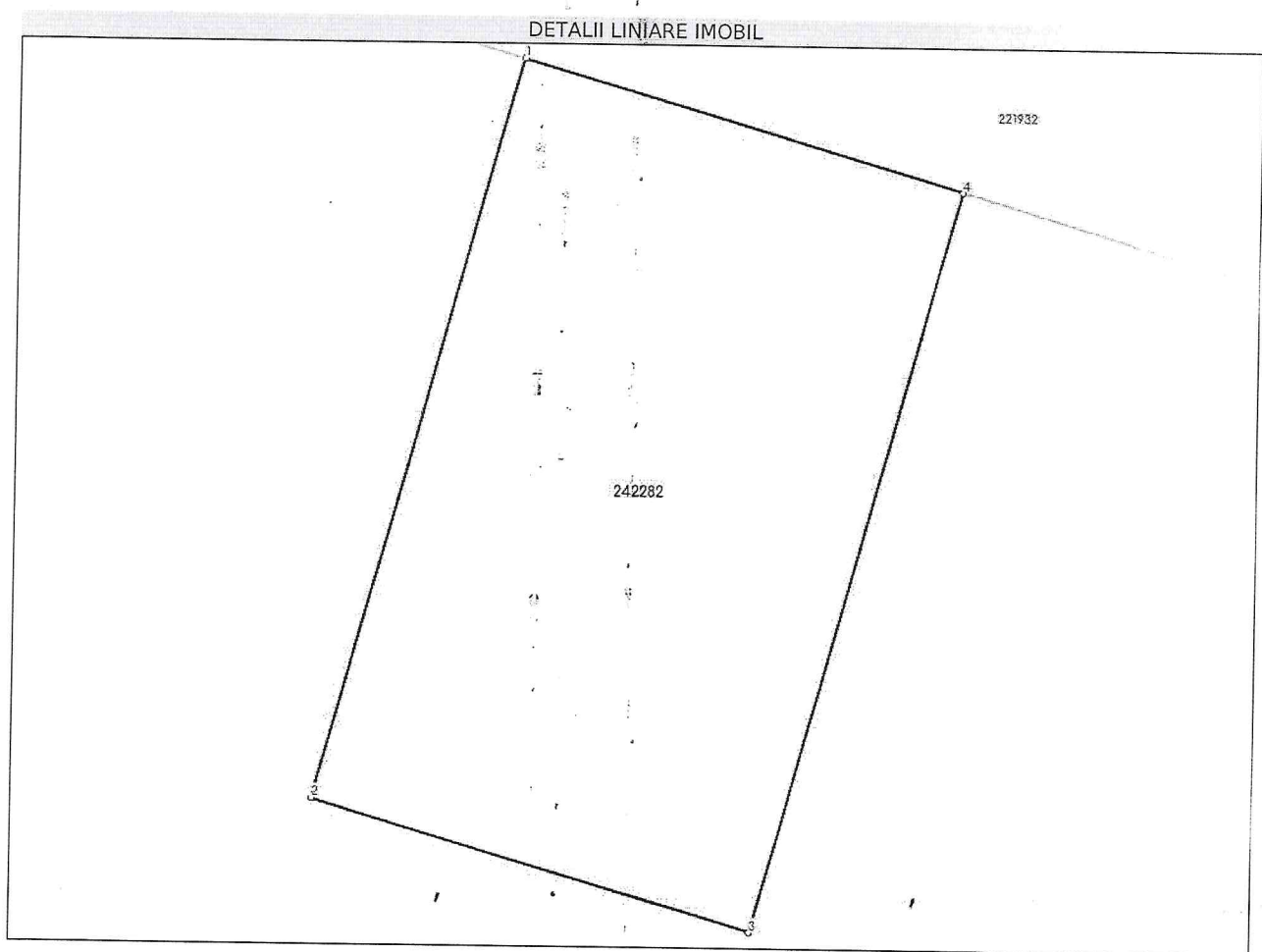
Inscrieri privind dezmembrămintele dreptului de proprietate, drepturi reale de garanție și sarcini	Referințe
NU SUNT	

## Anexa Nr. 1 Lă Partea I

## Teren

Nr cadastral	Suprafața (mp)*	Observații / Referințe
242282	106	106, 40 MP DIN ACTE

\* Suprafața este determinată în planul de proiecție Stereo 70.



## Date referitoare la teren

Nr Crt	Categorie folosință	Intra vilan	Suprafața (mp)	Tarla	Parcelă	Nr. topo	Observații / Referințe
1	curți constructii	DA	106	-	-	-	

## Date referitoare la construcții

## Lungime Segmente

1) Valorile lungimilor segmentelor sunt obținute din proiecție în plan.

Punct început	Punct sfârșit	Lungime segment (** (m)
1	2	13.302
2	3	8.001
3	4	13.302
4	1	8.001

\*\* Lungimile segmentelor sunt determinate în planul de proiecție Stereo 70 și sunt rotunjite la 1 milimetru.

\*\*\* Distanța dintre puncte este formată din segmente cumulate ce sunt mai mici decât valoarea 1 milimetru.

Extrasul de carte funciară generat prin sistemul informatic integrat al ANCPI conține informațiile din cartea funciară active la data generării. Acesta este valabil în condițiile prevăzute de art. 7 din Legea nr. 455/2001, coroborat cu art. 3 din O.U.G. nr. 41/2016, exclusiv în mediul electronic, pentru activități și procese administrative prevăzute de legislația în vigoare. Valabilitatea poate fi extinsă și în forma fizică a documentului, fără semnătură olografă, cu acceptul expres sau procedural al instituției publice ori entității care a solicitat prezentarea acestui extras.

Verificarea corectitudinii și realității informațiilor conținute de document se poate face la adresa [www.ancpi.ro/verificare](http://www.ancpi.ro/verificare), folosind codul de verificare online disponibil în antet. Codul de verificare este valabil 30 de zile calendaristice de la momentul generării documentului.

**Data și ora generării,**

29/04/2026, 20:15

Acest document se eliberează gratuit pentru proprietarii imobilelor. Pentru alți solicitanți, costul extrasului este de 25 de lei la ghișeu, respectiv 20 de lei dacă este obținut online prin platforma <http://epay.ancpi.ro>




MUNICIPIUL CRAIOVA  
PRIMĂRIA MUNICIPIULUI CRAIOVA

Str. A. I. Cuza, Nr. 7  
Craiova, 200585

Tel: 40251/416235  
Fax: 40251/411561

consiliulocal@primariacraiova.ro

www.primariacraiova.ro



**CERTIFICAT**  
**de nomenclatură stradală**

Nr. 426 din 10.02.2025

Ca urmare a cererii adresate de **MATEI Carmen Rodica** cu domiciliul în **ROMÂNIA**, județul **DOLJ**, Municipiul **Craiova**, **Strada Ion Creanga**, nr. **20**, înregistrată la nr. **41768** din **06.02.2025**, având calitatea de **Proprietară** și urmare verificărilor efectuate la nivelul compartimentului de specialitate al autorităților administrației publice locale se atestă că imobilul situat la adresa:

**Calea București, nr. 91C** fost/fostă **Calea Bucuresti nr,173** figurează în Nomenclatorul Străzilor Municipiului Craiova adresa:

**Calea București, nr. 91C**

având suprafața de **104,40mp** din acte și **106mp** din măsuratori cu numărul cadastral **242282**, Cartea Funciară nr **242282**.

Prezentul certificat s-a eliberat pentru **Certificat de urbanism**

Nume și prenume	Funcția	Semnătura
Verificat: Alexandru Victor Sertis	Arhitect Șef	 11 FEB. 2025
Verificat: Ștefan Florescu	Pt. Șef Serviciu	 10. FEB. 2025
Întocmit: Elena Daniela Roșu	Consilier	 10. FEB. 2025

Achitat taxa de: 11 lei cu chitanța nr.: 007148.6 din 03.03.2025

Achitat taxă de urgență: lei cu chitanța nr.: din

Notă:

1. Prezentul certificat nu constituie titlu de proprietate și nu conferă această calitate
2. Cu o copie a acestei adrese aveți obligația ca în termen de 30 de zile să vă prezentați la Direcția de Impozite și Taxe Locale din cadrul Primăriei Municipiului Craiova în vederea înregistrării/actualizării adresei imobilului în evidențele fiscale.
3. Pentru obținerea plăcuței cu noul număr administrativ vă rugăm să vă adresați Serviciului de Siguranță al Circulației Urbane din cadrul R.A.A.D.P.F.L.
4. Prezentul certificat ramane valabil până la renumerotări factoriale, respectiv atribuirii de denumiri de străzi în zona.

F.O. 03.12.02 VERS. C