

**HOTĂRÂREA NR. _____
privind aprobarea Planului de Ordine și Siguranță Publică al Poliției Locale a
Municipiului Craiova, pentru anul 2026**

Consiliul Local al Municipiului Craiova întrunit în ședința ordinară din data de 26.03.2026;

Având în vedere referatul de aprobare nr.92114/2026 și raportul nr.92069/2026 al Direcției Juridice, Asistență de Specialitate și Contencios Administrativ prin care se propune aprobarea Planului de Ordine și Siguranță Publică al Poliției Locale a Municipiului Craiova, pentru anul 2026;

În conformitate cu prevederile Hotărârii Guvernului nr.1332/2010 privind aprobarea Regulamentului-cadru de organizare și funcționare a poliției locale, Legii nr.155/2010 a Poliției Locale și Ordinului Ministrului Administrației și Internelor nr.92/2011 pentru aprobarea metodologiei de elaborare a planului de ordine și siguranță publică al Poliției Locale;

În temeiul art.129 alin.2 lit.d coroborat cu alin.7 lit.g, art.139 alin.3 lit.h, art.154 alin.1 și art.196 alin.1 lit.a din Ordonanța de Urgență a Guvernului nr.57/2019 privind Codul Administrativ, cu modificările și completările ulterioare;

HOTĂRĂȘTE:

Art.1. Se aprobă Planul de Ordine și Siguranță Publică al Poliției Locale a Municipiului Craiova, pentru anul 2026, prevăzut în anexa care face parte integrantă din prezenta hotărâre.

Art.2. Primarul Municipiului Craiova, prin aparatul de specialitate: Serviciul Administrație Publică Locală și Relații cu Consiliul Local, Direcția Juridică, Asistență de Specialitate și Contencios Administrativ și Poliția Locală a Municipiului Craiova vor aduce la îndeplinire prevederile prezentei hotărâri.

**INIȚIATOR,
PRIMAR,
Lia-Olguța VASILESCU**

**AVIZAT,
SECRETAR GENERAL,
Nicoleta MIULESCU**

REFERAT DE APROBARE
A PROIECTULUI DE HOTĂRÂRE
privind aprobarea Planului de ordine și siguranță publică
al Poliției Locale a Municipiului Craiova
pe anul 2026

Prin adresa nr. 11533/04.03.2026, înregistrată la autoritatea publică locală cu nr. 74164/04.03.2026, Poliția Locală a Municipiului Craiova, a solicitat aprobarea Planului de Ordine și Siguranță Publică pentru anul 2026.

Planul de ordine și siguranța publică se elaborează în mod obligatoriu până la data de 15 aprilie a fiecărui an, sau ori de câte ori survin modificări în evoluția situației operative sau cu privire la efectivele de poliție locală participante la activitățile de menținere a ordinii și siguranței publice.

Potrivit prevederilor art. 3. alin. 1 din Ordinul M.A.I. nr. 92/2011 pentru aprobarea Metodologiei de elaborare a planului de ordine și siguranța publică al poliției locale „Elaborarea planurilor de ordine și siguranță publică pentru unitățile administrativ-teritoriale în care sunt înființate structuri de poliție locală se realizează în cadrul comisiei locale de ordine publică și se aprobă de către autoritatea deliberativă a administrației publice locale respective”.

Având în vedere:

- Legea poliției locale nr. 155/2010, republicată, cu modificările și completările ulterioare;
- Hotărârea Guvernului nr.1332/2010 privind aprobarea Regulamentului-cadru de organizare și funcționare a poliției locale;
- Ordinul 92/2011 emis de Ministerul Administrației și Internelor, pentru aprobarea Metodologiei de elaborare a planului de ordine și siguranța publică al poliției locale;
- Raportul de activitate al Poliției Locale a Municipiului Craiova pentru anul 2025;
- Hotărârea Consiliului Local al Municipiului Craiova nr. 648/2023 pentru aprobarea Regulamentului de organizare și funcționare a Poliției Locale a Municipiului Craiova;
- prevederile Ordonanței de Urgență nr. 57/2019 privind Codul administrativ, cu modificările și completările ulterioare.

Propunem promovarea proiectului de hotărâre privind aprobarea Planului de Ordine și Siguranță Publică a Poliției Locale a Municipiului Craiova pentru anul 2026.

PRIMAR,
LIA-OLGUȚA VASILESCU

Întocmit,
Director executiv,
OVIDIU MISCHIANU

MUNICIPIUL CRAIOVA
PRIMĂRIA MUNICIPIULUI CRAIOVA
DIRECȚIA JURIDICĂ, ASISTENȚĂ DE SPECIALITATE ȘI CONTENCIOS
ADMINISTRATIV
Nr. 92069/ 17.03.2026

RAPORT
privind aprobarea Planului de ordine și siguranță publică
al Poliției Locale a Municipiului Craiova pe anul 2026

Prin adresa nr. **11533/04.03.2026**, înregistrată la Primăria Municipiului Craiova sub nr. 74164/04.03.2026, Poliția Locală a Municipiului Craiova a înaintat spre aprobare Planul de ordine și siguranță publică pentru anul 2026.

Cadrul normativ aplicabil elaborării și aprobării acestui plan este stabilit prin Ordinul nr. 92/2011 al Ministerului Administrației și Internelor, privind aprobarea metodologiei de elaborare a planului de ordine și siguranță publică al poliției locale.

Potrivit acestui act normativ, planul de ordine și siguranță publică se elaborează anual, până la data de 15 aprilie, sau ori de câte ori intervin modificări în evoluția situației operative ori în structura efectivelor de poliție locală implicate în activitățile de menținere a ordinii publice. Acest document reprezintă instrumentul prin care se organizează și se coordonează, la nivelul unității administrativ-teritoriale, activitatea structurilor de poliție locală în vederea asigurării ordinii și siguranței publice.

La elaborarea planului au fost avute în vedere, în mod obligatoriu, elemente precum particularitățile geografice ale teritoriului, structura și dinamica populației, evenimentele socio-economice, politice sau religioase, manifestările tradiționale periodice, precum și analiza stării infracționale și contravenționale înregistrate în anul precedent. Totodată, au fost integrate date referitoare la dispozitivele de ordine și siguranță publică, zonele de responsabilitate, misiunile desfășurate în comun, efectivele și suportul logistic, precum și reprezentarea cartografică a unității administrativ-teritoriale.

În același timp, planul a fost fundamentat în corelare cu concepția și modurile de acțiune stabilite prin Planul unic de ordine și siguranță publică (sistemul integrat de acțiune), elaborat la nivelul municipiului Craiova și al județului Dolj, datele operative necesare fiind puse la dispoziție de reprezentantul Poliției Române în cadrul Comisiei Locale de Ordine Publică.

În acest sens, prin adresa nr. **702.444/24.02.2026** înregistrată sub nr. 10.016/25.02.2026, Inspectoratul de Poliție al Județului Dolj – Poliția Municipiului Craiova a transmis Poliției Locale Craiova extrasul din Planul de ordine și siguranță publică al municipiului Craiova pentru anul 2026 (document nesecret), care cuprinde inclusiv date privind starea infracțională și contravențională aferentă anului 2025, precum și informații relevante privind activitatea Poliției Locale în perioada anterioară.

Față de cele expuse, în conformitate cu prevederile Hotărârii Guvernului nr. 1332/2010, ale Legii nr. 155/2010 a poliției locale și ale Ordinului nr. 92/2011, precum și în temeiul art. 129 alin. (2) lit. d coroborat cu alin. (7) lit. g, din Ordonanța de urgență a Guvernului nr. 57/2019 privind Codul administrativ, cu modificările și completările ulterioare, propunem Consiliului Local al Municipiului Craiova analizarea și aprobarea Planului de ordine și siguranță publică al Poliției Locale a Municipiului Craiova pentru anul 2026, prevăzut în anexa la prezentul raport.

**Director Executiv,
Ovidiu Mischianu**

**Întocmit,
Cons.jur. Răzvan-Dragoș Gheorghiceanu**

Îmi asum responsabilitatea privind realitatea
si legalitatea in solidar cu intocmitorul inscrisului
Data: 17.03.2026

Îmi asum responsabilitatea pentru fundamentarea,
realitatea si legalitatea intocmirii acestui act official
Data: 17.03.2026

Semnatura:

Semnatura:

CONSILIUL LOCAL AL MUNICIPIULUI CRAIOVA COMISIA LOCALĂ DE ORDINE PUBLICĂ

Nesecret

PLANUL DE ORDINE ȘI SIGURANȚĂ PUBLICĂ POLIȚIA LOCALĂ A MUNICIPIULUI CRAIOVA = 2026 =

CONSIDERAȚII GENERALE

Poliția Locală a Municipiului Craiova - înființată prin Hotărârea Consiliului Local nr. 475/2010 - în baza Legii nr. 155/2010, își exercită atribuțiile potrivit competențelor stabilite prin Hotărârea Guvernului nr. 1332/2010 pentru aprobarea Regulamentului – cadru de organizare și funcționare a poliției locale, având ca scop îndeplinirea atribuțiilor legale în vederea apărării drepturilor și libertăților fundamentale ale persoanei, proprietății publice și private, precum și pentru prevenirea și descoperirea infracțiunilor/contravențiilor, în următoarele domenii:

- ▶ ordinea și liniștea publică;
- ▶ circulația pe drumurile publice;
- ▶ disciplina în construcții și afisajul stradal;
- ▶ protecția mediului;
- ▶ activitatea comercială;
- ▶ alte domenii stabilite prin legi, acte administrative centrale, acte administrative locale (hotărâri ale Consiliului Local, dispoziții emise de Primarul Municipiului Craiova).

Poliția Locală a Municipiului Craiova se află în subordinea Consiliului Local Craiova, desfășurându-și activitatea în mod direct și nemijlocit sub autoritatea și controlul Primarului Municipiului Craiova, pe baza următoarelor principii: legalității, încrederii, previzibilității, proximității și proporționalității, deschiderii și transparenței, eficienței și eficacității, răspunderii și responsabilității, imparțialității și nediscriminării.

Poliția Locală a Municipiului Craiova are competență de a acționa, pentru îndeplinirea atribuțiilor conferite de lege, strict pe raza municipiului Craiova.

Sediul principal al Poliției Locale este situat în municipiul Craiova, str. Dr. Dimitrie Gerota nr. 22, cod 200754, județul Dolj.

În vederea acoperirii operative a întregului teritoriu al Municipiului Craiova, a cunoașterii zonelor de responsabilitate, a unei cooperări eficiente cu Poliția Municipiului Craiova, precum și a creșterii gradului de siguranță și de încredere a cetățenilor, structura de ordine publică funcționează cu 5 servicii/secții de poliție, desfășurându-și activitatea și în locații (sedii secundare), în cartierele Municipiului Craiova, după cum urmează:

▶ Serviciul 1 Ordine Publică și Mediu – (incinta Colegiului Național "Carol I", str. Ion Maiorescu, nr. 2);

▶ Serviciul 2 Ordine Publică și Mediu – (în sediul principal, str. Dr. Dimitrie Gerota nr. 22);

▶ Serviciul 3 Ordine Publică și Mediu" – (incinta Școlii Gimnazială "Gh. Țițeica", fosta Școală Generală nr. 35, str. Nicolae Julea nr. 3)

▶ Serviciul 4 Ordine Publică și Mediu – (incinta Școlii Gimnazială "Sf. Gheorghe", str. Brazda lui Novac, nr. 87);

▶ Serviciul 5 Ordine Publică și Mediu – (incinta Școlii Gimnazială "Al. Macedonski", str. Aleea Castanilor, nr. 4);.

Politia Locală cooperează cu structurile Inspectoratului de Poliție al Județului Dolj, Inspectoratul de Jandarmi Județean Dolj "Mihai Bravul", Gruparea Mobilă de Jandarmi Craiova "Frații Buzești", Poliția Transporturi Feroviare Craiova, Inspectoratul pentru Situații de Urgență "Oltenia", colaborează cu Garda Națională de Mediu - Comisariatul Județean Dolj, Inspectoratul de Stat în Construcții, Direcția de Sănătate Publică, cu celelalte autorități ale administrației publice centrale și locale.

În cazul executării în comun cu structurile Poliției Române sau cu cele ale Jandarmeriei Române a unor misiuni în domeniul menținerii sau asigurării ordinii publice ori pentru dirijarea circulației rutiere, efectivele poliției locale acționează sub coordonarea directă a Poliției sau a Jandarmeriei, după caz.

CADRU LEGISLATIV

Constituția României

Legea nr. 155/2010 - *Legea Poliției Locale, republicată;*

O.U.G. nr. 57/2019 - *privind Codul Administrativ;*

Legea nr. 60/1991 – *privind organizarea și desfășurarea adunărilor publice*

Legea nr. 61/1991 - *pentru sancționarea faptelor de încălcare a unor norme de conviețuire socială, a ordinii și liniștii publice, actualizată;*

Legea nr. 333/2003 - *privind paza obiectivelor, bunurilor, valorilor și protecția persoanelor (actualizată);*

Legea nr. 295/2004 - *privind Regimul armelor și muniției;*

Legea nr. 92/2007 - *privind serviciile de transport public local, actualizată;*

Legea nr. 4/2008 - *privind prevenirea și combaterea violenței cu ocazia competițiilor și a jocurilor sportive, actualizată;*

Legea nr. 15/2016 - *privind modificarea și completarea Legii nr. 349/2002 pentru prevenirea și combaterea consumului produselor din tutun;*

Legea nr. 62/2018 - *privind combaterea buruienii ambrosia;*

Legea nr. 273/2020 - *pentru modificarea și completarea Ordonanței Guvernului nr. 21/2002 privind gospodărirea localităților urbane și rurale;*

H.G. nr. 130/2005 - *pentru aprobarea Normelor metodologice de aplicare a Legii nr. 295/2004 privind regimul armelor și al munițiilor, actualizată;*

H.G. nr. 1391/2006 - *pentru aprobarea Regulamentului de aplicare a Ordonanței de urgență a Guvernului nr. 195/2002 privind circulația pe drumurile publice, modificată și completată prin H.G. nr. 965/2016;*

H.G. nr. 1332/2010 – *pentru aprobarea Regulamentului cadru de organizare și*

funcționare a Poliției Locale;

H.G. nr. 11/2018 - pentru aprobarea Normelor metodologice de aplicare a Legii nr. 295/2004 privind regimul armelor și al munițiilor;

O.G. 2/2001 - privind regimul juridic al contravențiilor, actualizată;

O.U.G. 195/2002 - privind circulația pe drumurile publice, actualizată;

O.U.G. nr. 97/2005 - privind evidența, domiciliul, reședința și actele de identitate ale cetățenilor români;

O.U.G. nr. 92/2021 - privind regimul deșeurilor;

Ordinul nr. 60/2010 - privind organizarea și executarea activităților de mentinere a ordinii și siguranței publice;

Ordinul nr. 92/2011 - pentru aprobarea Metodologiei de elaborare a planului de ordine și siguranță publică al poliției locale

Ordinul nr. 600/2018 - pentru aprobarea Codului controlului intern/manAGERIAL;

H.C.L. nr. 211/2015 - privind aprobarea Regulamentului de funcționare și acces în Centrul Istoric al Municipiului Craiova;

H.C.L. nr. 130/2017 - privind aprobarea Regulamentului și a Caietului de sarcini în vederea delegării serviciului de ridicare, transport și depozitare a vehiculelor staționate și parcate neregulamentar pe domeniul public sau privat al municipiului Craiova;

H.C.L. nr. 107/2021 - pentru aprobarea Regulamentului privind stabilirea unor măsuri pentru gospodărirea municipiului Craiova, precum și stabilirea, constatarea și sancționarea faptelor ce constituie contravenții;

H.C.L. nr. 674/2023 – privind aprobarea Regulamentului referitor la condițiile de desfășurare a activităților de vulcanizare/service auto/spălătorie auto/atelier de reparații;

H.C.L. nr. 419/2025 - pentru aprobarea Regulamentului privind aplicarea taxei pentru parcare a autovehiculelor pe domeniul public/privat al municipiului Craiova;

H.C.L. nr. 544/2024 - privind desemnarea reprezentanților Consiliului Local în Comisia Locală de ordine publică și aprobarea componenței comisiei.

Regulamentul European nr. 679/2016 - privind protecția persoanelor fizice în ceea ce privește prelucrarea datelor cu caracter personal și privind libera circulație a acestora.

Raportul de activitate al Poliției Locale a Municipiului Craiova pentru anul 2025 - prezentat autorității locale în ședința ordinară a Consiliului Local al Municipiului Craiova din luna ianuarie 2026;

Extras (nesecret) din Planul de Ordine și Siguranță Publică al Municipiului Craiova pentru anul 2026 - întocmit de către Inspectoratul de Poliție Județean Dolj - Poliția Municipiului Craiova (nr. 702.444/24.02.02.2026), înregistrat la Poliția Locală a Municipiului Craiova sub nr. 10.016/25.02.2026).

Planul de Ordine și Siguranță Publică al Poliției Locale a Municipiului Craiova constituie parte integrantă a Planului de Ordine și Siguranță Publică al Municipiului Craiova (întocmit de către Inspectoratul de Poliție Dolj – Poliția Municipiului Craiova) și reprezintă documentul operativ de lucru prin care, în baza analizei situației operative existente, se organizează anual, la nivelul Poliției Locale, activitatea de mentinere a ordinii și liniștii publice pe raza municipiului Craiova.

Planul trebuie să respecte prevederile **Ordinul nr. 92/2011 emis de Ministrul Afacerilor Interne prin care s-a aprobat metodologia de elaborare a planului de ordine și siguranță publică al poliției locale** și va cuprinde analiza situației operative a municipiului Craiova (**date din raportul de activitate al Poliției Locale a Municipiului Craiova și al Poliției Municipiului Craiova**) având în vedere următoarele aspecte:

-amplasarea geografică a teritoriului (așezarea geografică, suprafața și configurația terenului; regim climateric; cantitățile de precipitații; căi de comunicație - rutiere, feroviare, maritim: lungimea, dispunerea acestora, legăturile cu alte unități administrativ-teritoriale; zonele de agrement; obiectivele turistice, economice, instituțiile de interes public, de cult, muzeistic, școli);

-populația (numărul populației, fluctuația populației, etc.);

-evenimentele social-economice, politice sau religioase (sărbătorile naționale, zilele municipiilor, sărbătorile organizațiilor și asociațiilor profesionale, sărbători religioase la nivel național și local);

-starea infracțională și contravențională înregistrată la nivelul localității în anul anterior (polițiile locale și structurile Poliției Române la nivelul UAT);

-dispozitivele de ordine și siguranță publică și zonele de responsabilitate (delimitarea sectoarelor de siguranță publică, a zonelor de patrulare și locurilor/perimetrelor unde acționează efectivele poliției locale, amplasarea dispozitivelor pentru supravegherea și controlul traficului rutier);

-activități și misiuni executate în comun, efectivele și suportul logistic;

-tabel cuprinzând persoanele cu funcții de conducere, cu atribuții de coordonare și control asupra efectivelor operative ale Poliției Locale.

-harta unității administrativ-teritoriale;

La elaborarea planului se vor avea în vedere, în mod obligatoriu, concepția și modurile de acțiune stabilite prin Planul Unic de Ordine și Siguranță Publică (sistemul integrat de acțiune) elaborat la nivelul municipiului Craiova (ce include și Planul de Ordine și Siguranță al Poliției Locale a Municipiului Craiova), datele principale de interes operativ necesare elaborării planului de ordine și siguranță fiind puse la dispoziție de către reprezentantul Poliției Române în Comisia Locală de Ordine Publică (șeful Poliției Municipiului Craiova).

Planul de ordine și siguranță publică se întocmește anual, până la data de 15 aprilie a anului în curs, sau când se produc modificări privind dispozitivul și zonele de acțiune ale structurilor Poliției Locale, urmând să fie supus spre aprobare autorității deliberative, iar **Planul împreună cu hotărârea Consiliului Local Craiova, se înaintează, în copie, Inspectoratului de Poliție al Județului Dolj, în vederea asigurării unui management integrat al acțiunilor desfășurate în scopul menținerii și siguranței publice de către toate instituțiile cu atribuții în domeniul de referință.**

CAPITOLUL I **ANALIZA SITUAȚIEI OPERATIVE**

A). TERITORIUL MUNICIPIULUI CRAIOVA

a). așezarea geografică a Municipiului Craiova

Municipiul Craiova, reședință a județului Dolj, cel mai important centru economic,

social, cultural și industrial al Regiunii Oltenia, este amplasat în sudul României, de-a lungul râului Jiu (unul din principalele râuri din țară), la ieșirea acestuia din regiunea deluroasă, la o altitudine cuprinsă între 75 și 116 metri.

Craiova reprezintă cel mai mare municipiu din Oltenia, este situat la circa 235 km față de capitala României, iar față de principalele municipii apropiate se află la următoarele distanțe: 120 km față de Râmnicu Vâlcea, 110 km față de Drobeta Turnu Severin, 120 km față de Târgu Jiu, 50 km față de Slatina, 120 km față de Pitești.

Municipiul Craiova este delimitat de următoarele comune:

- ▶ Nord: Ișalnița; Șimnicu de Sus; Mischii.
- ▶ Vest: Breasta; Bucovăț.
- ▶ Sud: Podari; Malu Mare.
- ▶ Est: Cârcea; Pielești; Ghercești.

și este străbătut/se află la intersecția unor drumuri importante, precum:

- Dex 12 (Craiova – Pitești), ce face legătura cu A1, A0 și A2 spre Constanța;
- DN 6 - E70/E79 (ce realizează legătura dintre Banat și Transilvania, prin culoarul Timiș Cema și Defileul Jiului);
- DN 56 - E70 (ce reprezintă legătura între Craiova și Calafat);
- DN 6 - E 70 (Craiova - Caracal – București);
- DN 55 - E574 (Craiova – Bechet);
- DN 65 C Craiova - Râmnicu Vâlcea,

ceea ce determină un trafic rutier intens și un mare aflux de cetățeni români și străini.

În ceea ce privește poziționarea față de principalii poli europeni, Craiova se află la următoarele distanțe aproximative: Viena - 850 km, Berlin - 1490 km, Londra - 2330 km, Madrid – 3100 km, Roma – 1550 km, Moscova - 2150 km, Sofia - 290 km, Budapesta - 625 km, Paris - 2030 km, Atena - 1080 km, Bruxelles - 2000 km.

Potrivit prevederilor Legii nr. 351/2001 privind aprobarea Planului de amenajare a teritoriului național, municipiul Craiova este localitate de rangul I - municipiu de importanță națională, cu influență potențială la nivel european și face parte din polii de creștere la nivel național.

Prin Hotărârea Consiliului Local al Municipiului Craiova nr. 297/2008 s-a aprobat înființarea Asociației de Dezvoltare Intercomunitară „Zona Metropolitană Craiova” iar prin Hotărârea Guvernului nr. 998/2008, municipiul Craiova a fost desemnat pol național de creștere în regiunea Oltenia.

b). suprafața și configurația terenului

Municipiul Craiova este capitala județului Dolj, județ ce se învecinează cu: județul Vâlcea și județul Gorj la nord, județul Olt la est, județul Mehedinți la vest, iar la sud – Fluviul Dunărea (granița cu Bulgaria).

Zona urbană și periurbană a Municipiului Craiova se întinde pe o suprafață de

aproximativ 8.941,98 ha, incluzând și cartierele periferice Făcăi, Mofleni, Popoveni, Șimnicu de Jos, Bariera Vâlcii, Cernele, Izvorul Rece, Rovine II.

Relieful orașului Craiova se identifica cu relieful județului Dolj, respectiv de câmpie, iar spre partea nordică se observa o ușoară influență a colinelor, în timp ce partea sudică tinde spre luncă.

Craiova face parte din Câmpia Română, mai precis din Câmpia Olteniei, ce se întinde între Dunăre, Olt și podișul Getic, fiind străbătută de Valea Jiului.

c). regim climateric

Regimul climateric al municipiului Craiova este specific celui temperat–continental, cu veri călduroase – temperaturile în ultimii ani au înregistrat și +40 grade C, ploi torențiale, ierni friguroase care înregistrează temperaturi de până la –15 grade C, dar și cu diferențe mari de temperatură, de la o perioadă la alta, ce variază între – 18°C și + 15°C .

d). rețele hidrografice

Teritoriul municipiului Craiova face parte din bazinul hidrografic al râului Jiu, drenorul principal al zonei, care curge prin partea de vest a teritoriului.

Rețeaua hidrografică este completată cu Lacul Hanul Doctorului, lacul din Parcul “Nicolae Romanescu”, lacul cunoscut sub denumirea de ”Lacul Tanchiștilor” și Balta Cernele, primele două constituind lacuri de agrement.

Rețeaua hidrografică a județului Dolj este reprezentată în general de fluviul Dunărea, ce capteaza majoritatea râurilor sudice, și cursul inferior al râului Jiu (cu o lungime de 339 km) ce strabate teritoriul județului de la nord la sud, străbătând defileul cu același nume.

e). căi de comunicație

Rețeaua de căi de comunicație și transport este formată din: rețeaua de căi rutiere, rețeaua de căi feroviare și rețeaua de căi aeriene.

► Rețeaua de căi rutiere

Principalele trasee rutiere internaționale care traversează Regiunea de Dezvoltare, facilitând accesul din și înspre aceasta, la nivel național și internațional:

●DN 6 E 70 Nădlag (punct vamal rutier) - Arad - Timișoara – Drobeta Turnu Severin - Craiova - Caracal – București;

●DN 66 E 79 Simeria - Petroșani - Târgu Jiu – Craiova;

-DN 56 E 79 Craiova - Calafat (punct vamal cu trecere a Dunării);

●DN 65 E 574 Craiova - Slatina – Pitești;

●DN 7 E 68/E 81 Sibiu - Râmnicu Vâlcea - Pitești – București;

●DEx 12 Craiova-Pitești-A1

Rețeaua stradală a municipiului Craiova se prezintă după cum urmează:

●trama stradală de categoria I-a - este cea mai reprezentativă la nivelul municipiului, aceasta incluzând în structura sa principalele bulevarde, peste care se suprapun trasee ale transportului urban în comun, precum și sectoare ale drumurilor europene și naționale (Calea București, Nicolae Titulescu, Calea Severinului, Carol I, 1 Mai, Romanescu, etc).

●trama stradală de categoria a II-a - este formată din străzi și bulevarde, are rol de legătură și de transfer a fluxului de circulație spre cartierele rezidențiale, zonele funcționale ale municipiului sau realizează legătura cu drumurile județene ce transferă fluxul spre zona periurbană (Dacia, Decebal, Tineretului, Oltenia, George Enescu, Amaradia, Brestei, Pelendava, Râului, Ilie Balaci, Caracal, Bariera Vâlcei, etc.).

●trama stradală de categoria a III-a – este formată, în principal, din străzile situate

în perimetrul central și în zona imediat apropiată a perimetrului central, are rol de legătură și de transfer a fluxului de circulație spre cartierele rezidențiale și cele cu rol de „loc central”, spre unitățile economice de producție, cele mai reprezentative străzi fiind: str. Unirii, str. Brestei, bld. Carol I, str. Arieș, str. A.I. Cuza, str. Împăratul Traian, str. Macedonski, str. S. Bămuțiu, str. C.D. Fortunescu, str. M. Kogălniceanu, str. M. Basarab, str. Gh. Bibescu, str. Brândușa, str. Ștefan cel Mare, str. Brazda lui Novac, etc.

Rețeaua stradală a municipiului nostru este constituită din mari bulevarde și străzi,

valori mari de trafic înregistrând bulevardele: Dacia, Decebal, Gheorghe Chițu, 1 Mai, Romanescu, Știrbei Vodă, George Enescu, Carol I, Calea București, A.I. Cuza, Arieș, Caracal, Brestei, Nicolae Titulescu, Bariera Vâlcii, etc.

Drumuri publice (europene și naționale) din Dolj/Craiova, se prezintă astfel:

- Drum expres: 17,71 km (Craiova – Balș);
- drumuri europene: 79,38 km, din care 10,90 km în municipiul Craiova;
- drumuri naționale: 36,31 km din care 8,66 km străzi în municipiul Craiova;

► **Rețeaua de căi ferate**

Municipiul Craiova este un important nod feroviar al sistemului național de căi ferate, acesta polarizând economic și social, atât județul Dolj, cât și întreaga Regiune de Dezvoltare Sud-Vest.

Lungimea rețelei de căi ferate din județul Dolj este de aproximativ 225 km, municipiul Craiova fiind principalul nod feroviar în regiunea Oltenia.

Nodul feroviar Craiova asigură legătura pe direcția est-vest și nord-sud, prin următoarele căi ferate:

- Magistrala feroviară: Timișoara - Drobeta- Turnu Severin - Craiova - Caracal - Roșiorii de Vede - București;
- Calea ferată: Craiova - Slatina - Pitești - București;
- Calea ferată: Craiova - Calafat (punct vamal cu trecere a Dunării);
- Calea ferată: Craiova - Filiași - Târgu Jiu - Bumbesti Jiu - Pietroșani - Simeria.

► **Rețeaua de căi aeriene**

Pentru deservirea traficului aerian, pe raza municipiului este situat Aeroportul Internațional Craiova, în prezent deservind atât traficul intern, cât și cel internațional.

Aeroportul Internațional Craiova asigură servicii pentru tranzitul de persoane, mărfuri și poștă.

f). zone de agrement și obiective turistice

Din punct de vedere turistic și al zonelor de agrement, municipiul Craiova se detașează prin vechime și valoare culturală, istorică și artistică, vestigii arheologice, obiective religioase, obiective civile sau vechi clădiri cu rol administrativ sau cultural (palate, case aparținând unor familii de boieri și negustori bogăți), muzee, monumente, precum și prin estetica peisajului urban, cu parcuri și grădini, Craiova fiind numită de Nicolae Iorga "orașul celor o mie de milionari/moșieri".

Un rol important în peisajul turistic craiovean, îl reprezintă Centrul Istoric și zona imediat apropiată, ce conturează nucleul cel mai vechi al urbei, muzeele, precum și parcurile/grădinile din municipiul Craiova.

Centrul Istoric concentrează în perimetrul său și în imediata sa vecinătate cele mai reprezentative obiective turistice de factură civilă, cultural-istorică, religioasă și de interes comunitar, fiind zona cea mai aglomerată a municipiului Craiova.

Centrul Istoric și Piața socio-umană "Mihai Viteazu" - străbătut de str. Unirii, reprezintă unul din obiectivele cele mai atractive, precum și zona cea mai aglomerată a municipiului, cuprinzând un ansamblu de fântâni arteziene, zone verzi amenajate, lăcașuri de cult, instituții de cultură, complexe comerciale, restaurante, baruri, terase.

Parcul Nicolae Romanescu - un obiectiv emblematic, formând un ansamblu complex, desfășurat pe 96 ha, inaugurat în februarie 1903 și considerat unul dintre cele mai reprezentative monumente de artă peisageră din România și Europa.

Parcul Tineretului – (suprafață de 60 ha) - amenajarea a fost concepută prin păstrarea speciilor arboricole existente și a altor elemente de biodiversitate.

Parcul Hanul Doctorului – amenajat în anul 2018, potrivit planurilor de proiectare existente în anul 1968, când a fost pentru prima dată amenajat acel amplasament și inclus în obiectivele de recreere din municipiul Craiova, este situat la ieșirea din Craiova, pe bulevardul Calea București și o parte pe Centura de Nord a municipiului Craiova, constituind un pol important de relaxare pentru cetățeni.

Grădina Botanică - este situată în partea central-vestică a municipiului Craiova și ocupă o suprafață de 17 ha, fiind un obiectiv vizitat de turiști, un loc de relaxare și promenadă pentru craioveni.

Grădina Unirii (English Park) - cu o suprafață de 4.670 mp, amplasată chiar în centrul orașului, cuprinde arbori și arbuști decorativi, precum și un covor impresionant al speciilor de flori, ce sunt schimbate raportat la perioada de înflorire.

Parcul Teatrului Național (Piața William Shakespeare) - este amplasat în preajma clădirii Teatrului Național "Marin Sorescu", dând o notă de armonie peisajului urban, prin modul de amenajare și componența speciilor vegetale de arbori și arbuști ornamentali.

Parcul Crizantemelor - este situat în partea de sud-est a orașului, ornat cu arbori și arbuști decorativi, asemănători celor din aria municipiului, iar în centrul parcului, se află un bust ridicat în memoria poetului Traian Demetrescu.

Grădina Trandafirilor sau Grădina Băniei - amplasată în vatra veche a Craiovei, lângă Casa Băniei, Catedrala Sfântul Dumitru și a impunătorului monument, ridicat în memoria fraților Buzești.

Parcul Pedagogic – situat în vecinătatea Colegiului "Pedagogic", ce este structurat pe trei zone tematice, fiecare inspirată din continente diferite, inaugurat în vara anului 2023.

Fantasy Park - situat pe strada Toporași, în vecinătatea Colegiului Tehnic "Costin D. Nenițescu", a fost inaugurat în vara anului 2024, este construit pe o suprafață de peste 3.5 hectare și oferă un loc de poveste pentru cei mici, spații verzi, un loc nou de promenadă, cu alei și mobilier urban care completează atmosfera de basm, locuri de joacă, elemente inedite de butaforie realizate de artiștii locali, un sat al piticilor, un teatru de vară și căsuțe-restaurant.

g). obiective economice, instituțiile de interes public, de cult, muzeistic, școli și alte locuri ce prezintă interes pentru activitatea de menținere a ordinii publice

Pe raza de competență funcționează 6 instituții aflate în subordinea autorității locale (ECO URBIS Craiova, S.C. PIETE ȘI TÂRGURI, S.C. TERMO, S.C. SALUBRITATE, S.C. R.A.T., COMPANIA DE APĂ "OLTENIA"), 182 instituții de stat, aproximativ 11.000 agenți economici cu capital privat, 28 unități bancare, 2 universități de stat (Universitatea din Craiova – 12 facultăți și Universitatea de Medicină și Farmacie – 4 facultăți) și o sucursală privată a Universității Spiru Haret, 8 colegii naționale, 27 licee, 34 școli generale, 4 muzee, peste 10 stadioane (stadionul de fotbal din Complexul Sportiv "Ion Oblemenco" cu o capacitate de peste 30.000 locuri), Sala Polivalentă, parcuri, zone de agrement, unde cetățenii își petrec timpul liber la sfârșit de săptămână sau cu ocazia unor sărbători legale ori religioase, locuri în care forțele de ordine publică (dispozitive formate din polițiști locali, polițiști și jandarmi) asigură ordinea și liniștea publică.

► *obiective economice*

Activitățile specifice municipiului Craiova se desfășoară, în principal, în industria ușoară, industria constructoare de mașini, industria aeronautică, energetică și comerț.

Cele mai importante obiective economice din municipiul Craiova sunt: S.C. Ford

Craiova S.A, S.C. Avioane Craiova, S.C. Softronic, S.C. Elpreco S.A., S.C. Recon, S.C. Mitliv, Termocentrala C.E.T. II Craiova, C.F.R. Craiova, S.C. Popeci, S.C. Edeca Group, S.C. Remat S.A., S.C. Erpia S.A, CEZ Craiova, Compania de Apă Oltenia, ECO URBIS Craiova, S.C. RAT Craiova, S.C. Piețe și Târguri, S.C. Salubritate, etc.

De asemenea, pe raza municipiului Craiova funcționează complexe comerciale, mall-uri, supermarket-uri, unități hoteliere, localuri de alimentație publică, unități bancare, etc.

► instituții de interes public

Majoritatea instituțiilor de interes public, sunt dispuse în centrul municipiului, ce reprezintă zonă rezidențială, aglomerată, precum și zona aflată în vecinătatea centrului municipiului: Primăria Municipiului Craiova (cele două sedii din str. A.I. Cuza nr. 7 și str. A.I. Cuza nr. 1), Prefectura Județului Dolj și Consiliul Județean Dolj, ambele cu sediul în str. Unirii nr. 19, Universitatea din Craiova, Judecătoria Craiova, Tribunalul Dolj, Curtea de Apel Craiova, Palatul Mitropoliei Olteniei și Arhiepiscopiei Craiovei, Catedrala Mitropolitană Ortodoxă Sfântul Dumitru, Direcția de Evidența Persoanelor, Inspectoratul de Poliție al Județului Dolj, Inspectoratul Județean de Jandarmi Dolj, Inspectoratul de Stat în Construcții, Banca Națională a României, Oficiul de Cadastru și Publicitate Imobiliară, Muzeul "Olteniei", Muzeul de Artă Craiova, Teatrul Național "Marin Sorescu", Filarmonica "Oltenia", Casa de Cultură a Studenților, Biblioteca Județeană „Alexandru și Aristia Aman”, Casa Județeană de Pensii, Agenția de Dezvoltare Regională sud-vest Oltenia, Inspectoratul Județean de Învățământ, Spitalul Clinic Municipal „Filantropia”, Spitalul Clinic de Boli Infecțioase și Pneumoftiziologie „Victor Babeș”, Spitalul Clinic de Neuropsihiatrie, Spitalul Clinic Județean de Urgență, Spitalul Clinic CFR Craiova, etc.

► instituții de cult și muzeistice

Cele mai importante instituții de cult din municipiul Craiova, sunt:

- Palatul Mitropoliei Olteniei și Arhiepiscopiei Craiovei
- Biserica Sf. Dumitru - Catedrala Mitropolitană, situată în Parcul Trandafirilor, lângă Casa Băniei, fiind una dintre cele mai vechi monumente din Țara Românească.
- Biserica Madona Dudu - ridicată între anii 1750-1756, ce adăpostește Icoana Făcătoare de Minuni "Madona dintr-un Dud"
- Biserica Sf. Treime - constituie cel mai vechi monument al Craiovei.
- Biserica Mântuleasa - ridicată de către vornicul Barbu Știrbei.
- Biserica Romano-catolică cu hramul Sf. Anton de Padova.
- Biserica greco-catolică Buna Vestire

De asemenea, în municipiul Craiova, funcționează două muzee:

- Muzeul de Artă, ce funcționează în Palatul Jean Mihail
- Muzeul Olteniei - având trei secții: secția de istorie și arheologie, secția de etnografie și secția de științele naturii.

► instituții de învățământ

La nivelul municipiului Craiova, funcționează colegii naționale, școli gimnaziale, licee, grădinițe, finanțate din bugetul local, dar și unități finanțate cu capital privat.

Ca unități conexe, funcționează: Casa Corpului Didactic, Palatul Copiilor Craiova și Clubul Sportiv Școlar Craiova, finanțate din bugetul ministerului de resort.

Din rândul unităților de învățământ, unde se produc frecvent aglomerări de persoane și autovehicule, menționăm: Colegiul Național "Carol I", Colegiul Național "Frații Buzești", Colegiul Național "Elena Cuza", Colegiul Național "Gheorghe Chițu".

La nivel universitar, prin Legea nr. 138/1947, s-a aprobat înființarea Universității din Craiova fiind, în ordine istorică, cea de-a cincea universitate din România.

Reprezentativă pentru municipiul Craiova este și Universitatea de Medicină și Farmacie din Craiova (care s-a desprins de Universitatea din Craiova prin Legea nr. 119/1998), devenind astfel a doua instituție de învățământ public superior din Craiova.

Tot la nivel universitar funcționează mai multe facultăți private, din cadrul Universității “Spiru Haret” București.

B). POPULAȚIA MUNICIPIULUI CRAIOVA

Din analiza referitoare la situația operativă a municipiului Craiova (ce cuprinde și activitatea poliției de proximitate din cadrul Poliției Municipiului Craiova), s-a concluzionat că o estimare reală a numărului de locuitori din municipiul Craiova este de aproximativ **300.000** (extras Planul de ordine și siguranță publică al Poliției Municipiului Craiova pentru anul 2026), în aproximativ **104.000 locuințe**, la care se adaugă circa **15.000 flotanți** ori persoane ce nu au perfectate actele privitoare la domiciliu, precum și aproximativ **7.500 studenți și elevi ce nu domiciliază în Craiova**, având locuri de cazare în cămine.

Municipiul Craiova este structurat pe cartiere, iar cartierul Craiovița Nouă, care numără peste 100.000 locuitori, este al doilea ca mărime din țară din punct de vedere al numărului de locuitori.

Se înregistrează un număr mare de cetățeni care fac naveta în municipiul Craiova, dar și din municipiu în alte localități din județ sau județele limitrofe, fără să se concentreze în anumite zone sau cartiere ale municipiului.

De asemenea, există un număr important de persoane (aproximativ 120.000-140.000 pe an) care se tratează în spitalele din municipiul Craiova, unde beneficiază de tratament medical, fie ca servicii medicale de spitalizare continuă, fie ca servicii de spitalizare de zi.

Se înregistrează un număr mare de persoane ce tranzitează municipiul Craiova, sau care vizitează municipiul în calitate de turiști, pentru diferite evenimente, cu titlu de exemplu: Târgul de Paște, Târgul de Crăciun (desemnat locul 1 în Europa) ce s-a bucurat de o apreciere considerabilă, atât la inaugurare cât și în weekend-uri, fiind vizitat de peste 2.500.000 persoane, Aeroportul Internațional Craiova, spectatori din alte județe ce vin la meciurile disputate pe stadionul ”Ion Oblemenco”, turiști ce se deplasează în Craiova pentru diverse spectacole sau manifestări: Festivalul Intencity, Puppets Occupy Street, Zilele Municipiului Craiova, etc.

În anul 2025 figurau înmatriculate în județul Dolj peste 315.000 autovehicule, iar la nivelul municipiului Craiova un număr de aproximativ 200.000 autovehicule, la care se adaugă un număr de peste 15.000 vehicule înmatriculate în alte state, precum și cele înregistrate în alte județe, în sistem leasing, rent-a-car, precum și cele aflate în tranzit pe raza administrativ-teritorială a județului.

Posibilitatea oferită de dezvoltarea economică a municipiului Craiova, aglomerarea și concentrarea populației în zona centrală sau a unor supermarket-uri ori târguri comerciale, diversificarea structurii și ocupației acestora, determină și existența unui număr de persoane cu preocupări privind încălcarea prevederilor legale.

Sub aspect confesional, populația este majoritar ortodoxă, în Craiova fiind 44 biserici, existând însă și comunități romano-catolice, adventiste, creștini după evanghelie, greco-catolici, în proporție de aproximativ 5-6 % din totalul populației.

C). EVENIMENTE SOCIAL – ECONOMICE, CULTURALE SAU RELIGIOASE

Sărbători naționale, religioase precum și manifestările principale ce au loc în Municipiul Craiova, pe locații de desfășurare, precum și perioadele de timp, în 2026:

► sărbătorile naționale

- 24 ianuarie - Ziua Unirii, se desfășoară pe str. A.I. Cuza, în fața sediului Primăriei Municipiului Craiova;
- 1 Mai - Ziua Internațională a Muncii
- 9 Mai - sărbătorirea câștigării independenței de stat a României și a Zilei Europei;
- 1 Iunie - Ziua Internațională a copilului, se desfășoară în Piața Mihai Viteazul, cartierele municipiului Craiova, Centrul Multifuncțional, etc.
- 26 Iunie - Ziua Tricolorului, se desfășoară în Piața Tricolorului
- 29 Iulie - Ziua Imnului Național, se desfășoară pe platoul Teatrului National
- 1 Decembrie - Ziua națională a României, se desfășoară pe str. A.I. Cuza, în fața sediului Primăriei Municipiului Craiova;
- 22 Decembrie - Ziua Revoluției Române, se desfășoară pe str. A.I. Cuza, în fața sediului Primăriei Municipiului Craiova;

► sărbători religioase

- 01 ianuarie – Sfântul Vasile
- 06 ianuarie – Boboteaza
- 07 ianuarie – Sfântul Ioan Botezătorul
- 12 – 13 aprilie - Sărbătorile de Paște (Învierea Domnului)
- 31 mai - 01 iunie – Rusalii (Duminica Rusaliilor)
- 15 august - Adormirea Maicii Domnului
- 30 noiembrie - Sfântul Andrei
- 25 - 26 decembrie - Sărbătoarea Nașterii Domnului

► evenimente majore organizate de Primăria Municipiului Craiova

- TÂRGUL DE PAȘTE
- ZILELE MUNICIPIULUI CRAIOVA
- Festivalul internațional de muzică "INTENCITY" CRAIOVA
- Festivalul Internațional PUPPETS OCCUPY STREET
- TÂRGUL DE CRĂCIUN
- Spectacol REVELION

D). STAREA INFRAȚIONALĂ SI CONTRAVENȚIONALĂ (date generale)

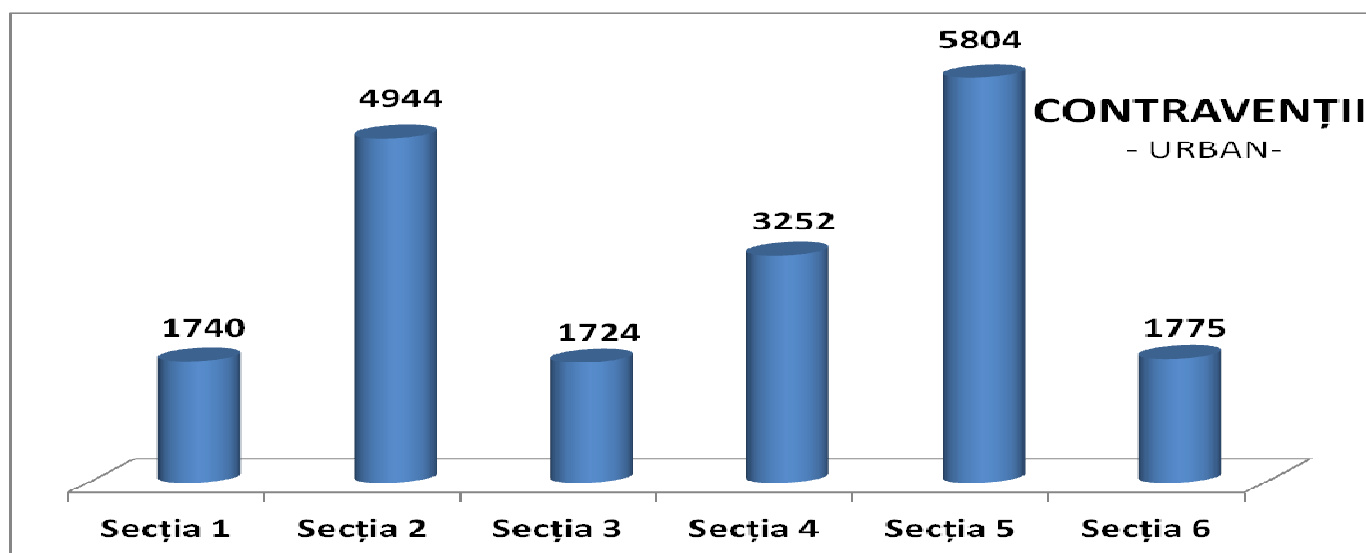
I). INSPECTORATUL DE POLIȚIE AL JUDEȚULUI DOLJ **POLIȚIA MUNICIPIULUI CRAIOVA**

*(extras din Planul de Ordine și Siguranță Publică al Municipiului Craiova,
întocmit de către Poliția Municipiului Craiova)*

**A).DATE REFERITOARE LA EVOLUȚIA FENOMENULUI
INFRAȚIONAL/CONTRAVENTIONAL –
(date din Bilanțul pentru anul 2025)**

Pe raza municipiului Craiova, Poliția Municipiului Craiova **a aplicat un număr total de 40.011 sancțiuni contravenționale:**

FORMATIUNEA (Sectia)	Lg. 61	Lg. 12	Lg. 333	O.U.G. 97/05	O.U.G. 195	Alte acte	TOTAL
SECTIA 1	369	0	2	17	1235	117	1740
SECTIA 2	1659	0	4	3	2850	428	4944
SECTIA 3	853	0	23	7	767	74	1724
SECTIA 4	726	0	3	1	2388	134	3252
SECTIA 5	868	0	18	2	4661	255	5804
SECTIA 6	433	0	6	15	1194	127	1775
BIC	0	0	0	0	0	0	0
O.P.	19	0	0	0	0	0	19
B.Rutier	21	0	0	1	20476	255	20753
TOTAL URBAN	4948	0	56	46	33571	1390	40011



► **Combaterea criminalității**

La subunitățile urbane au fost sesizate 5656 infracțiuni, trendul fiind descrescător (5863 în 2024).

Infracțiunile judiciare și cele de altă natură scad, iar cele economico-financiare cresc. Infracțiunile judiciare scad cu 153 (-4,24%), cele de altă natură cu 90 fapte (-4,99 %), iar cele economico-financiare cresc cu 36 fapte (+8,04 %).

Situația comparativă a infracționalității sesizate la nivelul structurilor urbane, este următoarea:

		<i>infracțiuni sesizate</i>	<i>economice</i>	<i>judiciare</i>	<i>altă natură</i>
Reședința	2025	1191	57	343	791
	+/-	+52	+14	-28	+66
Secția 1	2025	681	94	456	131
	+/-	-149	-18	-111	-20
Secția 2	2025	872	98	572	202
	+/-	+43	+19	+13	+11
Secția 3	2025	685	32	544	109
	+/-	+24	+8	+48	-32
Secția 4	2025	673	39	493	141
	+/-	-47	-1	-16	-30
Secția 5	2025	1125	149	746	230
	+/-	+29	+11	+16	+2
Secția 6	2025	595	20	329	246
	+/-	-74	+7	-49	-32
Urban	2025	5822	489	3483	1850
	+/-	-122	+40	-127	-35

Trendul este unul descrescător (-122). Scăderi prezintă Secția 1 (-149), Secția 6 (-74) și Secția 4 (-47). Creștere prezintă Reședința (+52), Secția 2 (+43), Secția 5 (+29) și Secția 3 (+24).

Secția 2 și Secția 5 prezintă creștere la toate genurile de fapte, iar Secția 1 și Secția 4 prezintă scădere la toate genurile de fapte.

Subunitățile prezintă trend crescător la infracțiunile economice astfel: Secția 2 (+19), Reședința (+14), Secția 5 (+11), Secția 3 (+8) și Secția 6 (+7). Scădere prezintă Secția 1 (-18) și Secția 4 (-1).


Infracțiunile judiciare scad cu 127 fapte. Situația pe subunități se prezintă astfel: Secția 1 (-111), Secția 6 (-49), Reședința (-28) și Secția 4 (-16). Creștere prezintă Secția 3 (+48), Secția 5 (+16) și Secția 2 (+13).

Deși infracțiunile de altă natură scad cu 35 fapte, unele subunități prezintă creștere astfel: Reședința (+66), Secția 2 (+11) și Secția 5 (+2). Scădere prezintă Secția 6 (-32), Secția 3 (-32), Secția 4 (-30) și Secția 1 (-20).

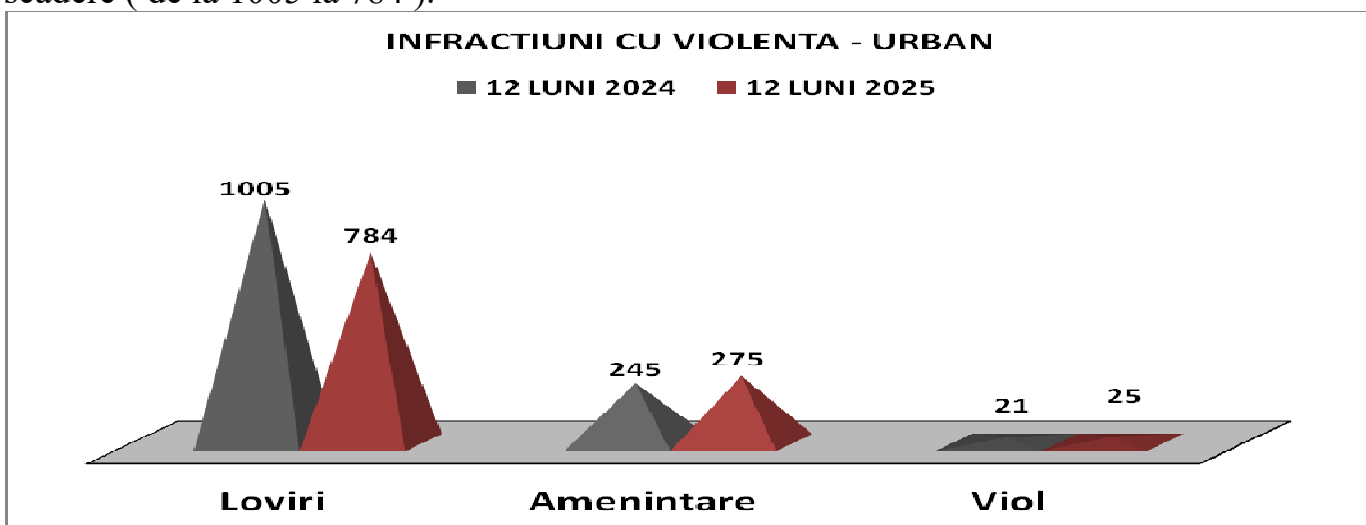
► **Criminalitatea sesizată contra persoanei**

Criminalitatea contra persoanei a cunoscut o scădere în 2025, în mediul urban fiind comise 1.662 infracțiuni față de 1.785 în 2024.

Din totalul infracțiunilor contra persoanei, 69% au fost comise în urban (1662 față de 1785 în 2024) și 31% au fost comise în rural (745 față de 726 în 12 luni 2024).



In urban, principalele infrațiuni cu violență prezintă un trend crescător astfel: amenințarea (de la 245 la 275) și violul (de la 21 la 25). Lovirea sau alte violențe prezintă scădere (de la 1005 la 784).



Situația operativă diferă de la o subunitate la alta, statistica prezentându-se astfel:

		Lovire	Amenințare	Viol
Reședința	2025	154	12	4
	+/-	-43	+3	+3
Secția 1	2025	124	48	0
	+/-	-27	+6	-5
Secția 2	2025	90	41	5
	+/-	+8	+15	+2
Secția 3	2025	92	38	3
	+/-	+7	+13	+2
Secția 4	2025	104	28	3
	+/-	-12	+5	+1
Secția 5	2025	172	49	4
	+/-	-43	-19	0
Secția 6	2025	70	60	7
	+/-	-89	+8	+2
TOTAL URBAN	2025	806	276	26
	+/-	-199	+31	+5

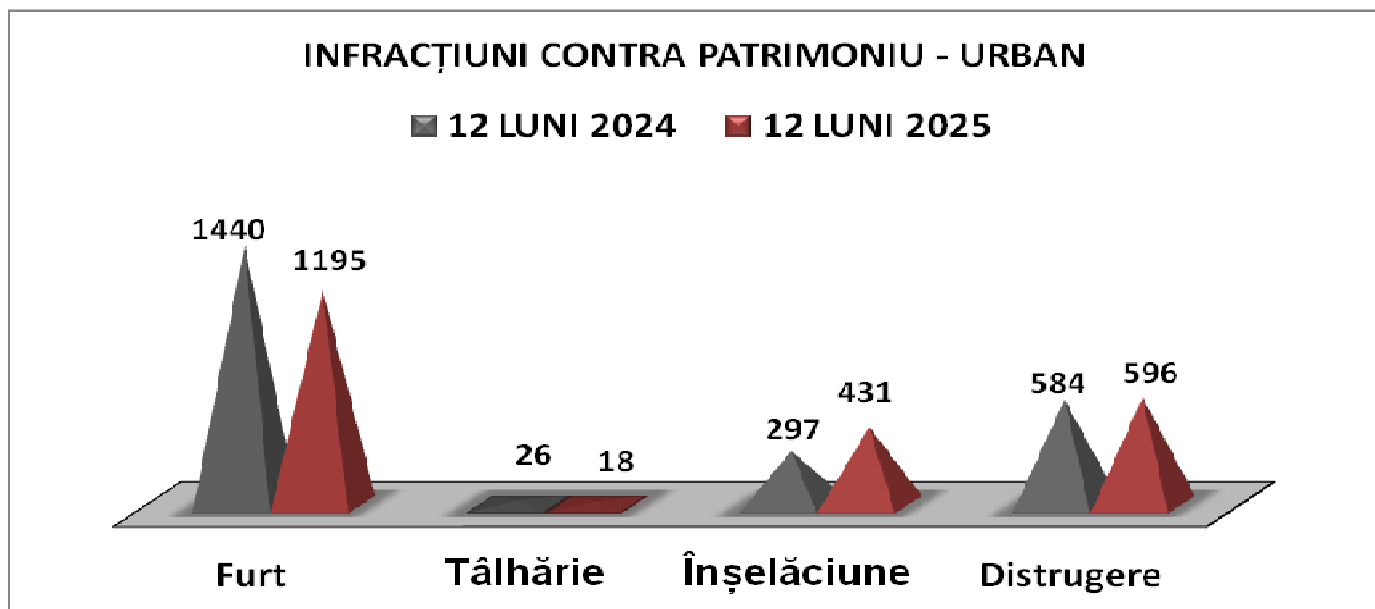
► Criminalitatea sesizată contra patrimoniului

Criminalitatea contra patrimoniului, prezintă la rândul său un trend descendent.

Au fost sesizate 3102 infracțiuni (-175), care reprezintă 41% din totalul celor sesizate, cu 5,34% mai puține decât în 12 luni 2024.

Această categorie de infracțiuni este la rându-i distribuită atât în urban, unde au fost comise 80,1 % din total (2486 infracțiuni față de cele 2645 în 12 luni 2024), cât și în rural, unde au fost comise 19,9 % (616 infracțiuni față de cele 632 în 12 luni 2024).

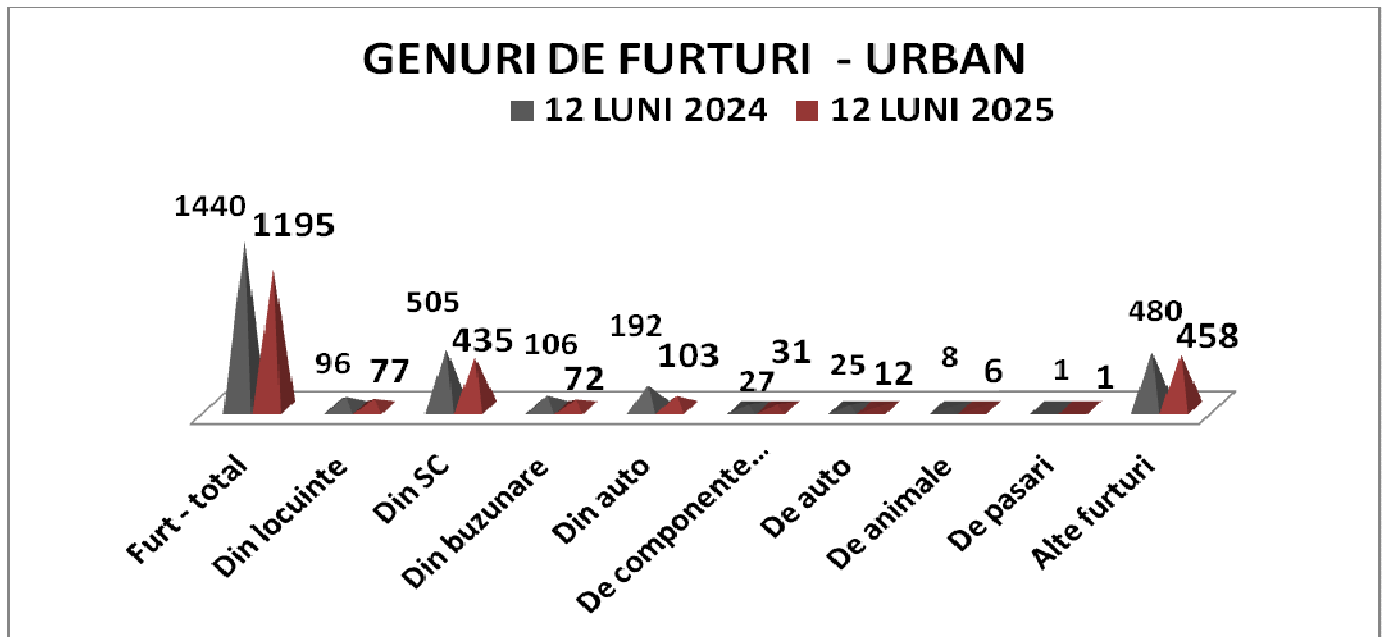
Evoluția celor mai semnificative infracțiuni contra patrimoniului (furtul, tâlhăria, înșelăciunea și distrugerea) la nivelul subunităților urbane este următoarea:



Pe fiecare secție urbană, principalele infracțiuni din cele contra patrimoniului se prezintă astfel:

		Furt	Tâlhărie	Înșelăciune	Distrugere
Reședință	2025	77	0	12	71
	+/-	-33	0	+5	+32
Secția 1	2025	139	0	42	82
	+/-	-67	-3	-10	-20
Secția 2	2025	229	1	69	119
	+/-	-90	+1	+32	+19
Secția 3	2025	184	6	89	95
	+/-	-34	+2	+45	+8
Secția 4	2025	134	5	87	92
	+/-	-17	-6	+30	-11
Secția 5	2025	354	4	94	98
	+/-	+6	-2	+16	+20
Secția 6	2025	79	2	39	39
	+/-	-9	0	+17	-36
TOTAL URBAN	2025	1196	18	432	596
	+/-	-244	-8	+135	+12

Infracțiunile de furt reprezintă în continuare ponderea în rândul infracțiunilor contra patrimoniului, cu un procent de 47,4 %, fiind sesizate în total, 1471 infracțiuni. Din cele 1471 infracțiuni de furt, 1195 (81,2 %) au fost înregistrate de către secțiile urbane și reședință, astfel:



Situația pe subunități în mediul urban privind infracțiunile de furt din locuințe, din buzunare, din auto și de componente din exteriorul auto se prezintă după cum urmează:

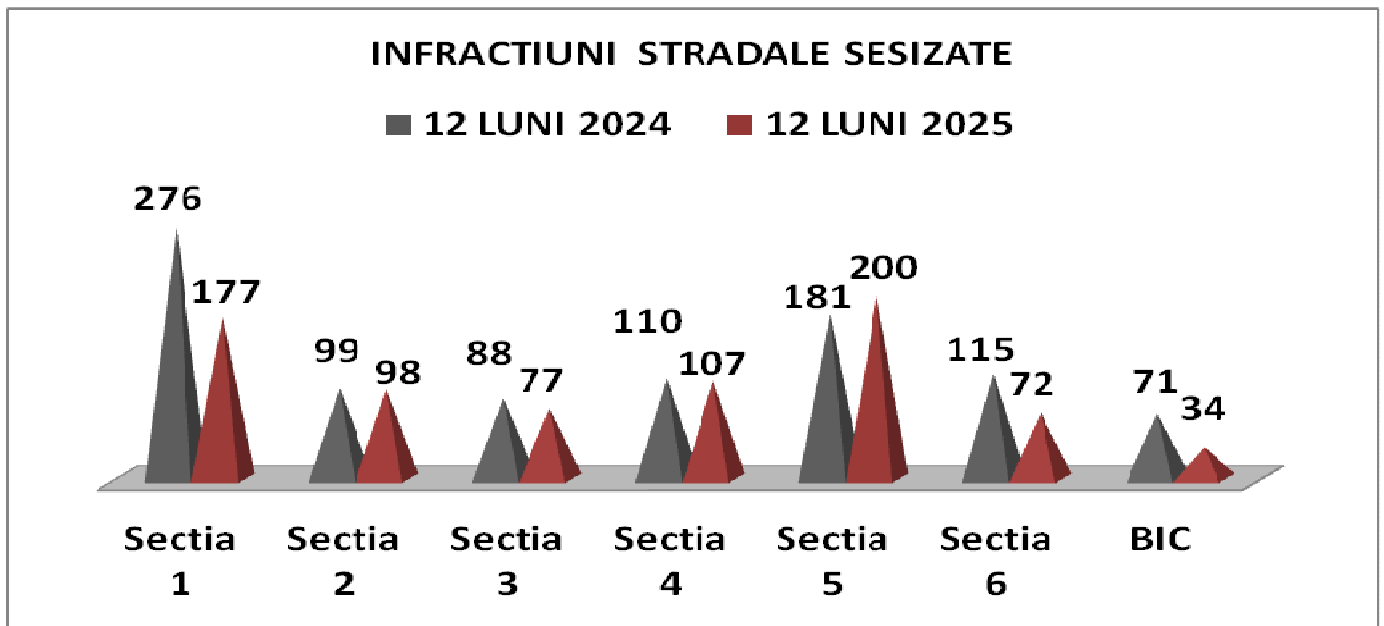
		Din locuințe	Din buzunare	Din auto	De componente
Nucleu	2025	1	71	0	0
	+/-	+1	-29	-1	0
Secția 1	2025	6	1	13	1
	+/-	-2	-2	-10	-3
Secția 2	2025	16	0	52	6
	+/-	-10	-2	-36	0
Secția 3	2025	8	0	10	13
	+/-	-3	0	-13	+8
Secția 4	2025	16	0	9	6
	+/-	0	0	-13	+3
Secția 5	2025	5	0	12	5
	+/-	-5	-1	-9	-2
Secția 6	2025	26	0	7	0
	+/-	+1	0	-7	-2
TOTAL URBAN	2025	78	72	103	31
	+/-	-18	-34	-89	+4

► Criminalitatea stradală sesizată

Au fost sesizate 801 infracțiuni stradale (995 în 12 luni 2024, -194).

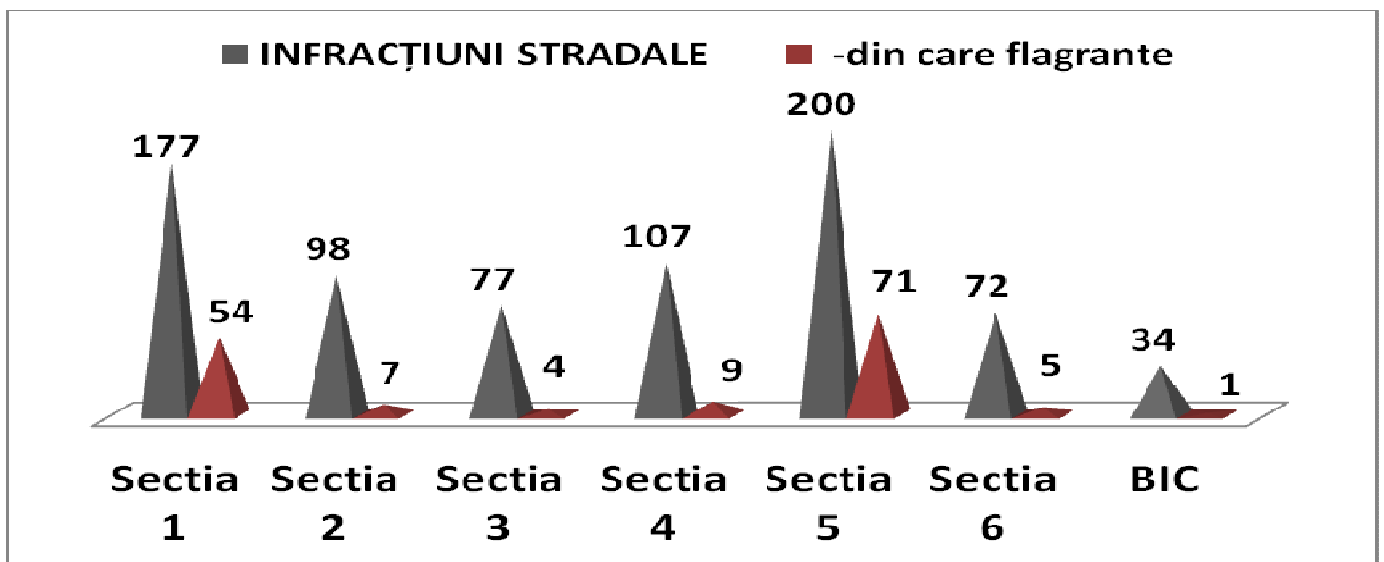
Dintre cele 801 infracțiuni stradale sesizate, **766 au fost comise în mediul urban** și 35 în mediul rural.

Infracționalitatea stradală se identifică la toate subunitățile urbane, în cifre absolute situația fiind următoarea:



Creștere prezintă Sectia 5 (+19) și Biroul Rutier (+1).

Subunitățile prezintă scădere astfel: Sectia 1 (-99), Sectia 6 (-43), BIC (-37), Mediul Rural (-20), Sectia 3 (-11), Sectia 4 (-3) și Sectia 2 (-1).



► Situația infracțiunilor flagrante

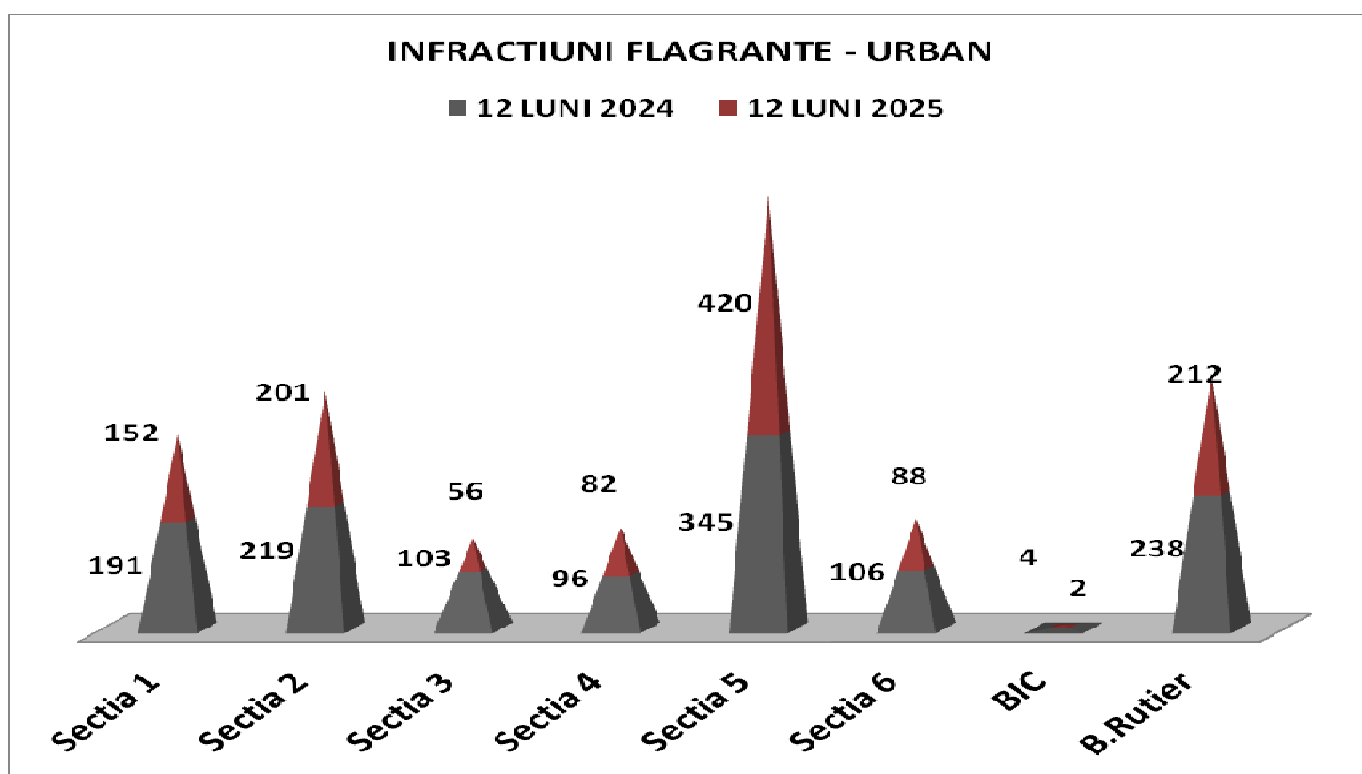
În 12 luni 2025 au fost constatate în flagrant 1368 fapte, care reprezintă 18,08 % din totalul celor sesizate, din care **1213 (88,7 %) de către structurile urbane** și 155 (11,3%) de către secțiile rurale.

Structurile urbane au realizat 88,7% din totalul prinderilor în flagrant acestea fiind direct proporționale cu criminalitatea sesizată la fiecare secție, astfel :

- Secția 1 Craiova = 152 (22,3% din total sesizate)
- Secția 2 Craiova = 201 (23 % din total sesizate)
- Secția 3 Craiova = 56 (8.1 % din total sesizate)
- Secția 4 Craiova = 82 (12,1 % din total sesizate)
- Secția 5 Craiova = 420 (37,3 % din total sesizate)
- Secția 6 Craiova = 88 (14,7 % din total sesizate)
- Biroul Rutier = 212 (28,1 % din total sesizate)
- BIC = 2

La nivelul secțiilor urbane, cel mai mare număr de prinderi în flagrant îl are Secția 5 Poliție (420), la polul opus fiind Secția 3 (56).

Se evidențiază **Secția 5 Poliție** cu un procent de +21,74% (345 în 2024, 420 în 2025).



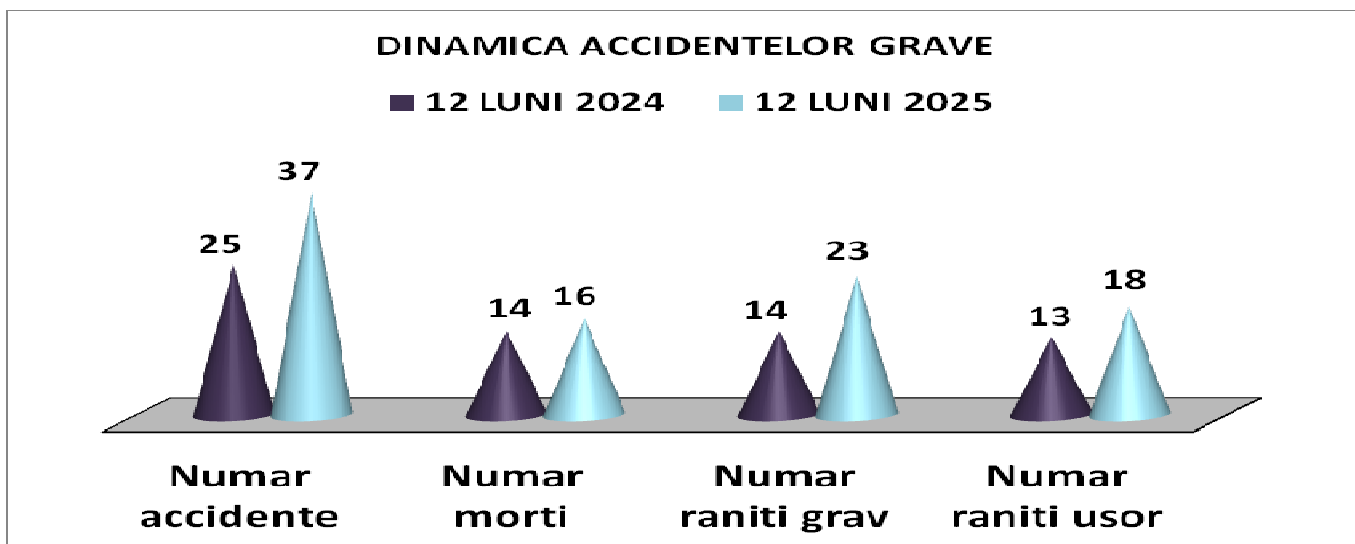
► Dinamica accidentelor de circulație/promovarea siguranței rutiere (Biroul Rutier Craiova)

În perioada analizată au fost organizate și executate un număr de 403 acțiuni (-68) și au fost aplicate 20.753 contravenții (-340), din care 18.249 conducătorilor auto și 2.504 altor participanți la trafic.

Pe raza municipiului și a comunelor arondate s-au înregistrat un număr de 524 accidente (410 în 12 luni 2024, +114 accidente), din care 37 accidente grave (+12), soldate cu 16 morți (+2), 23 răniți grav (+9) și 18 răniți ușor în aceste accidente grave (+5), precum și 487 accidente ușoare (+102), soldate cu rănierea a 565 persoane (+123).

Din accidentele grave, 23 s-au produs în municipiul Craiova și 14 pe raza secțiilor

rurale .



La nivelul structurilor urbane au fost înregistrate 160 infracțiuni de conducere fără permis de conducere, din care 107 (66,9%) la nivelul secțiilor urbane și 53 (33,1%) la Biroul Rutier și 285 infracțiuni de conducere sub influența băuturilor alcoolice, 151 de către secțiile urbane (53%) și 134 de către Biroul Rutier (47%).

Situația la nivelul *secțiilor urbane* se prezintă astfel:

	TOTAL	Secția 1	Secția 2	Secția 3	Secția 4	Secția 5	Secția 6
Conducere fără permis de conducere	107	6	48	9	9	19	16
Conducere sub influența băuturilor alcoolice	151	1	39	7	35	65	4

Secția 2 deține cel mai mare număr de infracțiuni de conducere fără permis sesizate (48), 44,85% din totalul secțiilor urbane, la polul opus fiind **Secția 1** (6), 5,6%.

Cele mai multe infracțiuni de conducere sub influența băuturilor alcoolice înregistrate se regăsesc la **Secția 5** (65), 43% din totalul secțiilor urbane, **Secția 1** fiind la polul opus cu 1 (0,6%).

► **Activitatea biroului pentru centrul universitar**

Activitățile planificate, organizate și desfășurate în perioada supusă evaluării au fost efectuate în conformitate cu prevederile Planului de măsuri ale Poliției Municipiului Craiova – Biroul Pentru Centrul Universitar nr. 196757/25.09.2024 privind îmbunătățirea climatului de siguranță publică în zona centrelor, campusurilor universitare și a căminelor studențești în anul de învățământ 2024 – 2025 și ale Planului de măsuri al Poliției Municipiului Craiova – Biroul Pentru Centrul Universitar cu nr. 197.035/23.09.2025 privind îmbunătățirea climatului de siguranță publică în zona centrelor, campusurilor universitare și a căminelor studențești în anul de învățământ 2025 – 2026.

În municipiul Craiova, funcționează un număr de **41 de unități cu destinație**

universitară, din care:

-2 universități de stat, respectiv Universitatea din Craiova, cu 12 facultăți și Universitatea de Medicină și Farmacie Craiova, cu 4 facultăți;

-1 facultate privată, respectiv Facultatea de Științe Juridice, Economice și Administrative Craiova, din cadrul Universității „Spiru Haret” București;

-13 cămine studențești, toate acestea fiind de stat;

-8 locații de sine stătătoare cu funcțiuni universitare (laboratoare, casierii, biblioteci).

În cadrul celor 3 unități de învățământ universitar superior, în anii universitari 2024 - 2025 și 2025-2026 au fost înmatriculați un număr de 24.298 de studenți din care 1104 studenți străini și 23194 studenți români.

La nivelul Universității din Craiova sunt înmatriculați un număr de 17781 studenți, din care 17377 studenți români și 404 studenți străini.

La nivelul Universității de Medicină și Farmacie din Craiova sunt înmatriculați un număr de 4745 studenți, din care 4045 studenți români și 700 studenți străini.

La nivelul Universității Spiru Haret Craiova sunt înmatriculați un număr de 1772 studenți, toți studenți români.

În cele 13 cămine studențești puse la dispoziție de către cele două instituții de învățământ superior de stat, aflate pe raza de competență a biroului au fost cazați un număr de 2764 studenți, din care 1984 studenți români și 780 studenți străini.

Unitățile de învățământ superior menționate funcționează în 14 locații distincte (13 de stat și una privată), dintre care 8 grupează mai multe tipuri de structuri universitare, iar celelalte 6 au o singură funcțiune universitară.

În perioada de referință la nivelul biroului au fost executate 9 acțiuni pentru menținerea climatului de ordine și siguranță publică în căminele studențești și în zona adiacentă a acestora.

Pe perioada supusă evaluării lucrătorii au participat **la 13 măsuri de ordine**.

Pe perioada supusă evaluării au fost organizate la nivelul biroului 41 ședințe de prevenire antivictimală cu privire la riscurile și efectele pe care le poate produce consumul de droguri din punct de vedere personal și social. De asemenea în cadrul activităților au fost prezentate și aspecte de ordine publică pe linia prevenirii și combaterii faptelor antisociale, a faptelor comise cu violență contra persoanelor, a faptelor de natură penală pe linia prevenirii infracțiunilor contra patrimoniului, precum și alte aspecte punctuale de interes în activitățile curente. Ședințele de prevenire au fost desfășurate în cadrul Universității din Craiova și Universității de Medicină și Farmacie Craiova participând 1473 de studenți.

Au fost identificate și aplanate 5 stări conflictuale cu 10 studenți problemă.

Au fost transmise 7 informări către unitățile de învățământ superior.

Lucrătorii biroului au soluționat 28 petiții și 159 lucrări generale.

Au fost obținute 65 informații (-3), 63 implementate și actualizate în aplicația R.I.

Lucrătorii biroului au aplicat un număr de 19 sancțiuni contravenționale în valoare de 8500 lei.

Au fost sesizate 8 infracțiuni, 4 de natură economico-financiară și 4 de natură judiciară.

La începutul anului 2025, lucrătorii biroului aveau în lucru 4 dosare cu AC, au fost înregistrate 5, primite 2, trimise 1, soluționate 6, la sfârșitul *perioadei rămânând* 4 dosare în lucru (0).

Referitor la dosarele penale cu AN, se aflau în lucru 4, au fost **înregistrat 3, primit 1**

trimis 1, soluționate 2, fără identificarea autorilor, rămânând în lucru la finalul perioadei analizate 5 (+1).

În perioada analizată au fost repartizate pentru ducerea la îndeplinire a dispozițiilor instanțelor judecătorești ori ale procurorilor 165 mandate.

Din cele 165 mandate de aducere cu însoțitor soluționate, 61 au fost emise de instanțe din județul Dolj, iar restul de 104 de către instanțe ori unități de parchet din țară.

Urmare activităților desfășurate în perioada analizată nu s-au înregistrat informări și nu s-au aplicat sancțiuni administrative de către instanțele de judecată pentru nerespectarea ori neîndeplinirea dispozițiilor stabilite de către judecători, fapt ce ne conduce la concluzia că activitățile desfășurate pot fi apreciate pozitiv și în conformitate cu prevederile Procedurii de sistem privind punerea în executare a mandatelor de aducere emise de către instanțe și parchete – PS – M A I – 001 editura I / 2011 și nr. 4037933 din 06.12.2011 și a Protocolului de colaborare privind executarea mandatelor de aducere încheiat între I.P.J. Dolj, Curtea de Apel Craiova, Gruparea Mobilă de Jandarmi Craiova, Inspectoratul Județean de Jandarmi Craiova și Poliția Locală Craiova.

Pentru evitarea unor situații de risc, acte de tulburare a ordinii și liniștii publice ori ultragierea agenților de poliție din cadrul compartimentului Proceduri, având în vedere faptul că cele două segmente de activitate sunt foarte sensibile, presupun diplomație și tact în timpul misiunilor, s-a luat măsura acționării în echipă de minim 2 agenți.

B). DISPOZITIVELE DE ORDINE ȘI SIGURANȚĂ PUBLICĂ ȘI ZONELE DE RESPONSABILITATE POLIȚIA MUNICIPIULUI CRAIOVA (6 SECȚII POLIȚIE)

a). Delimitarea sectoarelor de siguranță publică unde acționează efectivele poliției de ordine publică

Dispozitivul de ordine și siguranță publică cuprinde ansamblul activităților desfășurate de forțele de ordine (polițiști, jandarmi, polițiști locali) ce acționează pe teritoriul de competență, pentru realizarea și menținerea climatului de siguranță publică.

La repartizarea și planificarea în serviciu a agenților de siguranță publică și patrulare s-a ținut cont de permanentizarea acestora atât în sectoarele cât și în echipele de siguranță pentru realizarea unei mai bune cunoașteri a teritoriului populației și a situației operative.

Ca urmare a analizelor privind situația operativă la nivelul celor 6 secții de poliție urbane, au fost instituite 13 zone de siguranță publică:

b). Perimetrele zonelor de siguranță publică constituite se prezintă astfel:

► PE RAZA SECȚIEI 1 POLIȚIE CRAIOVA ZONA DE SIGURANȚĂ PUBLICĂ NR.1

Perimetrul zonei: de la intersecția str. Arieș cu str. Eugeniu Carada, partea stângă a acestei străzi până la intersecția cu str. Frații Buzești traversând această stradă în continuare pe strada Mihail Kogălniceanu, partea stângă a acestei străzi până la intersecția cu Calea Unirii, în continuare pe această cale, partea stângă a acestei străzi până la intersecția cu str. Bujorului, continuând pe această stradă, partea stângă a acestei străzi până la intersecția cu str. Caracal, traversând str. Caracal, continuând pe str. Amza Pellea, până la intersecția

cu str. General Dragalina, traversând această stradă continuăm pe str. Arieș pe partea stângă a acestei străzi până la intersecția cu str. Eugeniu Carada.

- este delimitată de următoarele străzi:

- N: Calea București;
- S: str. Dragalina și str. Bujorului;
- E: Împăratul Traian și str. Anul 1848;
- V: Calea Unirii

Itinerariul de patrulare – CENTRUL ISTORIC: de la intersecția Calea Unirii cu str. A.I. Cuza, partea dreaptă a acestei din urmă străzi până la intersecția str. Arieș și cu str. Eugeniu Carada, partea stângă a acestei străzi până la intersecția cu str. Frații Buzești traversând această stradă în continuare pe strada Mihail Kogălniceanu, partea stângă a acestei străzi până la intersecția cu Calea Unirii, în continuare pe această cale, partea stângă a acestei străzi până la intersecția cu str. Bujorului, continuând pe această stradă, partea stângă a acestei străzi până la intersecția cu str. Caracal, traversând str. Caracal, continuând pe str. Amza Pellea, până la intersecția cu str. General Dragalina, traversând această stradă continuăm pe str. Arieș pe partea stângă a străzii până la intersecția cu str. Eugeniu Carada.

- este delimitat de următoarele străzi:

- N: str. Eugeniu Carada și str. Mihail Kogălniceanu;
- S: str. Bujorului;
- V: Calea Unirii;
- E: str. Arieș.

ZONA DE SIGURANȚĂ PUBLICĂ NR. 2

Perimetrul zonei: de la intersecția Calea București cu str. A. I. Cuza, pe această stradă partea dreaptă până la intersecția cu str. Înfrățirii, în continuare pe această stradă, partea dreaptă a acesteia până la intersecția cu str. Nanterre, în continuare pe această stradă până la intersecția cu str. Anul 1848, în continuarea pe partea dreaptă a acestei străzi până la intersecția cu str. General Dragalina, după care pe această stradă partea dreaptă până la intersecția cu str. Bujorului, în continuare partea dreaptă a acesteia până la intersecția cu Calea Unirii, în continuarea partea dreaptă a acestei străzi până la intersecția cu bld. Știrbei Vodă, în continuare pe partea dreaptă a Calea Unirii, până la intersecția cu Calea București, în continuare pe această stradă până la intersecție cu str. A.I. Cuza.

- este delimitată de următoarele străzi:

- N: Calea București;
- S: str. Dragalina și str. Bujorului;
- E: Împăratul Traian și str. Anul 1848;
- V: Calea Unirii.

1. Itinerariul de patrulare – MC DONALD’S: de la inters. str. Calea București cu str. N. Bălcescu, mergând pe această stradă, partea stângă până la inters. cu str. A.I. Cuza mergând pe această stradă partea stângă până la inters. cu str. C-tin Rădulescu Motru, mergând în continuare pe această stradă, partea stângă, până la inters. cu str. Împăratul Traian, continuând pe această stradă, partea stângă, până la inters. cu str. Anul 1848, mergând pe această stradă, partea stângă, până la inters. cu str. Nanterre, continuând pe această stradă, partea stângă, până la inters. cu str. Înfrățirii, continuând pe această stradă, partea stângă, până la inters. cu str. A.I. Cuza, coborând pe scuarul dintre A.I. Cuza și Calea București, continuând pe Calea București pe partea stângă până la inters. cu str. N. Bălcescu.

- este delimitat de următoarele străzi:

- N: Calea București;
- S: str. Împăratul Traian;
- E: Înfrățirii, Nanterre și Anul 1848;
- V: Nicolae Bălcescu, C-tin Rădulescu Motru.

2. Itinerariul de patrulare – JUDECĂTORIA: de la intersecția str. A.I. Cuza cu str. Arieș către S pe această stradă, partea stângă, până la intersecția cu str. Eugeniu Carada, în continuarea pe această stradă, partea stângă, până la intersecția cu str. Alexandru Macedonski, continuând către E pe această stradă, partea stângă a ei, până la intersecția cu str. Petre Carp, în continuare pe această stradă, partea stângă, până la intersecția cu str. Sfinții Apostoli, continuând pe această stradă, până la intersecția cu str. Anul 1848, în continuare pe această stradă, partea stângă, până la intersecția cu str. Împăratul Traian, în continuare pe această stradă, partea stângă, până la intersecția cu str. C-tin Rădulescu Motru, apoi în continuare pe această stradă până la intersecția cu str. A.I. Cuza, în continuare, pe partea stângă, până la intersecția cu str. Arieș.

- este delimitat de următoarele străzi:

- N: str. A.I. Cuza;
- E: str. C-tin Rădulescu Motru, Împăratul Traian;
- S : str. Eugeniu Carada, str. Petre Carp;
- V: str. Arieș.

3. Itinerariul de patrulare – PETRACHE TRIȘCU: de la intersecția str. Arieș cu str. General Dragalina, pe această stradă, partea stângă a ei, până la intersecția cu str. Anul 1848, continuând pe această stradă partea stângă a ei până la intersecția cu str. Sfinții Apostoli, în continuare pe această stradă partea stângă a ei până la intersecția cu str. Petre Carp, apoi pe această stradă partea stângă a ei până la intersecția cu str. Alexandru Macedonski, în continuare către vest, traversând str. Alexandru Macedonski până la intersecția cu str. Eugeniu Carada partea stângă a acestei străzi, până la inters. cu str. Arieș, în continuare pe această stradă, partea stângă până la intersecția cu str. General Dragalina.

- este delimitat de următoarele străzi:

- N: str. Sfinții Apostoli, str. Petre Carp, str. Eugeniu Carada;
- S: str. General Dragalina;
- V: str. Arieș;
- E: str. Anul 1848.

4. Itinerariul de patrulare –CASA DE PENSII: de la intersecția str. A.I. Cuza cu str. Arieș, partea dreaptă pe str. Arieș până la intersecția cu str. Eugeniu Carada, în continuare partea dreaptă a acestei străzi până la intersecția cu str. Frații Buzești, traversând str. Frații Buzești, în continuare pe str. Mihail Kogălniceanu partea dreaptă a acestei străzi până la intersecția cu Calea Unirii, în continuare partea dreaptă a acestei străzi până la intersecția cu str. A.I. Cuza, în continuare partea dreaptă a străzii până la str. Arieș.

- este delimitat de următoarele străzi:

- N: str. A.I. Cuza;
- S: str. Mihail Kogălniceanu și str. Eugeniu Carada;
- V: Calea Unirii;
- E: str. Arieș.

5. Itinerariul de patrulare – UNIVERSITATE: de la intersecția Calea Unirii cu str. A.I. Cuza, în continuare pe această stradă partea stângă a acestei străzi până la intersecția cu Nicolae Bălcescu, în continuarea pe această stradă, partea stângă a acestei străzi până la intersecția cu Calea București, în continuare pe această stradă, partea stângă până la

intersecția cu Calea Unirii.

- este delimitat de următoarele străzi:
 - N: Calea București;
 - S: str. A.I. Cuza;
 - V: Calea Unirii;
 - E: str. Nicolae Bălcescu.

ZONA DE SIGURANȚĂ PUBLICĂ NR. 3

Perimetrul zonei de patrulare: de la intersecția bld-ului N.Titulescu cu Calea Unirii (KM 0), pe această stradă, partea dreaptă, până la intersecția cu bld. Știrbei Vodă, în continuare pe partea dreaptă a acestui bulevard până la intersecția cu bld. Ilie Balaci, în continuare partea dreaptă a acestui bulevard până la intersecția cu str. Rîului, în continuare către N-V, pe partea dreaptă a acestei străzi până la intersecția cu str. Brestei, se continuă deplasarea pe str. Brestei, pe partea dreaptă a acesteia până la intersecția cu str. Maria Tănase, după care pe această stradă către N, partea dreaptă a ei, până la intersecția cu bld. Nicolae Titulescu, în continuare partea dreaptă a bulevardului până la str. Calea Unirii.

- este delimitat de următoarele străzi:
 - N: Nicolae Titulescu;
 - S: Raului, bld. Ilie Balaci si bld. Stribei Voda;
 - E: Calea Unirii;
 - V: Maria Tanase, Brestei, Raului

1.Itinerariul de patrulare – MERCUR: de la inters. str. Brestei cu Calea Unirii (KM 0), în continuare pe aceasta partea dreaptă până la inters. cu bld.-ul Știrbei Vodă, în continuare pe acest bulevard, partea dreaptă, până la inters. cu str. Matei Basarab, după care pe această stradă, partea dreaptă a ei, până la inters. cu str. Libertății, în continuare pe această stradă, partea dreaptă a ei, până la inters. cu str. Bibescu, către N, partea dreaptă până la inters. cu str. Brestei, după care pe această stradă, partea dreaptă, până la inters. cu Calea Unirii.

- este delimitat de următoarele străzi:
 - N: str. Brestei;
 - S: bld. Știrbei Vodă;
 - V: str. Matei Basarab, str. Libertății, str. Bibescu;
 - E: Calea Unirii.

2.Itinerariul de patrulare – STADION: de la intersecția str. Madona Dudu cu str. Câmpia Islaz, partea stângă, până la inters. cu str. Câmpia Islaz, continuând pe această stradă, partea stângă până la inters. cu str. E. Teodorini, mergând pe această stradă partea stângă până la inters. cu str. Râului, în continuare pe această stradă partea stângă până la inters. cu bulevardul Ilie Balaci, în continuarea pe acest bulevard, partea stângă până la inters. cu bld. Știrbei Vodă, în continuare partea stângă pe acest bulevard până la inters. cu str. Matei Basarab, în continuare, pe partea stângă, până la inters. cu str. Madona Dudu.

- este delimitat de următoarele străzi:
 - N: str. Madona Dudu și str. Câmpia Islaz;
 - S: bld.-ul Ilie Balaci, bld.-ul Știrbei Vodă;
 - E: str. Matei Basarab;
 - V: str. Râului, str. Elena Teodorini.

3. Itinerariul de patrulare – AGRONOMIA: de la KM 0, intersecția str. Brestei cu bld. Nicolae Titulescu mergând pe această stradă, partea stângă, până la intersecția cu str. Iancu Jianu, coborând pe această stradă, partea stângă, până la intersecția cu str. Constantin Lecca

apoi pe această stradă, partea stângă, până la intersecția cu str. Brestei, mergând pe această stradă, partea stângă, până la intersecția cu str. Elena Teodorini, mergând pe această stradă, partea stângă, până la intersecția cu str. Câmpia Islaz, continuând pe această stradă, partea stângă, până la intersecția cu str. Madona Dudu, continuând pe această stradă, partea stângă până la intersecția cu str. Libertății, mergând pe această stradă până la intersecția cu str. Gheorghe Bibescu, apoi continuând pe această stradă, partea stângă, până la intersecția cu str. Brestei, continuând pe această stradă, partea stângă, până la intersecția cu bld. Nicolae Titulescu.

- este delimitat de următoarele străzi:
 - N: bld.-ul Nicolae Titulescu;
 - S: str. Câmpia Islaz;
 - V: str. Elena Teodorini;
 - E: str. Gheorghe Bibescu.

4.Itinerariul de patrulare – GRĂDINA BOTANICĂ: de la intersecția bld.-ul Nicolae Titulescu cu str. Maria Tănase, partea stângă, în continuare pe această stradă până la intersecția cu str. Brestei, în continuare pe această stradă, partea stângă, până la intersecția cu str. Constantin Lecca, în continuare pe această stradă, pe partea stângă, până la intersecția cu str. Iancu Jianu, în continuare pe această stradă, partea stângă pe această stradă, până la intersecția cu bld. Nicolae Titulescu.

- este delimitat de următoarele străzi:
 - N: bld.-ul Nicolae Titulescu;
 - S: str. Brestei și str. Constantin Lecca;
 - V: str. Maria Tănase;
 - E: str. Iancu Jianu.

5.Itinerariul de patrulare – CHARLES LAUGIER: de la intersecția str. Elena Teodorini cu str. Brestei, mergând pe această stradă, partea stângă, până la intersecția cu str. Râului, în continuare pe această stradă, partea stângă, până la intersecția cu str. Bucovăț, în continuare pe această stradă, până la intersecția cu str. Elena Teodorini, continuând pe partea stângă, până la intersecția cu str. Brestei.

- este delimitat de următoarele străzi:
 - N: str. Brestei;
 - S: bld.-ul Râului;
 - V: bld.-ul Râului și str. Brestei;
 - E: str. Elena Teodorini.

► PE RAZA SECȚIEI 2 POLIȚIE CRAIOVA

ZONA DE SIGURANȚĂ PUBLICĂ NR.1

Este delimitată de: Est - Str. Unirii, Str. N. Romanescu; Sud – str. Calea Dunării, DE 79 Craiova-Calafat intersecție cu str. Aerodromului, Vest – Râul Jiu, str. Dobrogea (numerele de la 1 la 57) până la “Crucea de Piatră”, str. Râului, Nord – Bdl. Ilie Balaci.

ITINERARIUL DE PATRULARE NR. 1:

Limite : B-dul Ilie Balaci, B-dul 1 Mai, str. Dr. Victor Papilian, B-dul Râului.

ITINERARIUL DE PATRULARE NR. 2

Limite: B-dul Știrbei Vodă, Str. Unirii, str. Marin Sorescu, B-dul 1 Mai.

ITINERARIUL DE PATRULARE NR. 3

Limite : str. Marin Sorescu, str. Unirii, B-dul 1 Mai.

ITINERARIUL DE PATRULARE NR. 4

Limite: Str. Dobrogea, str. Râului, str. Dr. Dimitrie Gerota, str. Dr. C-tin Severeanu, str. Popoveni, str. Râului, limita cu com. Podari, Râul Jiu.

ITINERARIUL DE PATRULARE NR. 5

Limite: str. Dr. Victor Papilian, str. Dr. V. Gomoiu, str. Popoveni, str. Dr. C-tin Severeanu.

ITINERARIUL DE PATRULARE NR. 6

Limite: str. Dimitrie Gerota, B-dul 1 Mai, str. Romanescu, str. Popoveni, str. V. Gomoiu.

ITINERARIUL DE PATRULARE NR. 7

Limite: str. Popoveni, str. N.Romanescu, str. Prelungirea Bechetului, DE 79 Craiova-Calafat, str. Aeroclubului, limita cu com. Podari (inclusiv Târgul de Săptămână Făcăi, Depozitul de cherestea, abatorul aparținând SC Elisiria Comimpex SRL și SC Beton Logistic SRL), str.Râului.

ZONA DE SIGURANȚĂ PUBLICĂ NR. 2

Este delimitată de : Est limita administrativ-teritorială a mun. Craiova cu comuna Malu Mare (calea ferată din apropierea unității de pompieri, str. Drumul Apelor, până la balta/parau din apropierea stației de transformare electrică); sud limita administrativ-teritorială a mun. Craiova cu comuna Podari, str. Cindrelu intersecție cu DN 54 A, partea stîngă, (către comuna Malu Mare); la vest limită str. Unirii (numerele pare de la 54 la 198) și str. N. Romanescu și la Nord limită str. Bujorului (numerele pare de la 2 la 28), str. G-ral Dragalina (numerele pare de la 2 la 62), str. Anul 1848 (numerele pare de la 86 la 106), str. Caracal (numerele impare de la 37 la 45 și numerele pare de la 54 la 144).

ITINERARIUL PATRULARE NR. 1

Limite: cartier Făcăi (de la calea ferată până la limita cu com. Malu Mare).

ITINERARIUL PATRULARE NR. 2

Limite: str. Școlii, str. Bucura, calea ferată - limită cu cartier Făcăi, str. Prelungirea Bechetului, str. N. Romanescu.

ITINERARIUL DE PATRULARE NR. 3

Limite: str. Potelu, limita de sud a Poligonului de instrucție „Valea Fetii”, limita de sud a Mall-ului în construcție (Cartierul Chinezesc) calea ferată (la est și sud), str. Bucura.

ITINERARIUL DE PATRULARE NR. 4

Limite : str. Popova, str. Bucura, str. Școlii, str. N. Romanescu.

ITINERARIUL DE PATRULARE NR. 5

Limite: limita nordică a Parcului N. Romanescu, str. Potelu, str. Bucura, str. Popova, str. N.Romanescu, str. Corneliu Coposu.

ITINERARIUL DE PATRULARE NR. 6

Limite: B-dul Ghe. Chițu, str. Anul 1848, str. Caracal, limita cu comuna Malu Mare, limita de nord a Parcului N. Romanescu, str. Corneliu Coposu, str. Unirii.

ITINERARIUL DE PATRULARE NR. 7

Limite: str. Bujorului, str. G-ral Dragalina, str. Anul 1848, B-dul Ghe. Chițu, str. Unirii.

► PE RAZA SECȚIEI 3 POLIȚIE CRAIOVA

ZONA 1 DE SIGURANȚĂ PUBLICĂ „ROVINE-LĂPUȘ”

Cuprinsă între străzile: str. Calea București (de la intersecția cu strada Frații Golești) - str. Frații Golești - str. Vasile Alecsandri - str. Gilortului - str. Milcov - str. Nicolae Julea - Aleea Nicolae Iorga - str. Nicolae Iorga - str. Gogu Constantinescu - str. Traian Lalescu - B-dul Decebal - str. Argeș - strada Gârlești (Halta Bordei) - str. Drumul Ungurenilor - Aleea II

Drumul Ungurenilor - str. Carpenului (de la nr. 122) - str. Stejarului - Șoseaua de Centură, până la intersecția cu strada Plopului - limita teritorială a comunei Ghercești, Centura de Nord (până la borna kilometrică a DN 65 F), teritoriul fostei unități militare (până Aeroportul Craiova) - str. Calea București (până la intersecția cu strada F. Golești).

ITINERARIUL NR. 1 DE PATRULARE „IRUC”

- Strada Frații Golești (de la intersecția cu strada Dezrobirii până la intersecția cu str. Vasile Alecsandri) - str. Vasile Alecsandri - str. Gilortului - str. Milcov - str. Nicolae Julea - Aleea Nicolae Iorga - str. Nicolae Iorga (până la intersecția cu str. Dezrobirii) - str. Dezrobirii (până la intersecția cu str. Frații Golești) și străzile adiacente;

ITINERARIUL NR. 2 DE PATRULARE „MARACANA”

- Strada Dezrobirii (de la intersecția cu strada Frații Golești, până la intersecția cu strada Petre Ispirescu) - str. Petre Ispirescu (până la intersecția cu strada Calea București) - str. Calea București (până la intersecția cu strada Frații Golești) și străzile adiacente;

ITINERARIUL NR. 3 DE PATRULARE „INSTITUT”

-Strada Petre Ispirescu (de la intersecția cu strada Calea București,până la intersecția cu strada Nicolae Iorga) - str. Nicolae Iorga - str.Gogu Constantinescu (până la intersecția cu strada Traian Lalescu) - str.Traian Lalescu (până la intersecția cu B-dul Decebal) - B-dul Decebal (până la intersecția cu strada Rampei) - str. Rampei (până la intersecția cu strada Sărarilor) - str. Sărarilor (până la intersecția cu str. Calea București) – str. Calea București (până la intersecția cu strada Petre Ispirescu) și străzile adiacente ;

ITINERARIUL NR. 4 DE PATRULARE ”SUCPI”

- Str Sărarilor (de la intersecția Calea București până la intersecția cu str. Gârlești și str. Rampei) - str. Gârlești - str. Grigore Pleșoianu (până la intersecția cu str. Calea București) – str. Calea București (până la int. cu str. Sărarilor) și străzile adiacente .

ITINERARIUL NR. 5 DE PATRULARE „TRENUL PIERDUT”

- Strada Rampei (de la int. cu B-dul Decebal, până la intersecție cu strada Gârlești) - str. Gârlești - str. Grigore Pleșoianu (până la intersecția cu strada Calea București) – str. Calea București (până la bl.T 15- liniile de cale ferată) - liniile calea ferată până la Peco Mol- B-dul Decebal (până la intersecția cu strada Rampei) și străzile adiacente .

ITINERARIUL NR. 6 DE PATRULARE „BORDEI”

-Str. Calea București (pasarela C.F.R. - bl.T 15, pe calea ferată până la intersecția cu str. Gârlești) – str Gârlești (Halta Bordei) - str. Drumul Ungurenilor - Aleea II Drumul Ungurenilor - str. Carpenului (de la nr. 122) - str. Stejarului - Șoseaua de Centură până la intersecția cu str Plopului - limita teritorială a comunei Ghercești, Centura de Nord (până la borna kilometrică a DN 65 F), inclusiv teritoriul fostei unități militare (până la gardul Aeroportului Craiova - str. Calea București (până la pasarela C.F.R.) și străzile adiacente.

ZONA 2 DE SIGURANȚĂ PUBLICĂ - “CALEA BUCUREȘTI –VALEA ROȘIE”

Cuprinsă între străzile: str. A.I.Cuza (de la intersecția cu strada Înfrățirii) - str. Calea București (până la Cartierul „Aeroport” inclusiv, drumul betonat care face legătura între str. Calea București și drumul betonat care face legătura între Curtea Regală și fosta Fermă Zootehnică (până la intersecția acestor drumuri), în continuare linia imaginară peste câmp din punctul în care se intersectează drumurile betonate care fac legătura între Curtea Regală, fosta Fermă Zootehnică, respectiv Cartierul Aeroport, până la construcția izolată din incinta fostei stațiuni didactice experimentale Banu Mărăcine, situată în vârful dealului de vis-a-vis de Halta Banu Mărăcine și mai departe până la Halta Banu Mărăcine, str. Preciziei (până la

intersecția cu str. Henry Ford) - str. Henry Ford - str. Caracal - str. Anul 1848 (până la intersecția cu str. Nanterre) – str. Nanterre (până la intersecția cu str. Înfrățirii) - str. Înfrățirii (până la intersecția cu str. A.I. Cuza).

ITINERARIUL NR. 1 DE PATRULARE ”ROTONDA”

- Str. A.I. Cuza (de la intersecția cu str. Înfrățirii, până la intersecția cu str. Calea București)
- str. Calea București (până la intersecția cu str. Sărarilor) - str. Sărarilor – str. Mircești (până la intersecția cu str. Henri Coandă) – str. Henri Coandă - str. Putnei - str. Nanterre - str. Înfrățirii (până la intersecția cu str. A.I. Cuza) și străzile adiacente.

ITINERARIUL NR. 2 DE PATRULARE „PUȘKIN”

- Strada Nanterre (de la intersecția cu str. Anul 1848) - str. Putnei (până la intersecția cu strada Henri Coandă)- str. Henri Coandă (până la intersecția cu strada Mircești)- str. Mircești (până la intersecția cu strada Sărarilor)- str. Sărarilor (până la intersecția cu strada Împăratul Traian)- str. Împăratul Traian – (până la intersecția cu strada Anul 1848)- str. Anul 1848 (până la intersecția cu strada Nanterre) și străzile adiacente.

ITINERARIUL NR. 3 DE PATRULARE „TRAIAN VUIA”

- Strada Împăratul Traian – (de la intersecția cu strada Anul 1848, până la intersecția cu strada Rovinari) - str. Rovinari (până la intersecția cu str. G-ral Magheru) - str. G-ral Magheru (până la intersecția cu strada Caracal) - Str. Caracal - str. Înclinată (până la intersecția cu strada Anul 1848) - str. Anul 1848 (până la intersecția cu strada Împăratul Traian) și străzile adiacente.

ITINERARIUL NR. 4 DE PATRULARE „PIAȚA EROILOR”

- Str. Împăratul Traian (de la inters. cu strada Henri Coandă, până la inters. cu str. Rovinari) – str. Rovinari (până la inters. cu str. G-ral Magheru)- str. G-ral Magheru (până la inters. cu str. Caracal) - str. Caracal (până la inters. cu strada Vântului)- str. Vântului (până la inters. cu str. I.D.Sîrbu) - str. I.D.Sîrbu (până la inters. cu str. Henri Coandă) - str. Henri Coandă (până la intersecția cu strada Împăratul Traian) și străzile adiacente.

ITINERARIUL NR. 5 DE PATRULARE „COMPLEX DACIA”

-Strada Caracal (de la intersecția cu str. Henri Coandă, până la intersecția cu strada Vântului)
- str. Vântului - str. I.D. Sîrbu până la intersecția cu strada Henri Coandă- str. Henri Coandă (până la intersecția cu str.Caracal) și străzile adiacente.

ITINERARIUL NR. 6 DE PATRULARE „ELECTROPUTERE”

- Strada Caracal (de la intersecția cu Henri Coandă până la intersecția cu B-dul Decebal) - B-dul Decebal (până la intersecția cu str. Calea București) - str. Calea București (până la intersecția cu str. Sărarilor) - str. Sărarilor (până la intersecția cu str. Împăratul Traian) - str. Împăratul Traian (până la intersecția cu str. Henri Coandă)- str. Henri Coandă (până la intersecția cu str. Caracal) și străzile adiacente.

ITINERARIUL NR. 7 DE PATRULARE ”FORD - CARTIER „AEROPORT”

- Str. Calea București (de la inters. cu B-dul Decebal) până la drumul betonat care face legătura între str. Calea București și Baza Sportivă „ARIPILE” și în continuare pe drumul betonat care face legătura între Curtea Regală și Ferma Zootehnică, până la inters. acestor drumuri, în continuare peste câmp din punctul în care se intersectează drumurile betonate care fac legătura între Curtea Regală, fosta Fermă Zootehnică, respectiv Cartierul Aeroport până la construcția izolată din incinta stațiunii Banu Mărăcine, și mai departe până la Halta Banu Mărăcine, str. Preciziei până la inters. cu str. Henry Ford - str. H. Ford (până la int. cu B-dul Decebal) - B-dul Decebal (până la inters. cu Calea București) și străzile adiacente.

► PE RAZA SECȚIEI 4 POLIȚIE CRAIOVA

ZONA DE SIGURANȚĂ PUBLICĂ NR. 1

- Str. Calea București, partea dreaptă, de la intersecția cu str. Frații Golești până la intersecția cu bld. Carol I;
- Bld. Carol I, partea dreaptă, de la intersecția cu str. Calea București până la intersecția cu str. Frații Golești;
- Str. Frații Golești, partea dreaptă, de la intersecția cu bld. Carol I până la intersecția cu str. Bariera Vîlcii;
- Str. Bariera Vîlcii, partea dreaptă, de la intersecția cu str. Frații Golești până la intersecția cu Șoseaua Bălcești / Șoseaua de Centură;
- Șoseaua Bălcești, partea dreaptă, de la intersecția cu str. Bariera Vîlcii / Șoseaua de Centură până la limita cu teritoriul comunei Șimnicu de Sus / Ghercești(Releul);
- Din DN 65 C Craiova – Bălcești, de la intersecția cu drumul de exploatare agricolă, care începe de lângă sediul SC Bilka, până la drumul aflat în proximitatea conductelor de cenușă aparținând CET II Craiova, apoi pe acest drum, spre Centura de Nord până în dreptul porților de acces în incinta Stației de gaz aparținând CET II Craiova și în continuare, în partea dreaptă, pe drumul de exploatare agricolă, amplasat prin spatele imobilelor, iar în final pe lângă imobilul amplasat pe Tarlaua 64, Parcela 6 până la intersecția cu Centura de Nord în dreptul bornei nr.7.
- limita cu teritoriul comunei Șimnicu de Sus / Ghercești(Releul), partea dreaptă, de la Șoseaua Bălcești până la str. Plopului;
- Str. Plopului, partea dreaptă, de la limita cu teritoriul comunei Ghercești până la intersecția cu Șoseaua de Centură;
- Șoseaua de Centură, partea dreaptă, de la intersecția cu str. Plopului până la intersecția cu str. Stejarului;
- Str. Stejarului, partea dreaptă, de la Șoseaua de Centură până la intersecția cu str. Carpenului (limita cu teritoriul Secției 3 Poliție);
- Limita cu teritoriul Secției 3 Poliție, partea dreaptă, de la intersecția Aleea 2 Cantonului cu Aleea 2 Drumul Ungurenilor;
- Bld. Decebal, partea dreaptă, de la nodul de cale ferată(fosta rampă militară)de la limita cu teritoriul Secției 3 Poliție Craiova până la intersecția cu str. Traian Lalescu;
- Str. Traian Lalescu, partea dreaptă, de la intersecția cu Bld. Decebal până la intersecția cu str. Gogu Constantinescu;
- Str. Gogu Constantinescu, partea dreaptă, de la intersecția cu str. Traian Lalescu până la intersecția cu str. Nicolae Iorga;
- Str. Nicolae Iorga, partea dreaptă, de la intersecția cu str. Gogu Constantinescu până la intersecția cu Aleea Nicolae Iorga;
- Aleea Nicolae Iorga, partea dreaptă, de la intersecția cu str. Nicolae Iorga până la intersecția cu str. Nicolae Julea;
- Str. Nicolae Julea, partea dreaptă, de la intersecția cu Aleea Nicolae Iorga până la intersecția cu str. Milcov;
- Str. Milcov, partea dreaptă, de la inters. cu str. N. Julea până la inters. cu str. Gilortului;
- Str. Gilortului, partea dreaptă, de la inters. cu str. Milcov până la inters. cu str. V. Alecsandri;
- Str. Vasile Alecsandri, partea dreaptă, de la intersecția cu str. Gilortului până la intersecția cu str. Frații Golești;
- Str. Frații Golești, partea dreaptă, de la intersecția cu str. Vasile Alecsandri până la

intersecția cu str. Calea București.

Itinerariul de patrulare nr. 1 “Piața Centrală”:

- Bld. Carol I, partea dreaptă, de la intersecția cu str. Calea București până la intersecția cu str. Frații Golești;
- Str. Frații Golești, partea dreaptă, de la intersecția cu Bld. Carol I până la intersecția cu str. Calea București;
- Str. Calea București, partea dreaptă, de la intersecția cu str. Frații Golești până la intersecția cu bld. Carol I ;

Itinerariul de patrulare nr. 2 “ PTTR Rovine-Piata Garii”:

- Str. Traian Lalescu, partea dreaptă, de la intersecția cu Bld. Decebal până la str. Gogu Constantinescu;
- Str. Gogu Constantinescu, partea dreaptă, de la intersecția cu str. Traian Lalescu până la intersecția str. Nicolae Iorga;
- Str. Nicolae Iorga, partea dreaptă, de la intersecția cu str. Gogu Constantinescu până la intersecția cu str. Bătrânilor;
- Str. Bătrânilor, partea dreaptă, de la intersecția cu str. Nicolae Iorga până la intersecția cu bld. Decebal;
- Bld. Decebal, partea dreaptă, de la intersecția cu str. Bătrânilor până la intersecția cu str. Traian Lalescu;

Itinerariul de patrulare nr. 3 “Liceul Tudor Arghezi”:

- Str. Frații Golești, partea dreaptă, de la intersecția cu str. Nicolae Iorga până la intersecția cu str. Bariera Vîlcii / Pasajul CFR / Calea ferată;
- Calea ferată, partea dreaptă, de la Pasajul CFR, inclusiv peroanele RAT Gară și Autogara Nord până la intersecția cu str. Bătrânilor;
- Str. Bătrânilor, partea dreaptă, de la intersecția cu bld. Decebal până la intersecția cu str. Nicolae Iorga;
- Str. Nicolae Iorga, partea dreaptă, de la intersecția cu str. Bătrânilor până la intersecția cu str. Frații Golești;
- Str. Nicolae Iorga, partea dreaptă de la intersecția cu str. Bucovina până la intersecția cu str. Frații Golești.

Itinerariul de patrulare nr. 4 “ Liceul Matei Basarab”:

- Str. Frații Golești, partea dreaptă, de la intersecția cu str. Vasile Alecsandri până la intersecția cu str. Nicolae Iorga;
- Str. Nicolae Iorga, partea dreaptă, de la intersecția cu str. Frații Golești până la intersecția cu Aleea Nicolae Iorga;
- Aleea Nicolae Iorga, partea dreaptă, de la intersecția cu str. Nicolae Iorga până la intersecția cu str. Nicolae Julea;
- Str. Nicolae Julea, partea dreaptă, de la intersecția cu Aleea Nicolae Iorga până la intersecția cu str. Milcov;
- Str. Milcov, partea dreaptă, de la intersecția cu str. Nicolae Julea până la intersecția cu str. Gilortul(limita cu teritoriul Secției 3 Politie);
- Str. Gilortul, partea dreaptă, de la intersecția str. Milcov până la intersecția cu str. Vasile Alecsandri;
- Str. Vasile Alecsandri, partea dreaptă, de la intersecția cu str. Gilortul până la intersecția cu str. Frații Golești.

Itinerariul de patrulare nr. 5 “Desbenzinare”:

- Str. Bariera Vâlcii, partea dreaptă, de la Pasajul C.F.R. (Pasajul Bariera Vâlcii) până la intersecția cu str. Toamnei;
- Str. Toamnei, partea dreaptă, de la intersecția cu str. Bariera Vâlcii până la intersecția cu str. Teilor;
- Str. Teilor, partea dreaptă, de la intersecția cu str. Toamnei până la intersecția cu Șoseaua de Centură;
- Șoseaua de Centură, partea dreaptă, de la intersecția cu str. Teilor până la intersecția cu str. Stejarului;
- Str. Stejarului, partea dreaptă, de la intersecția cu Șoseaua de Centură până la intersecția cu str. Carpenului (limita cu teritoriul Secției 3 Poliție);
- Limita cu teritoriul Secției 3 Poliție, partea dreaptă, de la intersecția str. Stejarului cu str. Carpenului până la intersecția str. Aleea II Cantonului cu str. Gîrlești (calea ferată);
- Calea ferată, partea dreaptă, de la intersecția str. Aleea II Cantonului cu str. Gîrlești până la str. Bariera Vâlcii (Pasajul Bariera Vâlcii).

Itinerariul de patrulare nr. 6 “Stațiunea Șimnic”:

- Str. Bariera Vâlcii, partea dreaptă, de la intersecția cu str. Toamnei până la intersecția cu Șoseaua de Centură;
- Șoseaua Bălcești, partea dreaptă, de la intersecția cu Șoseaua de Centură până la limita cu teritoriul Comunei Șimnicul de Sus (Releu);
- Limita cu teritoriul Comunei Șimnicul de Sus, partea dreaptă, de la Șoseaua Bălcești până la limita cu teritoriul Comunei Ghercești;
- Limita cu teritoriul Comunei Ghercești, partea dreaptă, de la limita cu teritoriul Comunei Șimnicul de Sus până la str. Plopului;
- Din DN 65 C Craiova – Bălcești, de la intersecția cu drumul de exploatare agricolă, care începe de lângă sediul SC Bilka, până la drumul aflat în proximitatea conductelor de cenușă aparținând CET II Craiova, apoi pe acest drum, spre Centura de Nord până în dreptul porților de acces în incinta Stației de gaz aparținând CET II Craiova și în continuare, în partea dreaptă, pe drumul de exploatare agricolă, amplasat prin spatele imobilelor, iar în final pe lângă imobilul amplasat pe Tarlaua 64, Parcela 6 până la intersecția cu Centura de Nord în dreptul bornei nr.7.
- Str. Plopului, partea dreaptă, de la limita cu teritoriul Comunei Ghercești până la intersecția cu Șoseaua de Centură;
- Șoseaua de Centură, partea dreaptă, de la intersecția cu str. Plopului până la intersecția cu str. Teilor;
- Str. Teilor, partea dreaptă, de la intersecția cu Șoseaua de Centură până la intersecția cu str. Toamnei;
- Str. Toamnei, partea dreaptă, de la intersecția cu str. Teilor până la intersecția cu str. Bariera Vâlcii.

ZONA DE SIGURANȚĂ PUBLICĂ NR. 2

- Str. Calea București, partea dreaptă, de la intersecția cu Bld. Carol I până la intersecția cu Bld. Nicolae Titulescu;
- Bld. Nicolae Titulescu, partea dreaptă, de la intersecția cu str. Calea București, până la intersecția cu str. Amaradia;
- Str. Amaradia, partea dreaptă, de la intersecția cu Bld. Nicolae Titulescu până la intersecția cu str. Aleea IV Șimnic;
- Str. Aleea IV Șimnic, partea dreaptă, de la intersecția cu str. Amaradia până la intersecția

cu Șoseaua de Centură;

- Șoseaua de Centură, partea dreaptă, de la intersecția cu str. Aleea IV Șimnic până la intersecția cu str. Aleea I Șimnic;
- Str. Aleea I Șimnic și drumul agricol aflat în prelungirea acesteia, partea dreaptă, de la intersecția cu Șoseaua de Centură până la intersecția cu str. Releului;
- Str. Releului (partea dreaptă) până la Șoseaua Bălcești;
- Șoseaua Bălcești, partea dreaptă, de la str. Releului până la intersecția cu Șoseaua de Centură / str. Bariera Vîlcii;
- Str. Bariera Vîlcii, partea dreaptă, de la intersecția cu Șoseaua de Centură / Șoseaua Bălcești până la intersecția cu str. Frații Golești;
- Str. Frații Golești, partea dreaptă, de la intersecția cu str. Bariera Vîlcii până la intersecția cu Bld. Carol I;
- Bld. Carol I, partea dreaptă, de la intersecția cu str. Frații Golești până la intersecția cu str. Calea București.

Itinerariul de patrulare nr. 1 "Jiul":

- Str. Calea București, partea dreaptă, de la intersecția cu bld. Carol I până la intersecția cu bld. N. Titulescu;
- Bld. N. Titulescu, partea dreaptă, de la intersecția cu str. Calea București până la intersecția cu str. Brazda lui Novac;
- Str. Brazda lui Novac, partea dreaptă, de la intersecția cu Bld. Nicolae Titulescu până la intersecția cu str. Șerban Vodă;
- Str. Șerban Vodă, partea dreaptă, de la intersecția cu str. Brazda lui Novac până la intersecția cu str. Păltiniș;
- Str. Păltiniș, partea dreaptă, de la intersecția cu str. Șerban Vodă până la intersecția cu str. Frații Golești;
- Str. Frații Golești, partea dreaptă, de la intersecția cu str. Păltiniș până la intersecția cu Bld. Carol I;
- Bld. Carol I, partea dreaptă, de la intersecția cu str. Frații Golești până la intersecția cu str. Calea București;

Itinerariul de patrulare nr. 2 "Simplon":

- Str. Amaradia, partea dreaptă, de la intersecția cu str. Brazda lui Novac până la intersecția cu bld. Dacia;
- Bld. Dacia, partea dreaptă, de la str. Amaradia până la inters. cu str. 1 Decembrie 1918;
- Str. 1 Decembrie 1918, partea dreaptă, de la intersecția cu bld. Dacia până la intersecția cu str. Brazda lui Novac;
- Str. Brazda lui Novac, partea dreaptă, de la intersecția cu str. 1 Decembrie 1918 până la intersecția cu str. Amaradia.

Itinerariul de patrulare nr. 3 "Școala Generală nr. 24":

- Str. 1 Decembrie 1918, partea dreaptă, de la inters. cu Doljului până la inters. cu bld. Dacia;
- Bld. Dacia, partea dreaptă, de la intersecția cu str. 1 Decembrie 1918 până la intersecția cu Aleea IV Șimnic/Calea ferată;
- Calea ferată, partea dreaptă, de la Al. IV Șimnic până la inters. cu str. Brazda lui Novac;
- Str. Brazda lui Novac, partea dreaptă, de la intersecția cu Calea ferată până la intersecția cu str. Doljului;
- Str. Doljului, partea dreaptă, de la intersecția cu str. Brazda lui Novac până la intersecția

cu str. 1 Decembrie 1918.

Itinerariul de patrulare nr. 4 “Piața Novaci”:

- Str. Brazda lui Novac, partea dreaptă, de la intersecția cu str. Doljului până la intersecția cu str. Lămâiței;
- Str. Lămâiței, partea dreaptă, de la inters. cu str. Brazda lui Novac până la inters. cu str. Păltiniș;
- Str. Păltiniș, partea dreaptă, de la intersecția cu str. Lămâiței până la intersecția cu str. Șerban Vodă;
- Str. Șerban Vodă, partea dreaptă, de la intersecția cu str. Păltiniș până la intersecția cu str. Brazda lui Novac;
- Str. Brazda lui Novac, partea dreaptă, de la intersecția cu str. Șerban Vodă până la intersecția cu str. 1 Decembrie 1918;
- Str. 1 Decembrie 1918, partea dreaptă, de la intersecția cu str. Brazda lui Novac până la intersecția cu str. Doljului;
- Str. Doljului, partea dreaptă, de la intersecția cu str. 1 Decembrie 1918 până la intersecția cu str. Brazda lui Novac;

Itinerariul de patrulare nr. 5 “Școala Generală nr. 23”:

- Str. Brazda lui Novac, partea dreaptă, de la intersecția cu str. Lămâiței până la Calea ferată (inclusiv bl. 34 - 38);
- Calea ferată, partea dreaptă, de la str. Brazda lui Novac până la Pasajul CFR / str. Frații Golești;
- Str. Frații Golești, partea dreaptă, de la Pasajul CFR până la intersecția cu str. Păltiniș;
- Str. Păltiniș, partea dreaptă, de la inters. cu str. F. Golești până la inters. cu str. Lămâiței;
- Str. Lămâiței, partea dreaptă, de la intersecția cu str. Păltiniș până la intersecția cu str. Brazda lui Novac.

Itinerariul de patrulare nr. 6 “CET II”:

- Str. Aleea IV Șimnic, partea dreaptă, de la Podul Melinești până la intersecția cu Centura;
- Șoseaua de Centură, partea dreaptă, de la intersecția cu str. Aleea IV Șimnic până la intersecția cu str. Aleea I Șimnic;
- Str. Aleea I Șimnic, partea dreaptă, de la intersecția cu Șoseaua de Centură până la limita cu teritoriul Comunei Șimnicul de Sus;
- Limita cu teritoriul Comunei Șimnicul de Sus, partea dreaptă, de la str. Aleea I Șimnic până la Șoseaua Bălcești;
- Șoseaua Bălcești, partea dreaptă, de la Limita cu teritoriul Comunei Șimnicul de Sus până la intersecția cu Șoseaua de Centură;
- Str. Bariera Vâlcii, partea dreaptă, de la intersecția cu Șoseaua de Centură până la Pasajul C.F.R. (Pasajul Bariera Vâlcii);
- Calea ferată, partea dreaptă, de la Pasajul C.F.R. (Pasajul Bariera Vâlcii) până la str. Aleea IV Șimnic (Podul Melinești).

► PE RAZA SECȚIEI 5 POLIȚIE CRAIOVA

ZONA DE SIGURANȚĂ PUBLICĂ NR. 1

Este delimitată de străzile: Bd. Dacia – intersecție cu str. Tineretului – str. Tineretului până la intersecție cu Bd. Oltenia (Materna) – intersecție str. George Enescu (Fortuna) – str. Tufănele – intersecție cu Calea Severinului (SIF Oltenia) – Calea Severinului – pasarela de legătură cu DN57F (Centura de Nord) – Centura de Nord până la intersecția DN 6B

Craiova-Melinesti (Remia) – DN 6B Craiova-Melinesti (Remia) până la intersecția cu bd. Dacia – bd. Dacia intersecție cu str Tineretului.

ITINERARIUL DE PATRULARE NR. 1 este delimitat de: intersecția Bd. Oltenia cu str. Tineretului (Materna) – str. Tineretului intersecție cu str. George Enescu (Racheta) – str. George Enescu intersecție cu Bd. Oltenia (Fortuna) – Bd. Oltenia intersecție cu str. Tineretului (sens giratoriu Materna);

ITINERARIUL DE PATRULARE NR. 2 este delimitat de: intersecția G. Enescu cu str. Tineretului – str. G. Enescu până la intersecție cu bd. Oltenia (Fortuna) – str. Tufănele – Calea Severinului (SIF)- Calea Severinului SIF până la zona “Fântâniță” (blocurile ANL) – bd. Oltenia până la intersecția cu str. Tineretului;

ITINERARIUL DE PATRULARE NR. 3 este delimitat de: intersecția str. Tineretului cu bd. Oltenia (sens giratoriu Materna) – str. Tineretului până la intersecția cu bd. Oltenia (zona blocuri ANL) – bd. Oltenia până la intersecția cu B-dul Tineretului (sens giratoriu Materna);

ITINERARIUL DE PATRULARE NR. 4 este delimitat de: Str Tineretului intersecție cu B-dul Dacia (Rocada), B-dul Dacia intersecție cu str Gorunului, str Gorunului până la intersecție cu B-dul Oltenia, B-dul Oltenia până la intersecție cu B-dul Tineretului (sens giratoriu Materna), B-dul Tineretului până la intersecție cu B-dul Dacia (Rocada) , Alea pietonală de pe langa calea ferată Craiova- Filiasi până la pasarela de pe DE 70,Centura de Nord până la intersecția DN 6B Craiova-Melinesti (sens giratoriu Remia) de la DN 6B Craiova-Melinesti (sens giratoriu Remia) până la Cimitirul Nord Alea pietonală dintre Cimitirul Nord până la str Tineretului;

ITINERARIUL DE PATRULARE NR. 5 este delimitat de: de la intersecția B-dul Oltenia cu str. Calea Severinului până la Pasarela de pe DE 70- Alea pietonală de pe langa calea ferată Filiasi-Craiova până la Statia GPL Logano de pe B-dul Dacia, bd. Dacia până la intersecție cu str Gorunului,-str Gorunului până la intersecție cu B-dul Oltenia, B-dul Oltenia până la intersecție cu Calea Severinului zona “Fântâniță”(blocurile ANL).

ZONA DE SIGURANȚĂ PUBLICĂ NR. 2

Este delimitată de următorul perimetru: str. Tineretului intersecție cu Bd. Dacia – Bd. Dacia până la intersecția cu str. Amaradia (sens giratoriu) – str. Amaradia până la intersecție cu B-dul Nicolae Titulescu (Zona Schmit) – B-dul Nicolae Titulescu până la intersecție cu Maria Tănase(Casa Științei) – str. Maria Tănase (partea dreaptă) până la intersecția cu str. Brestei (partea dreaptă) – str. Brestei până la intersecția cu str. Râului(partea dreaptă) – str. Râului până la intersecția cu Cal. Severinului (partea dreapta, cu obiectivul Promenada Mall) – Str. Cal. Severinului - str. Tufănele (SIF Oltenia) – str. Tufănele până la intersecție cu str George Enescu (Fortuna) – Bd. Oltenia până la intersecție cu str. Tineretului (Materna) – str. Tineretului până la intersecție cu Bd. Dacia. bd. Dacia intersecție cu str Tineretului(inclusiv până la calea ferata).

ITINERARIUL DE PATRULARE NR. 1 este delimitat de: str. Tineretului intersecție cu bd. Dacia – bd. Dacia (inclusiv imobilele de peste calea ferată) până la intersecția cu Alea 3 Castanilor (zona transformatoare)– Alea 3 Castanilor până la intersecție cu Alea 2 Castanilor , Alea 2 Castanilor până la intersecția cu B-dul Oltenia (zona Bl 63 B), Bd. Oltenia până la intersecție cu str Tineretului (sens giratoriu Materna) – str Tineretului până la intersecție cu Bd. Dacia;

ITINERARIUL DE PATRULARE NR. 2 este delimitat de: str Constantin Brâncoveanu intersecție cu str VG Paleologu (zona Bl 53A), str C Brâncoveanu până la intersecție cu

B-dul Dacia (zona Olimp), B-dul Dacia până la intersecție cu str Amaradia (sens giratoriu Peco Lukoil), intersecția DN 6B Craiova-Melinesti până la Alea pietonală cuprinsă între Cimentirul Nord până la Alea 3 Castanilor (zona transformatoare) ,Alea 3 Castanilor până la intersecție cu Alea 2 Castanilor , Alea 2 Castanilor până la intersecția cu B-dul Oltenia (zona Bl 63 B) Bd. Oltenia până la intersecția cu str VG Paleologu (zona Bl 51B),. str VG Paleologu până la intersecția cu str C-tin Brâncoveanu (Bl 53A);

ITINERARIUL DE PATRULARE NR. 3 este delimitat de: intersecție Bd. Oltenia cu str VG Paleologu (zona Bl 51 B), intersecția cu str C-tin Brâncoveanu (Bl 53A), str C-tin Brâncoveanu până la intersecția cu Str G Enescu (zona Segarcea) , Str G Enescu intersecție cu str Pascani (sens giratoriu), str Pascani până la intersecție cu Calea Severinului(zona Restaurant Senator),str Calea Severinului până la intersecție cu str Tufănele (SIF Oltenia), str Tufănele până la intersecție cu str G Enescu si B-dul Oltenia (sens giratoriu Fortuna), B-dul Oltenia până la str GV Paleologu (Bl 51B);

ITINERARIUL DE PATRULARE NR. 4 este delimitat de: intersecția B-dul Dacia cu str Amaradia (sens giratoriu Peco Lukoil) , str Amaradia până la intersecție cu str George Enescu, str George Enescu până la intersecție cu str C-tin Brâncoveanu (zona Segarcea) , str C-tin Brâncoveanu până la intersecție cu B-dul Dacia (zona Olimp) , B-dul Dacia până la intersecție cu str Amaradia (sens giratoriu Peco Lukoil);

ITINERARIUL DE PATRULARE NR. 5 este delimitat de la inters. străzilor G. Enescu cu str. Pascani (sens giratoriu), str G Enescu până la inters. cu str Amaradia, str Amaradia până la inters. cu B-dul N Titulescu (zona Schmit), B-dul N Titulescu până la intersecția cu str Pascani(zona Senator), str Pascani până la intersecție cu str G Enescu (sens giratoriu);

ITINERARIUL DE PATRULARE NR. 6 este delimitat de: intersecția str. Cal. Severinului cu str. Maria Tănase (partea dreapta), str. Cerna- str. Parcului, str. Ștefan Odobleja către str. Maria Tănase până la intersecția cu str. Brestei, de la str. Brestei până la Str. Râului, până la intersecția cu str. Cal. Severinului.

► PE RAZA SECȚIEI 6 POLIȚIE CRAIOVA

ZONA DE SIGURANȚĂ PUBLICĂ NR.1 : Râului – Brestei - Eliza Opran - Cernele - Rovine 2 - Izvorul Rece - Bâlteni va avea ca delimitare următorul perimetru și va fi structurată în 5 sectoare de responsabilitate ale polițiștilor de proximitate:

Delimitare: str. Râului, de la intersecția cu str. Năsăud, partea stângă, până la str. Brestei, str. Brestei până la intersecția cu Calea Severinului, Calea Severinului și Drumul European DE 70 până la podul peste Rîul Amaradia, malul estic al râului Amaradia până la Rîul Jiu, malul estic al acestuia până la intersecția cu D.J. Craiova - Breasta și în continuare până la canalul colector din zona Cernele, malul nordic al canalului până la intersecția cu str.Fulger, str. Fulger, str. Alea 2 Fulger, str.Doicești, str. Năsăud până la str. Rîului.

ITINERARIUL DE PATRULARE NR. 1 – Brestei – Fermierului, va avea următoarea delimitare: str. Brestei (nr.pare), de la intersecția cu str.Pelendava, până la intersecția cu str. Eliza Opran, str. Fermierului, de la intersecția cu str.Brestei, până la str.Pelendava și aleile Fermierului, până la limita străzii Eliza Opran, str.Pelendava, de la intersecția cu str. Fermierului, până la str.Brestei. Itinerariul acoperă și Aleile 4, 5 și 6 Brestei;

ITINERARIUL DE PATRULARE NR. 2 – Eliza Opran – Severinului, va avea următoarea delimitare: str. Eliza Opran, de la intersecția cu str. Brestei, până la intersecția cu str. Fermierului, str.Fermierului până la str.Pelendava, str.Pelendava până la intersecția cu Calea Severinului, str.Calea Severinului până la limita cu cartierul Izvorul Rece, limita de

sud a cartierului Izvorul Rece pînă la canalul colector și în continuare alea cimitirului Cernele, pînă la intersecția cu str.Breștei, str.Breștei pînă la intersecția cu str.Eliza Opran;
ITINERARIUL DE PATRULARE NR. 3 – Cernele - Rovine 2 (Troaca) – Izvorul Rece, va avea următoarea delimitare: str.Breștei, de la intersecția cu Calea Brezei, pînă la râul Jiu, terenul intravilan pînă la limita cu cartierul Rovine II (Troaca), malul estic al râului Jiu pînă la DE 70, Drumul European DE 70, cart. Izvorul Rece, Calea Severinului pînă la intersecția cu Pelendava și în continuare pînă la str.Breștei;

ITINERARIUL DE PATRULARE NR. 4 – Cimitirul Bobonete, va avea următoarea delimitare: str. Aleea 1 Poligonului, str. Fulger, pînă la limita de nord a Canalului Colector, str. Fulger, str.Motru, str. Breștei și străzile incluse: str. Bușteni, Ogorului, Răchitei, Prahova, Hârșova, Izvorului, Aleea 2 Motru, Aleile 1-8 Fragilor, str. Cușmir, str. Fălticeni, str. Anina, Aleea 1 Izvorului;

ITINERARIUL 5 – Cămine Motru, va avea următoarea delimitare: str. Breștei, str. Motru, str. Fulger, Aleea 2 Fulger, str. Doicești, str. Năsăud, str. Râului, str. Breștei și străzile incluse: str. Călărași, str. Buzăului, Aleile 1-6 Doicești, str. Eroul Necunoscut, str. Mangaliei, str. Dimitrie Grecescu, str. Pui de lei, str. Nectarului, Aleea Nectarului, Aleea 1 Fulger, str. Albinelor, Aleile 1-2 Albinelor, Aleea 1 Motru, Aleea 1 Breștei;

ITINERARIUL 6 – Bălteni, va avea următoarea delimitare: de la inters. străzilor Breștei cu str. Râului pînă la intersecția străzilor Breștei cu str. Pelendava (numere pare), str. Pelendava (numere impare), de la intersecție cu str. Calea Severinului, pînă la intersecția cu str.Râului (numere impare), str. Râului (numere pare) pînă la intersecția cu str. Breștei.

ZONA DE SIGURANȚĂ PUBLICĂ NR. 2 : Dorobăntia – Fața Luncii – Catargiu -Mofleni – Parcul Tineretului va avea ca delimitare următorul perimetru și va fi structurată în 5 sectoare de responsabilitate ale polițiștilor de proximitate:

Delimitare: str.Năsăud de la intersecția cu str. Rîului, pînă la intersecția cu str. Buzăului și str.Techirghiol, str. Doicești, Cimitirul Dorobăntia, în continuare pînă la Râul Jiu, malul estic al acestuia pînă la Podul în direcția comunei Bucovăț și apoi pînă în dreptul fostei Avicola Mofleni, terenul intravilan pînă la str. Timișoara, str.Tismana intersecție cu str. Dobrogea (nr. pare) pînă la intersecția cu str. Râului (nr. 254).

ITINERARIUL DE PATRULARE NR. 1 – Dorobăntia, va avea următoarea delimitare: str. Eroul Necunoscut, str. Aleea 2 Fulger, str. Doicești, str. Rândunelelor, Techirghiol, Buzăului pînă la intersecția cu str.Sovata. Se continuă cu str. Sovata pînă la intersecția cu str. Râului. De la intersecția cu strada Râului se continuă pînă la intersecția cu str. Breștei numere pare, continuind de pe str. Breștei pînă la intersecția cu str. Eroul Necunoscut;

ITINERARIUL DE PATRULARE NR. 2 – Fața Luncii, va avea următoarea delimitare: str. Râului cu str. Sovata pînă la intersecția străzilor Râului – Ilie Balaci, se continuă pe Bld. Ilie Balaci pînă la intersecția str. Bucovăț (cu numerele pare). Se va continua pe partea de Nord a canalului de deversare ce traversează Pipiniera Dendrologică Lunca Jiului și se va continua pe str. Hanul Roșu pînă la râului Jiul pe terenurile agricole.Din malul de est al râului Jiu se va continua pe terenurile agricole pe prelungirea străzii Dorobanților pînă la intersecția cu str. Buzăului – Sovata – Râului;

ITINERARIUL DE PATRULARE NR. 3 – Lascăr Catargiu, va avea următoarele delimitări: b-dul. Știrbei Vodă de la intersecția cu str.Rîului pînă la str. Siretului, str.Siretului (nr.impare), str. Dobrogea, pînă la str. Râului, str. Râului pînă la b-dul Știrbei Vodă, precum și următoarele străzi incluse: str. Padeșului, str. Bărbătești, str. Leandrului, str. Snagov, str. Sulina, str, Dobrogea, str. Raului, str. Maghiranului, str. Carpați, str. Luminiței, Aleea 1

Râului, str. Teleajenului, str. Cicoarei, str. Rășinari, str. Banatului, str. Porumbiței, str. Bărăganului, str. Săcelul, str. Poienii, str. Olănești, str. Voineasa, str. Progresului, str. Alexandria, str. Botoșani, str. Cluj-Napoca, str. Alba Iulia.

ITINERARIUL DE PATRULARE NR. 4 – Catargiu - Luncă, va avea următoarele delimitări: str. Siretului (nr. pare), str. Dobrogea până la intersecția cu str. Tismana, str. Timișoara până la intersecția cu b-dul. Știrbei Vodă, precum și următoarele străzi incluse: str. Preajba, str. Sinaia, str. Drobeta, str. Roznov, Aleile 1-3 Roznov, str. Sadu, str. Târnava, str. Borsec, str. Bicz, str. Vișeu, str. Muntenia, str. Șușița, str. Brașov, str. Moldova, până la intersecția cu str. Tismana, str. Vaslui, str. Teslui, str. Crângului, str. Paroșeni, str. Gorjului, str. Bega, str. Castorului, str. Cărbunești, str. Iași, str. Zalău.

ITINERARIUL 5 – Mofleni – Parcul Tineretului, va avea următoarele delimitări: str. Timișoara, extravilanul cart. Catargiu, de la Avicola până la râul Jiu, cart. Mofleni, străzile Banul Stepan, Aleile 1-2 Banul Stepan, str. Abatorului, Aleile 1-3 Abatorului, str. Coșuna, str. Lunca Jiului, Rîul Jiu de la intersecția cu Pîrîul Șercaia până la limita cu str. Hanul Roșu și, în continuare, până la intersecția cu b-dul Știrbei-Vodă.

DISPOZITIVUL CONSTITUIT LA NIVELUL BIROULUI PENTRU CENTRUL UNIVERSITAR:

Pentru unitățile de învățământ universitar de stat și particular, precum și obiectivele din campusurile universitare, s-au constituit 7 zone de siguranță publică:

Zona numărul 1 „UNIVERSITATE”

-Sediul Universității din Craiova (Facultatea de Economie și Administrarea Afacerilor, Facultatea de Litere, Facultatea de Științe, Facultatea de Horticultură, Facultatea de Teologie Ortodoxă, Facultatea de Științe Sociale - învățământ de stat) amenajată cu săli de curs, săli de proiecte, laboratoare, cabinete, necesare desfășurării procesului didactic, situată pe strada Alexandru Ioan Cuza, nr. 13, cu spațiile din perimetrul adiacent cuprins între strada Calea București, bulevardul Carol I și Teatrul Național „Marin Sorescu”;

-Casa Universitarilor situată pe Calea Unirii nr. 57;

-Universitatea „Spiru Haret ” – Facultatea de Științe Juridice, Economice și Administrative (învățământ particular) unde se găsesc amenajate săli de curs, săli de proiecte, laboratoare, cabinete, necesare desfășurării procesului didactic cu studenții, sediile situate pe strada Vasile Conta nr. 4 și str. Brazda lui Novac, nr. 4.

-Bloc S 200 situat pe str. A.I.Cuza – Calea București și perimetrul delimitat de străzile adiacente acestuia;

-Stațiunea Didactică „Banu Mărăcine” cu spațiile și terenurile agricole din perimetrul adiacent și Căminul de nefamiliști „Banul Mărăcine”.

Zona numărul 2 „INSTITUT”

- Facultatea de Mecanică (învățământ de stat) amenajată cu săli de curs, săli de proiecte, laboratoare, cabinete, necesare desfășurării procesului didactic, situată pe Calea București nr. 107 și cele 5 spații de cazare în comun aflate în zona acesteia;

-Departamentul Chimie (învățământ de stat) amenajat cu săli de curs, săli de proiecte, laboratoare, cabinete, necesare desfășurării procesului didactic, situat pe strada Calea București, nr.107;

- Căminele 8 și 9, extinderea căminului 8 din campusul situat pe str. Petre Ispirescu;

Zona numărul 3 „DREPT”

- Facultatea de Drept amenajată cu săli de curs, săli de proiecte, laboratoare, cabinete

necesare desfășurării procesului didactic, situată pe str. Calea Bucuresti nr. 107 H;

- Căminele 6, 7 și 14, sălile și laboratoarele, sediul noului Decanat, din campusul situat pe str. Petre Ispirescu;

- Biblioteca Facultății de Drept situată în cadrul campusului universitar al facultății.

Zona numărul 4 „LĂPUȘ”

-Facultatea de Inginerie Electrică; Facultatea de Automatică, Calculatoare și Electronică, (învățământ de stat) amenajate cu săli de curs, săli de proiecte, laboratoare, cabinete, necesare desfășurării procesului didactic, situate pe b-dul Decebal nr.107;

- INCESA (institut cercetare)-B-dul Decebal nr.107;

- Căminul nr. 10 „Lăpuș”, situat pe strada Tehnicii;

- Biblioteca Universității, situată pe strada Tehnicii;

Zona numărul 5 „AGRONOMIE”

-Facultatea de Agronomie amenajată cu săli de curs, săli de proiecte, laboratoare, cabinete, necesare desfășurării procesului didactic, situată pe str. Libertății, nr. 19;

-Baza materială a facultăților și clădirile din str. Câmpia Islaz nr. 89, unde se găsesc laboratoarele necesare desfășurării lucrărilor practice la disciplinele „Baza energetică pentru agricultură“, „Mașini agricole“, „Mașini horticole” și ”Inginerie mecanică”;

- Căminele 1, 2, 3, situate în campusul din str. Libertății, nr. 19;

- Căminele 4 și 5 amenajate ca spații pentru activități administrative.

Zona numărul 6 „EDUCAȚIE FIZICĂ ”

- Facultatea de Educație Fizică, Sport și Kinetoterapie (învățământ de stat), amenajată cu săli de curs, săli de proiecte, laboratoare, cabinete, bază sportivă, necesare desfășurării procesului didactic, situată pe str. Brestei, nr. 146;

- Căminele 11, 12, 13, situate în campusul din str. Brestei, nr. 146;

- Sala Jocuri Sportive, situată pe latura de vest a Căminului nr. 11.

Zona numărul 7 „MEDICINĂ” - ag. șef adj. de poliție DUȚU VIOLETA:

- Universitatea de Medicină și Farmacie - învățământ de stat - (Facultatea de Medicină Generală, Facultatea de Medicină Dentară, Facultatea de Farmacie, Facultatea de Moașe și Asistență Medicală), amenajată cu săli de curs, săli de proiecte, laboratoare, cabinete, necesare desfășurării procesului didactic, cu spațiile din perimetrul adiacent, situată pe str. Petru Rareș, nr. 2 și b-dul 1 Mai;

- Căminele studențești nr. 1, 2 și 3 situate în campusul din bld 1 Mai nr. 66-68.

C. DISPOZITIVUL CONSTITUIT LA NIVELUL BIROULUI RUTIER PENTRU SUPRAVEGHEREA ȘI CONTROLUL TRAFICULUI

ZONA DE SIGURANȚĂ RUTIERĂ - ce cuprinde toate drumurile, bulevardurile, străzile și aleile din municipiul Craiova până la limita de intrare în localitate din drumurile naționale și județene, zone care sunt delimitate după cum urmează:

-Calea Bucuresti de la km 0 și până la intersecția cu DJ 652A și DN 65-DE 574 până la km 9+260m, în continuare DE 574 face legătura cu județul Olt;

-Calea Severinului de la inters. cu str. M Tanase si B-dul N Titulescu pana la inters. cu DN65F, urmat de DE 70 (DN6), drum ce face legătura către județul Mehedinți;

-strada Henry Ford de la inters. cu B-dul Decebal si str Caracal, pana la intersecția cu str. Preciziei, care se prelungeste cu DE 70 (DN6), drum ce face legătura cu jud Olt;

-B-dul N Romanescu de la inters. cu B-dul 1 Mai si C Unirii, pana la intersecția cu DC 93, urmat de DN55, pana la intersecția cu DN54A, drumce face legătura cu jud. Olt;

-Calea Dunării de la intersecția cu B-dul N Titulescu si str Râului, până la ieșirea din municipiu urmat de DN56, drum ce face legătură cu punctul de trecere a frontierei Calafat;

-Str. Banul Stepan, de la intersecția cu B-dul Ilie Balaci si str Bucovăț până la ieșire din municipiu, urmat de DJ552 cu ieșire către DN56A și localitățile din Vestul județului;

-Str. Brestei de la km 0 până la ieșire din municipiu, urmat de DJ606 până la intersecția cu DJ606A si DJ606B care fac legătura cu localitățile din partea de Nord-Vest a județului, de la limita cu județul Mehedinți;

-Aleea IV Simnic, de la inters. cu B-dul Dacia si str Amaradia pana la intersecția cu DN65F Centura de Nord a Craioveni, urmat de DN6B, care face legătura cu județul Gorj;

-Șoseaua Bălcești, de la intersecție cu DN65F Centura de Nord a Craioveni până la ieșirea din municipiu, urmat de DN65C, ce face legătura cu județul Vâlcea;

-DN 65F de la intersecția cu DN65(București-Craiova) până la intersecția cu DN6(Craiova-Timișoara).

Pentru creșterea eficienței activității de supraveghere, îndrumare și control a traficului rutier zona municipiului Craiova va fi repartizată în responsabilitatea unui ofițer și agenți de circulație, realizându-se posturi mobile și itinerarii de patrulare:

Zona de siguranță rutieră din municipiul Craiova, este structurată în **8** itinerarii de patrulare:

1. Itinerariul de patrulare :

C București – și toate strazile de pe partea stanga și dreapta cu care se intersectează, de la km 0 și până la ieșirea din municipiu spre DE 574.

2. Itinerariul de patrulare :

Bulevardul Nicolae Titulescu și Calea Severinului – și toate străzile de pe partea stângă și dreaptă cu care se intersectează, de la km 0 până la ieșire din municipiu în DE 70 .

3. Itinerariul de patrulare :

B-dul Decebal – și toate străzile de pe partea stângă și dreaptă cu care se intersectează, de la intersecție cu str. Caracal până la intersecție cu B-dul Dacia – B-dul Dacia și toate strazile de pe partea stanga și dreapta cu care se intersectează, de la această intersecție și până la intersecția cu str C Severinului-Bariera Vâlcii și toate străzile de pe partea dreapta și stânga, de la intersecția cu B-dul Dacia și până la intersecția cu DN 65F - Șoseaua Bălcești și toate străzile de pe partea dreapta și stânga din localitatea Șimnicu de Jos, până la ieșirea din municipiu spre DN65C.

4. Itinerariul de patrulare :

Bld. Carol I – și toate strazile de pe partea stanga și dreapta cu care se intersectează, de la inters. cu B-dul Dacia până la inters. cu str A.I.Cuza – str Arieș și toate strazile de pe partea stanga și dreapta cu care se intersectează, de la inters. cu str A.I.Cuza și până la inters. cu str Caracal și str.Bujorului – str Al.Macedonski și toate străzile de pe partea dreapta și stânga, de la inters. cu str România Muncitoare și până la inters. cu str. Simion Bărnuțiu.

5. Itinerariul de patrulare :

B-dul 1 Mai – și toate strazile de pe partea stanga și dreapta cu care se intersectează, de la intersecția cu B-dul Ilie Balaci până la intersecție cu B-dul N Romanescu – B-dul Știrbei Vodă și B-dul Ilie Balaci și toate strazile de pe partea stanga și dreapta cu care se intersectează, de la intersecție cu Calea Unirii și până la intersecția cu str Banul Stepan și str Bucovăț – B-dul N Romanescu și toate străzile de pe partea dreapta și stânga, de la intersecția cu B-dul 1 Mai și Calea Unirii și până la ieșirea din municipiu în DN55.

6. Itinerariul de patrulare :

Str. Calea Dunării și toate strazile de pe partea stanga si dreapta cu care se intersectează de la intersecția cu B-dul N Romanescu și str Râului până la ieșirea din municipiu spre DE79 - str Râului – și toate strazile de pe partea stanga si dreapta cu care se intersectează, de la intersecție cu B-dul N Romanescu până la intersecție cu str Brestei – str. Brestei și toate strazile de pe partea stanga si dreapta cu care se intersectează, de la intersecție cu Calea Unirii și până la ieșirea din municipiu spre DJ606.

7. Itinerariul de patrulare :

Str. Caracal și str. Henry Ford și toate strazile de pe partea stanga si dreapta cu care se intersectează de la inters. cu str. Frații Buzești și până la ieșirea din municipiu spre DE70.

8. Itinerariul de patrulare :

Str. Bucovăț și str. Banul Stepan și toate strazile de pe partea stanga si dreapta cu care se intersectează de la intersecția cu str Râului și până la ieșirea din municipiu spre DJ552E.

II). POLIȚIA LOCALĂ A MUNICIPIULUI CRAIOVA

PRINCIPALELE DATE REFERITOARE LA FAPTELE DE NATURĂ INFRAȚIONALĂ/CONTRAVENȚIONALĂ CONSTATATE ÎN ANUL 2025

(extras din Raportul de activitate pentru anul 2025 al Poliției Locale a Municipiului Craiova)

A). Prezentare generală

În perioada analizată, Poliția Locală a Municipiului Craiova s-a axat pe îndeplinirea sarcinilor și exercitarea atribuțiilor stabilite prin următoarele norme:

- ▶ Legea nr.155/2010 republicată (a poliției locale) și H.G. nr. 1332/2010;
- ▶ legi, hotărâri/ordonanțe/ordonanțe de urgență emise de Guvernul României, acte administrative emise de autoritățile centrale;
- ▶ hotărâri emise de Consiliul Local al Municipiului Craiova;
- ▶ dispoziții emise de Primarul Municipiului Craiova.
- ▶ Planul de Ordine și Siguranță Publică al Municipiului Craiova;

S-au efectuat patrulări auto și patrulări pedestre pe zona de responsabilitate stabilită prin Planul Unic de Ordine Publică, s-a asigurat ordinea și liniștea publică, precum și siguranța elevilor la unitățile de învățământ repartizate Poliției Locale, s-a asigurat integritatea obiectivelor și a mobilierului urban proprietate a municipiului Craiova, s-au desfășurat acțiuni preventive, acțiuni specifice și punctuale, în urma cărora au fost aplicate sancțiuni contravenționale, aplanate stări conflictuale și constatate fapte infraționale.

Polițiștii locali au acționat, în principal, pe linia prevenirii faptelor antisociale și pentru fluidizarea circulației rutiere, fiind organizate și desfășurate acțiuni preventive și acțiuni specifice, punctuale, după cum urmează:

▶ **664 acțiuni și misiuni specifice** din care **463 acțiuni cu efective proprii și 201 acțiuni în cooperare/colaborare** cu alte structuri și/sau instituții cu atribuții specifice, asigurând măsuri de ordine potrivit Planului Unic de Ordine Publică, precum și cu ocazia diverselor evenimente, pe sectoarele de ordine publică, circulație rutieră (mitinguri, manifestări sportive, cultural - artistice, religioase), disciplina in constructii (desființări construcții), mediu, etc.

▶ **113 acțiuni cu scop preventiv (din totalul de 664 acțiuni) - în cadrul acestor**

acțiuni nu s-au aplicat măsuri coercitive.

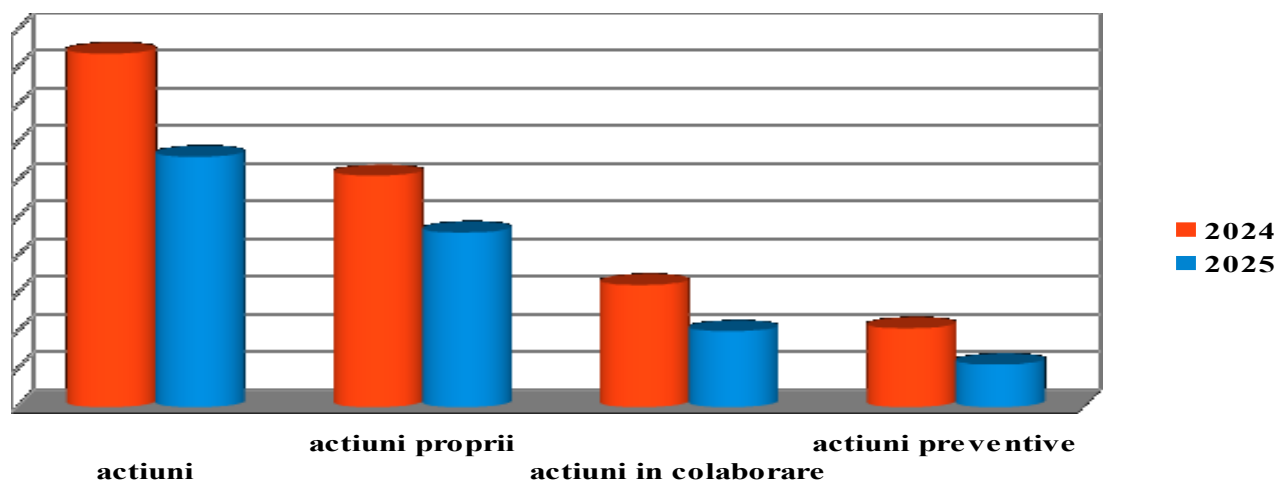
Acțiunile preventive desfășurate de toate structurile operative ale Poliției Locale a Municipiului Craiova **(ce reprezintă 17,02 % din total)**, au avut ca scop:

-prevenirea și combaterea faptelor care afectează climatul social, ordinea, siguranța și liniștea publică;

-menținerea curățeniei domeniului public, integritatea mobilierului stradal, deteriorarea sub orice formă a spațiilor verzi și a materialelor dendrofloricole existente;

-respectarea regulilor ce reglementează traversarea străzii de către pietoni, a circulației pe drumurile publice și zonele pietonale cu biciclete, trotinete, etc;

-staționarea pe raza municipiului Craiova a autovehiculelor de mare tonaj;



	2025	2024	EVOLUȚIE 2025 / 2024	EVOLUȚIE PROCENTUALA 2025 / 2024
ACTIUNI	664	938	- 274	- 29,21 %
ACTIUNI PROPRII	463	614	- 151	- 24,59 %
ACTIUNI IN COLABORARE	201	324	- 123	- 37,96 %
ACTIUNI PREVENTIVE	113	209	- 96	- 45,93 %

(acțiuni caracter preventiv - reprezintă 17,02 % din total)

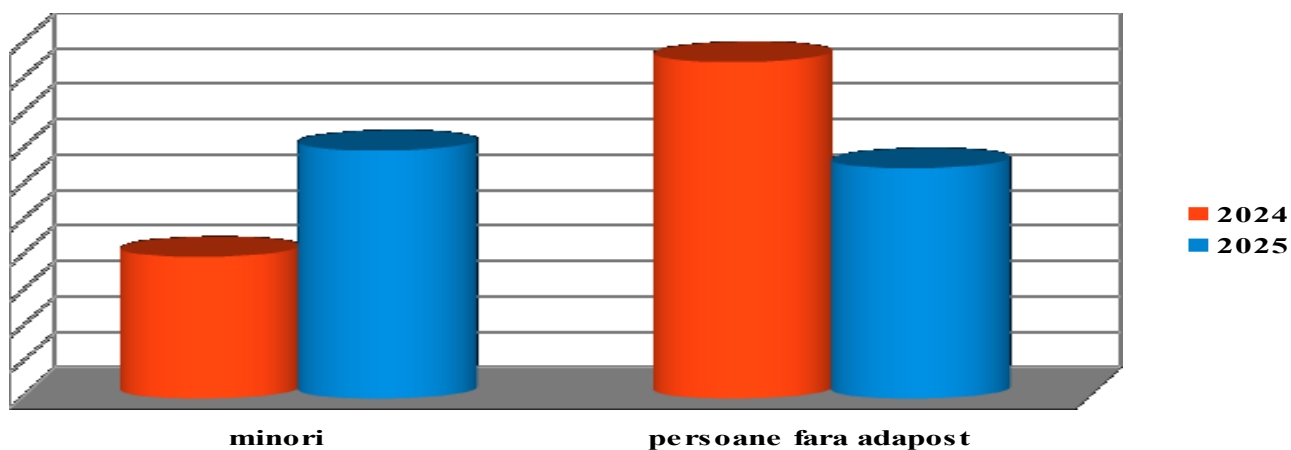
În perioada de vară, pe timpul nopții, două echipaje formate din 6 - 8 polițiști locali cu atribuții de menținere a ordinii și liniștii publice, precum și un echipaj cu atribuții de circulație rutieră, au desfășurat misiuni în toate cartierele municipiului Craiova (locurile de joacă, foisoarele, zonele și parculețele din jurul blocurilor de locuințe), fiind depistate și sancționate persoanele care deranjau liniștea publică, consumau alcool pe domeniul public, aruncau diverse gunoaie pe domeniul public (ambalaje, peturi, cutii, coji de semințe).

Au fost identificați **7 minori lipsiți de supravegherea** părinților, ce au fost predați familiilor sau au fost predați (pe bază de proces-verbal) centrelor speciale din cadrul Direcției Generale de Asistență Socială și Protecția Copilului Dolj.

Un numar de **11 persoane fără adăpost** depistate pe raza municipiului Craiova au fost conduse, în perioada cu temperaturi scăzute, la centrele speciale de primire persoane fără adăpost, unitățile spitalicești din subordinea Consiliului Local Craiova și Spitalul de Urgență Dolj (sau au primit îngrijiri medicale, refuzând cazarea în centre speciale).

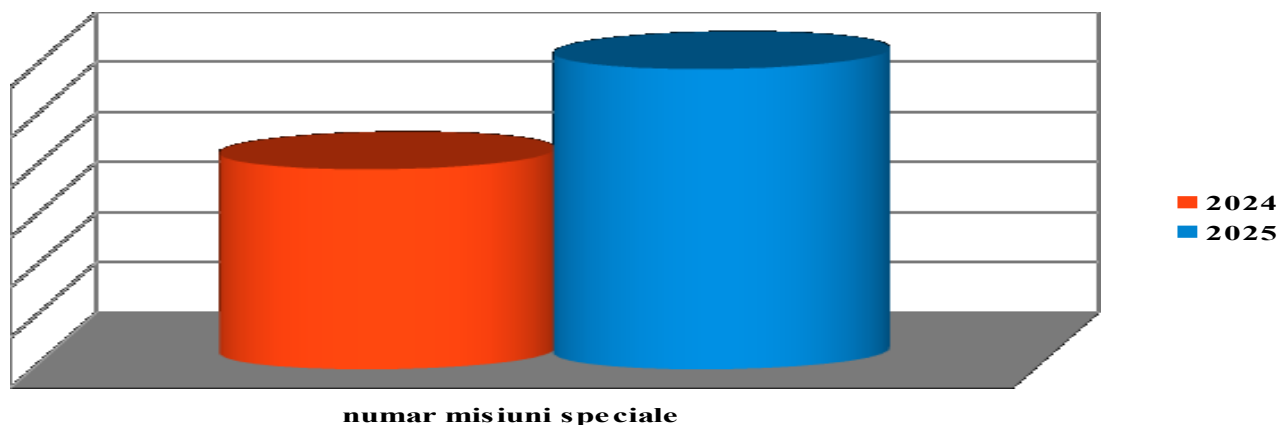
La avertizările de "cod roșu"/"cod portocaliu" instituite de Administrația Națională de Meteorologie pentru ploi torențiale și furtuni, Poliția Locală a acționat cu efective mărite de

ordine publică și circulație, pentru fluidizarea/restricționarea circulației în zonele inundate, precum și pentru a veni în sprijinul cetățenilor, organizând misiuni de închiderea parcurilor și de acordarea ajutorului necesar persoanelor vârstnice și copiilor.



	2025	2024	EVOLUȚIE 2025 / 2024	EVOLUȚIE PROCENTUALA 2025 / 2024
MINORI LIPSITI DE SUPRAVEGHERE	7	4	+ 3	+ 75,00 %
PERSOANE FARA ADAPOST	11	35	- 24	- 68,57 %

Polițiștii locali (dotați cu armament letal și muniție aferentă) au efectuat un număr de **3.978 misiuni speciale de transport valori**, constând în transportul acestora către Trezoreria Municipiului Craiova, cu autospeciala blindată aflată în dotarea Poliției Locale, precum și asigurând protecția funcționarilor ce colectează valorile, în condiții de maximă siguranță și fără înregistrarea niciunui eveniment.



	2025	2024	EVOLUȚIE 2025 / 2024	EVOLUȚIE PROCENTUALA 2025 / 2024
MISIUNI SPECIALE DE TRANSPORT VALORI	3.978	3.287	+ 691	+ 21,02 %

În domeniul circulației, au fost desfasurate, în principal, activități de responsabilizare a conducătorilor de autovehicule, după cum urmează:

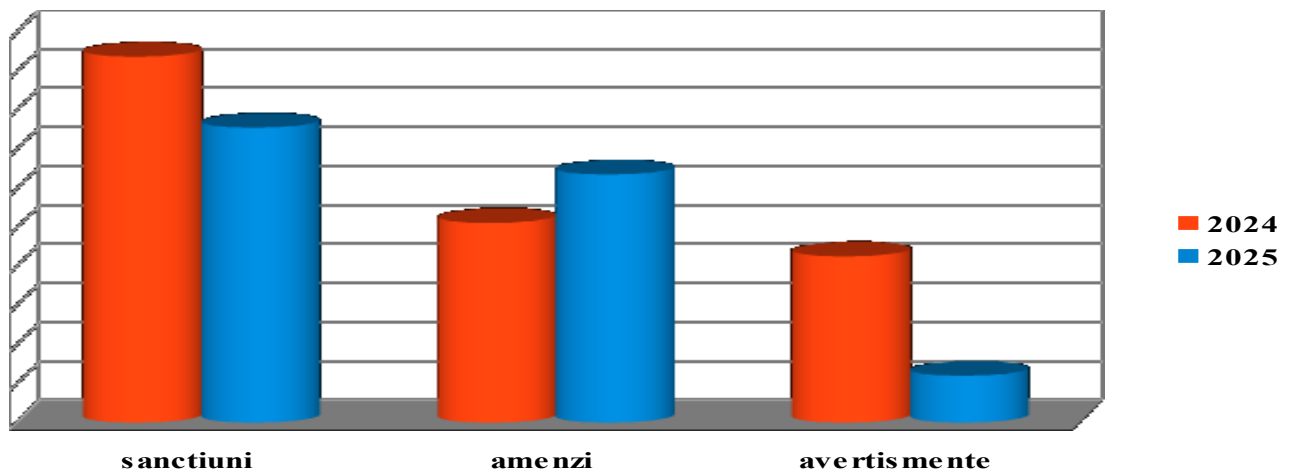
-depistarea, identificarea și sancționarea conducătorilor care încalcă prevederile legale, ridicarea autovehiculelor ce au încălcat prevederile O.U.G. nr. 195/2002;

- identificarea și sancționarea conducătorilor de vehicule cu tracțiune animală;
- fluidizarea traficului rutier în principalele intersecții din zona centrală și în zona unităților de învățământ, în zona Pieței Centrale;
- asigurarea măsurilor pe linie rutieră cu ocazia manifestarilor cultural-artistice, religioase sau sportive;
- depistarea și identificarea autovehiculelor abandonate sau fără stăpân.

S-a avut în vedere verificarea existenței contractelor încheiate de persoanele juridice cu operatorul de salubritate.

De asemenea, s-au organizat acțiuni pentru verificarea respectării prevederilor stabilite la nivel local prin acte administrative și regulamente, raportat la competențe.

Polițiștii locali au avut în vedere respectarea prevederilor H.C.L. nr. 293/2021 - privind modificarea Regulamentului pentru traversarea prin spargere a străzilor, trotuarelor și zonelor verzi, urmare verificărilor efectuate, fiind aplicate un număr de **378 sancțiuni** contravenționale, din care 318 amenzi și 60 avertismente deținătorilor de utilități.



	2025	2024	EVOLUȚIE 2025 / 2024	EVOLUȚIE PROCENTUALA 2025 / 2024
SANCTIUNI	378	469	- 91	- 19,40 %
AMENZI	318	256	+ 62	+ 24,22 %
AVERTISMENTE	60	213	- 153	- 71,83 %

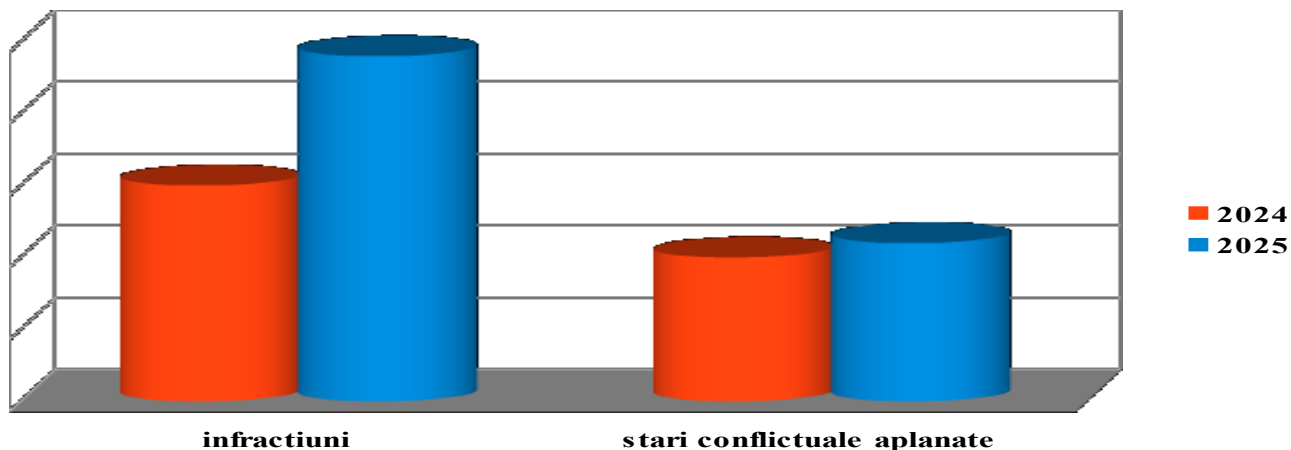
(sancțiunile "avertisment" - reprezintă 15,87 % din totalul sancțiunilor)

În temeiul Legii nr. 15/2016 - pentru prevenirea și combaterea consumului produselor din tutun, polițiștii locali cu atribuții în ordine publică și activitate comercială au desfășurat **39 acțiuni specifice**, acordând atenție sporită unităților de învățământ și halelor din Piața Centrală, în vederea combaterii fumatului în școli, licee și piețe, în urma cărora au fost aplicate **243 sancțiuni contravenționale**.

În urma activităților desfășurate de către polițiștii locali, au fost constatate un număr de **79 infracțiuni**, după cum urmează:

- ▶ 19 depistate de structurile operative Ordine Publică;
- ▶ 60 depistate de către structura de Circulație;

De asemenea, prin măsurile dispuse, în urma acțiunilor organizate și a misiunilor de patrulare pe zonele repartizate, polițiștii locali au aplanat un număr de **71 stări conflictuale**, cazuri în care nu s-a mai impus aplicarea de măsuri coercitive.



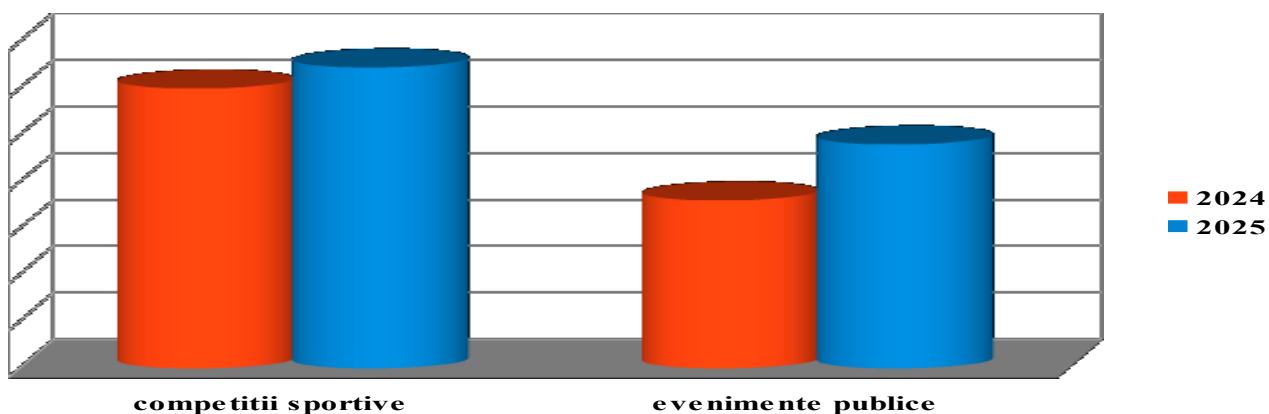
	2025	2024	EVOLUȚIE 2025 / 2024	EVOLUȚIE PROCENTUALA 2025 / 2024
INFRACTIUNI	84	75	+ 9	+ 12,00 %
STARI CONFLICTUALE APLANATE	71	70	+ 1	+ 1,43 %

Polițiștii locali au desfășurat misiuni de asigurare a ordinii și siguranței publice și de fluidizare a circulației, pentru un număr de **121 competiții și activități sportive**.

S-a exercitat controlul corporal asupra spectatorilor și s-au asigurat măsuri de siguranța a spectatorilor, protecția jucătorilor, staff-ului tehnic și oficialilor echipelor, arbitrilor și observatorilor (desfășurând misiunile specifice inclusiv în zonele de cazare ale acestora), precum și toate măsurile impuse de Legea nr. 4/2008 privind prevenirea și combaterea violenței cu ocazia competițiilor și a jocurilor sportive, actualizată.

S-au asigurat măsuri de ordine publică și circulație, împreună cu polițiștii din cadrul Poliției Municipiului Craiova și Gruparea Mobilă de Jandarmi Craiova la toate meciurile de fotbal desfășurate pe Stadionul "Ion Oblemenco", nefiind înregistrate evenimente negative.

Polițiștii locali au asigurat ordinea publică, iar polițiștii cu atribuții de circulație au asigurat măsurile de fluidizare/restricționare circulație și parcare a autovehiculelor pentru **76 evenimente publice**: evenimente culturale, sportive, religioase și adunari publice.



	2025	2024	EVOLUȚIE 2025 / 2024	EVOLUȚIE PROCENTUALA 2025 / 2024
COMPETITII SPORTIVE	121	120	+ 1	+ 0,83 %
EVENIMENTE PUBLICE	76	72	+ 4	+ 5,56 %

La **6 evenimente publice majore** organizate de Primăria Municipiului Craiova, Poliția Locală a participat cu efective mărite pentru menținerea ordinii și siguranței publice, evenimente care s-au desfășurat fără înregistrarea de incidente:

- ▶ **Târgul de Paște 2025** - în perioada 11 aprilie – 01 mai 2025.
- ▶ **Zilele Municipiului Craiova** - în perioada 29 mai – 01 iunie 2025;
- ▶ **”INTENCITY” CRAIOVA** - desfășurat pe parcursul a 3 zile (stadionul ”Ion Oblemenco” și Sala Polivalentă), în perioada 26 iunie – 29 iunie 2025;
- ▶ Festivalul Internațional **PUPPETS OCCUPY STREET 2025** - ce s-a desfășurat pe toată raza municipiului Craiova, în perioada 25 august–1 septembrie 2025;
- ▶ **Târgul de Crăciun 2025** - în perioada 14 noiembrie 2025 – 11 ianuarie 2026;
- ▶ Spectacol **Revelion 2025/2026**.

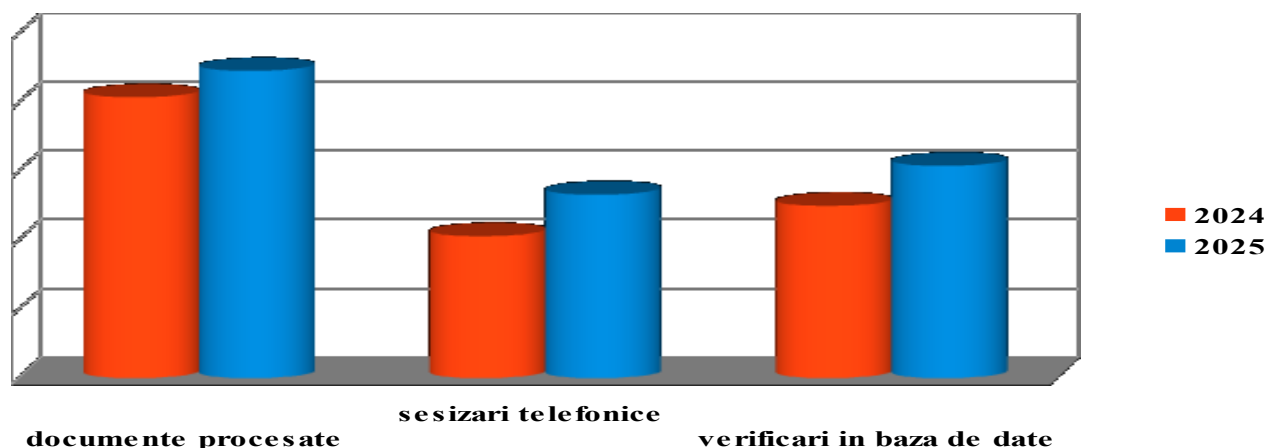
În perioada sărbătorilor Pascale „Învierea Domnului” polițiștii locali au acționat pentru menținerea ordinii și siguranței publice (cu forțe proprii) și restricționarea/fluidizarea circulației auto și pietonale la **15 lăcașuri de cult**.

Politia Locala a Municipiului Craiova a desfasurat actiuni specifice, punctuale, în vederea prevenirii și combaterii faptelor de încălcare a prevederilor legislației privind protejarea mediului, gestionarea deșeurilor de orice fel și transportul acestora.

În perioada alegerilor pentru președintele României din anul 2025, polițiștii locali au executat misiuni de asigurare a integrității panourilor și afișelor electorale amplasate în locurile speciale, iar în zilele în care s-au desfășurat alegerile, s-a asigurat menținerea ordinii publice, în sistem unitar, alături de forțele de ordine ale poliției și jandarmeriei.

Pe parcursul anului, prin intermediul dispeceratului Poliției Locale, au fost preluate în total **13.321 sesizări telefonice**.

Totodată, polițiștii locali - dispecerii instituției, au efectuat un număr de **15.410 de verificări în baza de date M.A.I.**, la solicitarea polițiștilor locali din teren.



	2025	2024	EVOLUȚIE 2025 / 2024	EVOLUȚIE PROCENTUALA 2025 / 2024
DOCUMENTE PROCESATE	71.584	69.522	+ 2.062	+ 2,97 %
SESIZARI TELEFONICE	13.321	11.313	+ 2.008	+ 17,75 %
VERIFICARI IN BAZA DE DATE	15.410	13.677	+ 1.733	+ 12,67 %

Pe parcursul anului au fost desfășurate mai multe acțiuni (atât preventive, cât și punctuale/specifice), în toate domeniile de activitate, după cum urmează:

- ▶ afișarea pe ușile de acces ale scărilor de bloc de notificări prin care le-au fost aduse la cunoștință aspecte privind parcare pe domeniul public, despre faptul că nu există locuri de parcare pe domeniul public care să fie afectate de vreun drept de folosință exclusivă.

- ▶ depistarea, identificarea deținătorilor și realizarea procedurii obligatorie impusă de H.G. nr. 17/2021 - privind combaterea buruienii ambrozia.

- ▶ depistarea, identificarea și aplicarea procedurilor legale pentru vehiculele ce fac

obiectul Legii nr. 421/2002 privind regimul juridic a vehiculelor abandonate sau fără stăpân pe domeniul public și al H.C.L. nr. 107/2021 - (vehicule degradate, fără numere de înmatriculare, folosite ca depozite de gunoaie, etc).

►depistarea, identificarea și îndepărtarea persoanelor care apelează la mila conducătorilor auto în principalele intersecții ale municipiului.

►verificarea existenței autorizației de intervenție și de spargere stradă, prin care detinatorii de utilități (apă, canal, gaze, electricitate) au intervenit în carosabil, precum și pentru a constata dacă aceștia au efectuat în termenul prevăzut aducerea zonei de intervenție la cota de carosabil neafectat de săpătură după executarea lucrărilor.

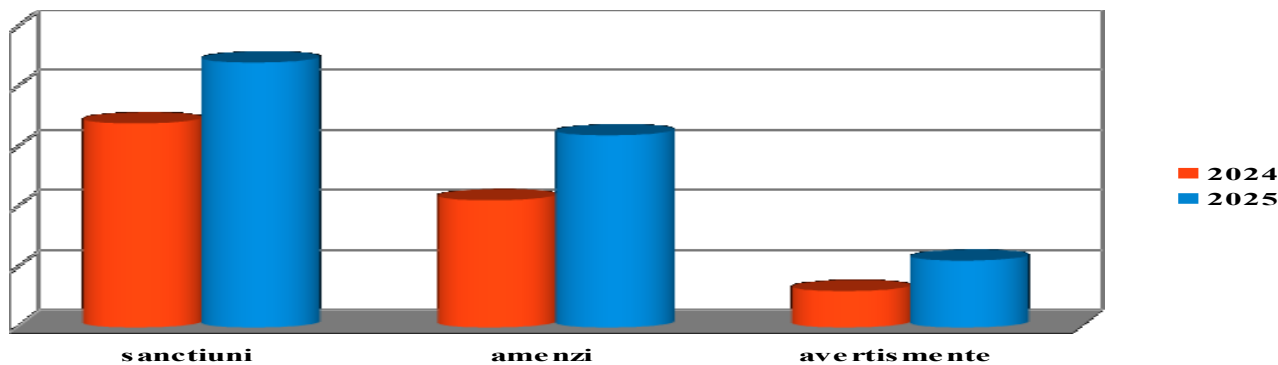
►identificarea rampelor de gunoi clandestine, identificarea și sancționarea persoanelor care aruncă gunoi/moloz pe domeniul public și a persoanelor ce procedează la arderea de cauciucuri/deșeuri pentru extragerea metalului, precum și desfășurarea de acțiuni în colaborare cu operatorul de salubritate IRIDEX, pentru identificarea persoanelor ce nu depozitează deșeurile menajere pe platformele special amenajate.

În cursul anului 2025 au fost constatate și aplicate **20.067 de sancțiuni** contravenționale (**16.002 - amenzi și 4.065 - avertismente**), după cum urmează:

- Legea nr. 61/1991 – 1.130 sancțiuni (1.079 - amenzi; 51 - avertismente);
- Legea nr. 62/2018 – 45 sancțiuni (1 - amenzi; 44 - avertismente);
- Legea nr. 92/2007 – 462 sancțiuni (349 - amenzi; 113 - avertismente);
- Legea nr. 4/208 – 1 sancțiune (1 - amendă;);
- Legea nr. 15/2016 – 243 sancțiuni (197 - amenzi; 46 - avertismente);
- Legea nr. 241/2006 – 2 sancțiuni (2 - amenzi);
- Legea nr. 448/2006 – 562 sancțiuni (322 - amenzi; 240 - avertismente);
- Legea nr. 421/2002 – 43 sancțiuni (30 - amenzi; 13 - avertismente);
- Legea nr. 50/1991 – 202 sancțiuni (202 - amenzi);
- O.U.G. nr. 195/2002 – 7.055 sancțiuni (5.557 - amenzi; 1.498 - avertismente);
- O.G. 92/2021 – 21 sancțiuni (21 - amenzi);
- Ordinul Ministrului Educației nr. 5726/2024 - 18 sancțiuni (18 - amenzi);
- H.C.L. nr. 107/2021 – 6.264 sancțiuni (4.388 - amenzi; 1.876 - avertismente);
- H.C.L. nr. 293/2021 – 378 sancțiuni (318 - amenzi; 60 - avertismente);
- H.C.L. nr. 211/2015 – 101 sancțiuni (84 - amenzi; 17 - avertismente);
- H.C.L. nr. 334/2019 – 20 sancțiuni (6 - amenzi; 14 - avertismente);
- H.C.L. nr. 31/2017 – 2.838 sancțiuni (2.755 - amenzi; 83 - avertismente);
- H.C.L. nr. 301/2024 – 2 sancțiuni (1 - amendă; 1 - avertisment);
- H.C.L. nr. 845/2013 – 1 sancțiuni (1 - avertisment);
- H.C.L. nr. 115/2006 – 578 sancțiuni (571 - amenzi; 7 - avertismente);
- H.C.L. nr. 674/2023 – 92 sancțiuni (92 - amenzi);
- H.C.L. nr. 37/2025 – 6 sancțiuni (6 - amenzi);
- H.C.L. nr.452/2024 – 3 sancțiuni (2 - amenzi; 1 - avertisment);

Valoarea totală a amenzilor aplicate în anul 2025 - 14.611.074 lei.

Puncte de penalizare aplicate la permisul de conducere – 18.259



	2025	2024	EVOLUȚIE 2025 / 2024	EVOLUȚIE PROCENTUALA 2025 / 2024
SANCTIUNI	20.067	15.030	+ 5.037	+ 33,51 %
AMENZI	16.002	11.599	+ 4.403	+ 37,96 %
AVERTISMENTE	4.065	3.431	+ 634	+ 18,48 %

(sanctiunile "avertisment" - reprezintă 20,26 % din totalul sancțiunilor)

B). Raportat la domeniile de ordine publică și circulație, situația acestor structuri din cadrul Poliției Locale se prezintă astfel:

1. ORDINE PUBLICĂ:

a) **infrațiuni constatate: 19** - persoanele suspecte de săvârșirea infracțiunilor fiind conduse la secțiile Poliției Municipiului Craiova, în vederea continuării de cercetării și predate pe bază de proces-verbal, împreună cu toate documentele procedurale impuse de legea penală întocmite de polițiștii locali.

b) **mandate de aducere executate: 285**

c) **stări de natură conflictuală aplanate: 44**

d) **intervenții la obiective monitorizate: 164**

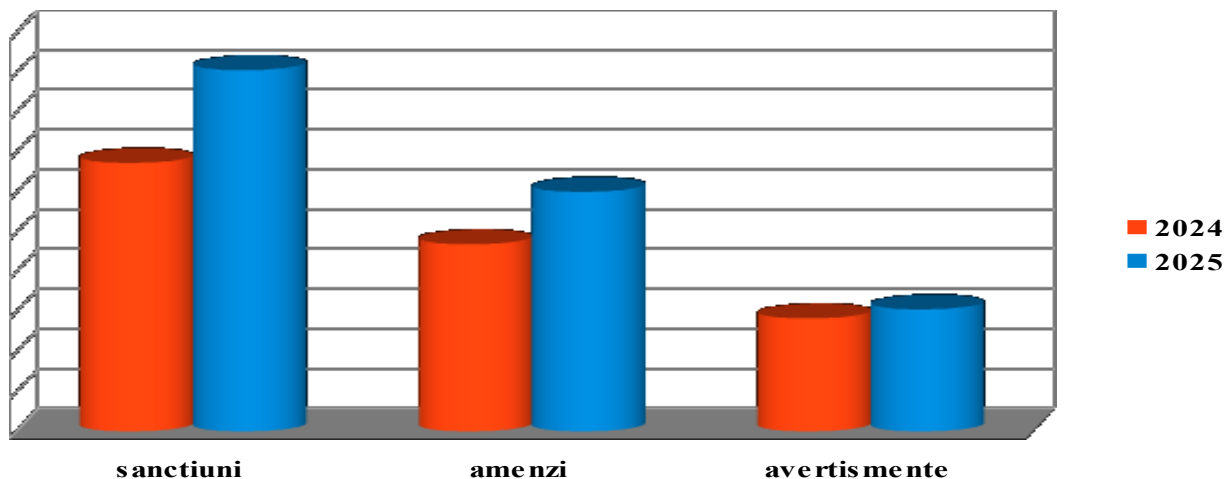
e) **sanctiuni contravenționale aplicate: 4.535 de sancțiuni contravenționale (3.005 - amenzi și 1.530 – avertismente).**

f) **valoarea totală a amenzilor: 2.817.0 lei.**

Situația pe structuri de ordine publică, se prezintă astfel:

	Lg. 61	Lg. 62	Lg. 92	Lg. 15	OG 92	HCL 107	HCL 293	Alte acte	TOTAL
OP BRAZDĂ	180	33	159	9	2	534	80	1	998
OP CRAIOVIȚA	123	0	70	35	3	286	58	20	595
OP ROMANEȘTI	144	1	25	67	8	593	101	22	961
OP ROVINE	393	4	169	114	2	521	44	0	1247
OP UNIRII	219	1	16	17	2	247	51	45	598
OP VALEA ROȘIE	2	6	23	0	4	57	44	0	136

	1061	45	462	242	21	2238	378	88	4535
--	------	----	-----	-----	----	------	-----	----	------



	2025	2024	EVOLUȚIE 2025/ 2024	EVOLUȚIE PROCENTUALA 2025 / 2024
SANCTIUNI	4.535	3.769	+ 766	+ 20,32 %
AMENZI	3.005	2.349	+ 656	+ 27,93 %
AVERTISME NTE	1.530	1.420	+ 110	+ 7,75 %

(sanctiunile "avertisment" - reprezintă 33,74 % din totalul sancțiunilor)

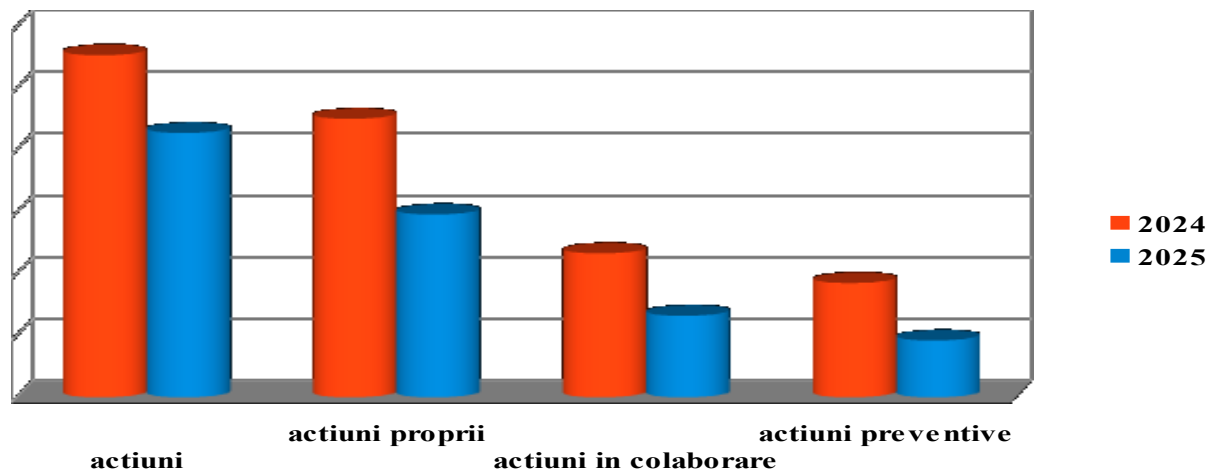
g) prezentare generală a activităților desfășurate de structura de ordine publică (serviciile cu atribuții de ordine publică/transport valori).

Pe parcursul anului 2025, Serviciile de Ordine Publică au organizat și desfășurat acțiuni și misiuni pe diverse domenii de activitate, după cum urmează:

► **428 acțiuni și misiuni specifice** din care **296 acțiuni cu forțe proprii** și **132 acțiuni în colaborare/cooperare** cu celelalte instituții ce au atribuții în menținerea ordinii și siguranței publice pe raza municipiului Craiova, protecția mediului, precum și cu regiile și societățile subordonate autorității locale.

► **92 acțiuni cu caracter preventiv (din totalul de 428 – în cadrul acestor acțiuni nu s-au aplicat măsuri coercitive)**, ce au avut ca scop prevenirea faptelor care afectează climatul social, ordinea și siguranța publică, menținerea curățeniei, integritatea mobilierului stradal, deteriorarea spațiilor verzi și a materialelor dendrofloricole, depozitarea și arderea resturilor ce provin din demolări și dezmembrări de vehicule, pentru prevenirea și combaterea depozitării de deșeuri pe domeniul public/privat.

Acțiunile preventive - reprezintă 21,50% din totalul acțiunilor desfășurate.

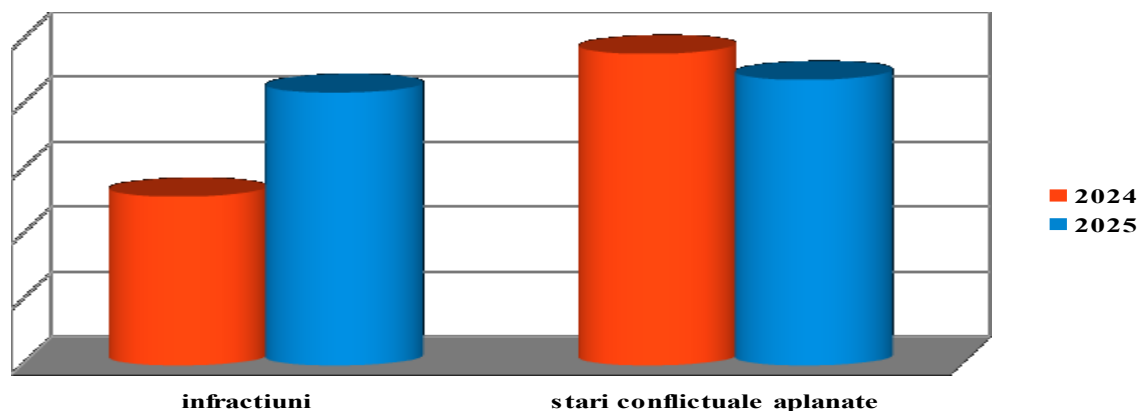


	2025	2024	EVOLUȚIE 2025 / 2024	EVOLUȚIE PROCENTUALA 2025 / 2024
ACTIUNI	428	684	- 256	- 37,43 %
ACTIUNI PROPRII	296	451	- 155	- 34,37 %
ACTIUNI IN COLABORARE	132	233	- 101	- 43,35 %
ACTIUNI PREVENTIVE	92	185	- 93	- 50,27 %

(acțiuni caracter preventiv ordine publică - reprezintă 21,50 % din total)

În urma acțiunilor menționate, pe lângă faptele contravenționale depistate, au fost constatate și un număr de **19 infracțiuni**, persoanele suspecte fiind conduse la secțiile Poliției Municipiului Craiova în vederea continuării de cercetări, împreună cu toate documentele procedurale impuse de legile penale, întocmite de polițiștii locali.

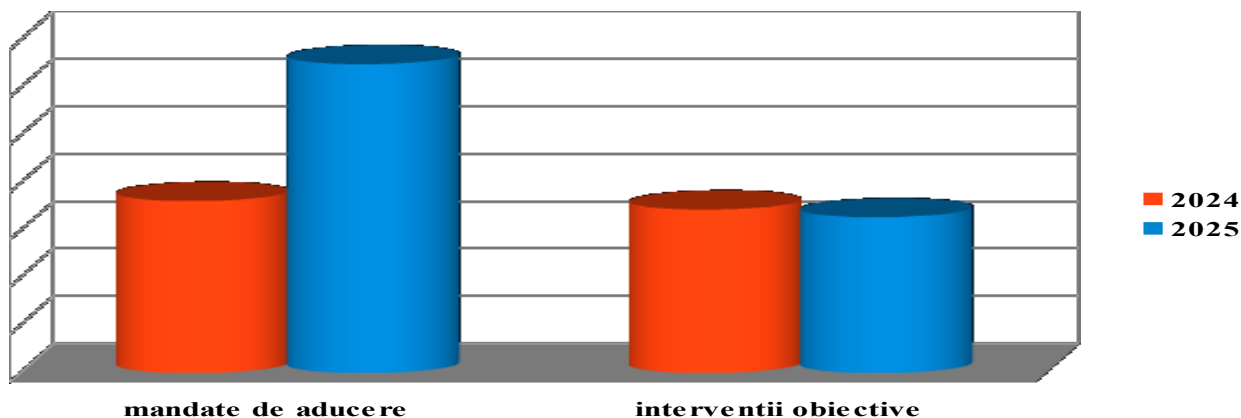
Au fost aplanate **44 de stări conflictuale**.



	2025	2024	EVOLUȚIE 2025 / 2024	EVOLUȚIE PROCENTUALA 2025 / 2024
INFRACTIUNI	19	13	+ 6	+ 46,15 %
STARI CONFLICTUALE APLANATE	44	47	- 3	- 6,38 %

Au fost comunicate Poliției Locale, pentru a fi puse în executare, un număr de **285 mandate de aducere** emise de organele de urmărire penală și instanțele de judecată de pe raza municipiului Craiova, toate fiind executate la termenele dispuse de instanțe.

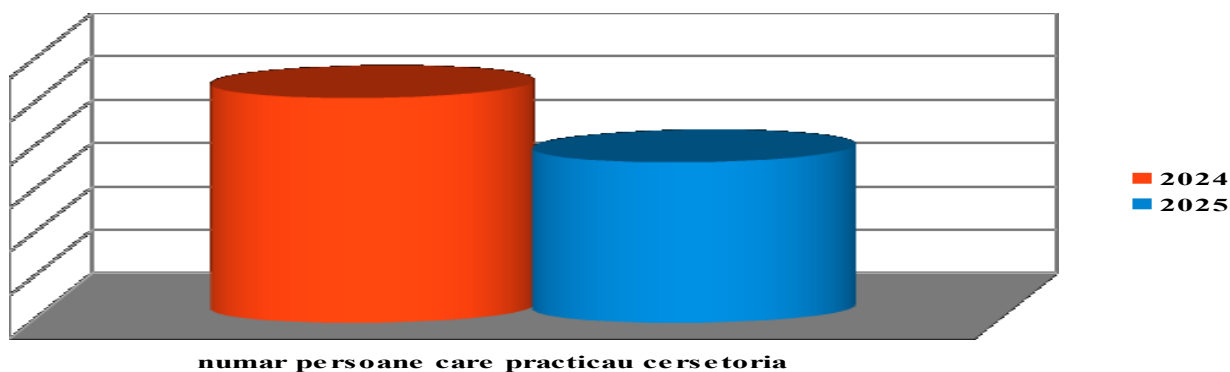
Pe parcursul anului 2025 patrulile de ordine publică au efectuat **164 de intervenții la obiectivele monitorizate** de către Poliția Locală.



	2025	2024	EVOLUȚIE 2025 / 2024	EVOLUȚIE PROCENTUALA 2025 / 2024
MANDATE DE ADUCERE	285	181	+ 104	+ 57,46 %
INTERVENTII LA OBIECTIVE	164	172	- 8	- 4,65 %

Un alt obiectiv urmărit cu atenție l-a constituit depistarea și identificarea persoanelor care apelează în mod repetat la mila publicului, a copiilor lipsiți de supraveghere și ocrotirea părinților sau reprezentanților legali, care frecventează în special zonele cunoscute ca aglomerări urbane și principalele intersecții din municipiul Craiova.

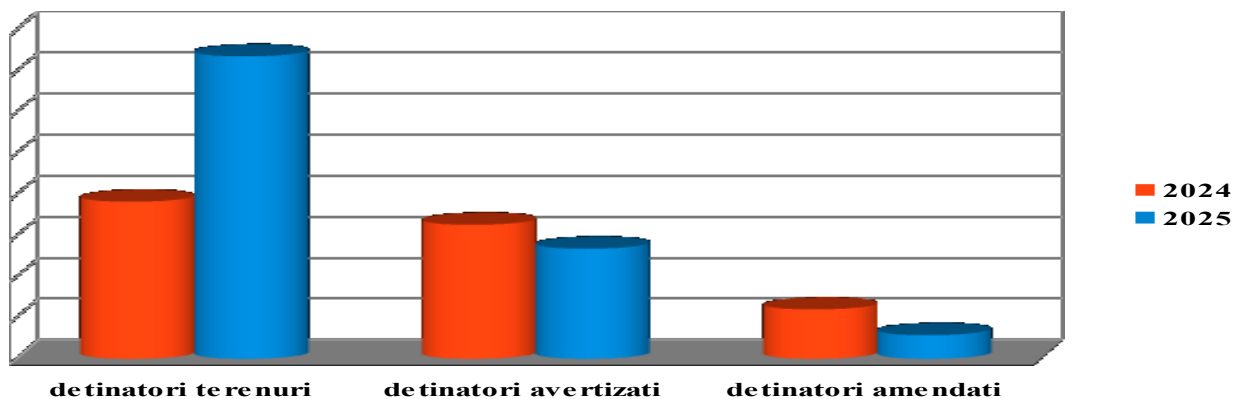
În urma desfășurării acestor activități, au fost depistate un număr de **175 persoane ce practicau cerșetoria.**



	2025	2024	EVOLUȚIE 2025 / 2024	EVOLUȚIE PROCENTUALA 2025 / 2024
PERSOANE CARE PRACTICAU CERSETORIA	175	259	- 84	- 32,43 %

Conform dispozițiilor Legii 62/2018 privind combaterea buruienii ambrozia, polițiștii locali au efectuat verificări la terenurile situate pe raza Municipiului Craiova, depistând un număr de **368 terenuri infestate cu buruiana ambrozia:**

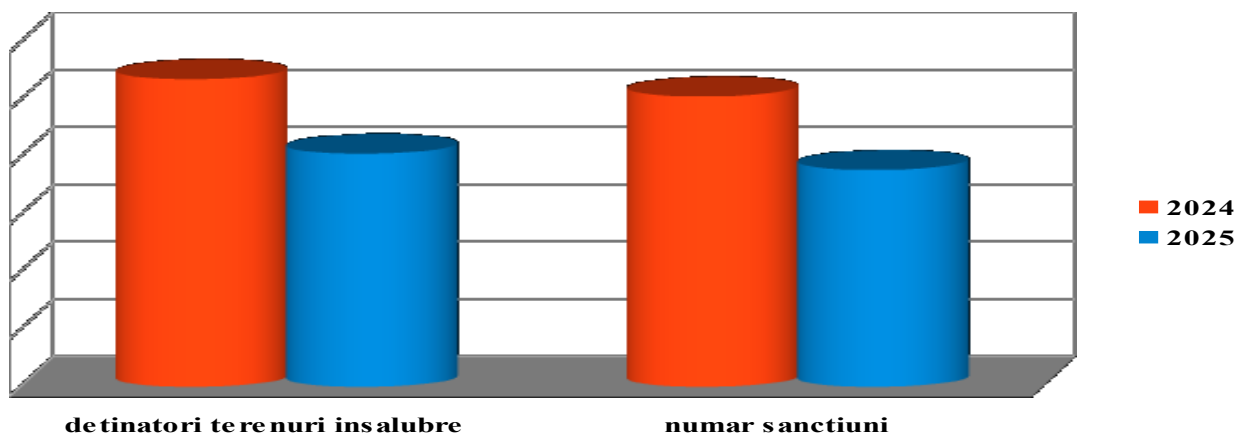
Număr deținători pe ale căror terenuri s-a depistat prezența buruienii ambrozia	Număr deținători somați să își distrugă buruiana ambrozia	Număr deținători avertizați ce nu s-au conformat somației de distrugere a buruienii ambrozia	Număr deținători amendați ce nu s-au conformat avertizării	Suma totală rezultată din aplicarea amenzilor	Număr campanii de informare realizate de Poliția Locală
368	230	54	1	10.000 lei	1



	2025	2024	EVOLUȚIE 2025 / 2024	EVOLUȚIE PROCENTUALA 2025 / 2024
Detinatori terenuri cu ambrozie	368	221	+ 147	+ 66,52 %
Detinatori avertizati ce nu s-au conformat somatiilor	54	83	- 29	- 34,94 %
Detinatori amendati ce nu s-au conformat avertismentului	1	8	- 7	- 87,50 %

De asemenea, polițiștii locali au identificat și **terenuri insalubre, neîngrijite**, cu vegetație, iar asupra deținătorilor s-au dispus măsurile prevăzute de H.C.L. nr. 107/2021:

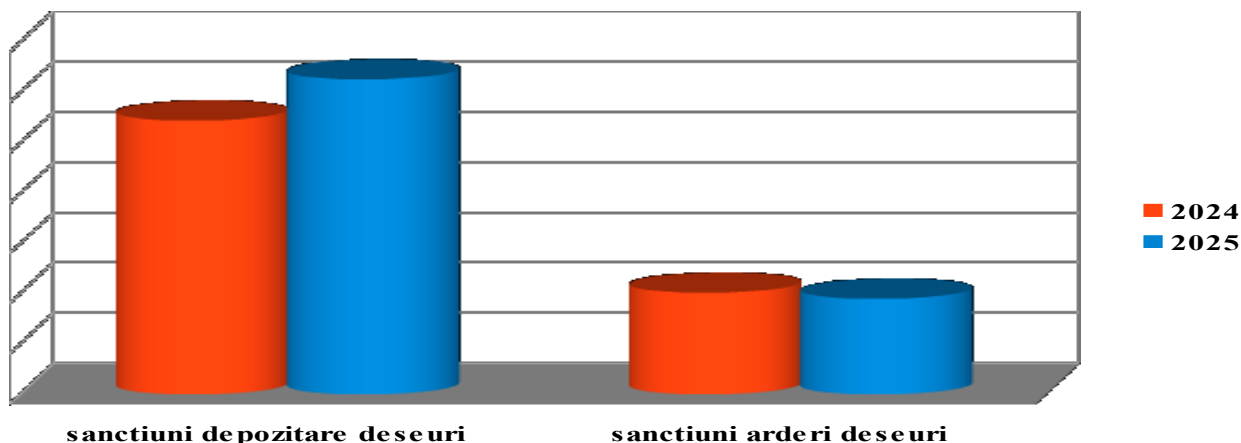
Deținători terenuri insalubre și cu vegetație	Număr sancțiuni aplicate	Valoarea totală a amenzilor
203	189	61.000 lei



	2025	2024	EVOLUȚIE 2025 / 2024	EVOLUȚIE PROCENTUALA 2025 / 2024
Detinatori de terenuri insalubre	203	268	- 65	- 24,25 %
Număr sancțiuni aplicate	189	253	- 64	- 25,30 %

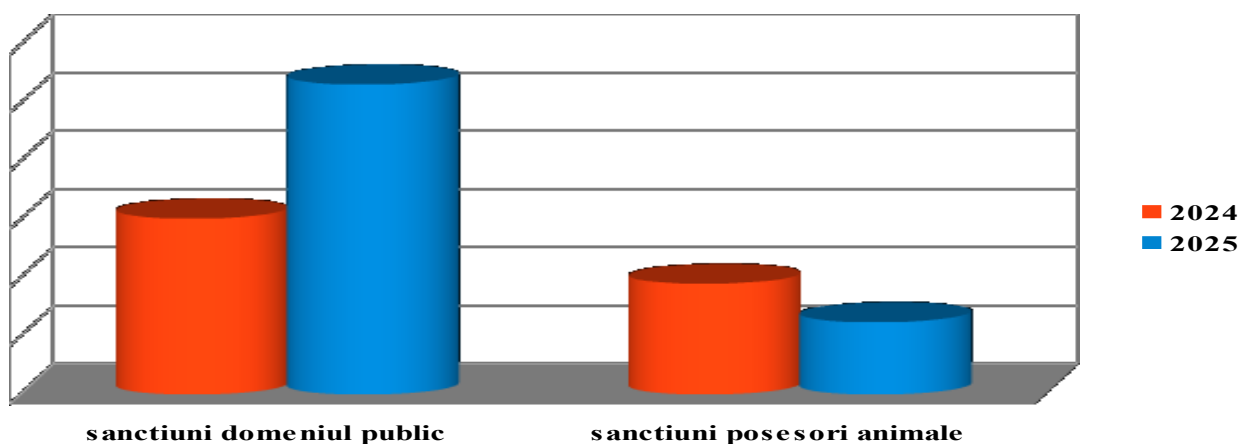
Prin acțiuni specifice, polițiștii locali **au depistat și identificat persoane ce depozitau necontrolat deșuri menajere provenite din gunoaie, molozuri și material de construcții** pe domeniul public al Municipiului Craiova, fiind aplicate **313 sancțiuni contravenționale, în valoare de 351.050 lei.**

De asemenea, s-a acționat pentru depistarea persoanelor ce se ocupă cu **arderile de deșuri** rezultate din dezmembrări auto, fiind aplicate **20 de sancțiuni contravenționale, în cuantum de 15.000 lei.**



	2025	2024	EVOLUȚIE 2025 / 2024	EVOLUȚIE PROCENTUALA 2025 / 2024
Nr. sancțiuni depozitare deșeuri	313	272	+ 41	+ 15,07 %
Număr sancțiuni arderi deșeuri	20	21	- 1	- 4,76 %

S-a avut în vedere, prin organizarea de acțiuni punctuale, respectarea H.C.L. nr. 107/2021 pentru gospodărirea Municipiului Craiova, cu privire la **menținerea curățeniei pe domeniul public (fiind aplicate 532 sancțiuni, în valoare de 353.000 lei)** și la îndeplinirea obligațiilor legale de către **posesorii de animale de companie, de a deține materiale de curățenie și de a curăța dejecțiile provenite de la animale (fiind aplicate 114 sancțiuni, în valoare de 24.000 lei).**



	2025	2024	EVOLUȚIE 2025 / 2024	EVOLUȚIE PROCENTUALA 2025 / 2024
Număr sancțiuni curatenie domeniul public	532	302	+ 230	+ 76,16 %
Număr sancțiuni posesori animale de companie	114	190	- 76	- 40,00 %

S-au asigurat măsuri de ordine la Direcția Evidența Persoanelor (în perioada de vară, când este afluență mare de persoane), Direcția Impozite și Taxe (ianuarie – martie, noiembrie – decembrie, când se produc aglomerări de persoane la ghisee), Direcția de Asistență

Socială, depozitele de alimente, unități de învățământ.

În colaborare cu personal din cadrul Companiei de Apă "Oltenia", au organizat controale punctuale în vederea depistării și identificării consumatorilor casnici brânzași ilegal la rețeaua publică de apă, rău – platnici sau necontorizați în cartierele Catargiu, Fața Luncii, Brestei, Romanești, Bariera Vâlcii, Popoveni, Făcăi, etc.

2. CIRCULAȚIE PE DRUMURILE PUBLICE:

a) infracțiuni constatate: 60 - săvârșite pe linie de circulație, pentru care au fost întocmite și înaintate documentele Poliției municipiului Craiova - Biroul Poliției Rutiere, în vederea efectuării de cercetărilor și dispunerea măsurilor legale.

b) stări de natură conflictuală aplanate: 27.

c) sancțiuni contravenționale constatate și aplicate: 14.106 de sancțiuni contravenționale (**11.591 - amenzi și 2.515 – avertismente**).

d) valoarea totală a amenzilor: 8.917.499 lei.

e) puncte penalizare aplicate la permisul de conducere: 18.259

f) dispoziții emise pentru ridicarea autovehiculelor: 5.623

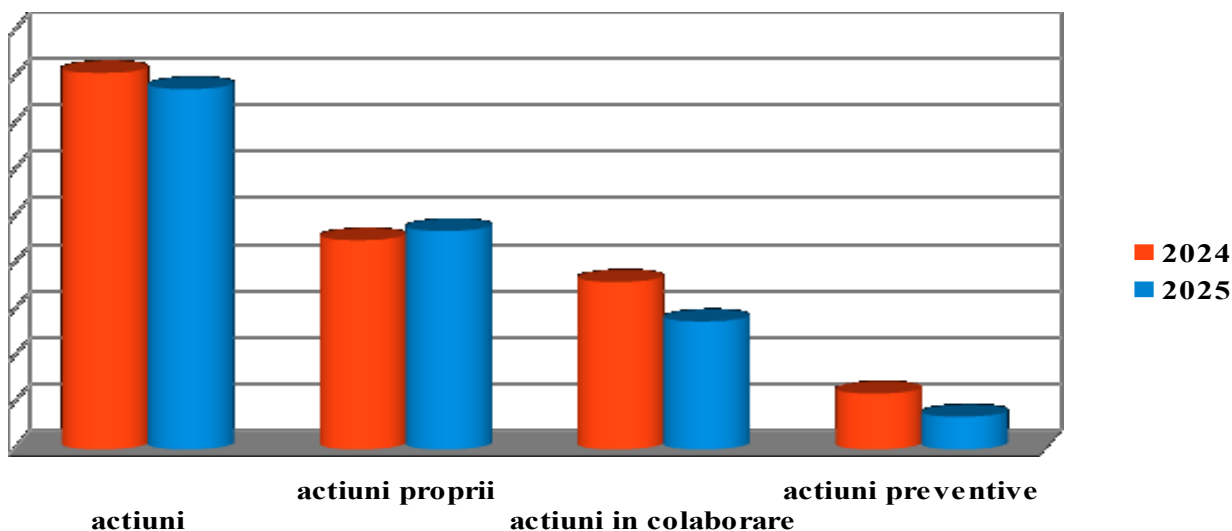
g) procese – verbale implementate în Sistemul Național de Abateri (EVA – S.I.N.E.P.C.V.I.): 7.055

h) prezentare generală a activităților desfășurate de structura de circulație

Efectivele Serviciului Circulație pe drumurile publice au desfășurat acțiuni și misiuni specifice, punctuale și preventive, după cum urmează:

► **149 acțiuni și misiuni specifice din care 94 acțiuni cu forțe proprii și 55 acțiuni în colaborare cu Inspectoratul de Poliție al Județului Dolj - Serviciul Rutier și Poliția Municipiului Craiova – Biroul Poliției Rutiere.**

► **7 acțiuni cu caracter preventiv (din totalul de 149 – în cadrul acestor acțiuni nu s-au aplicat măsuri coercitive), pe linia respectării regulilor ce reglementează traversarea străzii de către pietoni, pe linia circulației pe drumurile publice și trotuare cu moped, biciclete, trotinete, staționarea autovehiculelor de mare tonaj, etc.**



	2025	2024	EVOLUȚIE 2025 / 2024	EVOLUȚIE PROCENTUALA 2025 / 2024
ACTIUNI	149	162	- 13	- 8,02 %
ACTIUNI PROPRII	94	90	+ 4	+ 4,44 %
ACTIUNI IN COLABORARE	55	72	- 17	- 23,61 %

ACTIUNI PREVENTIVE	7	12	-5	- 41,67 %
--------------------	---	----	----	-----------

(acțiuni caracter preventiv circulație - reprezintă 4,70 % din total)

S-a avut în vedere, în principal, dirijarea traficului rutier, realizându-se fluidizarea traficului auto și pietonal, în perioadele de maximă aglomerație și în zonele importante ale municipiului Craiova, punându-se accent pe străzile din zona colegiilor din centru, precum și pe fluidizarea rutelor folosite de RAT Craiova pentru efectuarea transportului școlar.

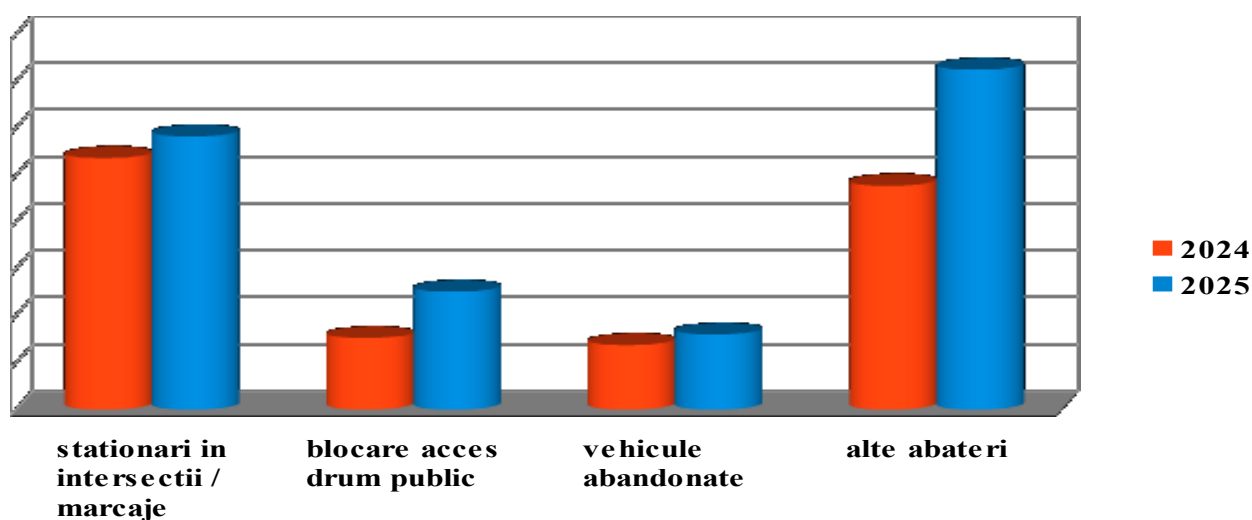
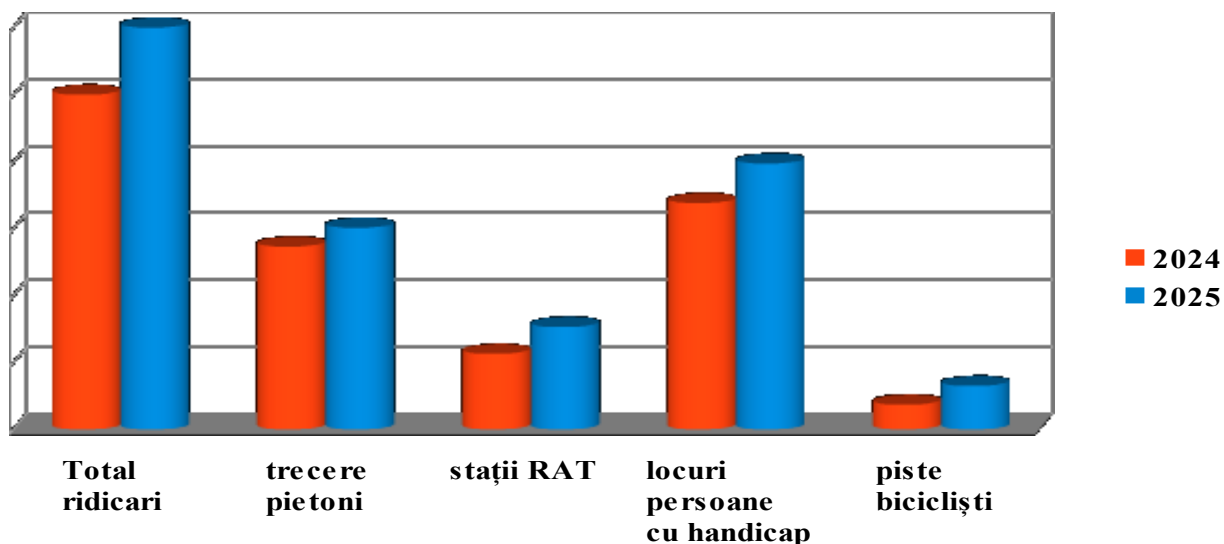
O importanță aparte a fost acordată depistării vehiculelor abandonate, precum și a celor aflate în stare vizibilă de degradare și eliberarea domeniului public/privat fiind **identificate și ridicate de pe domeniul public un număr de 414 vehicule:**

- ▶ 77 de către RAT Craiova, urmare dispozițiilor emise de polițiștii locali;
- ▶ 337 de către proprietari, urmare somațiilor emise de către polițiștii locali.

În anul 2025, s-a dispus măsura tehnico-administrativă de **ridicare pentru 5.623 vehicule** ce au încălcat prevederile legale în materie.

Faptele contravenționale pentru care s-a dispus și aplicarea măsurii tehnico-administrativă de ridicare a vehiculelor, au fost, în principal, următoarele:

- ▶ 301 vehicule – staționate pe trecerile pentru pietoni;
- ▶ 143 vehicule – staționate în stațiile și alveolele special amenajate pentru mijloacele de transport în comun;
- ▶ 397 vehicule - ocupau ilegal locurile special amenajate și marcate pentru persoanele cu handicap;
- ▶ 10 vehicule – staționate pe piste special amenajate pentru bicicliști;
- ▶ 388 vehicule – staționate în intersecții/sensuri giratorii, încurcând vizibil circulația rutieră, precum și pe marcajul de staționare interzisă;
- ▶ 403 vehicule - blocau accesul la drumul public, măsurile fiind aplicate în urma sesizărilor primite de la cetățeni:
 - ▶ 306 vehicule – fără numere de înmatriculare, stare avansată de degradare (încalcând prevederile HCL nr. 107/2021 privind gospodărirea municipiului Craiova);
 - ▶ 631 vehicule – staționate pe trotuare;
 - ▶ 41 vehicule – staționate pe zona verde amenajată;
 - ▶ 425 vehicule – care nu aveau achitată taxa de parcare necesara staționării/parcării pe raza municipiului Craiova;
 - ▶ 777 vehicule – staționate neregulamentar;
 - ▶ 1.846 vehicule - ridicate pentru alte abateri prevăzute de legislația rutieră și hotărâri ale autorității locale;



	2025	2024	EVOLUȚIE 2025 / 2024	EVOLUȚIE PROCENTUALĂ 2025/2024
TOTAL VEHICULE RIDICATE	5.623	4.237	+ 1.386	+ 32,71 %
STATIONĂRI PE TRECERI PIETONI	301	293	+ 8	+ 2,73 %
STATHI SI ALVEOLE TRANSPORT IN COMUN	143	113	+ 30	+ 26,55 %
LOCURI PERSOANE CU HANDICAP	397	338	+ 59	+ 17,46 %
PISTE SPECIALE PENTRU BICICLISTI	10	7	+ 3	+ 42,86 %
STATIONARI IN INTERSECTII / MARCAJ DE STAȚIONARE INTERZISĂ	1.165	1.073	+ 92	+ 8,57 %
BLOCARE ACCES DRUM PUBLIC	403	305	+ 98	+ 32,13 %
AUTO ABANDONATE, FARA NUMERE, DEGRADATE	306	285	+ 21	+ 7,37 %
VEHICULE RIDICATE PENTRU ALTE ABATERI	2.898	1.823	+ 1.075	+ 58,97 %

Polițiștii locali cu atribuții de circulație au avut în atenție fluidizarea traficului rutier în principalele intersecții din zona centrală a municipiului, în zona unităților de învățământ (permanent în zona Colegiului Național "Elena Cuza" și Colegiului Național "Carol I", Școala Gimnazială "Traian" de pe strada Principatele Unite, transportul școlar), accesul rutier la Spitalul Județean de Urgență Craiova) și, de asemenea, au asigurat măsuri de

ordine pe linie rutieră, fluidizarea/restricționarea traficului rutier și a celui pietonal, cu ocazia manifestărilor cultural-artistice, religioase sau sportive.

S-a asigurat însoțirea echipelor sportive (fotbal, volei, baschet, handbal), a delegațiilor oficiale de arbitri/observatori și transportul acestora în condiții de siguranță rutieră pe traseele de la intrarea în Craiova către locul de cazare, ulterior la locul de desfășurare a manifestatiei, iar după finalizarea competițiilor către iesirea din municipiu.

A fost acordat sprijin regiilor, societăților și serviciilor de specialitate subordonate Primăriei Municipiului Craiova și Consiliului Local Craiova prin acțiuni de fluidizare/restricționare a traficului rutier cu ocazia lucrărilor de refacere a covorului asfaltic, toaletării arborilor care nu prezintă siguranță, înlocuire a stâlpilor de iluminat public de pe principalele artere, amplasare mobilier urban, etc.

Polițiștii locali au desfășurat acțiuni de eliberare/relocare de autovehicule a amplasamentelor proprietate publică a municipiului Craiova situate între blocuri, unde angajații RAADPFL au liniat, marcat și semnalizat locuri de parcare, pe toată această perioadă asigurându-se restricționarea și fluidizarea circulației în zonele respective.

3). ACTIVITATEA DESFĂȘURATĂ ÎN ZONA UNITĂȚILOR DE ÎNVĂȚĂMÂNT AFLATE ÎN ATENȚIA/RĂSPUNDEREA POLITIEI LOCALE (repartizate conform planului unic)

În perioada supusă analizei, referitor la creșterea siguranței în unitățile de învățământ și în conformitate cu sarcinile prevăzute în Legea Poliției Locale nr. 155/2010 republicată, raportat la dispozițiile Planului de Ordine și Siguranță Publică al Municipiului Craiova (aprobat prin H.C.L. nr. 163/2024), s-a acționat pentru asigurarea climatului de siguranță publică în incinta și zona adiacentă a unui număr de **12 unități de învățământ (repartizate în cadrul sistemului integrat de ordine publică de pe raza municipiului Craiova)**, având ca scop prevenirea și descurajarea factorilor de natură penală sau contravențională și asigurarea climatului de ordine și siguranță publică.

Unitățile de învățământ aflate sub supravegherea Poliției Locale a Municipiului Craiova, în anul 2025, potrivit Planului Unic de Ordine și Siguranță Publică (întocmit la nivelul județului) și a Planului de ordine și siguranță publică al municipiului Craiova, sunt:

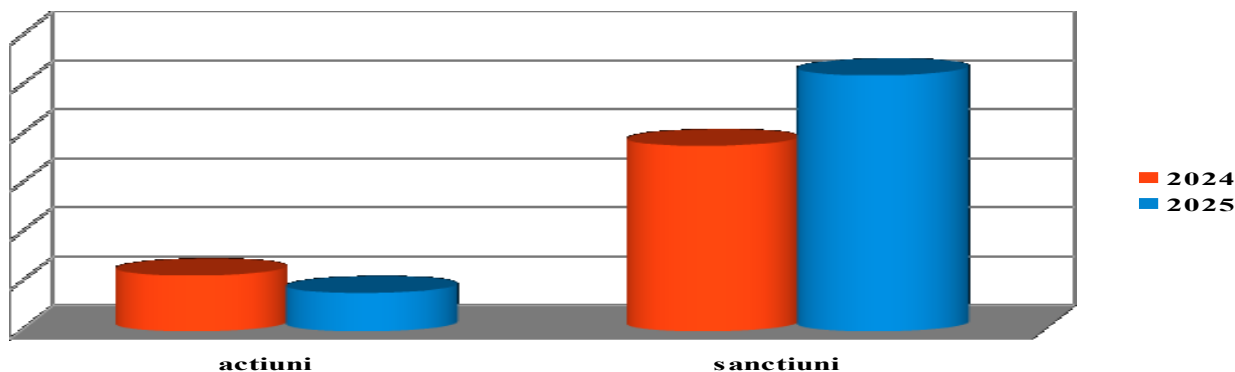
- ▶ ***Colegiul Național "Carol I"***
- ▶ ***Colegiul Național "Elena Cuza"***
- ▶ ***Colegiul Național Economic "Gh. Chițu" (locația din cartierul 1 Mai)***
- ▶ ***Liceul de Arte "Marin Sorescu"***
- ▶ ***Liceul "Matei Basarab"***
- ▶ ***Școala Gimnazială "Sf. Gheorghe" (două locații)***
- ▶ ***Școala Gimnazială "Al. Macedonski"***
- ▶ ***Școala Gimnazială "Mihai Viteazul"***
- ▶ ***Școala Gimnazială "Nicolae Romanescu" (două locații)***
- ▶ ***Școala Gimnazială nr. 35.***

De comun acord cu conducerea instituțiilor de învățământ s-a stabilit să existe schimb de informații între patrurile Poliției Locale repartizate la unitatea de învățământ respectivă și profesorul însărcinat cu serviciul pe instituție, elevii de serviciu, agenții de pază (după caz), iar la avizierul instituției să fie afișate datele de contact ale Secției de Poliție Locală din zona de responsabilitate.

Polițiștii locali prezenți în zona unităților de învățământ, au acționat inclusiv în incinta clădirilor și chiar a sălilor de curs, la solicitarea expresă a profesorilor.

În vederea prevenirii și combaterii consumului de tutun în incinta unităților de învățământ (aflate în răspunderea Poliției Locale), precum și pentru eradicarea absenteismului de la orele de curs, polițiștii locali au desfășurat un număr de **39 acțiuni**, în cadrul cărora au fost depistați și identificați elevi care consumau tutun în incinta unităților de învățământ, absentând de la cursuri.

Urmare acestor aspecte, au fost aplicate un număr total de **261 sancțiuni contravenționale** (215 amenzi; 46 avertismente), din care 243 sancțiuni pentru încălcarea prevederilor Legii nr. 349/2002 privind prevenirea și combaterea efectelor consumului produselor din tutun și 18 sancțiuni contravenționale pentru nefrecventarea orelor de curs, potrivit dispozițiilor Ordinului Ministrului Educației nr. 5726/2024.

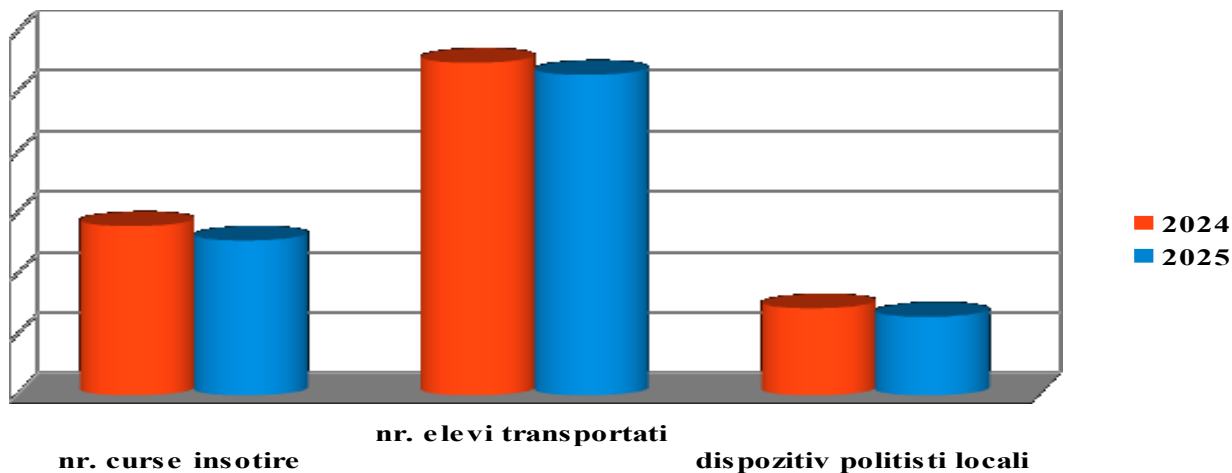


	2025	2024	EVOLUȚIE 2025 / 2024	EVOLUȚIE PROCENTUALA 2025 / 2024
ACTIUNI	39	57	- 18	- 31,58 %
SANCTIUNI	261	189	+ 72	+ 38,10 %

Polițiștii locali cu atribuții în domeniul circulației, au avut în atenție fluidizarea traficului rutier și pietonal din zona principalelor instituții de învățământ situate în centrul municipiului Craiova, la intrarea/ieșirea elevilor de la cursuri (Colegiul Național "Carol I", Colegiul Național "Elena Cuza").

Transportul școlar – în anul 2025 a continuat proiectul de transport școlar, gratuit, inițiat de către Primăria Municipiului Craiova, fiind acoperite patru trasee de deplasare a autobuzelor speciale pentru elevi, elevii fiind preluați din stații de îmbarcare prestabilite și debarcați în curtea interioară a unităților de învățământ.

Polițiștii locali au însoțit autobuzele destinate transportului școlar, atât pe traseele de la domiciliu până la unitățile de învățământ, cât și în sens invers, la plecarea de la cursuri către domiciliu, asigurând protecția și siguranța elevilor, măsurile de siguranță la urcarea/coborârea din autobuze, precum și comunicarea cu părinții și cadrele didactice.



	2025	2024	EVOLUȚIE 2025 / 2024	EVOLUȚIE PROCENTUALA 2025/ 2024
NUMĂR CURSE DE	1.280	1.424	- 144	- 10,11 %
NUMĂR ELEVI	35.625	38.885	- 3.260	- 8,38 %
DISPOZITIV POLIȚIȘTI LOCALI	640	712	- 72	- 10,11 %

Structura de circulație rutieră a executat misiuni de fluidizare a traficului rutier în zona unităților de învățământ și pe străzile apropiate acestora, pentru ca autobuzele ce asigură transportul școlar să ajungă la timp la sediile unităților de învățământ.

Pentru anul 2026, unitățile de învățământ aflate sub supravegherea Poliției Locale a Municipiului Craiova, potrivit prezentului Plan Unic de Ordine și Siguranță Publică (întocmit la nivelul județului) și a Planului de ordine și siguranță publică al municipiului Craiova, sunt următoarele:

- ▶ *Colegiul Național "Carol I"*
- ▶ *Colegiul Național "Elena Cuza"*
- ▶ *Colegiul Național Economic "Gh. Chițu" (locația din cartierul 1 Mai)*
- ▶ *Liceul de Arte "Marin Sorescu"*
- ▶ *Școala Gimnazială "Sf. Gheorghe" – locația din str. Brazda lui Novac nr. 87*
- ▶ *Școala Gimnazială "Al. Macedonski"*
- ▶ *Școala Gimnazială "Mihai Viteazul"*
- ▶ *Școala Gimnazială "Nicolae Romanescu" - locația din str. Vântului nr. 3*
- ▶ *Școala Gimnazială "Gh. Țițeica" (locația din str. Nicolae Julea nr. 3)*

CAPITOLUL II

DISPOZITIVELE DE ORDINE ȘI SIGURANȚĂ PUBLICĂ, MĂSURILE ȘI ZONELE DE RESPONSABILITATE

Poliția Locală a Municipiului Craiova, din punct de vedere al ordinii și liniștii publice și a circulației, este structurată după cum urmează:

- ▶ **structura de ordine publică** - cuprinde 5 servicii de ordine publică și mediu ce își desfășoară activitatea pe raza municipiului Craiova, fiecare serviciu/secție având zone de competență concret delimitate, similare celor Poliției Municipiului Craiova.
- ▶ **structura de circulație** – formată din serviciul de circulație, având ca rază de

acțiune municipiul Craiova.

► **structura dispecerat/monitorizare** – ce are ca obiect de activitate serviciile dispeceratului, ale centrului de monitorizare video și prelucrare a imaginilor, preluarea sesizărilor și alertarea patrulelor/echipajelor aflate în teren.

A). DISPOZITIVELE DE ORDINE ȘI SIGURANȚĂ PUBLICĂ ȘI ZONELE DE RESPONSABILITATE

a). Delimitarea sectoarelor de siguranță publică, a zonelor de patrulare și locurilor/perimetrelor unde acționează efectivele poliției locale:

► **Serviciul 1 Ordine Publică și Mediu** - cu sediul în cadrul Colegiului Național “Carol I”, str. Ion Maiorescu nr. 2, are ca sector de responsabilitate, cu prioritate, centrul municipiului, Grădina Botanică (patrulă ce acționează 24h/24h), cooperează cu Secția 1 Poliție Craiova, Secția 4 Poliție Craiova și Secția 6 Poliție Craiova, rezolvă sesizările și evenimentele date în competență din perimetrul delimitat astfel:

Sectorul de siguranță publică: de la intersecția str. A.I. Cuza cu Calea București - pe Calea București până la intersecția cu str. N. Bălcescu (partea stângă), str. N. Bălcescu (partea stângă), str. Carol I (partea stângă), str. Mihai Eminescu (partea stângă), str. Ștefan Cel Mare, Aleea Blanduziei (partea stângă), str. Serban Vodă (partea stângă), str. C-tin Brâncuși (partea stângă), bld. Nicolae Titulescu, Calea Severinului, str. Pelendava, str. Fermierului, str. Eliza Opran, str. Sînzienelor, str. Iasomieii, Cimitirul Cernele, str. Calea Brezei până la intersecția cu str. Serban Cantacuzino, cartier Cernele, str. Constantin Gherghina, malul stâng al râului Jiu până în dreptul intersecției cu str. Poligonului, Aleea 1 Poligonului, str. Fulger (partea stângă), str. Buzăului (partea stângă), str. Căprioarei (partea stângă), str. Râului (partea stângă), str. Bucovăț (partea stângă), str. Câmpia Islaz (partea stângă), str. Gheoghe Doja (partea stângă), Calea Unirii (partea stângă), str. Alexandru Macedonski (partea stângă), str. Bujorului (partea stângă), str. General Dragalina (partea stângă), str. Ulmului (partea stângă), str. Împăratul Traian (partea stângă), str. Înfrățirii (partea stângă), str. A.I.Cuza până la la intersecția cu Calea București (partea stângă).

Zona de patrulare: - cuprinde perimetrul delimitat de intersecția B-dului Nicolae Titulescu cu str. Amaradiei, str. C.tin Brâncuși (partea dreaptă direcția de mers către est) până la intersecția cu str. Șerban Vodă, Aleea Blanduziei (partea dreaptă), str. Mihai Eminescu (partea dreaptă) până la intersecția cu B-dul Carol I, B-dul Carol I (partea dreaptă) la intersecția cu str. N. Bălcescu, Nicolae Bălcescu (partea dreaptă direcția de mers către sud) cu Calea București, Calea București (partea dreaptă direcția de mers către est) până la intersecția cu str. A.I. Cuza, str. Înfrățirii (partea dreaptă), str. Împăratul Traian (partea dreaptă direcția de mers către sud), str. Umului (partea dreaptă), str. General Dragalina (partea dreaptă), strada Bujorului (partea dreaptă), strada Alexandru Macedonski (partea dreaptă), Calea Unirii (partea dreaptă) până la intersecția cu str. Gheorghe Doja, intersecția cu str. Câmpia Islaz (partea dreaptă), str. Bucovăț până la intersecția cu str. Râului (partea dreaptă direcția de mers către nord), până la intersecția cu Calea Severinului, se continuă pe direcția de mers către est până la intersecția cu str. Amaradia .

-Cartierul Rovine 2, având ca limită în partea de vest Râul Jiu, partea de nord Cimitirul Cernele, str. Iasomieii, str. Sînzienelor (partea dreaptă pe direcția către est), str. Eliza Opran, str. Fermierului până la intersecția cu str. Pelendava, se continuă către direcția

nord până la intersecția cu Calea Severinului (partea dreaptă), Calea Severinului (partea dreaptă către direcția de mers către est) până la intersecția cu str. Amaradia.

-Grădina botanică "Alexandru Buia".

Itinerarii de patrulare - în raport de evoluția situației operative, polițiștii locali își desfășoară activitatea în patrule pedestre și auto, pe trei schimburi, itinerariile de patrulare fiind stabilite în funcție de situația operativă, de către șeful serviciului, cu aprobarea șefului poliției locale.

Asigură integritatea, protecția și paza transportului valorilor și al bunurilor (cu autospecialele de poliție din dotare - ce acționează potrivit planurilor/notelor de măsuri anexe la planuri prin care sunt stabilite și aprobate itinerariile de deplasare ale acestora), la punctele de colectare de pe raza de competență și însoțesc funcționarii din cadrul Direcției de Impozite și Taxe cu atribuții pentru strângerea valorilor din bancomatele de parcare/parcometrele situate în zona centrală a Municipiului Craiova și parcare subterană, cooperând cu Secția 1 Poliție Craiova.

Asigură menținerea ordinii publice în zona de dispunere și în proximitatea Centrului Istoric, Colegiului Național "Carol I" și Colegiul Național "Elena Cuza", prin cuprinderea acestora pe itinerarii de patrulare auto/pedestre, în special, în intervalele orare de intrare/ieșire la/de la orele de curs ale elevilor.

► **Serviciul 2 Ordine Publică și Mediu** - cu sediul în str. Dr. Dimitrie Gerota, nr. 22, are ca sector de responsabilitate cartierele 1 Mai și Romanești, Popoveni, Făcăi, Parcurile "Nicolae Romanescu" și "Tineretului" (patrule ce acționează în parcuri 24h/24h), cooperează cu Secția 2 Poliție Craiova și Secția 6 Poliție Craiova, rezolvă sesizările/ evenimentele date în competență din perimetrul delimitat astfel:

Sector de siguranță publică: str. Henry Ford de la intersecția cu str. Silozului până la intersecția cu str. Caracal (partea stângă), str. Caracal până la intersecția cu str. Bujorului (partea stângă), str. Bujorului până la intersecția cu str. Alexandru Macedonski (partea stângă), str. Alexandru Macedonski până la intersecția cu Calea Unirii (partea stângă), str. Gheorghe Doja (partea stângă), str. Cîmpia Islaz (partea stângă), str. Bucovăț până la intersecția cu str. Rîului (partea stângă), pe str. Rîului (partea stângă) până la intersecția cu str. Căprioarei, str. Căprioarei (partea stângă) până la intersecția cu str. Buzăului, str. Buzăului (partea stângă) până la intersecția cu str. Fulger, str. Fulger (partea stângă) până la intersecția cu str. Constantin Gherghina, cartier Nisipuri – cartier Dorobanți, cartier Mofleni, cartier Lascăr Catargiu, cartier Popoveni, cartier Făcăi (inclusiv zona preluată de municipiul Craiova de la Comuna Podari), cartier Romanești până la limita cu comuna Malu Mare.

Zona de patrulare: cuprinde perimetrul delimitat de intersecția b-dului 1 Mai cu str. Tabaci, str. Tabaci până la intersecția cu str. Râului, str. Râului până la intersecția cu str. Dr. Dimitrie Gerota;

-str. Dr. Dimitrie Gerota până la intersecția cu b-dul 1 Mai, b-dul 1 Mai până la la intersecția cu b-dul Nicolae Romanescu, Calea Unirii până la intersecția cu str. Marin Sorescu și până la intersecția cu b-dul 1 Mai.

-cart. Mofleni, cart. Lascăr Catargiu, cart. Popoveni, cart. Făcăi – inclusiv zona preluată de municipiul Craiova de la Comuna Podari, cart. Romanești până la limita cu comuna Malu Mare.

-parcurile "Nicolae Romanescu" și "Tineretului".

Itinerarii de patrulare - în raport de evoluția situației operative, polițiștii locali își

desfășoară activitatea în patrule pedestre și auto, pe trei schimburi, itinerariile de patrulare fiind stabilite în funcție de situația operativă, de către șeful serviciului, cu aprobarea șefului poliției locale.

Asigură integritatea, protecția și paza transportului valorilor și al bunurilor, la punctele de colectare de pe raza de competență.

Asigură menținerea ordinii publice în zona de dispunere și în proximitatea Colegiului Național "Marin Sorescu" și Colegiul Național "Gheorghe Chițu" (din str. Dr. Dimitrie Gerota), prin cuprinderea acestora pe itinerarii de patrulare auto/pedestre, în special, în intervalele orare de intrare/ieșire la/de la orele de curs ale elevilor.

► **Serviciul 3 Ordine Publică și Mediu** - cu sediul în Școala Gimnazială "Gh. Țițeica" (fosta Școală Generală nr. 35), din str. Nicolae Julea nr. 3, are ca sector de responsabilitate cartierul Rovine, cartierul Valea Roșie, parcul "Hanul Doctorului", parcul "Pușkin", zona Pieței Centrale, cooperează cu Secția 3 Poliție Craiova și Secția 4 Poliție Craiova și rezolvă sesizările/evenimentele date în competență din perimetrul delimitat astfel:

Sector de siguranță publică: de la intersecția str. A.I. Cuza cu Calea București - pe Calea București până la intersecția cu str. Nicolae Bălcescu (partea dreaptă), str. Nicolae Bălcescu (partea dreaptă), b-dul Carol I (partea dreaptă), Gara de Nord, str. Teilor (partea dreaptă) până la drumul DEx12, limită hotar Comuna Ghercești, Centura de Nord, str. General Stefan Ispas, Aeroportul Internațional Craiova, limită hotar comuna Pielești, Calea București, blocuri Aeroport, cimitir Aeroport, Calea București până la intersecția cu str. Plaiul Vulcănești, limită hotar comuna Cârcea, str. Preciziei, str. Henry Ford (partea dreaptă), str. Caracal (partea dreaptă) până la intersecția cu str. Anul 1848, str. Anul 1848 până la intersecția cu str. Gheorghe Chițu (partea dreaptă), str. Gheorghe Chițu până la intersecția cu str. Caracal (partea dreaptă), str. Caracal până la intersecția cu str. Bujorului (partea dreaptă), str. Bujorului până la intersecția cu str. General Dragalina (partea dreaptă), str. General Dragalina până la intersecția cu str. Ulmului (partea dreaptă), str. Ulmului până la intersecția cu str. Împăratul Traian (partea dreaptă), str. Împăratul Traian până la intersecția cu str. Înfrățiri (partea dreaptă), str. Înfrățiri până la intersecția cu str. A.I.Cuza (partea dreapta), str. A.I.Cuza până la intersecția cu Calea București (partea dreaptă).

Zona de patrulare: cuprinde perimetrul delimitat de intersecția str. Calea București cu b-dul Carol I (partea dreaptă) până la intersecția cu b-dul Dacia (Gara Craiova), b-dul Dacia până la intersecția cu str. Bucovina, str. Bucovina până la intersecția cu str. Nicolae Iorga;

-intersecția str. Nicolae Iorga cu str. Dezrobirii (partea dreaptă) până la intersecția cu str. Frații Golești, str. Frații Golești până la intersecția cu Calea București, Calea București (partea dreaptă) până la intersecția cu b-dul Carol I.

-cuprinde perimetrul delimitat de intersecția str. Calea București cu str. Spaniei, str. Spaniei până la intersecția cu str. General Magheru, str. Gh. Magheru până la intersecția cu str. Anul 1848 (partea stângă), str. Anul 1848 până la intersecția cu str. Caracal.

-str. Caracal, intersecția cu str. Anul 1848, până la intersecția cu str. Henry Coandă, str. Henry Coandă (partea stângă) până la intersecția cu str. Împăratul Traian, str. Împăratul Traian până la intersecția cu str. Sărarilor, str. Sărarilor până la intersecția cu Calea București și până la intersecția cu str. Spaniei (partea stângă).

Itinerarii de patrulare - în raport de evoluția situației operative, polițiștii locali își desfășoară activitatea în patrule pedestre și auto, pe trei schimburi, itinerariile de patrulare

fiind stabilite în funcție de situația operativă, de către șeful serviciului, cu aprobarea șefului poliției locale.

Asigură integritatea, protecția și paza transportului valorilor și al bunurilor, la punctele de colectare de pe raza de competență.

Asigură menținerea ordinii publice în zona de dispunere și în proximitatea Școlii Gimnaziale "Gh. Țițeica" (fosta Școală Generală nr. 35), din str. Nicolae Julea nr. 3 și Școlii Gimnaziale "Nicolae Romanescu" (locația din str. Vîntului nr. 3) prin cuprinderea acestora pe itinerarii de patrulare auto/pedestre, în special, în intervalele orare de intrare/ieșire la/de la orele de curs ale elevilor.

Compartimentul de Transport Bunuri și Valori - (integrat în cadrul Serviciului 3 Ordine Publică și Mediu - cu sediul în str. Nicolae Julea, nr.3), asigură transportul, integritatea, protecția funcționarilor cu atribuții în colectare, paza valorilor și a bunurilor (cu autospeciala blindată/în caz de necesitate, cu microbuzul instituției special amenajat cu cutie de valori - ce acționează potrivit planurilor prin care sunt stabilite și aprobate itinerariile de deplasare ale acestora), însoțind funcționarii din cadrul Direcției de Impozite și Taxe, SC RAT, SC Salubritate, etc, ce au atribuții pentru strângerea valorilor și bunurilor, cooperează cu toate Secțiile Poliției Municipiului Craiova.

► **Serviciul 4 Ordine Publică și Mediu** - cu sediul în clădirea Școlii Gimnaziale "Sf. Gheorghe" (locația din str. Brazda lui Novac nr. 87), are ca sector de responsabilitate cartierul Brazda lui Novac și cartierul Bariera Vâlcii, parcul "Pedagogic", cooperează cu Secția 4 Poliție Craiova și rezolvă sesizările/eventimentele date în competență din perimetrul delimitat astfel:

Sector de siguranță publică: str. Amaradia (partea dreaptă) de la intersecția cu b-dul Nicolae Titulescu până la intersecția cu b-dul Dacia, drum județean 608 Melinești până la sensul giratoriu (partea dreaptă), șoseau de centură D.N 65 F (partea stângă) de la Steaua Nordului zona preluată de municipiul Craiova de la Comuna Șimnicu de Sus, fostul cartier Șimnicul de Jos până la str. Releului, limită hotar comuna Șimnicul de Sus, limită hotar comuna Ghercești până la intersecția cu DEx.12, str. Teilor până la intersecția cu str. Viilor (partea dreapta), Gara de Nord Craiova, B-dul. Carol I (partea dreaptă) până la intersecția cu str. Mihai Eminescu, str. Mihai Eminescu (partea dreaptă), str. Ștefan cel Mare, alea Blanduziei (partea dreaptă), str. Șerban Vodă (partea dreaptă), str. C-tin Brâncuși (partea dreaptă) până la intersecția cu str. Amaradia.

Zona de patrulare: cuprinde perimetrul delimitat de intersecția str. Amaradia cu str. Constantin Brâncuși, str. Constantin Brâncuși (partea stângă) până la intersecția cu str. Brazda lui Novac, str. Brazda lui Novac (partea stângă) până la intersecția cu b-dul Dacia, b-dul Dacia (partea stângă) până la intersecția cu str. Amaradia (sensul giratoriu), str. Amaradia (partea stângă în direcția de mers către Sud) până la intersecția cu str. Constantin Brâncuși.

Itinerarii de patrulare - în raport de evoluția situației operative, polițiștii locali își desfășoară activitatea în patrulare pedestre și auto, pe trei schimburi, itinerariile de patrulare fiind stabilite în funcție de situația operativă, de către șeful serviciului, cu aprobarea șefului poliției locale.

Asigură integritatea, protecția și paza transportului valorilor și al bunurilor, la punctele de colectare de pe raza de competență.

Asigură menținerea ordinii publice în zona de dispunere și în proximitatea Școlii Gimnaziale "Sfântul Gheorghe" locația din str. Brazda lui Novac nr. 87, piața din cartierul

Brazda lui Novac, prin cuprinderea acestora pe itinerarii de patrulare auto/pedestre, în special, în intervalele orare de intrare/ieșire la/de la orele de curs ale elevilor.

► **Serviciul 5 Ordine Publică și Mediu** - cu sediul la Școala Gimnazială, "Alexandru Macedonski" (fostă nr.32), str. Castanilor nr. 4, are ca sector de responsabilitate în principal cartierul Craiovița Nouă, Fantasy Park (măsurile de ordine publică pe toată perioada cât parcul este deschis publicului), cooperează cu Secția 5 Poliție Craiova și Secția 6 Poliție Craiova, asigură transportul școlar (având un compartiment distinct în cadrul serviciului) și rezolvă sesizările și evenimentele date în competență din perimetrul delimitat astfel:

Sector de siguranță publică: str. Amaradia (partea stângă) de la intersecția cu b-dul Nicolae Titulescu până la intersecția cu b-dul Dacia, pod Melinești, drum județean 608 Melinești până la sensul giratoriu (partea stângă), șoseaua de centură D.N 65 F (partea stângă) până la intersecția cu Calea Severinului, cartier Izvorul Rece, cartierul Rovine 2 (Troaca), malul stâng al Râului Amaradia până la râul Jiu, malul stâng al râului Jiu până la intersecția cu strada Șerban Cantacuzino, str. Calea Brezei (partea stângă), str. Sânzienelor (partea stângă), str. Fermierului (partea stângă), str. Pelendava (partea stângă), Calea Severinului (partea stângă) până la intersecția cu b-dul Nicolae Titulescu, b-dul Nicolae Titulescu (partea stângă) până la intersecția cu str. Amaradia.

Zona de patrulare: cuprinde perimetrul delimitat de intersecția B-dul. Nicolae Titulescu cu str. Maria Tănase și str. Pașcani, str. Pașcani (partea stângă) până la intersecția cu B-dul George Enescu, str. George Enescu până la intersecția cu B-dul Oltenia, B-dul Oltenia până la intersecția cu B-dul Tineretului (zona Materna), B-dul. Tineretului (partea stângă) până la intersecția cu str. Calea Severinului, str. Calea Severinului până la intersecția cu b-dul Nicolae Titulescu.

Itinerarii de patrulare - în raport de evoluția situației operative, polițiștii locali își desfășoară activitatea în patrulare pedestre și auto, pe trei schimburi, itinerariile de patrulare fiind stabilite în funcție de situația operativă, de către șeful serviciului, cu aprobarea șefului poliției locale.

Asigură integritatea, protecția și paza transportului valorilor și al bunurilor, la punctele de colectare de pe raza de competență.

Asigură menținerea ordinii publice în zona de dispunere și în proximitatea Școlii Gimnaziale "Mihai Viteazul" și Școlii Gimnaziale "Al. Macedonski", prin cuprinderea acestora pe itinerarii de patrulare auto/pedestre, în special, în intervalele orare de intrare/ieșire la/de la orele de curs ale elevilor.

Compartimentul de Transport Școlar – asigură însoțirea elevilor în autobuzele puse la dispoziție de SC RAT Craiova, pe perioada cursurilor, iar în timpul vacanțelor, polițiștii locali din cadrul compartimentului sunt planificați în cadrul Serviciului 5 Ordine Publică și Mediu să execute atribuțiile pe care le au în competență structurile de ordine publică.

Raportat la importanța zonelor și obiectivelor ce trebuie avute în vedere din municipiul Craiova, unde este necesară intensificarea serviciului de patrulare, polițiștii locali pot fi repartizați/muțați/detașați și incluși în structura oricărui serviciu de ordine publică, pentru desfășurarea activității.

► **Serviciul Circulație pe drumurile publice** - cu sediul în str. Dr. Dimitrie Gerota nr. 22, desfășoară activitatea pe toată raza municipiului Craiova, îndeplinind acțiunile

specificate de legile în vigoare, actele administrative emise de autoritățile centrale și locale, asigurând fluidizarea, restricționarea, devierea circulației, însoțirea de coloane oficiale, de delegații (de orice natură) – potrivit competențelor legale - de echipe sportive, etc, asigură circulația în regim de prioritate, pe raza de competență.

Sectorul I de siguranță rutieră - este delimitat de străzile: Brestei - Calea București – Centura Nord (inclusiv zona b-dul Decebal – b-dul Dacia) – Prelungirea Severinului - Pelendava - Brestei.

Sectorul II de siguranță rutieră - este delimitat de străzile: Râului- Nicolae Romanescu - Corneliu Coposu - Caracal - Decebal - Calea București - Brestei.

Itinerarii de patrulare - în raport de evoluția situației operative, polițiștii locali își desfășoară activitatea în patrule pedestre/auto, pe trei schimburi, itinerariile de patrulare fiind stabilite în funcție de situația operativă de către șeful serviciului, și asigură intervenția, raportat la sesizările primite/evenimentele semnalate sau la constatările din oficiu, pe toată zona municipiului Craiova, potrivit competențelor legale.

Prin dispoziția șefului Poliției Locale a Municipiului Craiova (verbală sau scrisă), planuri / note de măsuri aprobate de șeful instituției, etc, se pot constitui zone speciale de siguranță publică precum și zone speciale de siguranță și fluidizare a traficului rutier, unde polițiștii locali vor acționa în funcție de evenimente, cu respectarea prevederilor legale și a competențelor, folosindu-se inclusiv polițiști locali din cadrul altor servicii cu atribuții specifice ale instituției (care au urmat cursurile obligatorii impuse de Legea nr. 155/2010 republicată, în domeniile ordine publică și circulație, într-o instituție de învățământ M.A.I.), pentru desfășurarea activității în echipaje mixte.

În funcție de evenimentele/manifestările ce au loc pe raza Municipiului Craiova, de acțiunile/misiunile în care sunt implicate și la care participă echipajele/patrurile Poliției Locale, de formarea echipajelor de intervenție pe timp de zi sau / și de noapte, de modalitatea de acțiune precum și de numărul de polițiști locali necesari pentru asigurarea ordinii și liniștii publice, pentru măsuri de închidere/restricționare a traficului rutier (se acționează în echipe OP, Circulație, sau în echipe mixte), prin dispoziția verbală/scrisă a șefului Poliției Locale, polițiștii locali vor acționa în aceste zone, chiar dacă își desfășoară activitatea zilnică în serviciile de ordine publică ce au altă rază de competență decât aceea în care se desfășoară evenimentele/manifestările respective.

Modalitatea efectuării serviciului de patrulare:

Polițiștii locali cu atribuții în menținerea ordinii și liniștii publice din cadrul fiecărei structuri, repartizați pe sectoare de siguranță publică și zone de patrulare, acționează pentru prevenirea și combaterea faptelor antisociale și desfășoară activități de patrulare pedestră și auto pe itinerariile stabilite, asigurând intervenția la evenimentele semnalate.

Activitatea de patrulare este organizată și se efectuează astfel:

- **patrulele pedestre** - acționează cu preponderență în zonele de patrulare cu situație operativă complexă, unde se concentrează un număr mare de persoane, iar accesul cu mijloace auto este dificil, în vederea asigurării vizibilității și prevenției.

- **patrulele auto** - desfășoară activități specifice pe raza sectorului de siguranță publică al fiecărui serviciu de ordine publică, acoperind, în principal, locurile unde frecvent se înregistrează infracțiuni / contravenții stradale, iar pe timpul zilei având permanent în atenție unitățile de învățământ din zona de responsabilitate.

În zonele cunoscute cu stare contravențională și infracțională ridicată, intervenția la

evenimente și activitatea de patrulare se vor realiza prin suplimentarea componenței patrulei sau a numărului de patrule pedestre și echipaje auto.

Intervenția la evenimentele semnalate se realizează pe principiul *cel mai apropiat polițist de locul evenimentului intervine*.

b). Dispozitivele pentru supravegherea domeniului public al municipiului Craiova și controlul traficului rutier

Primăria Craiova deține două centre (dispecerate) de monitorizare, un centru de Monitorizare și Control al Traficului Rutier (amplasat în str. Amaradia nr. 93- 95, deservit de angajații ECO URBIS SRL Craiova), iar cel de-al doilea (amplasat la sediul Poliției Locale), pentru monitorizarea zonelor aglomerate, fiind utilizate/exploatate de către polițiștii (dispecerii) din cadrul Poliției Locale.

Camerele pentru supravegherea circulației sunt instalate pe bulevardele Dacia - Decebal, în următoarele intersecții: Calea Severinului - Dacia - Pelendava, Dacia – C-tin Brâncoveanu, Dacia - Amaradia, Dacia - Brazda lui Novac, Dacia - Frații Golești, Dacia - Carol I, Decebal - Traian Lalescu, Decebal - Gârlești, Decebal - Calea București, Decebal – Caracal, precum și în Centrul Istoric, pe str. Unirii și pe b-dul Calea București, Pasajul Subteran, Parcarea Subterană.

Camerele pentru supravegherea zonelor aglomerate, ce fac parte din centrul de monitorizare video amenajat la sediul Poliției Locale, sunt amplasate în Parcul "Nicolae Romanescu", "Fantasy Park", Centrul Istoric, cimitirirele "Ungureni", "Sineasca", "Nord", platforme de gunoi.

Polițiști locali cu atribuții de dispeceri - monitorizare își desfășoară activitatea 24h/24h și au atribuții concrete, stabilite prin fișa postului, pentru comunicarea către agenții din teren a evenimentelor observate pe ecranele de monitorizare, inclusiv a celorlalte forțe de ordine ce fac parte din Planul Unic de Siguranță Publică.

Centrele de Monitorizare și Supraveghere Video au fost înființate pentru îndeplinirea următoarelor obiective:

- creșterea fluenței traficului rutier;
- monitorizarea modului de funcționare a semafoarelor și a remedierii operative a defecțiunilor apărute;
- prevenirea și contracararea fenomenelor contravenționale și infracționale;
- combaterea opririlor și staționărilor neregulamentare ale autovehiculelor;
- asigurarea ordinii și liniștii publice;
- prevenirea furturilor din autoturisme și societăți comerciale;
- colaborarea permanentă cu instituțiile și societățile locale, specializate din domeniu, pentru menținerea în condiții optime de siguranță a arterelor rutiere sub aspectul infrastructurii, semnalizării corespunzătoare a zonelor periculoase și a restricțiilor, prin transmiterea observațiilor constatate pe timpul supravegherii video.
- furnizarea de imagini capturate (la cerere și cu respectarea prevederilor legale) organelor de cercetare penală, parchetelor, instanțelor judecătorești, etc.

B). MISIUNILE SPECIFICE

Potrivit prevederilor Legii nr. 155/2010 republicată și H.G. nr. 1332/2010, raportat la numărul de personal disponibil și la situația operativă existentă, Poliția Locală a Municipiului Craiova execută următoarele misiuni specifice:

► **în domeniul ordinii și liniștii publice**

(misiunile desfășurate de polițiștii locali din structurile cu atribuții de ordine publică și mediu):

- mențin ordinea și liniștea publică, desfășoară acțiuni/misiuni de asigurare a integralității bunurilor și obiectivelor aflate în proprietatea Municipiului Craiova, în zonele și locurile stabilite prin planul de ordine și siguranță publică al municipiului Craiova, precum și prin actele administrative emise de autoritățile locale, planurile de acțiune/notele de măsuri/repartizare buletinul postului, ordinelor primite de la superiori;

- mențin ordinea publică în imediata apropiere a unităților de învățământ publice (Colegiul Național "Carol I", Colegiul Național "Elena Cuza", Școala Gimnazială "Sf. Gheorghe" – sediul din str. Brazda lui Novac, nr. 87, Școala Gimnazială "Al. Macedonski", Școala Gimnazială "Mihai Viteazu", Școala Gimnazială "Nicolae Romanescu" – sediul din str. Vântului, nr. 3, Liceul "Marin Sorescu", Liceul "Gh. Chițu – sediul din cartierul 1 Mai, Școala Gimnazială "Gh. Țițeica" – sediul din str. N. Julea, nr. 3), în parcuri, piețe, cimitire (cele aflate în proprietatea Municipiului Craiova – în zilele de sărbători religioase când se produc aglomerări de persoane), precum și în alte asemenea locuri publice aflate în proprietatea și/sau în administrarea instituțiilor/serviciilor publice locale, stabilite prin planul de ordine și siguranță publică;

- acționează pentru prevenirea și combaterea faptelor antisociale, menținerea ordinii și liniștii/siguranței publice și a protecției mediului pe raza de competență și pe raza municipiului Craiova, în zonele și locurile stabilite prin Planul de Ordine și Siguranță Publică, precum și prin actele emise de autoritățile locale, planurile de acțiune/notele de măsuri, buletinul postului, ordinelor primite de la superiori;

- mențin ordinea publică în incinta și în imediata apropiere a unităților de învățământ publice repartizate în răspunderea Poliției Locale, în parcările auto aflate pe domeniul public sau privat al municipiului, în zonele de agrement ce aparțin în proprietate municipiului Craiova, în parcuri, piețe, cimitirele ce se află în administrarea autorității locale (doar în zilele de sărbătoare, sau la alte evenimente la care participă un număr mare de persoane), precum și în alte asemenea locuri publice aflate în proprietatea și/sau în administrarea Municipiului Craiova sau a altor instituții/servicii publice de interes local, raportat la competențele conferite de legi;

- participă, împreună cu autoritățile prevăzute de lege, potrivit competențelor, la activități de salvare și evacuare a persoanelor și bunurilor periclitate de calamități naturale ori catastrofe, precum și de limitare și înlăturare a urmărilor provocate de astfel de evenimente;

- participă la asigurarea ordinii și liniștii publice cu ocazia mitingurilor, marșurilor, demonstrațiilor, procesiunilor, acțiunilor de pichetare, acțiunilor comerciale promoționale, manifestărilor cultural-artistice, sportive, religioase sau comemorative, după caz, precum și a altor asemenea activități care se desfășoară în spațiul public și care implică aglomerări de persoane;

- asigură și răspund integritatea mobilierului urban, a bunurilor și obiectivelor aflate în proprietatea municipiului Craiova, a investițiilor și amenajărilor peisagistice ale municipalității (zone verzi, sensuri giratorii, statui, etc), a locurilor de joacă, etc, aflate pe raza de competență, în timpul exercitării atribuțiilor de serviciu;

- execută, în condițiile legii, mandatele de aducere/citațiile/invitațiile emise de

organele de urmărire penală și instanțele de judecată care arondează municipiul Craiova, pentru persoanele care locuiesc pe raza de competență, precum și citațiile/invitațiile/comunicarea hotărârilor judecătorești emise de organele de urmărire penală și instanțele de judecată din țară, verifică persoanele ce locuiesc la o anumită adresă și răspund pentru legalitatea, veridicitatea și comunicarea datelor solicitate și punerea în aplicare a acestora, potrivit solicitării;

- participă, alături de Poliția Română, Jandarmeria Română, celelalte forțe ce compun sistemul integrat de ordine și siguranță publică, Garda de Mediu, pentru prevenirea și combaterea infracționalității stradale, pentru protecția mediului, precum și la toate misiunile/acțiunile unde se impune acționarea în sistem integrat;

- acționează, în condițiile art. 6 lit. k) din Legea nr. 155/2010 republicată, pentru depistarea persoanelor și a bunurilor urmărite în temeiul legii;

- cooperează, în vederea verificării datelor cu caracter personal și comunicării somațiilor (Direcția Evidența Persoanelor), cu autoritățile administrației publice centrale și locale competente, conform prevederilor Legii nr 677/2001 actualizată;

- cooperează cu centrele militare zonale în vederea înmânării ordinelor de chemare la mobilizare și/sau de clarificare a situației militare a rezerviștilor din Ministerul Apărării Naționale;

- asigură măsuri de protecție a executorilor judecătorești cu ocazia executărilor silite, doar în situațiile în care, unul dintre creditorii este instituția, autoritatea locală sau regiile/societățile subordonate Consiliului Local Craiova;

- acordă sprijin imediat structurilor competente cu atribuții în domeniul menținerii, asigurării și restabilirii ordinii publice, precum și departamentelor pentru situații de urgență, ambulanțelor, SMURD ce acționează pe domeniul public;

- acționează pentru identificarea cerșetorilor, a copiilor lipsiți de supraveghere și ocrotirea părinților/reprezentanților legali, a persoanelor fără adăpost și procedează la încredințarea acestora serviciului public de asistență socială, centrelor de îngrijire, unităților spitalicești (după caz);

- acționează pentru depistarea, identificarea și sancționarea persoanelor care circulă pe raza de competență cu vehicule cu tracțiune animală, a persoanelor care circulă cu biciclete, trotinete, trotinete electrice, motoscutere și alte asemenea, cu încălcarea prevederilor legale, precum și a persoanelor care strâng și colectează peturi din recipintele speciale ale operatorului de salubritate sau din ghețele de gunoi;

- asigură protecția personalului din aparatul de specialitate al primarului, din instituțiile sau serviciile publice de interes local la efectuarea unor controale ori acțiuni specifice și, de asemenea, asigură integritatea, protecția, paza și transportul valorilor și bunurilor, având obligația de a coopera cu Secțiile 1-6 ale Poliției Municipiului Craiova;

- execută misiuni de transport bunuri/valori, cu autospecialele din dotarea Poliției Locale, sau cu autovehiculele beneficiarilor, asigurând și răspunzând în totalitate de îndeplinirea misiunilor, de paza și integritatea acestora, de la beneficiar până la unitățile bancare/trezorerie, execută misiuni de protecție a funcționarilor ce au ca sarcină depunerea bunurilor/valorilor, potrivit planurilor încheiate cu beneficiarii, exercitând serviciul înarmați, potrivit prevederilor legale și ale procedurilor interne.

- participă, la solicitarea președinților, la ședințele asociațiilor de proprietari și la alte evenimente importante pentru comunitatea din sectorul/zona de responsabilitate;

- stabilesc legături permanente cu administratorii asociațiilor de proprietari, factorii

responsabili din cadrul unităților de învățământ repartizate, societăților comerciale, organizațiilor neguvernamentale, administrației publice locale - pentru identificarea factorilor de risc privind ordinea publică și siguranța cetățeanului și identificarea măsurilor comune de prevenire și combatere a faptelor antisociale;

- relaționează cu cetățenii, realizând cunoașterea populației, sub aspectul structurii, obiceiurilor și tradițiilor locale, domiciliului și reședinței, precum și a teritoriului din punct de vedere al locurilor și mediilor favorabile comiterii de fapte antisociale;

- acționează (inclusiv în echipe mixte), împreună cu polițiștii locali cu atribuții în domeniul circulației, disciplinei în construcții, control comercial, în vederea executării de controale tematice, acțiuni/misiuni, sau pentru soluționarea unor probleme/sesizări ce aparține în competență Poliției Locale.

- soluționează sesizările primite de dispeceri și, după verificare și rezolvare, informează dispeceratul, de îndată, despre rezultatul soluționării, în vederea transmiterii răspunsului către petent;

- la semnalul „alarmă antiefracție” receptat la dispeceratul unității, se deplasează la obiectivul monitorizat în timp util și ia măsuri de rezolvare a situației ivite, comunicând rezultatul dispecerului;

- execută, în colaborare cu angajații împuterniciți de R.A.T . Craiova și, după caz, în cooperare cu jandarmii, acțiuni de control și sancționare a persoanelor care circulă fără tichet valabil de călătorie cu mijloacele de transport auto în comun, luând inclusiv măsurile necesare în interiorul mijloacelor auto pentru păstrarea ordinii publice.

- execută, cu efective proprii sau în cooperare cu instituțiile abilitate, misiuni de asigurare a ordinii publice, de fluidizare/restricționare a circulației auto și pietonale și de însoțire (în echipaje mixte OP-Circulație), ori de câte ori situația o impune, la acțiunile și misiunile executate de către Poliția Locală, la activitățile de asfaltare, lucrări edilitare efectuate pe domeniul public, pe timpul vizitelor oficiale și a activităților la care participă înalții demnitari români sau străini, alte personalități, echipe sportive și/sau activități sportive desfășurate pe teritoriul municipiului Craiova, în zona obiectivelor și a locurilor de desfășurare a activităților respective.

În executarea misiunilor raportat la competența atribuită prin legi sau acte administrative emise de autoritățile locale/centrale, polițiștii locali îndeplinesc și următoarele atribuții:

- acționează pe raza municipiului Craiova pentru prevenirea și combaterea faptelor antisociale, precum și pentru menținerea ordinii și liniștii publice sau protecției mediului/curățeniei localității, funcție de situația operativă;

- intervin la solicitările dispeceratului la evenimentele semnalate prin Serviciul de urgență 112, pe principiul "cel mai apropiat polițist de locul evenimentului intervine", în funcție de specificul atribuțiilor de serviciu stabilite prin lege și în limita competenței teritoriale;

- participă la executarea măsurilor stabilite în situații de urgență;

- în cazul constatării în flagrant a unei fapte penale, imobilizează făptuitorul, iau măsuri pentru conservarea locului faptei, identifica martorii oculari, sesizează imediat organele competente și predau făptuitorul structurii Poliției Române competente teritorial, pe baza de proces-verbal, în vederea continuării cercetărilor;

- conduc la secțiile sau sediul Poliției Locale, precum și la sediile secțiilor Poliției Municipiului Craiova sau Jandarmeriei persoanele care refuză legitimarea sau încalcă

prevederile legale, cu respectarea legilor și a procedurilor operaționale în vigoare, și, de asemenea, conduc la sediul Poliției T.F. persoanele ce nu-și justifică prezența pe raza municipiului Craiova, produc fapte contravenționale și care nu au domiciliul legal în Municipiul Craiova, după îndeplinirea procedurilor și aplicarea măsurilor prevăzute de lege.

- comunică, în cel mai scurt timp posibil, organelor abilitate datele cu privire la aspectele de încălcare a legii, altele decât cele stabilite în competența lor, despre care au luat la cunoștință cu ocazia îndeplinirii misiunilor specifice;

- asigură măsurile impuse de Legea nr. 4/2008 actualizată, privind prevenirea și combaterea violenței cu ocazia competițiilor și a jocurilor sportive.

- verifică și soluționează sesizările și reclamațiile primite din partea cetățenilor municipiului Craiova, legate de problemele specifice structurii și a competențelor stabilite prin acte legislative, acte administrative emise de autoritățile locale sau decizii ale șefului instituției;

- în situația în care constată că evenimentul sesizat din oficiu sau de către cetățeni reprezintă o tulburare gravă a ordinii și liniștii publice sau depășește posibilitățile patrului de poliție locală și tinde să ia amploare, informează operativ dispeceratul unității și/sau șeful de serviciu, pentru a fi trimise la fața locului alte patruli apropiate și/sau alte forțe din sistemul integrat de ordine publică;

- intervin, la solicitarea cetățenilor sau din oficiu, pentru aplanarea stărilor conflictuale, prinderea unor făptuitori, rezolvarea unor cazuri sociale, stabilirea situațiilor de fapt sesizate și rezolvarea acestora.

- în raport de specificul fiecărui obiectiv, vor asigura menținerea ordinii și liniștii publice în interiorul sediilor instituțiilor publice în care își desfășoară activitatea autoritatea locală, în instituțiile/serviciile publice/regiile autonome aflate în subordinea autorității locale, precum și protecția angajaților și menținerea ordinii/siguranței publice pe timpul desfășurării activităților specifice și a unor activități vizând audiențe, vizite, manifestări culturale - artistice, plăți ajutoare sociale, cununii, încasări taxe și impozite, ce presupun afinență mare de public.

- dispun măsuri privind eliminarea/reducerea riscurilor impactului pericolelor naturale, constând în acțiuni de evacuare a persoanelor și bunurilor din parcuri, grădini publice sau de pe proprietatea publică/privată a municipiului Craiova, închiderea acestora și blocarea accesului în incinta perimetrului închis, în caz de producere a fenomenelor naturale meteorologice (vânt, ploi, ninsori, etc), sau a producerii de evenimente ce impun măsuri de forță majoră, ce pot pune în pericol viața și integritatea persoanelor sau/și a bunurilor, precum și în cazul emiterii de către Administrația Națională de Meteorologie de coduri severe privind evoluția vremii.

- acționează în echipaje mixte cu celelalte structuri ale Poliției Locale (disciplină, comerț, circulație, etc) pentru desfășurarea de acțiuni specifice, cât și în echipaje mixte cu personalul celorlalte instituții cu atribuții în ordine publică, funcționari ai Primăriei Municipiului Craiova, angajați ai societăților subordonate Consiliului Local al Municipiului Craiova.

- constată contravenții și aplică sancțiuni, potrivit competenței, pentru nerespectarea legislației privind regimul de deținere a câinilor periculoși sau agresivi (informând Poliția Municipiului Craiova despre aceste aspect, având în vedere competența Poliției Române pentru aplicarea prevederilor OUG nr. 55/2004), a celei privind programul de gestionare a câinilor fără stăpân și a celei privind protecția animalelor, sesizează serviciile specializate pentru gestionarea câinilor fără stăpân despre existența acestor câini și acordă sprijin personalului specializat în capturarea și transportul acestora la adăpost;

- constată contravenții și aplică sancțiuni pentru încălcarea prevederilor Legii nr.

349/2002 modificată și completată prin Legea nr. 15/2016 pentru prevenirea și combaterea efectelor consumului produselor din tutun, Legii nr. 62/2018 privind combaterea buruienii ambrozia și Hotărârii Guvernului nr. 17/2021 pentru modificarea și completarea Normelor metodologice de aplicare a Legii nr. 62/2018 privind combaterea buruienii ambrozia, Ordonanței Guvernului nr. 21/2002 privind gospodărirea localităților urbane și rurale, modificată și completată prin Legea nr. 273/2021 și Regulamentului de gospodărire a Municipiului Craiova aprobat de Consiliul Local Craiova în temeiul acestor acte normative (HCL nr. 107/2021);

- execută verificări, constată și aplică măsurile legale pentru spargerile de străzi, trotuare, zone verzi, orice fel de intervenție pe domeniul public, verifică existența și respectarea autorizațiilor/acordurilor emise în acest sens de autoritatea locală, constată contravenții și aplică sancțiuni pentru încălcarea prevederilor tuturor actelor administrative și regulamentelor emise de autoritatea locală, ce conferă competență polițiștilor locali (ex: regulament spargere străzi, regulament reabilitare Calea București, Calea Severinului, Bdul 1 Mai, etc);

- îndeplinesc atribuțiile stabilite de prevederile art. 9 din legea nr. 155/2010 actualizată și colaborează cu Garda Națională de Mediu, Agenția Națională de Protecția Mediului, precum și cu alte persoane juridice, organizații neguvernamentale, etc cu atribuții în protecția mediului;

- verifică existența/inexistența contractelor încheiate cu operatorul de salubritate și aplică sancțiunile contravenționale prevăzute de legile aflate în vigoare, precum și de actele administrative emise de autoritatea locală;

- constată contravenții și aplică sancțiunile stipulate de prevederile O.U.G. nr. nr. 92/2021 privind regimul deșeurilor;

- constată contravenții și aplică sancțiunile stipulate de prevederile O.U.G. nr. 97/2005 privind evidența, domiciliul, reședința și actele de identitate, aprobată și completată prin Legea nr. 290/2005, comunică somații și înștiințări persoanelor ce nu se supun prevederilor legale, pentru a se deplasa la sediul Direcției Evidența Persoanelor, în vederea intrării în legalitate, verifică și soluționează sesizările și reclamațiile primite din partea cetățenilor, cu privire la evidența persoanelor;

- răspund de modalitatea de sesizare/autosesizare, intervenție, soluționare în raport cu prevederile legale, gestionare a evenimentelor negative produse pe raza de competență, zona de repartizare, de îndeplinirea obligațiilor și sarcinilor de serviciu.

- îndeplinesc orice alte atribuții stabilite prin lege, acte administrative centrale și locale și execută orice alte sarcini/ordine date de șeful Poliției Locale, șeful serviciului /șeful de tură, în limitele legale.

În domeniul transportului școlar, polițiștii locali desemnați au în vedere următoarele aspecte:

- asigură protecția și siguranța elevilor și a bunurilor de la urcarea în mijlocul de transport și până la coborâre în incinta instituțiilor de învățământ, precum și la plecare, din incinta instituțiilor de învățământ până la preluarea de către părinți/apartinători a elevilor în stațiile de debarcare;

- țin evidența numărului de elevi ce folosesc mijlocul de transport, atât dimineața, cât și la întoarcere către domiciliu;

- țin legătura cu părinții/apartinătorii elevilor, cadrele didactice;

- comunică permanent cu echipajele de circulație ce asigură fluența circulației în zona

unităților de învățământ ce beneficiază de transport public școlar.

-pe perioada când nu se desfășoară activități în unitățile de învățământ, polițiștii din acest compartiment sunt planificați în serviciu în program normal, de 3 ture, execută misiunile și atribuțiile legale în domeniul ordinii publice și mediu, conform activității structurii.

-în cazul în care, din motive obiective (concediu medical, alte evenimente) un polițist local din compartiment nu se poate prezenta pentru executarea misiunii, acesta va fi înlocuit pentru perioada respectivă cu un coleg din cadrul structurii, sau din alta structură cu atribuții în ordine publică și mediu.

●polițiștii locali din cadrul structurii de Ordine Publică și Mediu își desfășoară activitatea 24h/24h, în sistem ture (1-3 ture), conform programărilor/graficelor de lucru întocmite de șefii serviciilor (aprobate de șeful Poliției Locale) și sunt repartizați în compartimente conduse, de regulă, de câte un șef de tură, nominalizat de șeful de serviciu (cu aprobarea șefului instituției), ale cărui atribuții sunt menționate în fișa postului și Regulamentul de Ordine Interioară.

●planificarea în serviciu și ture este întocmită de către șeful structurii, supusă aprobării șefului instituției (după verificarea de către structura de resurse umane), planificare ce trebuie să fie echilibrată pentru tot personalul din subordine (pe cât posibil, același număr de ture 1,2,3), cu respectarea normei în sensul existenței a două zile libere consecutive într-o săptămână de lucru.

●în raport de evoluția situației operative, polițiștii locali își desfășoară activitatea în patrule pedestre și auto, pe trei schimburi, itinerariile de patrulare și obiectivele monitorizate fiind stabilite în funcție de situația operativă, de către șeful serviciului, prin "buletinul postului".

●polițiștii locali ce desfășoară activitatea în domeniul ordinii, liniștii publice și mediu, sunt dotați cu: pistoale, muniție, bastoane pentru autoapărare, port baston, cătușe, portcătușe, pulverizator de mână, fluiere, lanterne, telefon mobil, stație emisie-recepție platforma TETRA II, minicamere audio – video portabile (polițiștii având obligația ca acestea să fie funcționale/pornite și să filmeze fiecare intervenție în care se relaționează cu persoane), documente serviciu, uniformă de serviciu, echipament de protecție, autospeciale de serviciu dotate cu sisteme de avertizare sonore și luminoase.

●polițiștii locali sunt obligați să se prezinte la serviciu cu uniforma completă prevăzută în anexele HG nr. 1332/2010 și repartizată de către instituție, cu dotarea integrală și corespunzătoare pusă la dispoziție de instituție și să folosească, pentru comunicare, cu prioritate, stațiile de emisie – recepție din dotare (doar în caz de forță majoră alte modalități de comunicare) – sub sancțiunile prevăzute de regulamentele și procedurile în baza cărora funcționează instituția.

●pe timpul acțiunilor/misiunilor punctuale/specifice desfășurate de Poliția Locală (acțiuni executate cu forțe proprii, sau în cooperare/colaborare cu alte instituții), sau a desfășurării de activități specifice pe timpul târgurilor, manifestărilor sportive, culturale, religioase, sau a altor evenimente ce implică aglomerări de persoane, etc, conducerea instituției sau șefii structurilor de ordine publică/circulație/comerț pot dispune ca polițiști locali desemnați în mod concret, stabiliți în planuri/note de măsuri sau în buletinul postului să acționeze în ținută civilă și auto neinscripționate, în vederea identificării și depistării faptelor de natură contravențională/penală, ce au obligația sesizării patrulelor din zona de acțiune pentru a constata și aplica măsurile legale corespunzătoare.

● în cazuri de necesitate, pentru supravegherea unui obiectiv, pentru verificări sau pentru soluționarea vreunei cereri/petiții, etc, comunicarea de acte, somații, note de constatare, invitații, notificări, etc, poate acționa și un singur polițist local, care acționează potrivit legilor în vigoare și procedurilor impuse de Ordinul nr. 600/2018 solicitând, după caz, dacă situația o impune, sprijinul celorlalți polițiști locali sau altor forțe de ordine aflate în apropierea sa.

► în domeniul circulației pe drumurile publice

(misiunile desășurate de polițiștii locali cu atribuții de circulație)

● asigură fluidizarea/dirijarea circulației pe drumurile publice din municipiul Craiova, cu precădere în zona centrală (Colegiul "Elena Cuza", Colegiul "Carol I", transportul școlar), precum și la solicitarea deținătorilor de utilități/societăților aflate în subordinea autorității locale în cazul intervențiilor stradale, având dreptul de a efectua semnale regulamentare de oprire a conducătorilor vehiculelor, exclusiv pentru îndeplinirea atribuțiilor conferite de lege;

● acționează în zonele și locurile date în responsabilitate, pe timp de zi și noapte, conform procedurilor statuate de actele normative în vigoare (inclusiv cele emise de autoritățile locale), precum și cele stabilite și trasate de conducerea instituției, șeful direct sau persoana care asigură continuitatea la conducerea instituției.

● colaborează cu structurile de specialitate din cadrul Inspectoratului de Poliție al Județului Dolj în vederea îndeplinirii atribuțiilor în domeniul circulației pe drumurile publice și acordă sprijin structurilor Poliției Române în luarea măsurilor pentru asigurarea fluentei și siguranței traficului;

● asigură fluidizarea traficului rutier în condițiile Legii nr. 155/2010 republicată și ale prevederilor O.U.G. nr. 195/2002 republicată, privind circulația pe drumurile publice, precum și în zonele comerciale și de agrement, în parcuri, piețelor, cimitirelor, sau alte asemenea locuri publice aflate în proprietatea și/sau în administrarea Municipiului Craiova, funcție de situația operativă și de echipajele avute la dispoziție;

● asigură fluența și măsurile de circulație în Municipiul Craiova, cu ocazia lucrărilor tehnico-edilitare ce se desfășoară pe proprietatea publică/privată a municipiului Craiova, având în vedere necesitățile și prioritățile autorității locale;

● asigură, în cazul accidentelor soldate cu victime, paza locului acestor accidente și ia primele măsuri ce se impun pentru conservarea urmelor, identificarea martorilor și a făptuitorilor și, dacă se impune, transportul victimelor la cea mai apropiată unitate sanitară;

● participă, cu forțe proprii sau împreună cu structurile teritoriale ale Poliției Române, la asigurarea măsurilor de circulație ocazionate de adunări publice, mitinguri, marșuri, demonstrații, procesiuni, acțiuni de pichetare, acțiuni comerciale promotionale, manifestări cultural-artistice, sportive, religioase sau comemorative, după caz, precum și de alte activități care se desfășoară pe drumul public și implică aglomerări de persoane;

● efectuează cu forțe proprii sau sprijină structurile teritoriale ale Poliției Române în asigurarea măsurilor de circulație în cazul transporturilor speciale și agabaritice pe raza teritorială de competență;

● verifică integritatea mijloacelor de semnalizare rutieră și sesizează nereguli constatate privind funcționarea semafoarelor, starea indicatoarelor și a marcajelor rutiere și acordă asistență în zonele unde se aplică marcaje rutiere;

● constată contravenții, legitimează și aplică sancțiuni pentru încălcarea normelor legale privind oprirea, staționarea, parcarea autovehiculelor și accesul interzis, având dreptul de a dispune măsuri de ridicare a autovehiculelor staționate nereglementar, pe raza

municipiului Craiova, precum și pentru încălcarea normelor legale privind masa maximă admisă și accesul pe anumite sectoare de drum, având dreptul de a efectua semnale de oprire a conducătorilor acestor vehicule;

- constată contravenții și aplică sancțiuni pentru încălcarea normelor rutiere de către pietoni, bicicliști, conducători trotinete electrice și mopede, conducători de vehicule cu tracțiune animală și dispun măsurile contravenționale, complementare și tehnico-administrative impuse de normele legale în vigoare și de actele administrative emise de autoritatea locală;

- constată contravenții și aplică sancțiuni pentru nerespectarea prevederilor legale referitoare la circulația în zona pietonală, în zona rezidențială, în parcuri și zone de agrement, precum și pe locurile de parcare adaptate, rezervate și semnalizate prin semnul internațional pentru persoanele cu handicap;

- aplică prevederile legale privind regimul juridic al vehiculelor fără stăpân sau abandonate pe terenuri aparținând municipiului Craiova;

- dispun ridicarea autovehiculelor ce încalcă prevederile OUG nr. 195/2002 actualizată, OG nr. 21/2002 actualizată, Legea nr. 448/2006, alte acte normative, sau pe cele din hotărârile Consiliului Local Craiova (unde se dispune posibilitatea/după caz), cu respectarea procedurilor impuse de HG nr. 1391/2006 modificat și completat prin HG nr. 965/2016 și de Regulamentul local de ridicare.

- conduc la secțiile sau sediul Poliției Locale, precum și la sediile secțiilor Poliției Municipiului Craiova sau Jandarmeriei persoanele care refuză legitimarea sau încalcă prevederile legale, cu respectarea legilor și procedurilor în vigoare.

- asigură măsurile rutiere și fluidizarea traficului, inclusiv însoțirea și protecția delegațiilor oficiale aflate în municipiul Craiova;

- intervin, împreună cu organele abilitate, la solicitarea cetățenilor, pentru aplanarea stărilor conflictuale, prinderea unor făptuitori, stabilirea situațiilor de fapt sesizate și rezolvarea acestora;

- comunică, în cel mai scurt timp posibil, organelor abilitate, datele cu privire la aspectele de încălcare a legii altele decât cele stabilite în competența lor, despre care au luat la cunoștință cu ocazia îndeplinirii misiunilor specifice;

- dispun relocarea autovehiculelor/eliberarea amplasamentelor proprietate publică/privată a municipiului Craiova, pentru desfășurarea diverselor evenimente sau pentru intervenția societăților subordonate autorității locale sau a subcontractorilor acestora pentru lucrări efectuate pe domeniul public/privat al Municipiului Craiova;

- acționează pentru identificarea cerșetorilor, a copiilor lipsiți de supraveghere și ocrotirea părinților/reprezentanților legali, a persoanelor fără adăpost și procedează la încredințarea acestora serviciului public de asistență socială;

- analizează și soluționează toate sesizările primite la dispeceratul instituției, conform competențelor și, după verificare și rezolvare, informează dispecerul, de îndată, despre rezultatul soluționării, în vederea transmiterii răspunsului către petent, asigură intervențiile operative pentru soluționarea sesizărilor efectuate prin aplicația WhatsApp (pe numărul de telefon special);

- îndeplinesc alte atribuții stabilite prin legi, acte administrative centrale și locale.

- execută orice alte sarcini date de șeful Poliției Locale, șeful de serviciu/înlocuitorul la comandă/șeful de tură, în limitele legale.

- participă la acțiuni comune cu administratorul drumului pentru înlăturarea

efectelor fenomenelor naturale, cum sunt: ninsoare abundentă, viscol, vânt puternic, ploaie torențială, grindină, polei, etc, efectuând acțiuni de deschizător/închizător al utilajelor, asigură și dispun măsurile privind restricționarea / închiderea / fluidizarea / dirijarea circulației – atât pe drumurile unde are loc intervenția cât și, după caz, pe drumurile aflate în imediata apropiere, eliberarea drumurilor publice, relocarea autovehiculelor ce încalcă prevederile legale, în vederea degajării de către operatorii autorizați a efectelor fenomenelor naturale ce pun în dificultate circulația auto și pietonală;

- asigură măsurile de fluidizare rutieră în zona sălilor de sport și a stadioanelor, de închidere/limitarea accesului pe anumite străzi/alei din zona de desfășurare a evenimentelor sau în parcările speciale, precum și însoțirea și integritatea vehiculelor cu care se deplasează echipele sportive, oficialii, pe raza municipiului Craiova, cu ocazia competițiilor sportive, în care sunt angrenate echipele administrate de autoritatea locală sau echipele de fotbal din prima ligă;

- acționează în echipaje mixte cu celelalte structuri ale Poliției Locale pentru soluționarea problemelor/evenimentelor de pe raza municipiului Craiova sau pentru punerea în aplicare a planurilor/notelor de măsuri, desfășurarea de acțiuni specifice, punctuale în diverse domenii de activitate, etc, cât și în echipaje mixte cu personalul celorlalte instituții cu atribuții în ordine publică, funcționari ai Primăriei Municipiului Craiova, angajați ai regiilor/societăților subordonate Consiliului Local al Municipiului Craiova.

- asigură restricționarea/ închiderea/ fluidizarea/ dirijarea circulației pe drumurile publice din municipiul Craiova, în situații impuse de traficul rutier, de intervenții în carosabil/trotuar ale operatorilor/deținătorilor de utilități de orice fel, de marcarea a străzilor sau parcărilor, amplasamentelor proprietate publică/privată a municipiului Craiova, în situația desfășurării de evenimente aprobate sau a celor spontane, având dreptul de a dispune măsurile necesare legale și de a efectua semnale regulamentare de oprire a conducătorilor de autovehicule pentru îndeplinirea atribuțiilor conferite de lege;

- polițiștii locali cu atribuții în domeniul circulației pe drumurile publice asigură fluidizarea traficului rutier în zona de competență, pe timp de zi și noapte, în conformitate cu strategia aprobată prin Planul de Ordine și Siguranță Publică, hotărârile Consiliului Local Craiova și dispozițiile emise de Primarul Municipiului Craiova, raportat la competențele legale și potrivit procedurilor operaționale instituite la nivelul Poliției Locale a Municipiului Craiova.

- polițiștii locali cu atribuții în domeniul circulației rutiere își desfășoară activitatea 24h/24h, în sistem ture (1-3 ture), conform programărilor/graficelor de lucru întocmite de șeful structurii (aprobate de șeful poliției locale) și sunt repartizați, de regulă, în 3 compartimente conduse de câte un șef de tură, nominalizat de șeful de serviciu (cu aprobarea șefului instituției), ale cărui atribuții sunt menționate în fișa postului și Regulamentul de Ordine Interioară.

- polițiștii locali sunt dotați cu pulverizator de mână, fluiere, lanterne, telefon mobil, stație emisie-recepție TETRA II, minicamere audio – video portabile (având obligația ca acestea să fie funcționale/pornite și să filmeze fiecare caz de intervenție în care se relaționează cu cetățenii), autospeciale, documente serviciu, uniformă de serviciu și echipament de protecție specifică anotimpului.

- polițiștii locali sunt obligați să se prezinte la serviciu cu uniforma completă prevăzută în anexele HG nr. 1332/2010 și repartizată de către instituție, cu dotarea integrală și corespunzătoare pusă la dispoziție de instituție și să folosească, pentru comunicare, cu

prioritate, stațiile de emisie – recepție din dotare (doar în caz de forță majoră alte modalități de comunicare) – sub sancțiunile prevăzute de regulamentele și procedurile în baza cărora funcționează Poliția Locală a Municipiului Craiova.

- prin excepție, pe timpul acțiunilor/misiunilor punctuale/specifice desfășurate de Poliția Locală (acțiuni executate cu forțe proprii, sau în cooperare/colaborare cu alte instituții), sau a desfășurării de activități specifice, conducerea instituției sau șeful structurii de circulație pot dispune ca polițiști locali desemnați în mod concret, să acționeze în ținută civilă, în vederea identificării și depistării faptelor de natură contravențională/penală și aplicarea măsurilor legale corespunzătoare.

- în timpul misiunilor de fluidizare, blocare a circulației, asigurarea protecției personalului deținătorilor de utilități ce execută lucrări pe carosabil/trotuar, poate acționa și un singur polițist local, repartizarea pe zone și numărul acestora fiind stabilit de către șeful structurii, înlocuitorul acestuia sau șefii de tură, raportat atât la complexitatea misiunii (situații în care este suficient 1 polițist pentru dirijare/fluidizare/blocare a circulației, situații când este necesară prezența a 2 sau 3 polițiști, funcție de intersecțiile sau străzile/bulevardele pe care acționează), precum și la personalul aflat în dispozitiv/tură.

Modul de acțiune al polițiștilor locali, cu atribuții în domeniul ordinii și liniștii publice și circulației pe drumurile publice, în cazuri speciale (incendii de proporție, explozii, catastrofe și calamități naturale, acțiunile de protecție civilă, etc).

În cazul în care polițistul local care acționează în dispozitivul de siguranță publică este sesizat despre comiterea unui accident rutier sau în cazul infracțiunilor contra vieții, sănătății și integrității corporale a persoanei, indiferent dacă sunt săvârșite în stradă, pe câmp deschis sau în imobile, ori în situația calamităților naturale, incendiilor sau exploziilor, va lua următoarele măsuri:

- salvarea victimelor;
- raportarea prin orice mijloace a evenimentului la serviciul din care fac parte;
- înlăturarea urmărilor;
- conservarea urmelor;
- identificarea martorilor oculari;
- paza locului faptei până la sosirea echipei operative;
- în cazul în care infractorul se află la locul faptei sau în împrejurimi, îl va identifica, va lua măsuri de imobilizare și îi va asigura protecția pentru a nu suferi vătămări corporale din partea altor persoane.

► **În vederea aplicării prevederilor Legii nr. 155/2010 și în temeiul prevederilor H.G. nr. 1332/2010 pentru aprobarea Regulamentului - cadru de organizare și funcționare a poliției locale, șeful Poliției Locale a Municipiului Craiova îndeplinește următoarele atribuții specifice (în ceea ce privește ordinea publică și circulația rutieră), în mod nemijlocit sub autoritatea și controlul Primarului municipiului Craiova:**

- organizează, planifică și conduce întreaga activitate a Poliției Locale;
- asigură, prin intermediul șefilor de structuri/compartimente cunoașterea și aplicarea întocmai de către întregul personal a prevederilor legale;
- asigură pregătirea profesională continuă a personalului din subordine;
- asigură informarea operativă a Primarului, a Poliției Municipiului Craiova, precum și a Inspectoratului Județean de Jandarmi Dolj despre evenimentele deosebite ce au avut loc

în cadrul activității Poliției Locale;

- reprezintă Poliția Locală în relațiile cu alte instituții, cu celelalte autorități ale administrației publice centrale și locale și colaborează cu organizații neguvernamentale, precum și cu persoane fizice și juridice pentru îndeplinirea atribuțiilor stabilite de lege;

- asigură ordinea interioară și disciplina în rândul personalului din subordine, având dreptul să acorde recompense și să aplice sancțiuni, în condițiile legii;

- întocmește Regulamentul de Ordine Interioară (obligatoriu pentru întreg personalul instituției) și îl supune spre aprobare Primarului Municipiului Craiova;

- coordonează activitatea de evidență, aprovizionare, repartizare, de întreținere și de păstrare, în condiții de siguranță, a armamentului și a muniției din dotare;

- urmărește modul de echipare a personalului cu uniforme și însemnele distinctive de ierarhizare, repartizarea și utilizarea corespunzătoare a acestora (prin intermediul șefilor de structuri, ce au obligația verificării echipamentului cu care se prezintă la intrarea în serviciu polițiștii subordonați), raportat la bugetul aprobat de autoritatea locală;

- întreprinde măsuri de aprovizionare și menținere în stare de funcționare a aparaturii de pază și alarmare, radiocomunicații și a celorlalte amenajări destinate activității;

- organizează sistemul de alarmare a personalului în cazuri deosebite, precum și activitățile de protecție a muncii, de prevenire și stingere a incendiilor, prin intermediul și la propunerea responsabilului numit cu aceste atribuții;

- asigură măsurile pentru ducerea la îndeplinire a hotărârilor Consiliului Local al Municipiului Craiova și dispozițiilor Primarului Municipiului Craiova;

► **Adjunctul șefului Poliției Locale** se subordonează șefului poliției locale, răspunde de îndeplinirea în totalitate și întocmai a sarcinilor și misiunilor stabilite, duce la îndeplinire dispozițiile și sarcinile stabilite de șeful poliției, și are următoarele atribuții:

- coordonează activitatea structurilor aflate în subordine, stabilite potrivit organigramei, cu informarea zilnică a șefului Poliției Locale;

- analizează activitatea și contribuția efectivelor din subordine la îndeplinirea indicatorilor de performanță și stabilește măsuri de eficientizare a activităților specifice, pe care le supune aprobării șefului Poliției Locale;

- organizează și execută controale tematice și inopinate asupra modului cum sunt îndeplinite atribuțiile de serviciu de către personalul din structurile operative ale instituției, cu informarea prealabilă a șefului instituției;

- urmărește modul de echipare a personalului aflat în serviciu, raportat la prevederile HG nr. 1332/2010 și a anexelor la aceasta;

Conducătorii structurilor de ordine publică și circulației pe drumurile publice, au următoarele atribuții specifice stabilite de H.G. nr. 1332/2010 pentru aprobarea Regulamentului - cadru de organizare și funcționare a poliției locale:

► **în domeniul ordinii și liniștii publice (șeful structurii de ordine publică și mediu)- se subordonează șefului Poliției Locale și în mod direct/nemijlocit șefului adjunct al instituției și are următoarele atribuții specifice, în funcție de responsabilitățile încredințate:**

- organizează, planifică, conduce, controlează și răspunde de întreaga activitate a personalului din subordine cu atribuții în menținerea ordinii/liniștii publice și mediu, de pe raza de competență, de îndeplinirea misiunilor/acțiunilor ce-i sunt repartizate și pe care le conduce pe raza municipiului Craiova, inclusiv de activitatea personalului/dispozitivului pe

care-l conduce și care execută misiunea respectivă;

- răspunde de neîndeplinirea sarcinilor de serviciu, precum și de neîndeplinirea sarcinilor de serviciu de către personalul din subordine și de producerea eventualelor evenimente negative ce au loc pe raza de competență, urmare îndeplinirii defectuoase a sarcinilor de serviciu de către acesta sau de către personalul din subordine;

- asigură cunoașterea și aplicarea întocmai de către personalul din subordine a prevederilor legale ce reglementează activitatea de menținerea ordinii și a liniștii publice, precum și activitatea de mediu, regulile de conviețuire socială și integritatea corporală a persoanelor, a actelor administrative emise de autoritățile locale și centrale ce conferă competență polițiștilor locali pentru punerea în aplicare;

- numește și stabilește șefii de tură întocmind un raport în acest sens, pe care îl supune aprobării directorului executiv;

- inițiază și execută acțiuni punctuale/specifice pe raza de competență;

- întocmește tematica pentru personalul din subordine, pe care o supune aprobării șefului instituției și asigură pregătirea de specialitate a personalului din subordine, în conformitate cu tematica stabilită, efectuând pregătire legislativă, operațională, simulări de intervenții și acțiune în diverse cazuri;

- informează de îndată șeful Poliției Locale și adjunctul acestuia despre evenimentele deosebite înregistrate în activitatea structurii;

- asigură instruirea zilnică a polițiștilor locali cu privire la cunoașterea situației operative din zona de competență.

- ține evidența sancțiunilor contravenționale aplicate de personalul din subordine și analizează lunar activitatea personalului din subordine;

- întreprinde măsuri eficiente pentru ca întregul personal să execute corespunzător sarcinile ce îi revin, să aibă un comportament civilizată, să respecte regulile disciplinare stabilite, propunând recompense și sancțiuni corespunzătoare;

- poate să organizeze testări pe linie profesională, testări care vor sta la baza întocmirii raportului anual de evaluare;

- asigură împărțirea corespondenței ce-i este repartizată și răspunde de soluționarea, legalitatea, veridicitatea și comunicarea răspunsului în termenele stabilite de șeful instituției/adjunctul acestuia, inclusiv de cercetarea, soluționarea și răspunsul comunicat petenților ce apelează la Telefonul Cetățeanului, potrivit competențelor;

- gestionează și asigură circulația și operarea documentelor, inclusiv arhivarea acestora;

- organizează, execută și dispune controale tematice și inopinate asupra modului în care sunt îndeplinite atribuțiile de serviciu, având obligația să prezinte un raport detaliat în cazul constatării de abateri disciplinare și să sesizeze Comisia de disciplină;

- participă cu efective la acțiunile Poliției Locale, în funcție de solicitarea șefului instituției, conduce/coordonează evenimentele dispuse de șeful Poliției Locale, indiferent de locul în care se desfășoară pe raza municipiului Craiova;

- respectă legislația privind protecția datelor, asigură protecția datelor și informațiilor gestionate și ia măsuri de prevenire a scurgerii de informații clasificate și secrete de serviciu conform prevederilor legale, pentru personalul din subordine;

- asigură cunoașterea prevederilor Legii nr. 349/2002 modificată prin Legea nr. 15/2016 pentru prevenirea și combaterea efectelor consumului produselor din tutun și aplică sancțiunile prevăzute de lege, a Regulamentului Intern privind reglementarea fumatului

pentru personalul din subordine, în sediul în care își desfășoară activitatea, precum și a normelor legislative din domeniul protecției mediului.

- organizează și conduce acțiuni/misiuni cu caracter preventiv pe raza de competență, precum și acțiuni/misiuni specifice, punctuale, cu scopul verificării respectării actelor normative și administrative pentru care polițiștii locali au competență, aplicând măsurile legale corespunzătoare;

- participă la întocmirea sau reactualizarea Planului de Ordine și Siguranța Publică;

- întocmeste zilnic nota cu principalele evenimente și o prezintă, ierarhic, conducerii instituției;

- comunică zilnic evenimentele dispecerilor de serviciu ce întocmesc "Buletinul de evenimente" pentru ultimele 24 de ore;

- asigură continuitatea la conducerea instituției conform planificării și răspunde exclusiv de activitatea acesteia, în tot acest timp.

- îndeplinește orice alte atribuții stabilite prin lege, prin hotărâri ale Consiliului Local Craiova și dispoziții emise de Primarul Municipiului Craiova, ordine/sarcini ale șefului/adjunctului Poliției Locale.

- șeful structurii numește înlocuitorul său la comanda serviciului (în caz de concediu odihnă, concediul medical, alte situații neprevăzute) – dintre șefii de tură, întocmind un raport în acest sens, pe care îl supune aprobării directorului executiv, acesta urmând să fie programat să asigure continuitatea la conducerea instituției în zilele libere, sărbători legale, etc, sarcinile fiind expuse în fișa postului;

► în domeniul circulației pe drumurile publice (șeful structurii) - se subordonează șefului Poliției Locale și are următoarele atribuții specifice, în funcție de responsabilitățile încredințate:

- organizează, planifică, conduce, controlează și răspunde de activitatea personalului din subordine cu atribuții în domeniul circulației pe drumurile publice;

- răspunde de neîndeplinirea sarcinilor de serviciu pe care le are, precum și neîndeplinirea sarcinilor de către personalul din subordine și de producerea eventualelor evenimente negative ce au loc pe raza municipiului Craiova, urmare îndeplinirii defectuoase a sarcinilor de serviciu de către acesta sau de către personalul din subordine;

- organizează și conduce acțiuni/misiuni cu caracter preventiv pe raza de competență, precum și acțiuni/misiuni specifice, punctuale, cu scopul verificării respectării actelor normative și administrative pentru care polițiștii locali au competență, aplicând măsurile legale corespunzătoare;

- asigură cunoașterea și aplicarea întocmai de către personalul din subordine a prevederilor legale ce reglementează circulația rutieră, regulile de conviețuire socială și integritatea corporală a persoanelor, a actelor administrative emise de autoritățile locale și centrale ce conferă competență polițiștilor locali pentru punerea în aplicare

- numește și stabilește șefii de tură, întocmind un raport în acest sens, pe care îl supune aprobării directorului executiv;

- stabilește itinerarele de patrulare și intervalele orare de patrulare în zonele de competență, raportat la situația operativă și evenimentele zilnice;

- asigură continuitatea dispozitivului rutier în zona de competență;

- coordonează activitatea personalului din subordine la acțiuni proprii și participă, conform solicitării, la acțiunile organizate de structurile Inspectoratului de Poliție al

Județului Dolj sau de către administratorul drumului public;

- propune Comisiei de Sistematizare a Circulației din cadrul autorității locale luarea unor măsuri de reglementare a circulației în municipiului Craiova, pentru fluidizarea traficului rutier;

- asigură instruirea zilnică a polițiștilor locali cu privire la cunoașterea situației operative din zona de competență și periodic instruieste personalul din subordine cu privire la cunoașterea și respectarea regulilor de circulație, la modul de poziționare pe partea carosabila și la semnalele pe care trebuie să le adreseze participanților la trafic;

- întocmește tematica pentru personalul din subordine, pe care o supune aprobării șefului instituției și asigură pregătirea de specialitate a personalului din subordine, în conformitate cu tematica stabilită, efectuând pregătire legislativă, operațională, simulări de intervenții și acțiuni în diverse cazuri;

- ia măsuri pentru ca polițiștii locali ce execută activități în domeniul circulației să poarte uniformă specifică, în funcție de anotimp, vesta sau scurta cu elemente reflectorizante, cu însemne distinctive, pe care este imprimată emblema "POLIȚIA LOCALĂ", să poarte caschetă cu coafa albă/șapcă albă, să poarte și să folosească corespunzător materialele logistice din dotare și camerele video portabile;

- ține evidența proceselor-verbale de constatare a contravențiilor;

- organizează și execută controale asupra activității desfășurate de efectivele din subordine;

- analizează lunar activitatea desfășurată de personalul din subordine în domeniul circulației pe drumurile publice;

- ia măsuri pentru ca personalul din subordine să execute sarcinile în conformitate cu prevederile legale, să aibă un comportament civilizată, să respecte regulile disciplinare, propunând recompense sau sancțiuni corespunzătoare;

- asigură protecția datelor și informațiilor gestionate și ia măsuri de prevenire a scurgerii de informații clasificate și secrete de serviciu conform prevederilor legale;

- participă cu efective la acțiunile Poliției Locale, în funcție de solicitarea șefului instituției, conduce/coordonează evenimentele dispuse de șeful Poliției Locale;

- poate să organizeze testări pe linie profesională, testări care vor sta la baza întocmirii raportului anual de evaluare;

- asigură împărțirea corespondenței ce-i este repartizată și răspunde de soluționarea, veridicitatea, legalitatea și comunicarea răspunsului în termenele stabilite, inclusiv de cercetarea, soluționarea și răspunsul către petenții ce apelează la "telefonul cetățeanului", precum și de intervențiile operative pentru soluționarea sesizărilor efectuate prin aplicația WhatsApp (pe numărul de telefon special);

- gestionează și asigură circulația și operarea documentelor, inclusiv arhivarea acestora;

- organizează, execută și dispune controale tematice și inopinate asupra modului în care sunt îndeplinite atribuțiile de serviciu, având obligația să prezinte un raport detaliat în cazul constatării de abateri disciplinare și să sesizeze Comisia de disciplină.

- participă la întocmirea sau reactualizarea planului de ordine și siguranța publică;

- întocmește zilnic nota cu principalele evenimente și o prezintă șefului Poliției Locale;

- comunică zilnic evenimentele dispecerilor de serviciu ce întocmesc "Buletinul de evenimente" pentru ultimele 24 de ore;

● asigură continuitatea la conducerea instituției, conform planificării și răspunde exclusiv de activitatea acesteia, în tot acest timp.

● îndeplinește orice alte atribuții stabilite prin lege, prin hotărâri ale Consiliului Local Craiova și dispoziții emise de Primarul Municipiului Craiova, ordine/sarcini ale șefului/adjunctului Poliției Locale.

● propune înlocuitorul său la comanda serviciului (în caz de concediu odihnă, concediul medical, alte situații), întocmind un raport pe care îl supune aprobării directorului executiv, acesta urmând să fie programat să asigure continuitatea la conducerea instituției în zilele libere, sărbători legale, etc, sarcinile fiind expuse în fișa postului;

● Șeful structurii de circulație cooperează cu șeful biroului rutier/șeful serviciului rutier din cadrul Inspectoratului de Poliție al Județului Dolj, în cazul desfășurării unor activități comune, sprijinându-se reciproc, ori de câte ori este cazul;

C). ACTIVITĂȚI SI MISIUNI EXECUTATE ÎN COMUN

În exercitarea atribuțiilor ce îi revin, Poliția Locală cooperează cu structurile teritoriale ale Poliției Române, ale Jandarmeriei Române și ale Inspectoratului General pentru Situații de Urgență, cu celelalte autorități ale administrației publice centrale/ locale și colaborează cu organizații neguvernamentale, persoane fizice/ juridice.

De asemenea, Poliția Locală poate încheia cu alte autorități și instituții publice protocoale de colaborare prin care, în limitele competențelor legale, acestea își oferă sprijin în îndeplinirea activităților sau a misiunilor specifice.

În vederea asigurării unui climat de securitate și creșterea siguranței civice, prevenirea și combaterea fenomenului contravențional și infracțional, precum și informarea reciprocă pentru realizarea competențelor specifice fiecărei structuri, Poliția Locală comunică, de îndată, organelor abilitate datele cu privire la aspectele de încălcare a legii, altele decât cele stabilite în competența sa, de care a luat cunoștința cu ocazia îndeplinirii misiunilor/activităților specifice și solicită intervenția structurilor teritoriale competente ale Poliției Române sau ale Jandarmeriei Române pentru orice alte situații ce excedează atribuțiilor ce îi revin, potrivit prevederilor legale.

Poliția Locală execută acțiuni și misiuni în comun cu Inspectoratul de Poliție Județean al Județului Dolj, Inspectoratul de Jandarmi Județean “Mihai Bravul” Dolj, Gruparea de Jandarmi Mobilă Craiova, în principal, pentru următoarele situații:

- contracurarea fenomenului contravențional și infracțional;
- asigurarea climatului de liniște socială;
- combaterea manifestărilor de violență și restabilirea ordinii de drept;
- fluidizarea circulației pe raza municipiului Craiova

Activitățile de menținere a ordinii publice se realizează cu forțele aflate la dispoziția fiecărei structuri și suportul logistic al acestora.

La baza cooperării între structuri se află legile de organizare și funcționare a acestora, hotărârile și ordonanțele de guvern, ordinele și instrucțiunile M.A.I. cât și protocoalele încheiate între aceste unități.

Cooperarea se realizează permanent pe momente și situații între elementele de dispozitiv pentru îndeplinirea misiunilor acestora.

Pe timpul asigurării și restabilirii ordinii publice conducerea acțiunilor tuturor forțelor participante revine reprezentantului I.J.J. Dolj, iar în acțiunile de menținere a ordinii publice, conducerea revine reprezentantului poliției.

Colaborarea presupune:

- schimbul operativ de date și informații privind situația operativă;
- organizarea și executarea de razii și acțiuni în comun, informarea reciprocă cu rezultatul acestora și măsurile ce se impun în vederea îmbunătățirii muncii;
- punerea în aplicare a planurilor de cooperare inclusiv prin asigurarea cu efective și din punct de vedere logistic;
- executarea de analize și controale comune.

În executarea activității specifice, pentru realizarea schimbului de informații, polițiștii locali vor colabora cu:

- polițiștii din zonele învecinate pentru a face schimb de informații, a cere și a acorda sprijin în soluționarea unor situații ivite pe timpul serviciului;
- jandarmii
- lucrătorii ISU Oltenia
- alte forțe din sistemul de ordine și siguranță publică.

Pe timpul acțiunilor/misiunilor punctuale/specifice desfășurate de Poliția Locală (acțiuni executate cu forțe proprii, sau în cooperare/colaborare cu alte instituții), sau a desfășurării de activități specifice pe timpul târgurilor, manifestărilor sportive, culturale, religioase, sau a altor evenimente ce implică aglomerări de persoane, etc., conducerea instituției sau șefii structurilor de ordine publică/circulație/comerț pot dispune ca polițiștii locali desemnați în mod concret, stabiliți în planuri/note de măsuri sau în buletinul postului (de regulă, șefii de tură, dar nu numai) să acționeze în ținută civilă, în vederea identificării și depistării faptelor de natură contravențională/penală (stabilite în sarcina Poliției Locale), ce au obligația sesizării patrulelor din zona de acțiune pentru a constata și aplica măsurile legale corespunzătoare.

Poliția Locală participă la acțiuni și execută misiuni în comun cu Inspectoratul de Poliție al Județului Dolj, Inspectoratul de Jandarmi Județean Dolj, Gruparea de Jandarmi Mobilă, la asigurarea ordinii și liniștii publice cu ocazia mitingurilor, marșurilor, procesiunilor, manifestărilor cultural-artistice, sportive, religioase, precum și a altor activități care se desfășoară în spațiul public și care implică aglomerări de persoane.

CAPITOLUL III

EFFECTIVELE ȘI SUPORTUL LOGISTIC

AFLATE LA DISPOZIȚIA

POLIȚIEI LOCALE A MUNICIPIULUI CRAIOVA

Dispozitivul Poliției Locale a Municipiului Craiova angrenat în misiuni de menținere a ordinii și siguranței publice, precum și de fluidizare a circulației pe drumurile publice (inclusiv dispecerii ce asigură monitorizarea circulației și a domeniului public): 192.

1).Efectivele cu atribuții de ordine publică: 143 polițiști locali, din care **138 cu funcții de execuție, iar **5 cu funcții de conducere**.**

Trebuie avut în vedere, la dimensionarea dispozitivului, că pentru a se forma o patrulă, ce acționează 24h/24h, este nevoie de aproximativ 10 polițiști locali – cifra totală de polițiști locali cu atribuții în domeniul ordinii publice și mediu incluzând și efectivele ce acționează în parcuri și Grădina Botanică (posturile fixe) – ce acționează în 3 schimburi, având obligația să îndeplinească toate atribuțiile conferite de actele normative și actele administrative.

Nr. crt.	Structura de ordine publică	Polițiști locali cu funcții conducere	Polițiști locali cu funcții execuție ocupate	Total
1	S 1 Ordine publică și Mediu	1	29	30
2	S 2 Ordine publică și Mediu	1	36	37
3	S 3 Ordine publică și Mediu	1	42	43
4	S 4 Ordine publică și Mediu	1	10	11
5	S 5 Ordine publică și Mediu	1	21	22
8	TOTAL	5	138	143

Polițiștii locali ce desfășoară activitatea în domeniul ordinii liniștii publice și mediu, sunt dotați cu: pistoale, muniție, bastoane pentru autoapărare, port baston, cătușe, portcătușe, pulverizator de mână, fluiere, lanterne, telefon mobil, stație emisie-recepție platforma TETRA II, body camere video, documente serviciu, uniformă de serviciu, echipament de protecție, autospeciale de serviciu dotate cu sisteme de avertizare sonore și luminoase.

Polițiștii locali sunt obligați să se prezinte la serviciu cu uniforma completă prevăzută în anexele HG nr. 1332/2010 și repartizată de către instituție, cu dotarea integrală și corespunzătoare și să folosească, pentru comunicare, cu prioritate, stațiile de emisie – recepție din dotare (doar în caz de forță majoră alte modalități de comunicare) – sub sancțiunile prevăzute de regulamentele și procedurile în baza cărora funcționează instituția.

Pentru realizarea activităților de patrulare, structurile de ordine publică sunt dotate cu 16 autospeciale: 15 autoturisme (din care 3 cu motor electric 100% - pentru efectuarea misiunilor de patrulare în Parcul Nicolae Romanescu, Parcul Tineretului, Grădina Botanică și Centrul Istoric) și o autospecială blindată pentru transport bunuri și valori, folosite pentru.

2).Efectivele cu atribuții de circulație: 35 polițiști locali, din care 34 cu funcții de execuție, iar 1 cu funcție de conducere.

Trebuie avut în vedere, la dimensionarea dispozitivului, că pentru a se forma un echipaj cu atribuții în domeniul circulației, ce acționează 24h/24h, este nevoie de aproximativ 10 polițiști locali.

Nr crt	Serviciul Circulație pe drumurile publice	Polițiști locali cu funcții de conducere	Polițiști locali cu funcții de execuție ocupate	Total
1	Șef Serviciu Circulație	1	34	35

Polițiștii locali sunt dotați cu: pulverizator de mână, fluiere, lanterne, telefon mobil, stație emisie-recepție, minicamere audio – video portabile, autospeciale, documente serviciu, uniformă de serviciu și echipament de protecție specifică anotimpului.

Polițiștii locali sunt obligați să se prezinte la serviciu cu uniforma completă prevăzută în anexele HG nr. 1332/2010 și repartizată de către instituție, cu dotarea integrală și corespunzătoare pusă la dispoziție de instituție și să folosească, pentru comunicare, cu prioritate, stațiile de emisie – recepție din dotare (doar în caz de forță majoră alte modalități de comunicare).

Serviciul Circulație pe drumurile publice este dotat cu un număr de 7 autoturisme – autospeciale, dotate corespunzător conform normelor în vigoare.

3).Efectivele cu atribuții de dispeceri și monitorizare video: 14 funcționari

publici, din care 13 cu funcții de polițiști locali execuție, iar 1 funcție de conducere.

Nr. Crt.	Serviciul Dispecerat, Monitorizare video și Prelucrare imagini	Polițiști locali cu funcții de conducere	Polițiști locali cu funcții de execuție ocupate	Total
1.	Șef Serviciu	1	-	1
2.	Dispeceri	-	5	5
3.	Dispeceri monitorizare video	-	8	8
	TOTAL	1	13	14

CAPITOLUL IV **INSTRUIREA EFECTIVELOR PENTRU EXECUTAREA ACTIVITĂȚILOR ȘI CONTROLUL DISPOZITIVELOR**

La sfârșitul fiecărei luni, se întocmește de către fiecare șef de structură graficul/planificarea în serviciu a polițiștilor locali, pentru luna următoare, cu respectarea prevederilor stipulate în Codul Administrativ, Codul Muncii și Legea nr. 155/2010.

Zilnic, se întocmește buletinul postului, unde se consemnează dispozitivul de menținere a ordinii și siguranței publice de la fiecare serviciu de ordine publică și de la serviciul circulație pe drumurile publice, care cuprinde toate efectivele ce acționează în sectoarele de siguranța publică și zonele de patrulare.

Efectivele participante în dispozitivul de menținere a ordinii și siguranței publice și în dispozitivul rutier, semnează în buletinul postului despre luarea la cunoștința a zonelor de patrulare și a itinerariilor stabilite, având obligația de a solicita acceptul și de a anunța dispecerul despre intenția de a se retrage pentru diverse cazuri temeinic motivate.

Instruirea premergătoare intrării în serviciu se realizează la sediile unde își desfășoară activitatea fiecare serviciu și are ca scop informarea acestora cu privire la evoluția situației operative, aspectele identificate din analiza tactică și buletinele de evenimente, informațiile deținute, zonele și itinerariile de patrulare.

Instruirea polițiștilor locali revine șefului structurii, de regulă, la sediul unde își desfășoară activitatea serviciul respectiv, care și conduce misiunea, ce excepția celor care sunt conduse de șeful poliției locale sau de adjunct.

În timpul activităților de instruire, șefii serviciilor sau polițiștii locali cu atribuții de șefi tură au în vedere următoarele aspecte:

- prezența și verificarea stării fizice și psiho-somatice a agenților;
- capacitatea de executare a serviciului;
- verificarea ținutei și dotarea polițiștilor, mijloacele individuale de intervenție, pentru ca fiecare polițist ce intră în serviciu să aibă dotarea și echipamentul corespunzător;
- prezentarea evenimentelor, prezentarea acțiunilor desfășurate/în curs de desfășurare /urmează a fi desfășurate, precum și rezultatele;
- instruirea cu privire la ordinilor și dispozițiilor eșaloanelor superioare;
- verificarea modului de cunoaștere al consemnului postului, precum și a modului de acțiune în diferite situații;
- formarea patrulelor, în funcție de nevoile identificate din analiza situației operative și analiza tactică;
- supraveghează repartizarea, încărcarea și descărcarea armamentului;

-la intrarea/ieșirea în/din schimb vor fi verificate autoturismele din dotare, precum și documentele de exploatare aferente.

Patrurile de ordine publică și echipajele rutiere vor fi redirecționate, în funcție de situația operativă, în zonele unde se impune suplimentarea dispozitivului sau în zonele unde au loc evenimente, care nu au putut fi avute în vedere la repartizarea efectivă.

Toți polițiștii locali din cadrul Poliției Locale au obligația să acționeze, atunci când situația o impune și în vederea realizării de acțiuni/misiuni pe raza municipiului Craiova, în echipaje mixte cu celelalte structuri ale Poliției Locale pentru soluționarea evenimentelor sau pentru punerea în aplicare a planurilor/notelor de măsuri, desfășurarea de acțiuni specifice, punctuale în diverse domenii de activitate, etc, cât și în echipaje mixte cu personalul celorlalte instituții cu atribuții în ordine publică, funcționari ai Primăriei Municipiului Craiova, angajați ai regiilor/societăților subordonate Consiliului Local, instituții deconcentrate ale ministerelor de resort ce au atribuții pe raza municipiului.

Potrivit Legii 155/2010, a regulamentului cadru, a regulamentului de organizare și funcționare al Poliției Locale, precum și a procedurilor operaționale, întregul personal al Poliției Locale are obligativitatea să asigure protecția persoanelor fizice în ceea ce privește prelucrarea datelor cu caracter personal și privind libera circulație a acestora (Regulamentul European nr. 679/2016) și, de asemenea, are obligativitatea de a nu divulga conținutul sau informații din cuprinsul actelor încheiate la nivelul instituției în baza cărora se acționează pentru îndeplinirea acțiunilor/misiunilor Poliției Locale (note de măsuri/planuri de acțiune, buletinul postului, repartizarea și mărimea/numărul efectivelor în zonele de competență, modalitatea de acțiune, obiectivele avute în atenție, etc);

Activitatea Poliției Locale se desfășoară în regim 24 h/24 h, iar programul de lucru al efectivelor este de 8 ore/zi, acest program ca interval orar, putând fi prelungit cu acceptul șefului poliției locale, cu ocazia diverselor activități/acțiuni executate potrivit documentelor încheiate în acest sens sau încheiate ulterior, în caz de evenimente neprevăzute/spontane, timpul lucrat suplimentar urmând a fi recuperat în condițiile legii.

Activitățile și misiunile date în competență exclusivă Poliției Locale a Municipiului Craiova, se realizează pe baza Planului de acțiune/Notei de măsuri, buletinul postului, etc, întocmită de șeful serviciului, cu aprobarea șefului poliției locale.

De asemenea, în cazul acțiunilor/misiunilor organizate în domeniul circulației, planul de acțiune/nota de măsuri se întocmește de către șeful serviciului circulație, pe care le supune aprobării șefului poliției locale.

Conducerea revine șefilor de serviciu/înlocuitorilor (după caz și în funcție de situația operativă, aceasta revine și polițiștilor locali desemnați - șef tură), coordonarea aparține directorului executiv, adjunctului acestuia sau șefilor de serviciu/tură desemnați, potrivit dispoziției șefului poliției locale, iar controlul dispozitivelor instituite se realizează de către personalul de conducere al Poliției Locale a Municipiului Craiova, cu atribuții legale în acest sens, prevăzut în anexa nr. 1 la prezentul plan de ordine și siguranță publică.

Controlul asupra îndeplinirii sarcinilor de serviciu, atribuțiilor, respectării dispozițiilor primite, al ținutei, folosirii echipamentelor din dotare, etc, se poate face oricând, planificat/neplanificat, de către directorul executiv, directorul executiv adjunct, ofițerul aflat la permanență, șefii de structuri asupra personalului din subordine.

Pentru completarea cu personal necesar a unei structuri O.P., sau pentru diverse activități specifice cu privire la un obiectiv în anumite perioade ale anului, sau pentru cunoașterea operativă a problematicei și zonelor municipiului Craiova, șeful instituției

poate dispune mutarea polițiștilor locali ce au urmat cursul de perfecționare M.A.I., din orice structură în cadrul altor structuri/servicii, în condițiile și termenele prevăzute de lege.

Polițiștii locali ce îndeplinesc atribuții de conducere, pe lângă atribuțiile specifice, vor desfășura și următoarele activități:

- conduc, îndrumă și controlează agenții cu atribuții de ordine publică și pe cei din serviciul de circulație aflați în serviciu;
- analizează, sub aspectul eficienței, rapoartele zilnice de activitate ale polițiștilor locali, informând șeful nemijlocit.
- șefii structurilor răspund, direct și nemijlocit, de prevenirea și gestionarea tuturor evenimentelor de pe raza de competență a structurii, precum și de îndeplinirea atribuțiilor, competențelor, sarcinilor pe care le au în îndeplinirea atribuțiilor, împreună cu dispozitivul de polițiști locali pe care îl conduce.

Controlul se execută: planificat, anunțat, inopinat, precum și conform nevoilor pe care le impune situația operativă și se va urmări, printre altele :

- prezența polițiștilor locali în teren în zona de siguranță unde au fost repartizați conform “Buletinului postului” și în locul stipulat de varianta de patrulare;
- cunoașterea și respectarea consemnului general și particular;
- modul de îndeplinire al sarcinilor ce le revin și eficiența măsurilor luate;
- activități desfășurate și legalitatea măsurilor luate;
- comportarea față de cetățeni;
- ținuta, modul de folosire și întreținere a mijloacelor aflate în dotare;
- să nu se afle sub influența băuturilor alcoolice sau stare de somnolență.

În cazul acțiunilor și misiunilor specifice realizate în comun cu celelalte forțe de menținere a ordinii și liniștii publice, atât polițiștii locali (nominal, date de contact), precum și misiunile pe care le îndeplinesc, sunt menționate în Planul de acțiune, efectivele poliției locale desfășurând activitatea în limita competențelor legale.

Controlul dispozitivului de menținere a ordinii și siguranței publice, se efectuează de către șefii de structuri desemnați din cadrul fiecărei structuri participante, precum și de personalul prevăzut în anexa nr. 1.

CAPITOLUL V **DISPOZIȚII FINALE**

1). Modul de realizare a informărilor reciproce

Cu privire la evoluția situației operative între Poliția Locală a Municipiului Craiova și celelalte instituții participante la activitățile de menținere a climatului de ordine și siguranță publică, se realizează informări reciproce, pentru următoarele aspecte:

- în vederea cunoașterii situației operative de către forțele cu atribuții în menținerea și asigurarea ordinii publice, se transmit reciproc buletinele informative cu evenimentele din ultimele 24 de ore, la solicitarea șefilor instituțiilor.

- ori de câte ori situația o impune, au loc întâlniri între conducerea structurilor din planul integrat de ordine publică, care vizează schimbul de date și informații de interes operativ, inițierea, organizarea și desfășurarea de acțiuni comune, sarcini specifice menite să conducă la menținerea ordinii publice și asigurarea unui climat de siguranță.

- toate evenimentele publice sunt precedate de ședințe de cooperare a forțelor de ordine implicate, unde se stabilesc detaliile privind asigurarea ordinii, siguranței publice și a

circulației rutiere, dispozitivele, modul de acțiune, etc.

- după fiecare acțiune comună, conducătorii acțiunii vor efectua analiza modului de cooperare și colaborare, informându-se reciproc cu rezultatele, datele și informațiile obținute pe timpul misiunii.

- responsabilitatea pentru forțele din sistemul integrat de ordine și siguranță publică revine șefului I.P.J. Dolj, potrivit Ordinului M.A.I. nr. 60/2010 cu modificările și completările ulterioare, privind organizarea și executarea activităților de menținere a ordinii și siguranței publice.

În vederea informărilor reciproce, șefii serviciilor operative din cadrul Poliției Locale a Municipiului Craiova comunică permanent cu șefii secțiilor din cadrul Poliției Municipiului Craiova, iar polițiștii locali colaborează cu:

- agenții de siguranță din zonele învecinate pentru schimb de informații și acordă sprijin pentru luarea măsurilor legale;

- cu agenții de poliție și jandarmii și realizează un schimb operativ de informații referitoare la: date de interes operativ apărute în zona de responsabilitate, identificarea persoanelor și obiectelor date în urmărire, apariția unor persoane necunoscute cu comportare suspectă, asigurarea integrității bunurilor aparținând proprietății publice/private a municipiului Craiova, a ordinii și liniștii publice.

- cu agenții de pază de la societățile de pază care au sediul sau acționează pe raza de competență a fiecărui serviciu de ordine publică.

- dispecerii instituției, care au și obligația de a pune la dispoziție, în condiții legale și la cerere, imaginile captate de sistemele video.

Informările reciproce și colaborarea între forțele de menținere a ordinii publice se realizează, în principal, pentru următoarele scopuri:

- contracararea fenomenului infracțional și contravențional;
- asigurarea climatului de liniște socială;
- combaterea manifestărilor de violență și restabilirea ordinii de drept.
- fluidizarea traficului

2). Periodicitatea evaluării activităților desfășurate

- zilnic, la fiecare schimb de tură, șefii de serviciu/tură, analizează și evaluează activitatea desfășurată de către polițiștii locali (întocmindu-se rapoarte cu activitățile desfășurate) și o raportează șefului poliției locale.

- zilnic, la nivelul instituției, se întocmește buletinul de evenimente.

- ori de câte ori este cazul, se analizează situația operativă, eficiența dispozitivului de ordine publică și cel privind circulația.

- săptămânal, se analizează activitățile desfășurate pe perioada săptămânii trecute, se stabilesc activitățile principale pentru săptămâna ce urmează, precum măsurile ce se impun pentru eficientizarea activităților desfășurate.

- lunar, la nivelul poliției locale, se analizează modul de acțiune și rezultatele obținute pe linia ordinii publice și a circulației.

- anual, se întocmește Raportul de Evaluare a polițiștilor locali (funcționari publici), potrivit prevederilor Codului Administrativ.

- anual, în lunile ianuarie – februarie (pentru anul anterior), se prezintă Consiliului Local al Municipiului Craiova raportul de activitate al Poliției Locale.

3).Reactualizarea Planului de ordine și siguranță publică al Poliției Locale a Municipiului Craiova - se realizează anual, sau ori de câte ori survin modificări în evoluția situației operative sau cu privire la efectivele de poliție locală.

Planul de ordine și siguranță publică și hotărârea Consiliului Local al Municipiului Craiova de aprobare a acestuia se înaintează, în copie, Inspectoratului de Poliție al Județului Dolj, în vederea **asigurării unui management integrat al misiunilor și acțiunilor desfășurate în scopul menținerii ordinii și siguranței publice, de către toate instituțiile cu atribuții în domeniul de referință.**

4).Componenta Comisiei Locale de Ordine Publică

Președinte:

LIA OLGUȚA VASILESCU – Primarul Municipiului Craiova

Membrii:

NICOLETA MIULESCU – Secretarul General al Municipiului Craiova

MARIUS SORIN TIȚOIU – Șef Poliția Municipiului Craiova

OCTAVIAN MATEESCU - Șef Poliția Locală a Municipiului Craiova

DAN SPÂNU - consilier local

OCTAVIAN SORIN MARINESCU - consilier local

ALEXANDRU GÎDĂR - consilier local

Secretar:

OANA NEMȚEANU – șef serviciu Resurse Umane Primăria Municipiului Craiova

5).Anexele la prezentul plan (părți integrante):

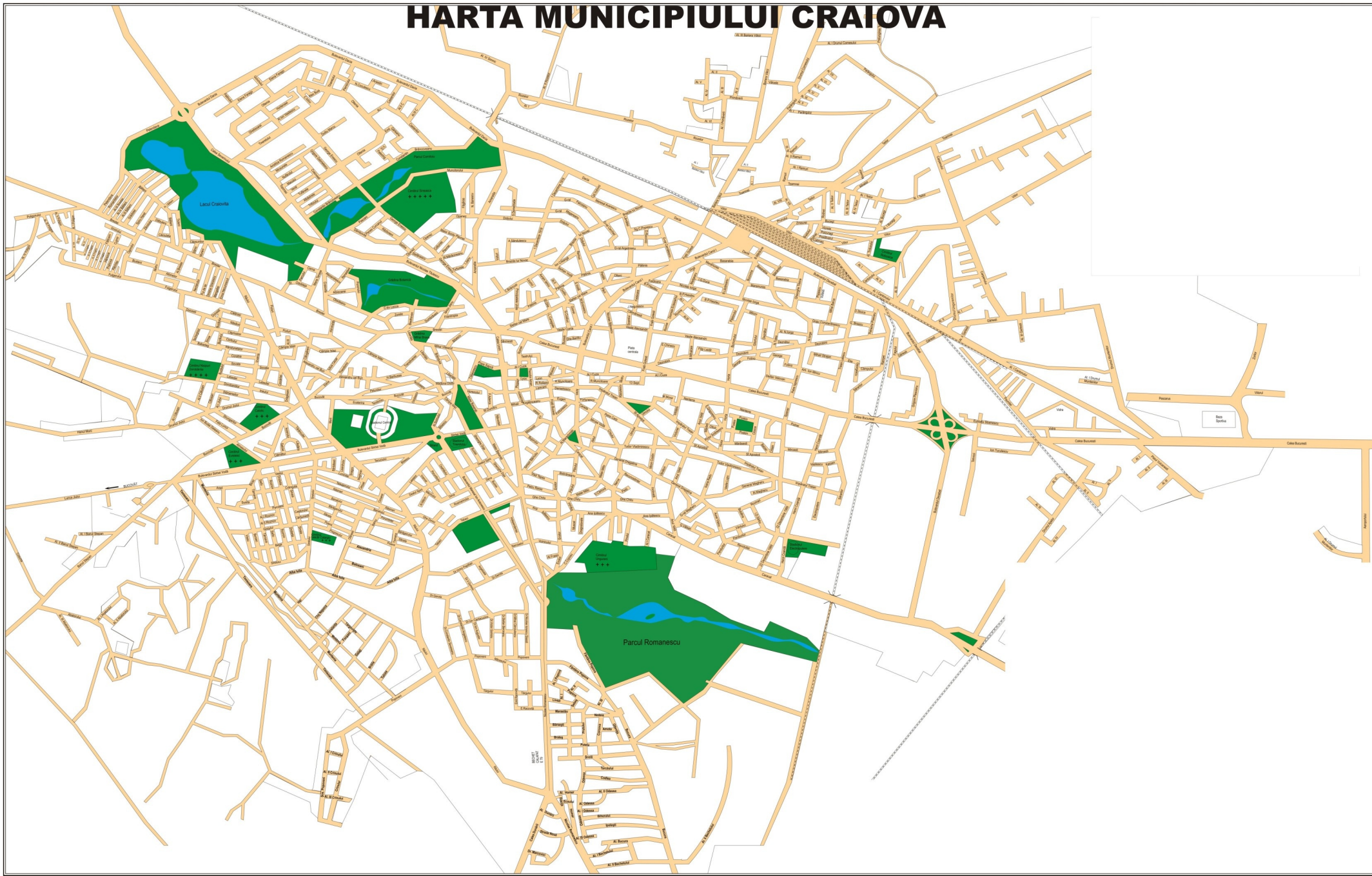
-tabel cuprinzând persoanele cu funcții de conducere, cu atribuții de coordonare și control al efectivelor participante la activitățile de menținere a ordinii și siguranței publice și activitățile privind circulația pe drumurile publice (**anexa nr. 1**);

-harta municipiului Craiova și zonele de competență ale structurilor de ordine publică și mediu (**anexa nr. 2 – un număr de 7 planșe foto**);

"Informațiile din prezentul document au fost prelucrate conform Regulamentului European nr. 679/2016 privind protecția persoanelor fizice în ceea ce privește prelucrarea datelor cu caracter personal și privind libera circulație a acestora".

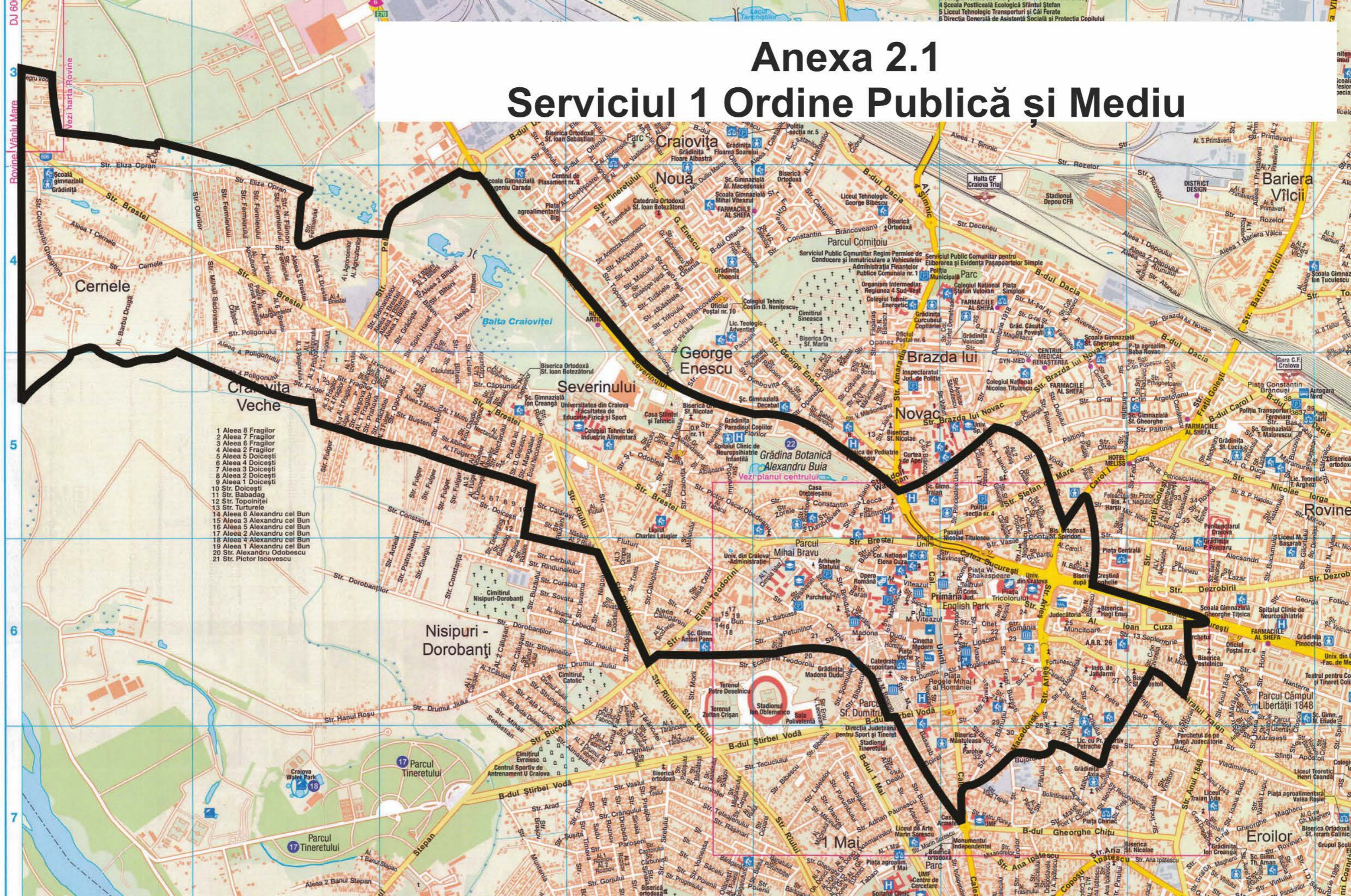
ANEXA 2
LA PLANUL DE ORDINE SI SIGURANTA PUBLICA

HARTA MUNICIPIULUI CRAIOVA



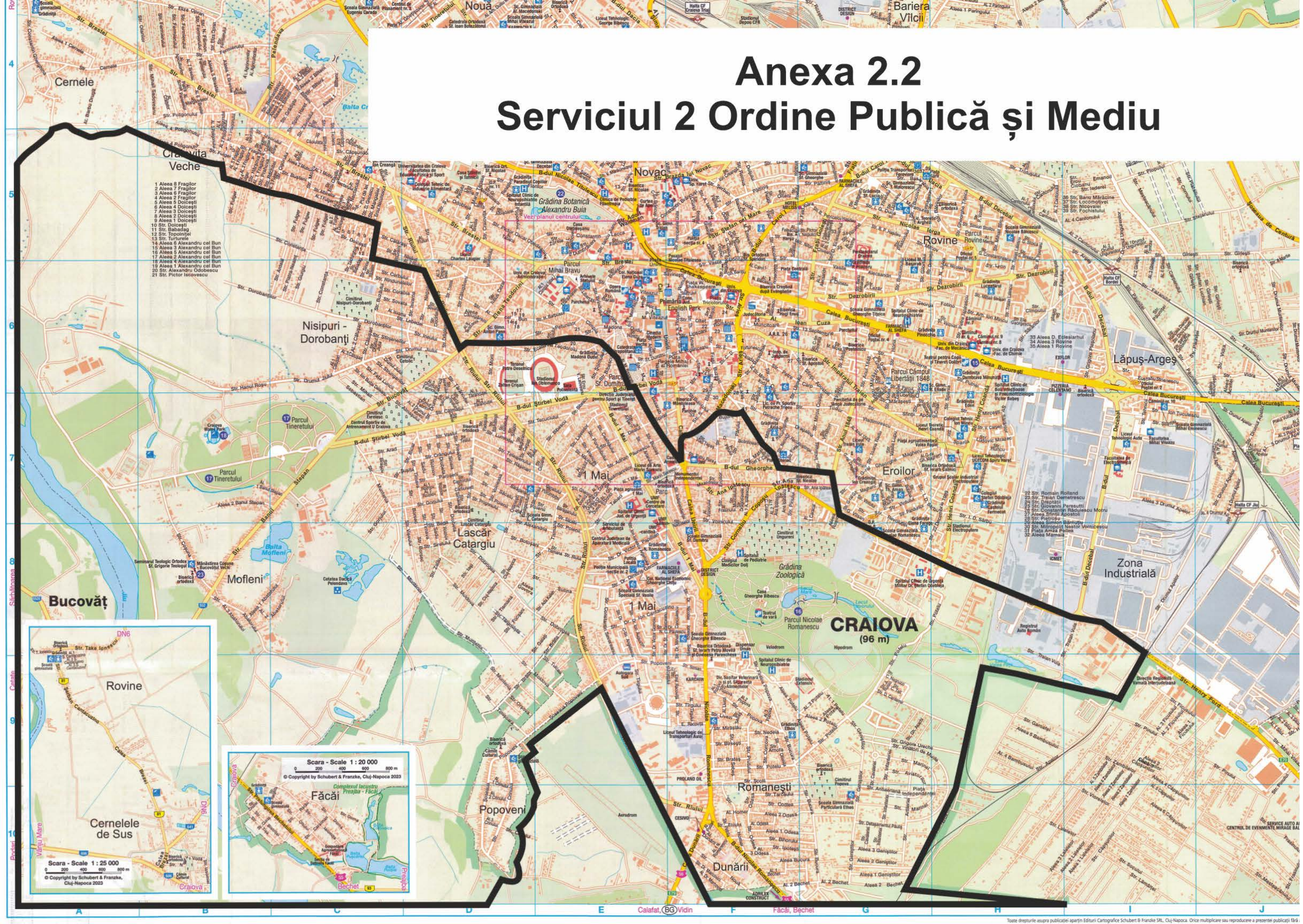
Anexa 2.1

Serviciul 1 Ordine Publică și Mediu



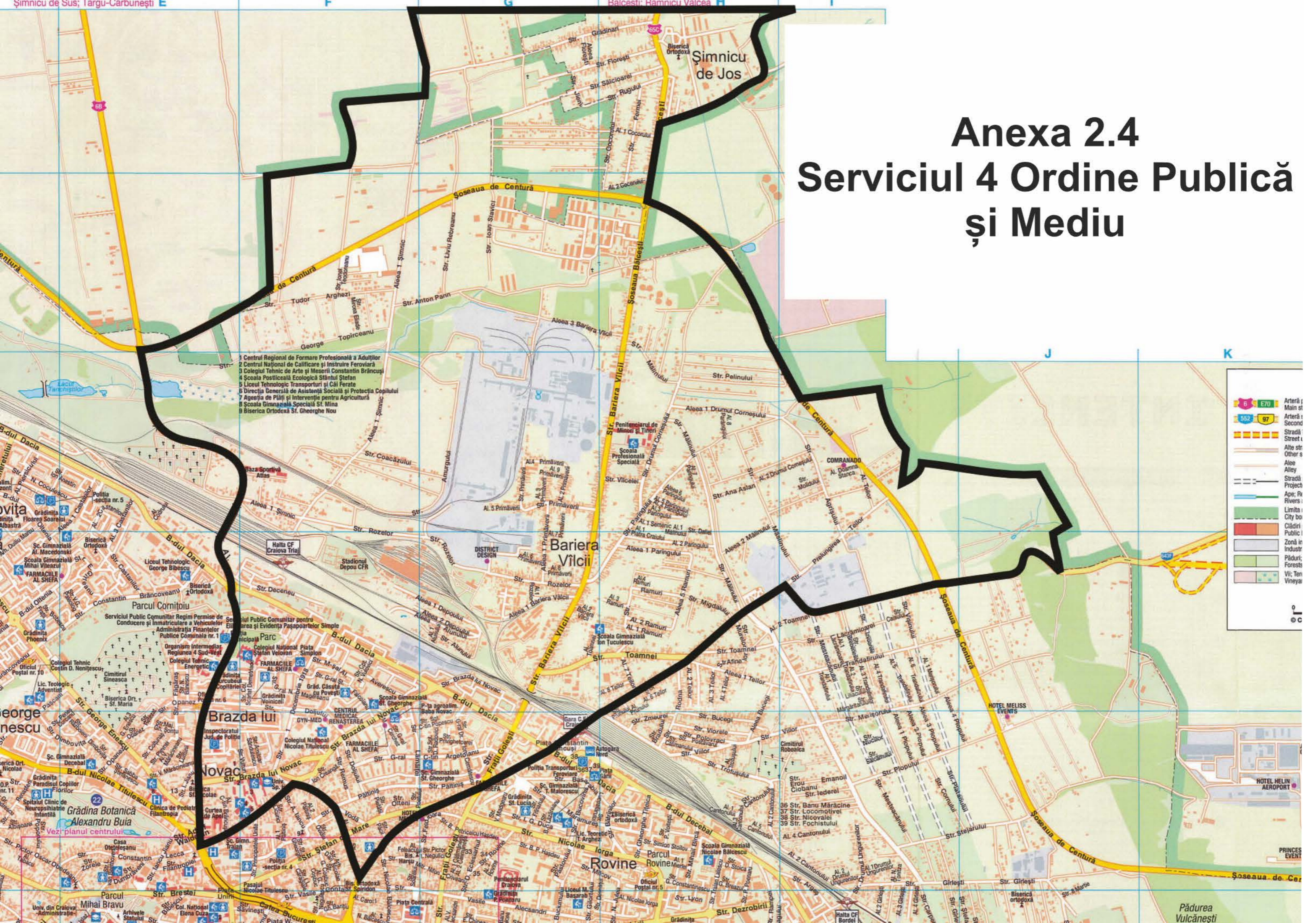
Anexa 2.2

Serviciul 2 Ordine Publică și Mediu



- 1 Aleea 8 Fragilor
- 2 Aleea 7 Fragilor
- 3 Aleea 6 Fragilor
- 4 Aleea 5 Fragilor
- 5 Aleea 4 Doicestii
- 6 Aleea 3 Doicestii
- 7 Aleea 2 Doicestii
- 8 Aleea 1 Doicestii
- 9 Aleea 1 Doicestii
- 10 Str. Doicestii
- 11 Str. Babadag
- 12 Str. Toponiței
- 13 Str. Turturelei
- 14 Aleea 6 Alexandru cel Bun
- 15 Aleea 3 Alexandru cel Bun
- 16 Aleea 2 Alexandru cel Bun
- 17 Aleea 1 Alexandru cel Bun
- 18 Aleea 4 Alexandru cel Bun
- 19 Aleea 1 Alexandru cel Bun
- 20 Str. Alexandru Odobescu
- 21 Str. Pictor Iosavescu





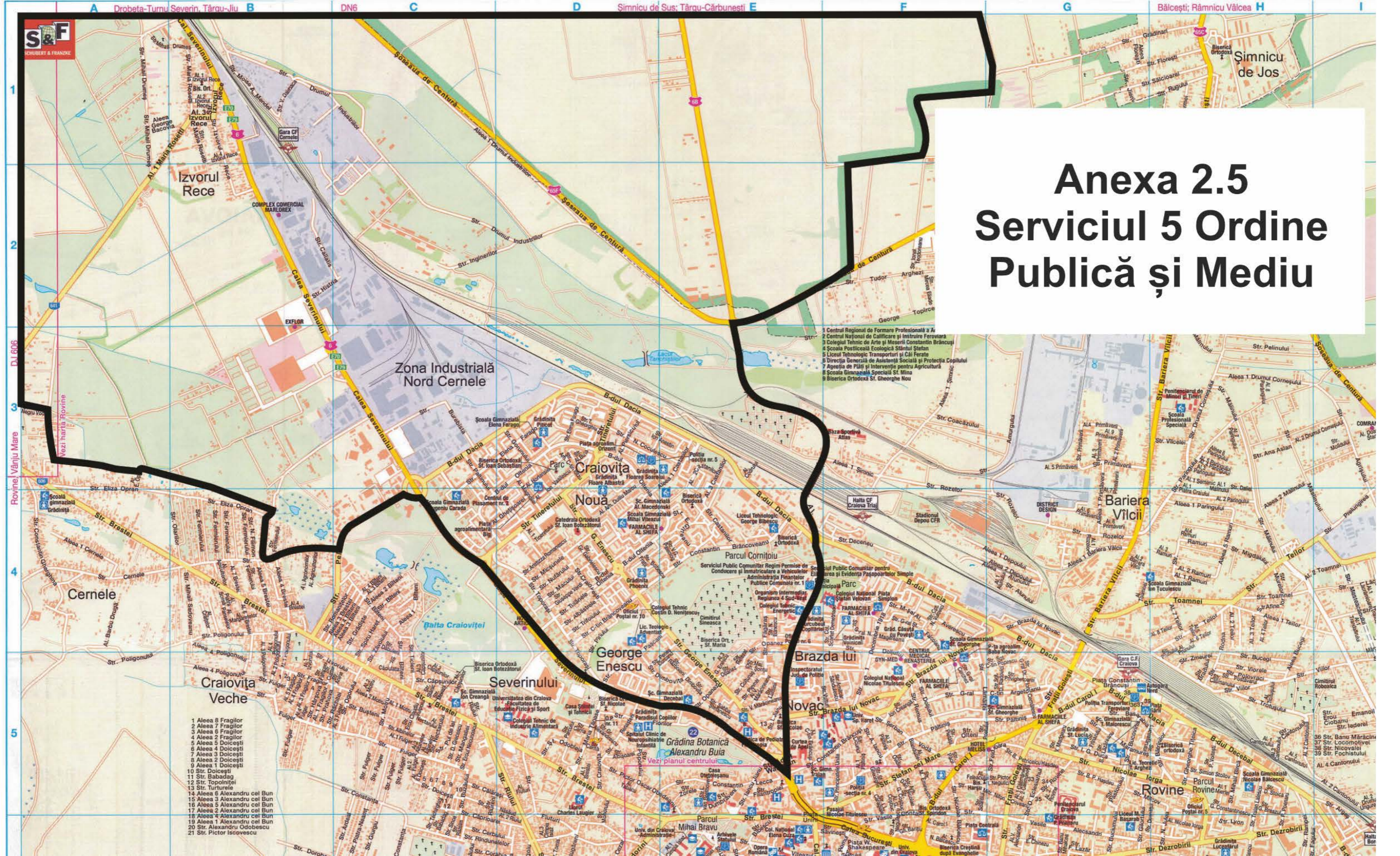
Anexa 2.4

Serviceul 4 Ordine Publică și Mediu

- 1 Centrul Regional de Formare Profesională a Adulților
- 2 Centrul Național de Calificare și Instruire Feroviară
- 3 Colegiul Tehnic de Arte și Meserii Constantin Brâncuși
- 4 Școala Postliceală Ecologică Sântul Ștefan
- 5 Liceul Tehnologic Transporturi și Căi Ferate
- 6 Direcția Generală de Asistență Socială și Protecția Copilului
- 7 Agenția de Plăți și Intervenție pentru Agricultură
- 8 Școala Gimnazială Specială Sf. Mina
- 9 Biserica Ortodoxă Sf. Gheorghe Nou

	Arteră		Arteră
	Main st		Arteră
	Second		Arteră
	Street		Arteră
	Alte str		Arteră
	Other s		Arteră
	Allee		Arteră
	Alley		Arteră
	Stradă		Arteră
	Project		Arteră
	Ape; R		Rivers
	Limita		City bo
	Cădiri		Public i
	Zonă in		Industr
	Păduri;		Forests
	Vii; Ten		Vineyar





Anexa 2.5 Serviciul 5 Ordine Publică și Mediu

- 1 Centrul Regional de Formare Profesională a Adultilor
- 2 Centrul Național de Calificare și Instruire Feroviară
- 3 Colegiul Tehnic de Arte și Meserii Constantin Brâncuși
- 4 Școala Postliceală Ecologică Sântul Ștefan
- 5 Liceul Tehnologic Transporturi și Căi Ferate
- 6 Direcția Generală de Asistență Socială și Protecția Copilului
- 7 Agenția de Plăți și Intervenție pentru Agricultură
- 8 Școala Gimnazială Specială St. Mina
- 9 Biserica Ortodoxă St. Gheorghe Nou

- 1 Aleea 8 Fragilor
- 2 Aleea 7 Fragilor
- 3 Aleea 6 Fragilor
- 4 Aleea 5 Doicești
- 5 Aleea 4 Doicești
- 6 Aleea 3 Doicești
- 7 Aleea 2 Doicești
- 8 Aleea 1 Doicești
- 9 Str. Doicești
- 10 Str. Babadag
- 11 Str. Topolniței
- 12 Str. Turturele
- 13 Str. Alexandru cel Bun
- 14 Aleea 5 Alexandru cel Bun
- 15 Aleea 3 Alexandru cel Bun
- 16 Aleea 2 Alexandru cel Bun
- 17 Aleea 1 Alexandru cel Bun
- 18 Aleea 4 Alexandru cel Bun
- 19 Aleea 1 Alexandru cel Bun
- 20 Str. Alexandru Odobescu
- 21 Str. Pictor Icovescu

Zona Industrială Nord Cernele

Parc Craiovița Nouă

George Enescu

Grădina Botanică Alexandru Buia

Bariera Vlciilor

Nicolae Iorga

Parcul Rovine

Str. Dezrobirii

Anexa nr. 1

**LA PLANUL DE ORDINE ȘI SIGURANȚĂ PUBLICĂ
POLIȚIA LOCALĂ A MUNICIPIULUI CRAIOVA
pentru anul 2026**

**TABEL
cuprinzând persoanele cu funcții de conducere**

Nr. crt.	Nume și prenume	Funcții de conducere
1	Mateescu Octavian	Director executiv Politia Locală
2	Tîrcu Marius	Director adjunct Poliția Locală
3	Nicolcea Mircea	sef – serviciu S 1 Ordine publică și Mediu
4	Rusu Viorel	sef - serviciu S 2 Ordine publică și Mediu
5	Bercea Nicușor	sef- serviciu S 3 Ordine publică și Mediu
6	Dodocioiu Florinel	sef - serviciu S 4 Ordine publică și Mediu
7	Pistolea Mihai	sef - serviciu S 5 Ordine publică și Mediu
8	Mocioacă Daniel	sef - serviciu Circulație

”Informațiile din prezentul document au fost prelucrate conform Regulamentului European nr. 679/2016 privind protecția persoanelor fizice în ceea ce privește prelucrarea datelor cu caracter personal și privind libera circulație a acestora”.