MUNICIPIUL CRAIOVA
PRIMĂRIA MUNICIPIULUI CRAIOVA

PROIECT

HOTĂRÂREA NR. _____

privind modificarea inventarului bunurilor care aparţin domeniului public al municipiului Craiova

Consiliul Local al Municipiului Craiova, întrunit în şedinţa ordinară din data de 28.04.2016;

Având în vedere raportul nr.70905/2016 al Direcţiei Patrimoniu prin care se propune modificarea inventarului bunurilor care aparţin domeniului public al municipiului Craiova;

În conformitate cu prevederile Legii nr. 18/1991, republicată, a fondului funciar, modificată şi completată, art. 554, art.562 alin.2, art.889 alin.1, art.858– 870 din Cod Civil şi art.7 din Legea nr 213/1998 privind proprietatea publică şi regimul juridic al acesteia;

În temeiul art.36 alin.2 lit.c coroborat cu alin.5 lit.a, art.45 alin.3, art.61 alin.2 şi art.115, alin.1 lit.b din Legea nr.215/2001, republicată, privind administraţia publică locală;

HOTĂRĂŞTE:

Art.1. Se aprobă modificarea inventarului bunurilor care aparţin domeniului public al municipiului Craiova, după cum urmează:

a) se completează cu bunurile identificate în anexa nr.1 care face parte integrantă din prezenta hotărâre;

b) se modifică elementele de identificare ale bunurilor prevăzute în anexa nr.3 care face parte integrantă din prezenta hotărâre;

c) se anulează poziţiile cu privire la bunurile prevăzute în anexa nr.3 care face parte integrantă din prezenta hotărâre.

Art.2. La data intrării în vigoare a prezentei hotărâri, se modifică în mod corespunzător Hotărârile Consiliului Local al Municipiului Craiova nr.147/1999 referitoare la însuşirea inventarului bunurilor ce alcătuiesc domeniul public al municipiului Craiova, modificată şi completată, nr.169/2002, nr.197/2010, nr.279/2010, nr.457/2010, nr.28/2016 şi nr.92/2016.

Art.3. Direcţia Patrimoniu va lua măsuri pentru îndeplinirea procedurilor legale, prin intermediul Consiliului Judeţean Dolj, pentru modificarea corespunzătoare a Hotărârii Guvernului nr.141/2008.

Art.4. Primarul Municipiului Craiova, prin aparatul de specialitate: Serviciul Administraţie Publică Locală şi Direcţia Patrimoniu vor aduce la îndeplinire prevederile prezentei hotărâri.

INIŢIATOR,
PRIMAR,

AVIZAT,
PT. SECRETAR,

Lia - Olguţa VASILESCU **Ovidiu MISCHIANU**

MUNICIPIUL CRAIOVA
PRIMĂRIA MUNICIPIULUI CRAIOVA
DIRECŢIA PATRIMONIU
Serviciul Patrimoniu
NR.70905/ 2016

SE APROBĂ,
PRIMAR
LIA OLGUŢA VASILESCU

RAPORT,

Prin Hotărârea nr. 147/1999, Consiliul Local al Municipiului Craiova şi-a însuşit inventarul bunurilor ce aparţin domeniului public al municipiului Craiova, modificat prin H.C.L nr. 173/2001. Ulterior, bunurile cuprinse în actele administrative invocate au fost incluse în anexa nr. 2 a Hotărârii de Guvern nr. 965/2002 privind atestarea domeniului public al judeţului Dolj, precum şi al municipiilor, oraşelor şi comunelor din judeţul Dolj, modificată şi completată prin H.G. nr. 141/2008.

- În perioada martie 2016– aprilie 2016 s-au înregistrat o serie de modificări în evidenţa domeniului public al municipiului Craiova , în sensul intrării sau modificării unor bunuri.

Operaţiunile de inventariere au avut în vedere prevederile Ordinului Ministerului Finanţelor Publice nr. 2861/2009 pentru aprobarea Normelor privind organizarea si efectuarea inventarierii elementelor de natura activelor, datoriilor si capitalurilor proprii.

Bunurile imobile (terenuri) au fost inventariate prin identificarea acestora la faţa locului de către personal de specialitate din comisia permanentă de inventariere numită prin Dispoziţia Primarului municipiului Craiova nr.3097/2015, care a identificat suprafeţele de terenuri, a stabilit valorile de inventar ale acestora, conform procesului verbal de inventariere nr. 43851/19.03.20155 astfel este necesară completarea inventarului bunurilor din domeniul public al municipiului Craiova cu bunurile conform anexei nr.1 la prezentul raport, după cum urmează:

- Prin adresa cu nr 61764/31.02.2015 Compania de Apă Oltenia solicită introducerea în domeniul public al Municipiului Craiova şi darea în concesiune a branşamentelor , racordurilor şi reţelelor de apă şi canalizare a**stfel este necesară completarea inventarului bunurilor din domeniul public al municipiului Craiova cu bunurile conform anexei nr.1**

- Alee acces str Pascani nr. 28 Cămin nr.3 , în suprafata de 2162mp şi valoarea de inventar 908040lei;

- Alee acces din str Caracal în suprafata de 4632mp şi valoarea de inventar 1947120lei;

- Alee acces , Aleea 1 Şimnic nr.185, Tarlaua 61 ,Parcela 19 , Lotul 6, nr cad, 224347, în suprafata de 910mp (lungime 202,22 , latime 4,5m) valoare de inventar 100100lei;

- Drum de exploatare DE 523/1 tarlaua 47 Mofleni cu lungime 250,28m , lățime 8m , suprafață de 2002,24mp , cu valoarea de inventar 30237,21lei şi nr. Inventar 42000623, se modifică elementele de identificare şi valoarea prin majorare ca urmare măsurărorilor topografice în **Drum de exploatare DE 523 , Tarlaua 47 Mofleni cu lungimea de 388,48m , lățime 8m , suprafața 3107mp şi valoarea de inventar de 46932,43lei** ;

- Str. Izvorul Rece (Drum Sătesc 217, T4,5,6,7,8,10) cu lungime totală de 726,50m , lațime 5-9m , suprafață de 6104,5mp , cu valoarea de inventar 359799lei se modifică elementele de identificare şi valoarea ca urmare măsurărorilor topografice in **Str. Izvorul Rece (Drum Sătesc 217, T4,5,6,7,8,10) cu lungimea de 763,67m , lățime 8m , suprafața 6873,03mp şi valoarea de inventar de 405096,12lei;**

- Alee acces Bariera Valcii – Tarlaua 21 , Parcela 8, cu suprafața de 533mp şi valoarea de 63524,45lei se majorează suprafața cu 592mp la suprafața totală de 1125mp şi valoarea de inventar de 46932,43lei;

Prin adresa nr. 61307/31.03.2016 Colegiul Național Nicolae Titulescu , cu sediul în str. Doljului nr. 12 înaintează procesul verbal de punere în executare a Dispoziției Primarului Municipiului Craiova nr 22476/28.07.2009 , privind restituirea în natură a terenului în suprafață totală de 2127mp situat în str. Brazda lui Novac nr. 89, către Costineanu Eugen , Costineanu Adrian , Condurache Anca şi Popa Adrian , teren identificat conform raportului de expertiză întocmit de expert tehnic Gheorghe Mihai. Pe terenul în suprafață de 2127mp, se regăseşte mijlocul fix ŞTRAND înregistrat cu nr de inventar 12008057 şi valoarea de inventar de 1054541,53 lei **astfel că este necesară diminuarea inventarului bunurilor din domeniul public, cu bunurile situate la Colegiul Național Nicolae Titulescu , cu sediul în str. Doljului nr. 12 identificate**

conform anexei nr.3 la prezentul raport în vederea punerii în aplicare a Dispoziției Primarului Municipiului Craiova nr 22476/28.07.2009

Prin Decizia nr. 804/22 Iunie 2009 a Curții de Apel Craiova, se admite recursul declarat de reclamanta Casa Județeană de Pensii Dolj în contradictoriu cu Primăria Municipiului Craiova obligată să lase în deplină proprietate imobilul situat în Craiova , str. Nicolae Titulescu nr. 6 (fost N. Titulescu nr. 16 , Smîrdan nr.20) compus din clădire cu regim de înălțime S+P+4E și clădire cu regim de înălțime subsol , parter 2 etaje (identificat prin raport de expertiză întocmit de expert Ing. Căpruciu Dragoș) și teren aferent în suprafață de 5147mp **astfel că este necesară diminuarea inventarului bunurilor din domeniul public, cu bunurile situate la Spitalul Filantropia cu sediul în str. Nicolae Titulescu nr. 38 (fost nr. 40) identificate conform anexei nr.3 la prezentul raport în vederea punerii în aplicare a Deciziei civile nr. 804/22.06.2009.**

Prin Hotărârea Consiliului Local nr. 92/2016 privind modificarea inventarului bunurilor care aparţin domeniului public al municipiului Craiova în anexa 1 la aceasta au fost introduse în domeniul public o serie de bunuri ce au un cod de clasificare dar pentru operarea tehnico – operativă **este necesară modificarea elementelor de identificare conform anexei nr. 2 la prezentul raport**

Prin Hotărârea Consiliului Local nr. 28/2016 privind modificarea inventarului bunurilor care aparţin domeniului public al municipiului Craiova în anexa 1 a fost introdus in domeniul public la poziția nr.9 bunul cu denumirea Echipament Loc de joacă cart. G. Enescu , bl. G10 , G8 iar pentru operarea tehnico – operativă astfel că este necesară diminuarea inventarului bunurilor din domeniul public,conform anexei nr. 3 la prezentul raport.

Faţă de cele prezentate, în conformitate cu prevederile , Legii nr. 18/1991, republicată , a fondului funciar , modificată şi completată , cu , art. 554 , art. 562, alin. (2), art.889, alin. (1), ,art. 858 – 870 din Noul Cod Civil, cu art.7 din Legea nr 213/1998 privind proprietatea publica si regimul juridic al acesteia în temeiul art. 36 alin 2, lit c şi art. 45 , alin (3) din Legea nr. 215/2001 privind administraţia publică locală, republicată, cu modificările şi completările ulterioare, şi propunem spre aprobare Consiliului Local al Municipiului Craiova.

1. Modificarea inventarului bunurilor care aparţin domeniului public al municipiului Craiova aprobat prin Hotărârea Guvernului nr. 141/2008 după cum urmează:

a) prin completare cu bunurile identificate în anexa 1 la prezentul raport;

b) prin modificarea elementelor de identificare şi valoarii de inventar a bunurilor prevazute in anexa 2 la prezentul raport

c) anularea poziţiilor din inventarul domeniului public conform Anexei nr.3 la prezentul raport.

2. Modificarea în mod corespunzător a Hotărârii Consiliului Local al municipiului Craiova nr. 147/1999 referitoare la însuşirea inventarul bunurilor ce alcătuiesc domeniului public al municipiului Craiova aprobat prin Hotărârea Guvernului nr.141/2008 referitoare la aprobarea inventarului bunurilor care alcătuiesc domeniul public al Municipiului Craiova, cu modificările şi completările ulterioare a Hotărârii Consiliului Local al municipiului Craiova nr. 169/2002 a Hotărârii Consiliului Local al municipiului Craiova nr. 197/2010, a Hotărârii Consiliului Local al municipiului Craiova nr. 279/2010 a Hotărârii Consiliului Local al municipiului Craiova nr. 457/2010 Hotărârii Consiliului Local al municipiului Craiova nr. 28/2016 , a Hotărârii Consiliului Local al municipiului Craiova nr. 92/2016.

3. Direcţia Patrimoniu va lua măsuri pentru îndeplinirea procedurilor legale prin intermediul Consiliului Judetean Dolj, pentru modificarea corespunzătoare a H.G. nr. 141/2008.

Director executiv,
Cristian Ionuţ Gâlea

Vizat de legalitate,
Cons.jur. Isabela Cruceru

Întocmit,
Insp.Cosmin Popescu

INTRĂRI BUNURI ÎN DOMENIUL PUBLIC **ANEXA NR.1 LA HOTARAREA NR.**

Nr. crt.	DENUMIRE	UM	CANT	ELEMENTE DE IDENTIFICARE (VECINI)				VALOARE	ADMINISTRATOR
1	BRANSAMENT APA STR.ALEEA RAMURI NR.24C	buc	1					2171,52	COMPANIA DE APĂ OLTENIA
2	BRANSAMENT APA STR. PRIVIGHETORII NR.13	buc	1					2539,67	COMPANIA DE APĂ OLTENIA
3	BRANSAMENT APA STR.ALEEA 3 ODESA NR.7	buc	1					2093,33	COMPANIA DE APĂ OLTENIA
4	BRANSAMENT APA STR. BRESTEI NR.591B	buc	1					508,15	COMPANIA DE APĂ OLTENIA
5	BRANSAMENT APA STR. FERMIERULUI NR 183	buc	1					1846,20	COMPANIA DE APĂ OLTENIA
6	BRANSAMENT APA STR. FLORILOR NR.1	buc	1					743,37	COMPANIA DE APĂ OLTENIA
7	BRANSAMENT APA STR CANTONULUI , NR.42A	buc	1					2176,95	COMPANIA DE APĂ OLTENIA
8	BRANSAMENT APA STR.GARLESTI NR.122D	buc	1					372,96	COMPANIA DE APĂ OLTENIA
9	BRANSAMENT APA STR. ALEEA BARAGANULUI NR. 2	buc	1					2004,24	COMPANIA DE APĂ OLTENIA
10	BRANSAMENT APASTR. TEILOR NR.93K	buc	1					3041,28	COMPANIA DE APĂ OLTENIA
11	BRANSAMENT APA STR. ALEEA 6 BRESTEI , NR. 2	buc	1					2105,69	COMPANIA DE APĂ OLTENIA
12	RACORD CANALIZARE STR.C-TIN RADULESCU MOTRU , NR. 6	buc	1					1869,16	COMPANIA DE APĂ OLTENIA
13	BRANSAMENT APA STR. PARAULUI NR.29	buc	1					1600,30	COMPANIA DE APĂ OLTENIA
14	BRANSAMENT APA STR. LUDOVIC MRAZEC NR.3	buc	1					1758,58	COMPANIA DE APĂ OLTENIA

15	RACORD CANALIZARE STR. LUDOVIC MRAZEC NR.3	buc	1					1520,53	COMPANIA DE APĂ OLTENIA
16	BRANSAMENT APA STR.ALEEA 1 RAMURI NR.17	buc	1					2098,13	COMPANIA DE APĂ OLTENIA
17	BRANSAMENT APA STR. TOPORASI NR 20	buc	1					1802,97	COMPANIA DE APĂ OLTENIA
18	BRANSAMENT APA STR. AMARADIA NR28A	buc	1					2155,17	COMPANIA DE APĂ OLTENIA
19	RACORD CANALIZARE STR. CALEA BUCURESTI NR.283	buc	1					1076,10	COMPANIA DE APĂ OLTENIA
20	BRANSAMENT APA STR B-DUL DACIA NR. 163A	buc	1					2353,76	COMPANIA DE APĂ OLTENIA
21	RACORD CANALIZARE STR. RASINARI NR.79A	buc	1					326,80	COMPANIA DE APĂ OLTENIA
22	BRANSAMENT APA STR. RASINARI NR.79A	buc	1					1045,64	COMPANIA DE APĂ OLTENIA
23	BRANSAMENT APA STR. BIHORULUI NR.35	buc	1					452,82	COMPANIA DE APĂ OLTENIA
24	RACORD CANALIZARE STR. CALEA BUCURESTI NR.291B	buc	1					1076,10	COMPANIA DE APĂ OLTENIA
25	BRANSAMENT APASTR. ALEEA ISVARNA NR. 20	buc	1					2017,24	COMPANIA DE APĂ OLTENIA
26	BRANSAMENT APA STR.POLIGONULUI NR.75B	buc	1					2189,28	COMPANIA DE APĂ OLTENIA
27	BRANSAMENT APA STR.COSUNA NR.68 O	buc	1					1224,63	COMPANIA DE APĂ OLTENIA
28	BRANSAMENT APA STR.BRESTEI NR.479	buc	1					915,32	COMPANIA DE APĂ OLTENIA
29	BRANSAMENT APA STR. SARARILOR NR. 2	buc	1					343,33	COMPANIA DE APĂ OLTENIA
30	BRANSAMENT APA STR. CALEA SEVERINULUI NR. 42A	buc	1					424,64	COMPANIA DE APĂ OLTENIA
31	BRANSAMENT APA STR. C.D. FORTUNESCU NR15B	buc	1					1942,57	COMPANIA DE APĂ OLTENIA
32	BRANSAMENT APA STR. CORNELIU COPOSU NR.5C	buc	1					385,15	COMPANIA DE APĂ OLTENIA
33	BRANSAMENT APA STR. BRAZDA LUI NOVAC NR. 87B	buc	1					1150,65	COMPANIA DE APĂ OLTENIA
34	BRANSAMENT APA STR.EUSTASIU STOENESCU NR 1C	buc	1					792,99	COMPANIA DE APĂ OLTENIA

35	BRANSAMENT APA STR. TEILOR NR 99F	buc	1					3165,81	COMPANIA DE APĂ OLTENIA
36	BRANSAMENT APA STR. NAVODARI NR 6A	buc	1					479,42	COMPANIA DE APĂ OLTENIA
37	BRANSAMENT APA STR. RIULUI NR.206D	buc	1					2005,42	COMPANIA DE APĂ OLTENIA
38	BRANSAMENT APA STR BARIERA VALCII NR.249	buc	1					1647,01	COMPANIA DE APĂ OLTENIA
39	BRANSAMENT APA STR. ALEEA 2 CANTONULUI NR 10	buc	1					2238,22	COMPANIA DE APĂ OLTENIA
40	BRANSAMENT APA STR. BRESTEI NR.477	buc	1					913,56	COMPANIA DE APĂ OLTENIA
41	RACORD CANALIZARE STR.FAGARASI NR19L	buc	1					1065,81	COMPANIA DE APĂ OLTENIA
42	BRANSAMENT APA STR FERMIERULUI NR 40I	buc	1					343,33	COMPANIA DE APĂ OLTENIA
43	BRANSAMENT APA STR. OLTENI NR.10A	buc	1					2320,50	COMPANIA DE APĂ OLTENIA
44	RACORD CANALIZARE STR. OLTENI NR.10A	buc	1					947,92	COMPANIA DE APĂ OLTENIA
45	BRANSAMENT APA STR.BRESTEI NR 206C	buc	1					2262,68	COMPANIA DE APĂ OLTENIA
46	BRANSAMENT APA STR.BRESTEI NR 206C /SC VIDARIA SRL	buc	1					2262,68	COMPANIA DE APĂ OLTENIA
47	RACORD CANALIZARE STR. POTELU NR 25 LIC AUTO	buc	1					8695,83	COMPANIA DE APĂ OLTENIA
48	BRANSAMENT APA – ALEEA VI BRESTEI NR 26	buc	1					915,80	COMPANIA DE APĂ OLTENIA
49	RACORD CANALIZARE STR. ALEEA 1 DEPOULUI NR.1 (5 UTILIZATORI)	buc	1					3317,15	COMPANIA DE APĂ OLTENIA
50	BRANSAMENT APA STR ALEEA 5 RAMURI NR. 24B	buc	1					343,33	COMPANIA DE APĂ OLTENIA
51	BRANSAMENT APASTR ALEEA POTELU NR.1	buc	1					343,33	COMPANIA DE APĂ OLTENIA
52	BRANSAMENT APA STR. ALEEA 1 TEILOR NR. 4F	buc	1					343,33	COMPANIA DE APĂ OLTENIA
53	BRANSAMENT APA STR. ALEEA 4 PLAIUL VULCANESTILOR NR.4	buc	1					343,33	COMPANIA DE APĂ OLTENIA
54	BRANSAMENT APA STR.ALEEA 1 PARANGULUI NR.29B	buc	1					343,33	COMPANIA DE APĂ OLTENIA

55	BRANSAMENT APA STR. ALEXANDRIA NR. 26	buc	1					343,33	COMPANIA DE APĂ OLTENIA
56	BRANSAMENT APA STR. BARIERA VALCII NR. 47	buc	1					440,35	COMPANIA DE APĂ OLTENIA
57	BRANSAMENT APA B-DUL 1 MAI NR. 40	buc	1					343,33	COMPANIA DE APĂ OLTENIA
58	BRANSAMENT APA B-DUL N. ROMANESCU NR. 64G	buc	1					343,33	COMPANIA DE APĂ OLTENIA
59	BRANSAMENT APA STR. BRAILA NR. 65	buc	1					343,33	COMPANIA DE APĂ OLTENIA
60	BRANSAMENT APA STR. BRAILA NR. 23K	buc	1					343,33	COMPANIA DE APĂ OLTENIA
61	BRANSAMENT APA STR. BRAILA NR. 23C	buc	1					343,33	COMPANIA DE APĂ OLTENIA
62	BRANSAMENT APA STR. BRAILA NR. 103A	buc	1					343,33	COMPANIA DE APĂ OLTENIA
63	BRANSAMENT APA STR. BRESTEI NR. 475	buc	1					343,33	COMPANIA DE APĂ OLTENIA
64	BRANSAMENT APA STR.C-TIN BRANCOVEANU NR. 38J	buc	1					343,33	COMPANIA DE APĂ OLTENIA
65	BRANSAMENT APA STR.DECENEU NR. 58	buc	1					735,77	COMPANIA DE APĂ OLTENIA
66	BRANSAMENT APA STR.DOBROGEA NR. 63B	buc	1					343,33	COMPANIA DE APĂ OLTENIA
67	BRANSAMENT APA STR.DRUMUL CORNESULUI NR.87	buc	1					343,33	COMPANIA DE APĂ OLTENIA
68	BRANSAMENT APA STR.FERMIERULUI NR.40S	buc	1					343,33	COMPANIA DE APĂ OLTENIA
69	BRANSAMENT APA STR.FERMIERULUI NR.107	buc	1					351,03	COMPANIA DE APĂ OLTENIA
70	BRANSAMENT APA STR.FERMIERULUI NR.227	buc	1					351,03	COMPANIA DE APĂ OLTENIA
71	BRANSAMENT APA STR.FERMIERULUI NR.239	buc	1					343,33	COMPANIA DE APĂ OLTENIA
72	BRANSAMENT APA STR.FERMIERULUI NR.27	buc	1					343,33	COMPANIA DE APĂ OLTENIA
73	BRANSAMENT APA STR.FERMIERULUI NR.241	buc	1					339,76	COMPANIA DE APĂ OLTENIA

74	BRANSAMENT APA STR. GENISTILOR NR.41	buc	1					344,80	COMPANIA DE APĂ OLTENIA
75	BRANSAMENT APA STR.GRIGORE PLESOIANU NR. 11	buc	1					351,03	COMPANIA DE APĂ OLTENIA
76	BRANSAMENT APA STR.MALINULUI NR. 111	buc	1					343,33	COMPANIA DE APĂ OLTENIA
77	BRANSAMENT APA STR MARIA TANASE NR22B	buc	1					343,33	COMPANIA DE APĂ OLTENIA
78	BRANSAMENT APA STR TIMISOARA NR. 29E	buc	1					343,33	COMPANIA DE APĂ OLTENIA
79	RACORD CANAL STR. ROZELOR NR.63	buc	1					343,33	COMPANIA DE APĂ OLTENIA
80	BRANSAMENT APA STR.STANJENEI NR. 14	buc	1					343,33	COMPANIA DE APĂ OLTENIA
81	BRANSAMENT APA GRADINA BOTANICA DN 32	buc	1					4359,23	COMPANIA DE APĂ OLTENIA
82	BRANSAMENT APA STR CARACAL CARTIER CHINEZESC	buc	1					8001,04	COMPANIA DE APĂ OLTENIA
83	BRANSAMENT APA STR. LAMAITEI BL. 11	buc	1					4274,81	COMPANIA DE APĂ OLTENIA
84	BRANSAMENT APA STR .PRELUNGIREA DRUMUL MUNTENILOR TARLA 91 , PARCELA 25	buc	1					248,51	COMPANIA DE APĂ OLTENIA
85	BRANSAMENT APA STR. TOAMNEI NR.57	buc	1					346,58	COMPANIA DE APĂ OLTENIA
86	ALEE ACCES STR PASCANI NR 28 CAMIN NR.3 IN SUPRAFATA DE 2162MP	MP	2162	DOM PUBLIC LIC NENITESCU	DOM PUBLIC	DOM PUBLIC	DOM PUBLIC	908040,00	CLM
87	ALEE ACCES DIN STR CARACAL IN SUPRAFATA DE 4632MP	MP	4632	STR CARACAL + PROP PRIV	PROP PRIV	PROP PRIV	PROP PRIV	1947120,00	CLM
88	ALEE ACCES ALEEA 1 SIMNIC NR.185 TARLAUA 61 PARCELA 19 LOTUL 6, NR CAD, 224347 IN SUPRAFATA DE 910MP (LUNGIME 202,22 , LATIME 4,5M) VALOARE 100100LEI	MP	910	DOM PUBLIC STR T. ARGHEZI	PROP PRIV	DOM PUBLIC STR G. TOPARCEANU	PROP PRIV	100100,00	CLM

PRESEDINTE DE SEDINTA

MODIFICAREA ELEMENTELOR DE IDENTIFICARE ŞI VALORII DE INVENTAR ANEXA 2

Nr. Crt.	Denumirea bunului	Suprafaţa iniţială (mp)	Suprafaţa (mp) rezultata	Nr. inventar	Valoare Inventar Iniţială	Valoare Inventar Nouă
1	STR. IZVORUL RECE (DRUM SATESC 217 T4,5,6,7,8,10 TRONSON 1 + TRONSON 2) LUNGIME 108,5+618 SUPRAFATA 6104,5MP SI VALOAREA DE 359799LEI , **SE MODIFICA LUNGIMEA LA 763,67M, LATIME 9M CU SUPRAFATA DE 6873,03MP**	6.104,50	**6.873,03**	12008400	359799,99	405096,12
2	DRUM DE EXPLOATARE 523/1 TARLA 47 MOFLENI , LUNGIME 250,28M , LATIME 8M , SUPRAFATA 2002,24MP , VALOARE 30237,21LEI (EXTRAVILAN) **SE MODIFICA ELEMENTELE DE IDENTIFICARE DRUM DE EXPLOATARE 523 TARLA 47 MOFLENI LUNGIME 388,47M, LATIME 8M , SUPRAFATA 3107,76MP (INTRAVILAN MOFLENI)**	2.002,24	**3.107,76**	42000623	30237,27	46932,43
3	ALEE ACCES BARIERA VALCII – TARLAUA 21 , PARCELA 8 CU SUPRAFATA DE 533MP CU VALOAREA DE 63524,45 LEI**SE MAJOREAZA SUPRAFATA CU 592MP LA SUPRAFATA TOTALA DE 1125MP**	533	**1.125**	42000707	63524,45	123750
	TEREN AFERENT CONSTRUCTIE BIG -UL NOU CRAIOVITA STR ALEEA HORTENSIEI NR. 4	1214	1214		509880	509880
	TEREN AFERENT IMOBIL CONSTRUCTIE STR. A.I.CUZA NR.4 COLT CU STR. PANAIT MOSOIU , NR.2 ÎN SUPRAFATA TOTALA DE 1173MP,	1173	1173		821100	821100
	TEREN SPITALUL CLINIC „FILANTROPIA" - AMBULATORIUL DE SPECIALITATE ADULTI -STR. NICOLAE TITULESCU NR. 40 ÎN SUPRAFAŢĂ DE 3710MP	3410	3710		2597000	2597000
	CLADIRE - GRADINITA STR. TRAIAN DEMETRESCU , NR.18 ÎN SUPRAFAŢĂ DE 231MP , SUPRAFATĂ CONSTRUITĂ DE 693MP REGIM DE ÎNALŢIME S+P+1 CU VALOAREA DE INVENTAR DE 259200LEI DERIVAT DIN NR.INV 12012347		231	12012347	259200	262.621,44
	TEREN STR MIHAI VITEAZUL NR. 20 ÎN SUPRAFATA DE 206MP**SE MODIFICĂ ÎN TEREN STR. MIHAI VITEAZUL NR.20 ÎN SUPRAFATĂ DE 402MP VALOARE STABILITĂ PRIN EVALUARE DE CĂTRE ROVA PARTNERS SRL**	206	402	42000702	316528	318.623,99

IESIRI DOMENIU PUBLIC

Anexa 3

NR. CRT.	DENUMIRE	NR. INVENTAR	VALOARE DE INVENTAR	LOC DE FOLOSINTA
1	ECHIPAMENT LOC DE JOACA CART. G. ENESCU BL. G10 , G8	32000136	14241,91	RAADPFL
2	COLEGIUL NATIONAL NICOLAE TITULESCU – STRAND STR DOLJULUI NR.12	12008057	4340,10	INVATAMANT
3	SPITALUL CLINIC MUNICIPAL FILANTROPIA – TEREN CLINICA B-DUL N. TITULESCU NR. 6 IN SUPRAFATA DE 5082MP	420000556	9137,67	SPITALUL CLINIC MUNICIPAL FILANTROPIA
4	SPITALUL CLINIC MUNICIPAL FILANTROPIA – CLADIRE STATIE B-DUL N. TITULESCU NR. 6 IN SUPRAFATA CONSTRUITA DE 53MP	12008166	9735,90	SPITALUL CLINIC MUNICIPAL FILANTROPIA
5	SPITALUL CLINIC MUNICIPAL FILANTROPIA – CLADIRE MAGAZIE B-DUL N. TITULESCU NR. 6 IN SUPRAFATA CONSTRUITA DE -MP	12008167	2756,55	SPITALUL CLINIC MUNICIPAL FILANTROPIA
6	SPITALUL CLINIC MUNICIPAL FILANTROPIA – CLADIRE MAGAZIE B-DUL N. TITULESCU NR. 6 IN SUPRAFATA CONSTRUITA DE – 38 MP	12008168	9137,67	SPITALUL CLINIC MUNICIPAL FILANTROPIA
7	SPITALUL CLINIC MUNICIPAL FILANTROPIA – CLADIRE MAGAZIE B-DUL N. TITULESCU NR. 6 IN SUPRAFATA CONSTRUITA DE – 171 MP	12008165	5043,90	SPITALUL CLINIC MUNICIPAL FILANTROPIA

B. N. 5

MUNICIPIUL CRAIOVA
CONSILIUL LOCAL AL MUNICIPIULUI CRAIOVA

HOTĂRÂREA NR. 457

Consiliul Local al Municipiului Craiova, întrunit în şedinţa ordinară din data de 25.11.2010.

Având în vedere raportul nr.160186/2010 întocmit de Direcţia Urbanism şi Amenajarea Teritoriului prin care se propune atribuirea denumirii unor străzi din municipiul Craiova şi rapoartele comisiilor de specialitate ale Consiliului Local al Municipiului Craiova nr.226, 227, 228, 229 şi 230/2010;

În conformitate cu prevederile Ordonanţei Guvernului nr.63/2002 privind atribuirea sau schimbarea de denumiri aprobată prin Legea nr. 48/2003, modificată şi completată;

În temeiul art.36 alin.2 lit.c coroborat cu alin.5 lit.d, art.45 alin.3 şi art.61 alin.2 din Legea nr.215/2001, republicată, privind administraţia publică locală;

HOTĂRĂŞTE:

Art.1. Se aprobă atribuirea denumirii „strada Maria Rosetti", drumului sătesc nr.47, evidenţiat în Planul Urbanistic General ca stradă secundară (profil transversal caracteristic = 3), lăţime carosabil:6,5- 9 m, lungime: 362+439 m, identificat conform anexei nr.1 care face parte integrantă din prezenta hotărâre.

Art.2. Se aprobă atribuirea denumirii de "Aleea 1 Maria Rosetti", drumului sătesc nr.259, evidenţiat în Planul Urbanistic General ca drum comunal (profil transversal caracteristic = 2), lăţime carosabil: 7 m, lungime: 400 m, identificat conform anexei nr.2 care face parte integrantă din prezenta hotărâre.

Art.3. Se aprobă atribuirea denumirii de "strada Izvorul Rece", drumului sătesc nr.217, evidenţiat în Planul Urbanistic General ca stradă secundară (profil transversal caracteristic = 3), lăţime carosabil: 5- 9 m, lungime:108,5+618 m, identificat conform anexei nr.3 care face parte integrantă din prezenta hotărâre.

Art.4. Se aprobă atribuirea denumirii de "Aleea 1 Izvorul Rece", drumului sătesc nr.20/1, evidenţiat în Planul Urbanistic General ca drum comunal(profil transversal caracteristic = 2), lăţime carosabil: 9 m, lungime: 130 m, identificat conform anexei nr.4 care face parte integrantă din prezenta hotărâre.

Art.5. Se aprobă atribuirea denumirii de "Aleea 2 Izvorul Rece", drumului sătesc nr.216, cu lățimea de 7 m și lungimea de 120 m, identificat conform anexei nr.5 care face parte integrantă din prezenta hotărâre.

Art.6. Se aprobă atribuirea denumirii de "Aleea 3 Izvorul Rece", drumului sătesc nr.258, cu lățimea de 9 m și lungimea de 112,5 m, identificat conform anexei nr.6 care face parte integrantă din prezenta hotărâre.

Art.7. Se aprobă atribuirea denumirii de "Aleea 4 Izvorul Rece", în lungime de 195 m, din care drumul sătesc nr.257, cu lățimea de 7 m și lungimea de 97 m, și drumul săresc nr.379, cu lățimea de 7 m și lungimea de 98 m, identificat conform anexei nr.7 care face parte integrantă din prezenta hotărâre.

Art.8. Se aprobă atribuirea denumirii de "strada Take Ionescu", drumului de exploatare nr.133, în lungime de 2340+30 m, lățime de 5-6,5 m, identificat conform anexei nr.8 care face parte integrantă din prezenta hotărâre.

Art.9. Se aprobă atribuirea denumirii de "strada Șeban Cantacuzino", drumului de exploatare nr.316, în lungime de 610+125 m, lățime de 5-6,5 m, identificat conform anexei nr.9 care face parte integrantă din prezenta hotărâre.

Art.10. Se aprobă atribuirea denumirii de "Aleea 1 Șeban Cantacuzino", drumului comunal nr.198, în lungime de 318+75,1 m, lățime de 3,5 - 6 m, identificat conform anexei nr.10 care face parte integrantă din prezenta hotărâre.

Art.11. Se aprobă atribuirea denumirii de "Aleea 2 Șeban Cantacuzino", drumului comunal nr.258/1, în lungime de 274 m, lățime medie de 5 m, identificat conform anexei nr.11 care face parte integrantă din prezenta hotărâre.

Art.12. Se aprobă atribuirea denumirii de "Aleea 3 Șeban Cantacuzino", drumului de exploatare nr.280, în lungime de 265 m, lățime medie de 4 m, identificat conform anexei nr.12 care face parte integrantă din prezenta hotărâre.

Art.13. Primarul Municipiului Craiova, prin aparatul de specialitate: Serviciul Administrație Publică Locală și Direcția Urbanism și Amenajarea Teritoriului vor aduce la îndeplinire prevederile prezentei hotărâri.

PREȘEDINTE DE ȘEDINȚĂ,
Mariana VASILE

CONTRASEMNEAZĂ,
SECRETAR,
Nicoleta MIULESCU

ANEXA 3 LA HOTĂRÂREA NR. 457/2010

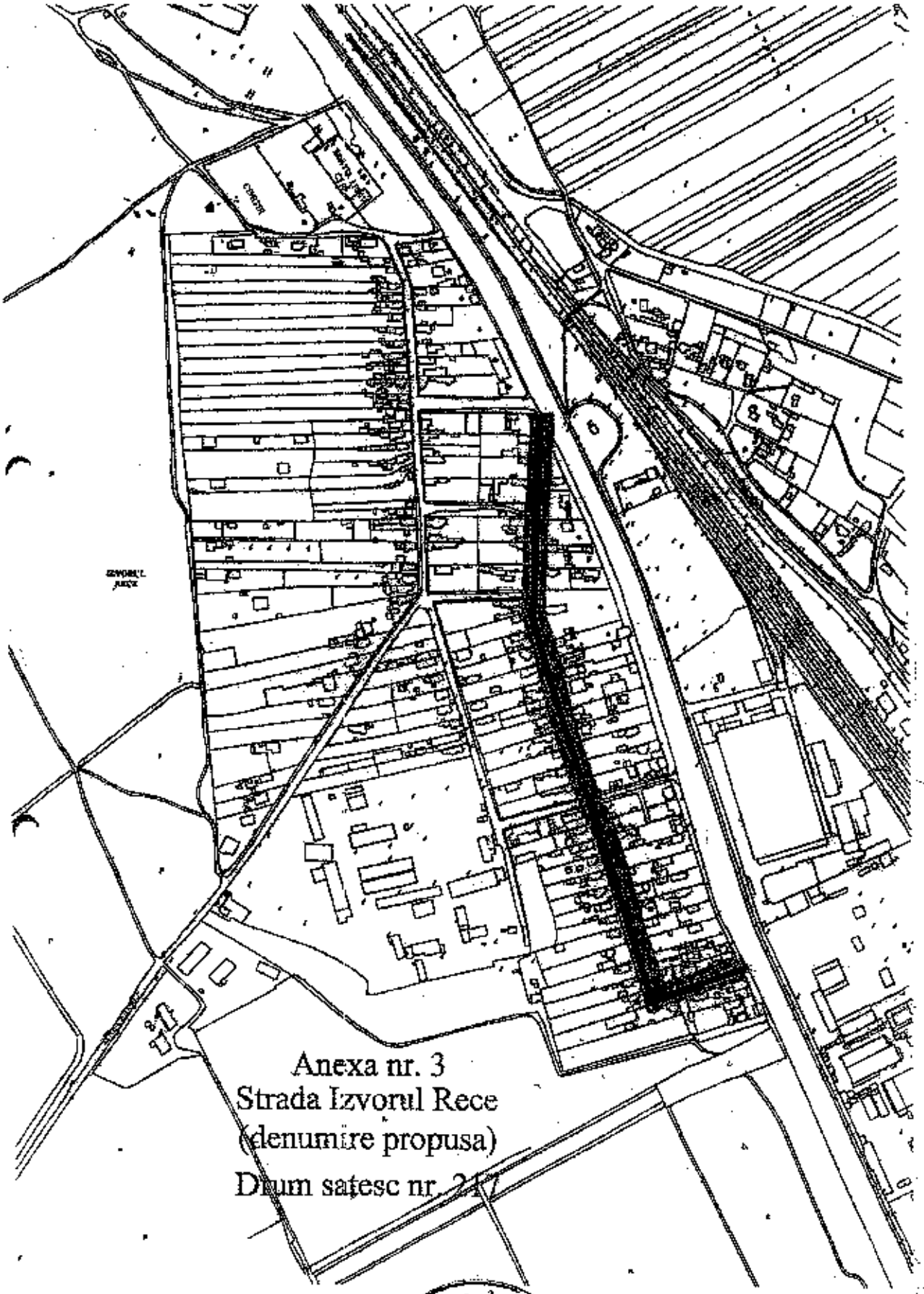

Anexa nr. 3
Strada Izvorul Rece
(denumire propusa)
Drum satesc nr. 217

ROMÂNIA

PREȘEDINTE DE ȘEDINȚĂ,
MARIAN VASILE

Primaria Municipiului Craiova

FISA MIJLOC FIX

Cod: 14-2-2

Nr. inventar: **12008400** Fol.serie,nr.,data doc. provenienta: **BI - 84176** din **18.06.2010 -** Valoare de inventar: **359.799,00** Valoare de achizitie: **0,01** Amortizare lunara: **0,00** Denumire mijloc fix si caracteristici tehnice: **Str IZVORUL RECE (Drum satesc217 T4,5,6,7,8,10)** Loc de folosinta: Strazi D.P. Accesorii: Sup.6104,58 mp.Carosabil: Tarlaua 1 Sup.542,5mp, L=108,51 m; Tarlaua 2 Sup.5562 mp Imbracaminte :nisip	Grupa: **120. CONSTRUCTII-DOMENIUL PUBLIC** Codul de clasificare: **1.3.7.1 -cu imbracam din balast,pamant** Data darii in folosinta: Luna: **iunie** - Anul: **2010** Data amortizarii completa, Luna: **Iunie** - Anul: **2026** Durata normala de functionare: **192** luni Cota de amortizare: **0,0000** %

NrCrt	Documentul (Data,felul, numarul)	Operatiile care privesc miscarea, cresterea sau diminuarea valorii Mijlocului fix	Buc.	Debit	Credit
1	18.06.2010	Valoare achizitie	1	0,01	0,00
2	28.12.2012	Raport evaluare-strazi -Disp. Primar 5208/20.11.20	1	359.798,99	0,00
Sold				**359.799,00**	

MUNICIPIUL CRAIOVA
PRIMARIA MUNICIPIULUI CRAIOVA
Directia Investitii, Achizitii si Licitatii
Serviciul Investitii si Achizitii
Nr. 66772 /08.04.2016

Catre,
Directia Patrimoniu

In urma analizarii documentatiei de proiectare la strazile **Coşuna, Eliza Opran, Crinului şi Aleea I, II, III, Codlea, Izvorul Rece si Parangului**, pentru avizarea in comisia de CTE si, sau constatat diferente fata de inventarul domeniului public al Municipiului Craiova.

Va inaintam cate un exemplar din documentatie in vederea corelarii cu inventarul Municipiului Craiova.

Director executiv,
Maria Nuţă

Sef Serviciu,
Marian Deselnicu

Diriginte de şantier,
Nicolae Dobre

DP 2333/08.04.

ROMANIA 1991

COMISIA JUDEȚEANĂ PENTRU STABILIREA DREPTULUI
DE PROPRIETATE ASUPRA TERENURILOR

JUDEȚUL Dolj

NR. 598-48050 -CODUL 0 1 7 0 6 9 9 0 0

TITLU DE PROPRIETATE

Comisia județeană pentru stabilirea dreptului de proprietate asupra terenurilor, pe baza propunerii Comisiei comunale, orășenești, municipale și a prevederilor Legii nr. 18/1991 a Fondului Funciar,

DECLARĂ

COJOCARU I. ȘTEFAN
NICOLA I. ANGELA
POPENȚA I. MARIOARA
SOLOMON I. ELENA
MUREȘAN I. IONICA

Cetățeanul (a) .....

(moștenitorii defunctului) (ei) COJOCARU ION

.....

din satul —, ~~comuna~~, ~~orașul~~ municipiul Craiova

județul Dolj primește în proprietate o suprafață totală

de 2 ha 0000 mp., din care:

— prin reconstituirea dreptului de proprietate 2 ha 0000 mp.

— prin constituirea dreptului de proprietate — ha, — mp.,

situată pe teritoriul satului —, ~~comunei~~, ~~orașului~~ municipiului

Craiova, delimitată și amplasată conform celor de pe verso.

Proprietarul va exercita asupra celor de mai sus, toate drepturile și obligațiile ce decurg din lege.

PREFECT

PREFECTUL JUDEȚULUI DOLJ

SECRETAR

DIRECȚIA GENERALĂ PENTRU AGRICULTURĂ ȘI ALIMENTAȚIE DIRECTOR GENERAL

OFICIUL DE CADASTRU ȘI ORGANIZAREA TERITORIULUI DIRECTOR

DATA 8.11.1993

ROMANIA 1991

SUPRAFAȚA PRIMITĂ IN PROPRIETATE

...PRAFAȚA PRIMITĂ ÎN EXTRAVILAN

...TEGORIA DE ...OLOSINȚĂ	NR. TOPOGRAFIC TARLA (SOLA)	PARCELĂ	SUPRAFAȚĂ Ha	mp	VECINĂTĂȚI NORD	EST	SUD	VEST	OBSERVAȚII
...BIL	21	8	2	0000	Buturugă Isidor	D.E.30	Petrescu Const.	Mustafa Ion	
...I									
...INI									
...ETE									
...URI									
...E TERENURI ...AGRICOLE									
TOTAL			2	0000					

...UPRAFAȚA PRIMITĂ ÎN INTRAVILAN

CATEGORIA DE FOLOSINȚĂ	NR. TOPOGRAFIC TARLA (SOLA)	PARCELĂ	SUPRAFAȚĂ Ha	mp	VECINĂTĂȚI NORD	EST	SUD	VEST	OBSERVAȚII
...ABIL									
...EZI									
...URI									
...EȚE									
...I, CONSTRUCȚII									
...TE TERENURI									
TOTAL									

...L GENERAL (A+B) 2 Ha 0000 mp

...rale:

...BIL 2 Ha 0000 mp

... — Ha — mp

...I — Ha — mp

...INI — Ha — mp

...ETE — Ha — mp

...URI — Ha — mp

...I, CONSTRUCȚII — Ha — mp

... TERENURI — Ha — mp

S-a cerut de parte autentificarea urmatorului act: **DUPLICAT**

DECLARAŢIE

Subsemnata **MURĂȘAN IONICA**, cu domiciliul sat Florești (com. Florești), str. în nume propriu, declar pe propria răspundere, sub sanctiunile prevazute de art. 326 cod penal, pentru declaraţii neadevărate, urmatoarele:

Renunţ în condiţiile art. 562 alin.(2) şi art. 889 Cod civil, la dreptul meu de proprietate asupra

- suprafaţei indivize de 592 mp din acte şi din măsurători, **teren intravilan** situat în ***mun. Craiova, str. Viilor nr.500***, Jud Dolj, proprietatea mea, având următoarele vecinătăţi: la N- drum de acces, la Sud - proprietăţile mele parcelate, la Est- DE 30, la Vest- proprietatea moştenitorilor lui Mustafa Ion, suprafaţă dobandită prin stabilirea dreptului de proprietate asupra terenurilor, în baza Ordinului 10/22.01.2002 şi în baza prevederilor Legii nr. 18/1991, ale Legii 169/1997, şi ale Legii nr. 1/2000, cu modificările ulterioare, aşa cum rezultă din Titlul de proprietate nr. 598-48050 elib. la data de 08.11.1993 de Comisia judeţeană pentru stabilirea dreptului de proprietate asupra terenurilor Dolj.

Tehnoredactat într-un exemplar original pentru arhiva biroului notarial, azi data autentificării, la sediul biroului notarului public din Craiova, Calea Bucureşti, bl. 27 A, parter, jud. Dolj.

DECLARANTĂ,
MURĂȘAN IONICA

S.S.

ROMÂNIA
Uniunea Naţională a Notarilor Publici
Societatea Profesională Notarială „BNP Ciovică Gheorghe"
Notar Public Laura Diaconu
Licenţa de funcţionare nr. 4/3224/07.01.2014
Sediul: Craiova, Calea Bucureşti, bl. 27A, parter, jud. Dolj

ÎNCHEIERE DE AUTENTIFICARE Nr. 401

Anul 2016, luna martie, ziua 23

În faţa mea ***Laura DIACONU,*** Notar Public, la sediul biroului din ***mun. Craiova, Calea Bucureşti, bl. 27A parter, jud. Dolj***, s-a prezentat:

MURĂȘAN IONICA, cu domiciliul sat Floreşti (com. Floreşti), str. Stejarului jud Cluj, CNP identificată cu CI seria elib. la data de 10.06.2014 de SPCLEP Cluj-Napoca, valabilă până la data de 22.10.2074 în nume propriu

care, după ce a citit personal actul, a declarat că i-a înţeles conţinutul, că cele cuprinse în act reprezintă voinţa sa, a consimţit la autentificarea prezentului înscris şi a semnat unicul exemplar, precum şi cele - anexe.

În temeiul art. 12 lit. b) din Legea notarilor publici şi a activităţii notariale nr. 36/1995, republicată, cu modificările ulterioare, se declară autentic prezentul înscris.

S-a încasat onorariul în sumă de 120 lei, cu chit. nr. 336/2016

NOTAR PUBLIC
LAURA DIACONU
L.S./ S.S.

Prezentul duplicat s-a întocmit în 4 exemplare, de LAURA DIACONU, notar public, astăzi, data autentificării actului, are aceeaşi forţă probantă ca originalul şi constituie titlu executoriu în condiţiile legii.

NOTAR PUBLIC
LAURA DIACONU

ROMÂNIA * NOTAR PUBLIC * DIACONU LAURA * CRAIOVA *

PRIMARIA MUNICIPIULUI CRAIOVA
C.I.C.-S
Nr. 56579
Ziua 24 Luna 03 Anul 2016
Anexe

Doamna Primar,

Subsemnata **MURASAN IONICA**, cu domiciliul in Floresti), jud. Cluj, va inaintez **declaratia notariala pentru renuntarea la dreptul de proprietate asupra suprafetei indivize de 592 mp**, teren intravilan situat in municipiul Craiova, str. Viilor 500 jud Dolj, (Tarlaua 21, Parcela 8), proprietatea mea, in vederea **includerii acestuia in domeniul public al Municipiului Craiova.**

Data: 24.03.2016

Semnatura:

296 / 2

Doamnei Primar al Municipiului Craiova

S-a cerut de parte autentificarea urmatorului act: **DUPLICAT**

DECLARAŢIE

Subsemnata **MURĂȘAN IONICA**, cu domiciliul sat Florești (com. Florești), str. în nume propriu, declar pe propria răspundere, sub sanctiunile prevazute de art. 326 cod penal, pentru declaraţii neadevărate, urmatoarele:

Renunţ în condiţiile art. 562 alin.(2) şi art. 889 Cod civil, la dreptul meu de proprietate asupra

- suprafaţei indivize de 592 mp din acte şi din măsurători, **teren intravilan** situat în ***mun. Craiova, str. Viilor nr.500***, Jud Dolj, proprietatea mea, având următoarele vecinătăți: la N- drum de acces, la Sud - proprietăţile mele parcelate, la Est- DE 30, la Vest- proprietatea moștenitorilor lui Mustafa Ion, suprafață dobandită prin stabilirea dreptului de proprietate asupra terenurilor, în baza Ordinului 10/22.01.2002 și în baza prevederilor Legii nr. 18/1991, ale Legii 169/1997, și ale Legii nr. 1/2000, cu modificările ulterioare, așa cum rezultă din Titlul de proprietate nr. 598-48050 elib. la data de 08.11.1993 de Comisia județeană pentru stabilirea dreptului de proprietate asupra terenurilor Dolj.

Tehnoredactat într-un exemplar original pentru arhiva biroului notarial, azi data autentificării, la sediul biroului notarului public din Craiova, Calea București, bl. 27 A, parter, jud. Dolj.

DECLARANTĂ,
MURĂȘAN IONICA
S.S.

6/

ROMÂNIA
Uniunea Naţională a Notarilor Publici
Societatea Profesională Notarială „BNP Ciovică Gheorghe"
Notar Public Laura Diaconu
Licenţa de funcţionare nr. 4/3224/07.01.2014
Sediul: Craiova, Calea Bucureşti, bl. 27A, parter, jud. Dolj

ÎNCHEIERE DE AUTENTIFICARE Nr. 401

Anul 2016, luna martie, ziua 23

În faţa mea ***Laura DIACONU,*** Notar Public, la sediul biroului din ***mun. Craiova, Calea Bucureşti, bl. 27A parter, jud. Dolj***, s-a prezentat:

MURĂŞAN IONICA, cu domiciliul sat Floreşti (com. Floreşti), str. Stejarului jud Cluj; CNP dentificată cu CI seria elib. la data de 10.06.2014 de SPCLEP Cluj-Napoca, valabilă până la data de 22.10.2074 în nume propriu

care, după ce a citit personal actul, a declarat că i-a înţeles conţinutul, că cele cuprinse în act reprezintă voinţa sa, a consimţit la autentificarea prezentului înscris şi a semnat unicul exemplar, precum şi cele - anexe.

În temeiul art. 12 lit. b) din Legea notarilor publici şi a activităţii notariale nr. 36/1995, republicată, cu modificările ulterioare, se declară autentic prezentul înscris.

S-a încasat onorariul în sumă de 120 lei, cu chit. nr. 336/2016

NOTAR PUBLIC
LAURA DIACONU
L.S./ S.S.

Prezentul duplicat s-a întocmit în 4 exemplare, de LAURA DIACONU, notar public, astăzi, data autentificării actului, are aceeaşi forţă probantă ca originalul şi constituie titlu executoriu în condiţiile legii.

NOTAR PUBLIC
LAURA DIACONU

Se solicită autentificarea următorului înscris:

ACT DE ÎMPĂRȚEALA VOLUNTARĂ

Subsemnații :

1) **Cojocaru Ștefan**, fiu, cu domiciliul în mun. Craiova, cart. jud. Dolj;

2) **Solomon Angelo-Iulius**, nepot din partea fiicei postdecedate, **Solomon Elena,** moștenitor legal al acesteia potrivit certificatului de moștenitor nr. 140 din 16.09.1997 eliberat de Biroul notarului public Spînu Florica-Elena din Mangalia, jud. Constanța, în dosarul nr. 172/1997, cu domiciliul în or. jud. Constanța, **reprezentat prin Roșca Georgeta**, cu domiciliul în mun. Craiova, jud. Dolj, **potrivit procurii speciale autentificată cu nr. 932 din 15.10.1997** la biroul notarului public Marinescu Nina-Cosmina din mun. Craiova;

3) **Nicola Angela, fiică**, cu domiciliul în mun. Craiova, jud. Dolj;

4) **Murășan Ionica, fiică**, cu domiciliul în mun. Cluj-Napoca, jud. Cluj;

5) **Popența Marioara-Olimpia, fiică**, cu domiciliul în mun. Craiova, jud. Dolj;

moștenitorii defunctului Cojocaru Ion, care am cerut în termen legal, potrivit dispozițiilor Legii nr. 18/1991 a fondului funciar, reconstituirea dreptului de proprietate asupra terenului extravilan care a fost deținut în proprietate de tatăl nostru în mun. Craiova, jud. Dolj, declarăm că am hotărît să împărțim prin bună învoială terenul aupra cărora ni s-a reconstituit dreptul de proprietate potrivit titlului de proprietate emis de Comisia Județeană pentru stabilirea dreptului de proprietate asupra terenurilor-Dolj, nr. 598-48050/ 8.11.1993, asupra căruia ne aflăm în indiviziune .

Terenul din categoria de folosință arabil care face obiectul acestei împărțeli este situat în extravilanul municipiului Craiova, jud. Dolj, în tarlaua 21, parcela 8, având o suprafață totală de 20.000 (douăzecimii) mp, cu următoarele vecinătăți: la nord, pe lungimea a 292,00 m-propr. Buturugă Isidor; la est, pe lungimea a 73,00 m- DE 30; la sud, pe lungimea a 313 m- propr. moștenitorilor lui Petrescu Constantin; la vest, pe lungimea a 69,00 m și a încă 18,00 m măsurînd latura unui intrînd spre partea nordică a proprietății învecinate-propr. moștenitorilor lui Mustafa Ion, latura de vest terminîndu-se cu o învecinare pe lungimea a 12,00 m cu cimitirul Roboaica din mun. Craiova. Vecinătățile proprietății sunt determinate potrivit titlului de proprietate și schițai de plan anexate.

Noi, coindivizari, am hotărît să împărțim suprafața de teren descrisă mai sus în modul următor:

Lotul 1). **Cojocaru Ștefan** primește terenul în suprafață totală de **4000 (patrumii) mp** măsurată pe toată lungimea laturii dinspre nord a proprietății cu lățimea corespunzătoare, având următoarele vecinătăți: la nord-propr. Cojocaru Ștefan; la est-DE 30; la sud-propr. Solomon Angelo-Iulius, la vest-propr. moșt. lui Mustafa Ion și cimitirul Roboaica.

Lotul 2). **Solomon Angelo-Iulius**, prin mandatarul său Roșca Georgeta, primește terenul în suprafață totală de **4000 (patrumii) mp** măsurată în continuarea lotului 1, pe toată lungimea acestuia și cu lățimea corespunzătoare, având următoarele vecinătăți: la nord-propr. Cojocaru Ștefan, la est--DE 30, la sud-propr. Nicola Angela, la vest-propr. moșt. lui Mustafa Ion.

Potrivit mandatului care mi-a fost dat, eu, Roșca Georgeta, în numele și pe seama mandantului meu, renunț cu titlu gratuit la această suprafață de teren de 4000 mp așa cum este determinată prin învoiala părților ca fiind partea sa, în favoarea lui Nicola Angela, coindivizar, fără a mai avea vreun fel de pretenții de la coindivizarul dobînditor sau de la ceilați coindivizari.

Lotul 3). **Nicola Angela** primește terenul în suprafață totală de **4000 (patrumii) mp**, măsurată în continuarea lotului 2, pe toată lungimea acestuia și cu lățimea corespunzătoare, având următoarele vecinătăți: la nord-propr. Solomon Angelo-Iulius, la est-propr. DE 30, la sud-propr. Murășan Ionica, la vest-propr. moșt. lui Mustafa Ion.

Eu, Nicola Angela, declar că primesc suprafața de teren de 4000 mp determinată prin acest act de împărțeală voluntară ca fiind partea lui Solomon Angelo-Iulius la care acesta, prin mandatarul său, Roșca Georgeta, renunță cu titlu gratuit, în favoarea mea.

Lotul 4). **Murășan Ionica** primește terenul în suprafață totală de **4000 (patrumii) mp.** măsurată în continuarea lotului 3, pe toată lungimea acestuia și cu lățimea corespunzătoare, având următoarele vecinătăți: la nord-propr. Nicola Angela, la est-propr. DE 30, la sud-propr. Popența Marioara, la vest-propr. moșt. lui Mustafa Ion.

Lotul 5). **Popența Marioara** primește terenul în suprafață totală de **4000 (patrumii) mp.** măsurată în continuarea lotului 4, pe toată lungimea acestuia și cu lățimea corespunzătoare, având următoarele vecinătăți: la nord-propr. Murășan Ionica, la est-propr. DE 30, la sud-propr. moșt. lui Petrescu Constantin, la vest-propr. moșt. lui Mustafa Ion.

În baza prezentului act, fiecare dintre noi va intra în posesia bunurilor începînd de astăzi, 29 octombrie 1997, dată de cînd suntem socotiți proprietarii exclusivi asupra terenurilor ce fac parte din loturile noastre. Ne declarăm mulțumiți unii față de ceilalți cu privire la această împărțeală și nu mai avem de formulat nici un fel de pretenții unii împotriva celorlalți. Numai în scopul taxării acestui act declarăm valoarea terenurilor la suma de 20.000. 000 lei.

Părțile declară că au citit cuprinsul acestui contract și sunt întrutotul de acord cu clauzele pe care le cuprinde.

Prezentul act, tenoredactat la Biroul notarului public Marinescu Nina-Cosmina, s-a încheiat în șapte exemplare, câte unul pentru fiecare parte, unul la biroul notarului public care face autentificarea înscrisului, pentru arhivare și unul pentru îndeplinirea formalităților de publicitate imobiliară care se va face de către biroul notarului public.

DATA : 29 octombrie 1997

Semnăturile părților,

Cojocaru Ștefan _____

Solomon Angelo-Iulius, prin mandatar Roșca Georgeta _____

Nicola Angela _____

Murășan Ionica _____

Popența Marioara _____

Încheierea de autentificare urmeaza pe pagina nr. 3 a înscrisului

ROMÂNIA

BIROUL NOTARULUI PUBLIC MARINESCU NINA-COSMINA

Sediul: Calea București, bl. 17 D - parter

Craiova, jud. Dolj

ÎNCHEIERE DE AUTENTIFICARE

Numărul 1046 din 29 octombrie 1997

În fața mea, Marinescu Nina-Cosmina, notar public, la sediul Biroului notarial din mun. Craiova, Calea București, bl. 17 D, parter, jud. Dolj, s- au prezentat:

1) **Cojocaru Ștefan**, cu domiciliul în mun. Craiova, jud. Dolj, posesor al BI seria liberat de Poliția Craiova, **în nume propriu**;

2) **Roșca Georgeta**, cu domiciliul în mun. Craiova, jud. Dolj, posesoare a BI seria eliberat de Poliția Craiova, **în calitate de reprezentant al lui Solomon Angelo-Iulius** cu domiciliul în or. Constanța, **potrivit procurii speciale autentificată cu nr. 932 din 15.10.1997** la biroul notarului public Marinescu Nina-Cosmina din mun. Craiova;

3) **Nicola Angela**, cu domiciliul în mun. Craiova, posesoare a BI seria eliberat de Poliția Craiova, **în nume propriu;**

4) **Murășan Ionica**, cu domiciliul în mun. Cluj-Napoca, str. jud. Cluj, posesoare a BI seria eliberat de Poliția Cluj-Napoca, **în nume propriu;**

5) **Popența Marioara-Olimpia**, cu domiciliul în mun. Craiova, jud. Dolj, posesoare a liberat de Poliția Craiova, **în nume propriu,**

care, după citirea actului, au consimțit la autentificarea prezentului înscris și au semnat toate exemplarele lui.

În temeiul art. 8, lit.b din Legea nr. 36 /1995,

SE DECLARĂ AUTENTIC PREZENTUL ÎNSCRIS.

Acest act a fost taxat după cum urmează:

-taxa de timbru fiscal în valoare de 1 500 lei, achitată cu timbre fiscale;

-taxa de timbru judiciar în valoare de 1 500 lei, achitată cu timbre judiciare ;

-onorariul notarului public în valoare de 550 000 lei, achitat cu chitanța Ug nr. 1453 /1997

NOTAR PUBLIC,

Marinescu Nina-Cosmina

Grefa Judecătoriei Craiova

Județul Dolj

Acest act a fost trecut în registrul de transcripțiuni sub nr. 8147 /1997

nr. 8145 /1997

nr. 8146 /1997

nr. 8144 /1997

8148

S-a taxat cu _____ lei, timbru judiciar

Grefier,

65

PLAN DE AMPLASAMENT SI DELIMITARE A BUNULUI IMOBIL

(intravilan)

Scara 1: 500

Judetul **DOLJ**
Teritoriul adm. **CRAIOVA**
Cod Siruta
Adresa imobilului
Intravilan Craiova, T 21 , P 8
Lot 5

Numele si prenumele proprietarului
POPENTA MARIOARA-OLIMPIA

Adresa
cart. Rovine , bl.J 13 , sc 1, ap 6
loc. Craiova
judetul Dolj

Numar cadastral al bunului imobilului

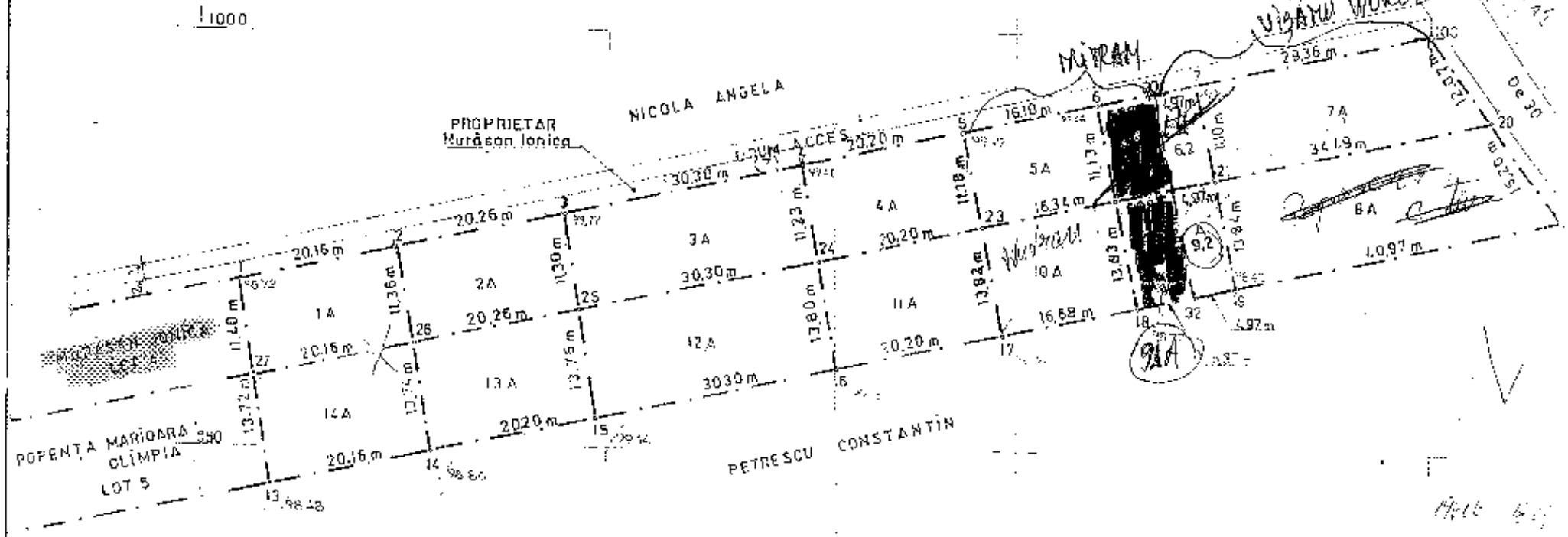

SUPRAFATA CE SE DEZMEMBREAZA S = 164 mp

SUPRAFATA CE SE INSTRAINEAZA S 9,2 = 55 mp

Numele si prenumele executantului : ing. SILISTEANU ION

Semnatura si stampila : .....

Sistem proiectie : LOCAL

Data : .09.2001

900

99

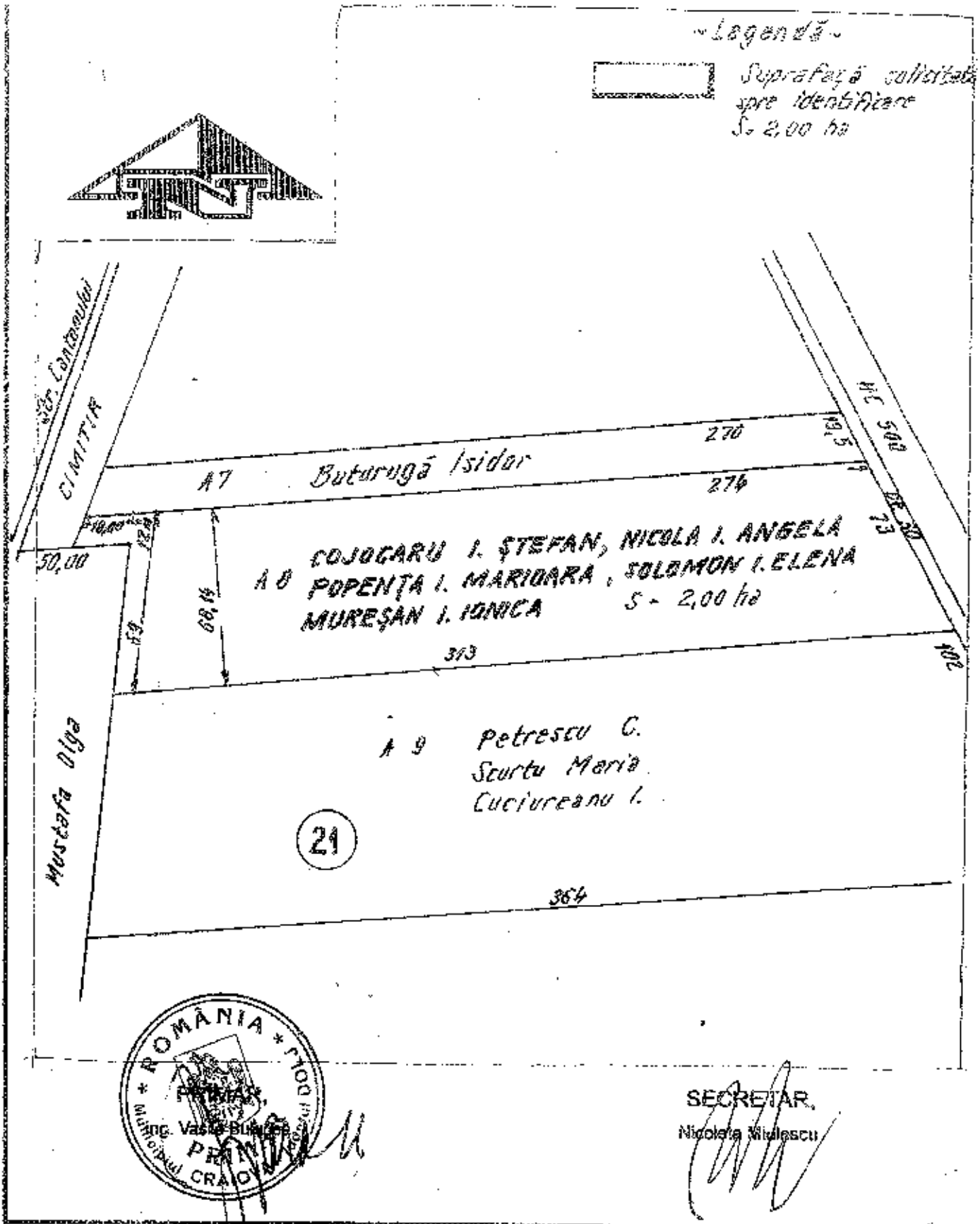

PRIMARIA MUNICIPIULUI CRAIOVA

Comisia Locală pentru Aplicarea Legii 18/1991

Raspuns la cererea nr. 15027 / 4.05.1999
Cojocaru Ștefan, Nicola Angela, Popența
Solicitanți Mariuara și Mureșan Ionica

Schiță executată pe baza planului parcelar intocmit de Comisia Locală pentru Aplicarea Legii 18/1991

Scara : 1:2.000

Data : 12.05.'99

Cartograf/at:	ing. Lăpădat M.G.	
Verificat:	ing. Ștefănescu I.	

SCHIȚĂ TOPOGRAFICĂ

de punere in posesie, conform Titlului de Proprietate nr. 598/48050, tarlaua 21, parcela 8

Suprafața : 2,00 ha

Titulari: Cojocaru I. Ștefan, Nicola I. Angela, Popența I. Marioara, Solomon I. Elena, Mureșan I. Ionica

Municipiul CRAIOVA, județul DOLJ

AL MUNICIPIULUI CRAIOVA

HOTĂRÂREA Nr. 169

Consiliul Local al Municipiului Craiova, întrunit în şedinţa ordinară din data de 2002;

Având în vedere referatul nr.28988/2002 prin care se propune acceptarea donaţiei şi includerea terenului în suprafaţă de 533.0 mp, situat în Craiova, tarlaua 21, parcela 8, cu număr cadastral provizoriu 10224, având ca destinaţie "cale de acces", în domeniul public de interes local al municipiului Craiova.

In conformitate cu prevederile Legii nr.213/1998 privind proprietatea publică şi regimul juridic al acesteia şi ale H.G.nr.548/1999, privind aprobarea normelor tehnice pentru întocmirea inventarului bunurilor care alcătuiesc domeniul public al comunelor, oraşelor, municipiilor şi judeţelor;

In temeiul art.38 lit. f, art.122 şi art.46 din Legea nr.215/2001 privind administraţia publică locală;

HOTĂRĂŞTE:

Art.1. Se acceptă donaţia făcută de către NICOLA ANGELA către Consiliul Local al Municipiului Craiova, având ca obiect terenul în suprafaţă de 533.0 mp, situat în Craiova, tarlaua 21, parcela 8-Bariera Vâlcii, cu număr cadastral provizoriu 10224, în vederea includerii în domeniul public de interes local cu destinaţia **"alee de acces"** conform anexei ce face parte integrantă din prezenta hotărâre.

Art.2. Se împuterniceşte Primarul Municipiului Craiova să reprezinte Consiliul Local Municipal în faţa notarului public în vederea autentificării, înregistrării, intabulării şi îndeplinirii condiţiilor de publicitate imobiliară prevăzute de lege.

Art.3. Direcţia Administraţie Publică Locală, Direcţia Economico-Financiară şi Direcţia Urbanism, Amenajarea Teritoriului şi Lucrări Publice vor aduce la îndeplinire prevederile prezentei hotărâri.

PREŞEDINTE DE ŞEDINŢĂ,
Anghel RĂDULESCU

CONTRASEMNEAZĂ,
SECRETAR,
Nicoleta MIULESCU

68

Primăria Municipiului Craiova
Serviciul Gestiunea Localităţii şi Teritoriului
Cadastru Imobiliar şi Edilitar
Nr. [illegible] din [illegible] 2002

Vizat,
Primar,
ing.Vasile Bulucea

REFERAT

Urmare a cererii depusă la Primăria Municipiului Craiova sub nr.28629/15.07.2002, Nicola Angela domiciliată în Craiova, str. Calea Bucureşti, bl. C23, sc.1, apt.7 solicită acceptarea donaţiei unui imobil- teren cu destinaţia alee de acces având 2 m lăţime, 279,2 m lungime (suprafaţa totală de 533 mp.) situată în Craiova, cartier Bariera Vâlcii, tarlaua 21, parcela 8.

Aleea a făcut parte dintr-un teren în suprafaţă de 20000 mp şi a aparţinut iniţial moştenitorilor Cojocaru I. Ştefan, Popenţa I. Marioara, Solomon I. Elena şi Mureşanu I. Ionică conform titlului de proprietate nr.598- 48050/1993.

În urma actului de partaj voluntar, autentificat cu nr. 1046/29.10.1997 Nicola Angela a primit în proprietate loturile 2 şi 3, având suprafaţa totală de 7818,50 m aşa cum reiese din Memoriul tehnic.

Prin documentaţia avizată de Oficiul Judeţean de Cadastru, Geodezie şi Cartografie Dolj cu nr.7200/11.04.2001, lotul 3 s-a înstrăinat succesiv mai multor persoane proprietarul păstrând o alee de acces pe toată lungimea terenului în suprafaţă de 533 mp. identificată prin parcela 3/4 .

În urma verificărilor efectuate la faţa locului, s-a constatat că terenul respectiv corespunde planului de amplasare şi delimitare al parcelei 3/4 cu nr. cadastral provizoriu 10224 şi memoriului tehnic anexat.

În conformitate cu dispoziţiile art.123 alin.3 din Legea 215/2001

privind Administrația Publică Locală coroborat cu art. 7 lit.d Legea 213/1998 privind proprietatea publică și regimul juridic al acesteia, propunem acceptarea donației și includerea terenului în suprafață de 533mp situat în Craiova cartier Bariera Vîlcii tarlaua 21, parcela 3/4 cu număr cadastral provizoriu 10224 având destinația cale de acces, în domeniul public de interes local al Municipiului Craiova și împuternicirea primarului în acest sens.

Director DUATLP,
arh. Munteanu Gabriela

Șef Serviciu,
ing. Ionescu Iolanda

Întocmit,
ing. Ilea Cornelia

1. *Parcela 3/1* – cu nr. Cadastral 10218 are suprafata de *122mp* si urmatorii vecini: *nord* = Parcela 2/1 *(Lot 2)* intre 45-48 pe 7.95m - lim. conventionala; *est* = Parcela 3/2 intre 48-38 pe 11.69m – lim. conventionala; Parcela ¾ (ptr. Alee acces) intre 38-30 pe 2m lim. conventionala; *sud* = Alee acces (lot proper, Murasan Ionica) intre 30-34 pe 9.65m – lim. conventionala; *vest* = Mustafa Ion intre 34-45 pe 13m - gard fermn.

2. *Parcela 3/2* – cu nr. Cadastral 10219 si suprafata de *454mp are* urmatorii vecini: *nord* = Parcela 2/2 *(Lot 2)* intre 48-49 pe 38.89m – lim. conventionala; *est* = Parcela 3/3 intre 49-43 pe 11.69m – lim. conventionala; *sud* = Parcela ¾ (ptr. Alee acces) intre 43-38 pe 38.89m – lim. conventionala; *vest* = Parcela 3/1 intre 38-48 pe 11.69m – lim. conventionala;

3. *Parcela 3/3* – cu nr Cadastral 10220, are suprafata de *182mp* si urmatorii vecini: *nord* = Parcela 2/3 *(Lot 2)* intre 49-50 pe 15.56m – lim. conventionala; *est* = Rest proper. Lot 3 intre 50-47 pe 11.69m – lim. conventionala; *sud* = Parcela ¾ (ptr. Alee acces) intre 47-43 pe 15.56m - lim. conventionala; *vest* = Parcela 3/2 intre 43-49 pe 11.69m – lim. conventionala;

4. *Parcela 3/7* – cu nr. Cadastral 10221, are o suprafata de *182mp* si urmatorii vecini: *nord* = Parcela 2/4 *(Lot 2)* intre 50-52 pe 15.56m – lim. conventionala; *est* = Parcela 3/5 intre 52-53 pe 11.69m – lim. conventionala; *sud* = Parcela ¾ (ptr. Alee acces) intre 53-47 pe 15.56m – lim. conventionala; *vest* = Parcela 3/3 intre 47-50 pe 11.69m - lim. conventionala;

5. *Parcela 3/5* – cu nr. Cadastral 10222, are o suprafata de *182mp* si urmatorii vecini: *nord* = Parcela 2/5 (*Lot 2)* intre 52-55 pe 15.56m – lim. conventionala; *est* = Parcela 3/6 intre 55-56 pe 11.69m – lim. conventionala; *sud* = Parcela ¾ (ptr. Alee acces) intre 56-53 pe 15.56m – lim. conventionala; *vest* = Parcela 3/7 intre 53-52 pe 11.69m – lim. conventionala;

6. *Parcela 3/6* – cu nr. Cadastral 10223, are o suprafata de *182mp* si urmatorii vecini: *nord* = Parcela 2/6 *(Lot 2)* intre 49-43 pe 19.43m – lim. conventionala; *est* = Rest proper. Lot 3 intre 59-58 pe 11.69m – lim. conventionala; *sud* = Parcela ¾ (ptr. Alee acces) intre 58-56 pe 19.43m – lim. conventionala; *vest* = Parcela 3/5 intre 56-55 pe 11.69m – lim. conventionala;

7. *Parcela 3/4* – cu nr. Cadastral 10224, are suprafata de *333 mp*, va fi lasata de proprietara pentru accesul la suprafetele pe care doreste sa le instraineze, are o latime de 2m, o lungime 279.20m si este delimitata de punctele: 38-43-47-39-32-31-30-38.

Suprafata ramasa in proprietate din Lot 3 in urma instrainarilor propuse mai sus este de *2027m* si prezinta urmatoarele vecinatati: *nord* = Lot 2 intre 59-44 pe 169.45 m – lim. conventionala; *est* = De 30 intre 44-39 pe 12.65 m – lim. conventionala; *sud* = Parcela ¾ (ptr. Alee acces) intre 39-58 pe 173.17m – lim. conventionala; *vest* = Parcela 3/6 intre 58-59 pe 11.69m – lim. conventionala

Proprietara doreste impartirea acestei suprafete in sase parcele care se prezinta astfel:

1. *Parcela 3/1* – cu o suprafata de *228mp* si urmatorii vecini: *nord* = Parcela 2/7 *(Lot 2)* intre 59-72 pe 19.40m – lim. conventionala; *est* = Parcela 3/8 intre 72-63 pe 11.69m – lim. conventionala; *sud* = Parcela ¾ (ptr. Alee acces) intre 63-58 pe 19.40m – lim. conventionala; *vest* = Parcela 3/6 intre 58-59 pe 11.69m – lim. conventionala;

2. *Parcela 3/8* – cu o suprafata de *228mp* si urmatorii vecini: *nord* = Parcela 2/8 *(Lot 2)* intre 72-73 pe 19.40m – lim. conventionala; *est* = Parcela 3/9 intre 73-65 pe 11.69m – lim. conventionala; *sud* = Parcela ¾ (ptr. Alee acces) intre 65-63 pe 19.40m – lim. conventionala; *vest* = Parcela 3/7 intre 63-72 pe 11.69m – lim. conventionala;

3. *Parcela 3/9* – cu o suprafata de *228mp* si urmatorii vecini: *nord* = Parcela 2/9 *(Lot 2)* intre 73-74 pe 19.40m – lim. conventionala; *est* = Parcela 3/10 intre 74-67 pe 11.69m – lim. conventionala; *sud* = Parcela ¾ (ptr. Alee acces) intre 67-65 pe 19.40m – lim. conventionala; *vest* = Parcela 3/8 intre 65-73 pe 11.69m – lim. conventionala;

4. *Parcela 3/10* – cu o suprafata de *684mp* si urmatorii vecini: *nord* = Parcela 2/10 *(Lot 2)* intre 74-75 pe 58.11m – lim. conventionala; *est* = Parcela 3/11 intre 75-69 pe 11.69m – lim. conventionala; *sud* = Parcela ¾ (ptr. Alee acces) intre 69-67 pe 58.11m – lim. conventionala; *vest* = Parcela 3/9 intre 67-74 pe 11.69m – lim. conventionala;

5. *Parcela 3/11* – cu o suprafata de *393mp* si urmatorii vecini: *nord* = Parcela 2/11 *(Lot 2)* intre 75-76 pe 33.35m – lim. conventionala; *est* = Parcela 3/12 intre 76-71 pe 11.69m – lim. conventionala; *sud* = Parcela ¾ (ptr. Alee acces) intre 71-69 pe 33.35m – lim. conventionala; *vest* = Parcela 3/10 intre 69-75 pe 11.69m – lim. conventionala:

2/7 = 10583
2/8 = 10584
2/9 = 10585
2/10 = 10586
2/11 = 10587
2/12 = 10588

3/7 = 10590
3/8 = 10591
3/9 = 10591
3/10 = 10592
3/11 = 10593
3/12 = 10594

PLAN DE AMPLASAMENT SI DELIMITARE A BUNULUI IMOBIL

(intravilan)
SCARA 1:1000
SISTEM PROIECTIE - LOCALA -

Judetul DOLJ
Teritoriul adm. CRAIOVA
Cod SIRUTA..........
Adresa imobil
Strada Tortinu 13, nr. Parcela 8(Lot 2 si Lot 3).
Nr. cadastral al bunului imobil..........

Numele si prenumele proprietarului
NICOLA ANGELA
Adresa:
Calea Bucuresti, bl. C7A, sc.B, ap. 1
- CRAIOVA - DOLJ -

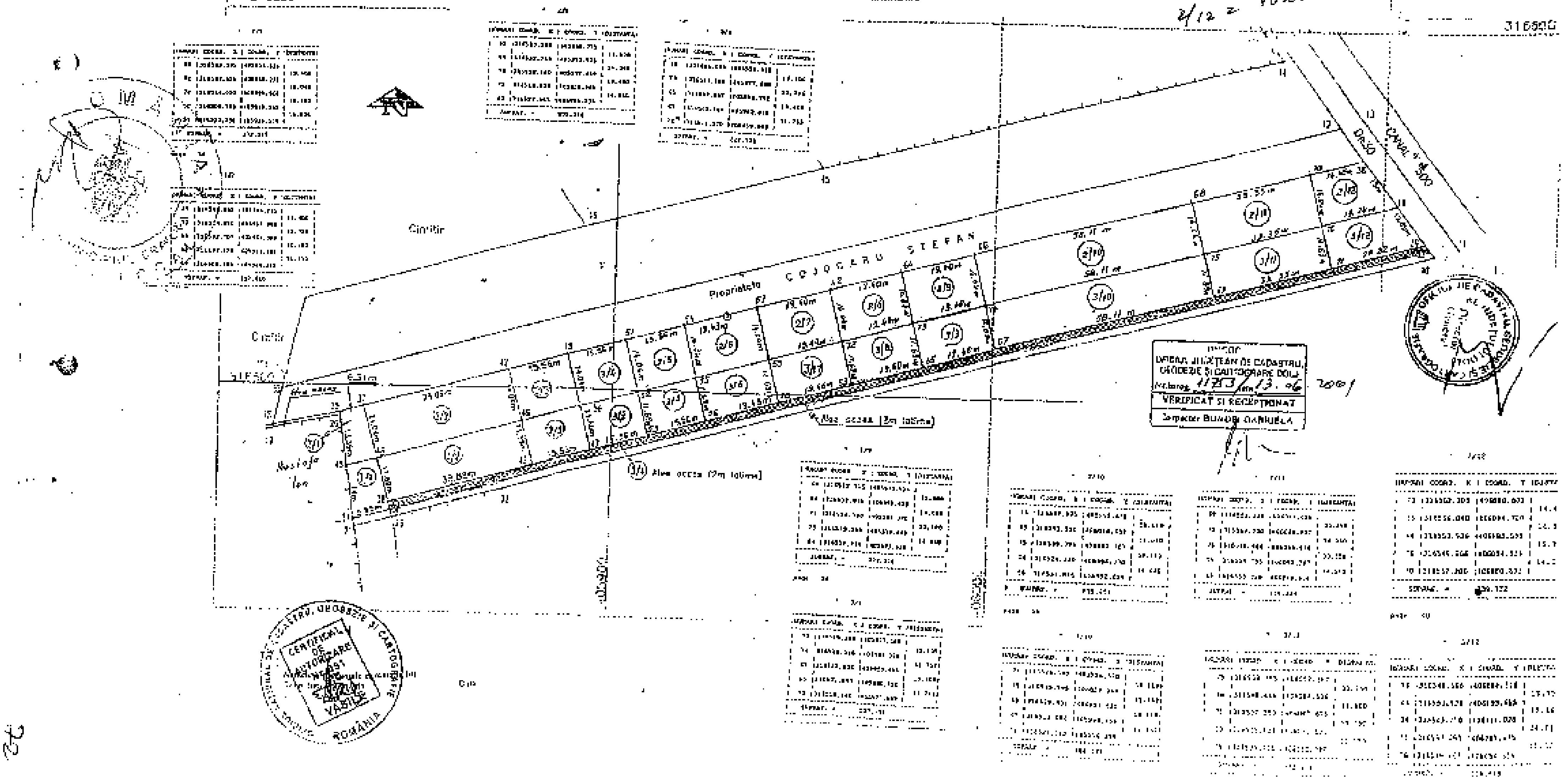

Primaria Municipiului Craiova

FISA MIJLOC FIX

Cod: 14-2-2

Nr. inventar: **42000707** Fel,serie,nr.,data doc. provenienta: **BI - 88888/5** din **21.01.2013** - Valoare de inventar: **63.524,45** Valoare de achizitie: **62.696,85** Amortizare lunara: **0,00** Denumire mijloc fix si caracteristici tehnice: **ALEE ACCES-BD-BARIERA VILCII-TARLAUA 21-PARC.8-TER** Loc de folosinta: Alei D.P Accesorii: Dare in folosinta	Grupa: 420. **TERENURI DOM PUBLIC** Codul de clasificare: **420.1.9.5. TERENURI** Data darii in folosinta: Luna: **Ianuarie** - Anul: **2013** Data amortizarii complete: Luna: **Ianuarie** - Anul: **2063** Durata normata de functionare: **600** luni Cota de amortizare: **0,0000** %

NrCrt	Documentul (Data,felul, numarul)	Operatiile care privesc miscarea, cresterea sau diminuarea valorii Mijlocului fix	Buc.	Debit	Credit
1	21.01.2013	Valoare achizitie	1	62.696,85	0,00
2	30.12.2015	Proces reevaluare Alei D.P.	1	827,60	0.00
Sold				**63.524,45**	

Primăria Municipiului Craiova
Nr. 1007 / 12.07.2002

REFERAT

privind acceptarea donației unei alei de acces
situată în Craiova, Bariera Vâlcii, tarlaua 21, parcela 8

Prin cererea depusă la Primăria Municipiului Craiova sub nr.1007/21.06.2002 de către Nicola Angela domiciliată în Craiova, str. Calea București, bl. C 23, sc.1, ap.7, se solicită acceptarea donației unui imobil – teren, cu destinație de alee de acces, lată de 2m., pe toată lungimea proprietății situată în Craiova, Bariera Vâlcii, tarlaua 21, parcela 8, conform planului cadastral nr.11753/13.06.2001, depus la dosar odată cu documentația justificatoare.

Solicitanta Nicola I. Angela, a devenit proprietar al terenului mai sus amintit în suprafață totală de 20.000 mp., corespunzător cotei părți ce-i revine, împreună cu Cojocaru i. Stefan, Popența I. Marioara, Solomon I. Elena si Mureșanu I. Ionică, în baza Legii nr.18/1991, conform Titlului de Proprietate nr.598-48050/08.11.1993, în calitate de moștenitori ai defunctului Cojocaru Ion.

În urma actului de partaj voluntar autentificat cu nr.1046/29.10.1997, Nicola Angela a primit în proprietate loturile 2 și 3, având suprafața totală de 7818,50 mp. așa cum reiese și din Memoriul tehnic.

In consecință, pentru a facilita accesul la proprietățile vecine, s-a creat o alee lată de 2m. și lungă de 279,20m., ce urmează a fi donată de către Nicola Angela, din proprietatea sa, în domeniul public de interes local al Municipiului Craiova.

În conformitate cu dispozițiile art.123 alin.3 din Legea 215/2001, a administrației publice locale, coroborat cu art.7 lit.d) din Legea nr.213/1998, privind proprictatea publică și regimul juridic al acesteia.

Propunem acceptarea donației și includerea terenului situat în Craiova, str. Bariera Vâlcii, tarlaua 21, parcela 8, în suprafață totală de 577,46mp. conform planului cadastral anexat, având destinație de cale de acces în domeniul public de interes local al Municipiului Craiova și împuternicirea Primarului în acest sens.

ȘEF SERVICIU
Eugen Țițoiu

ÎNTOCMIT
Dan Zorilă

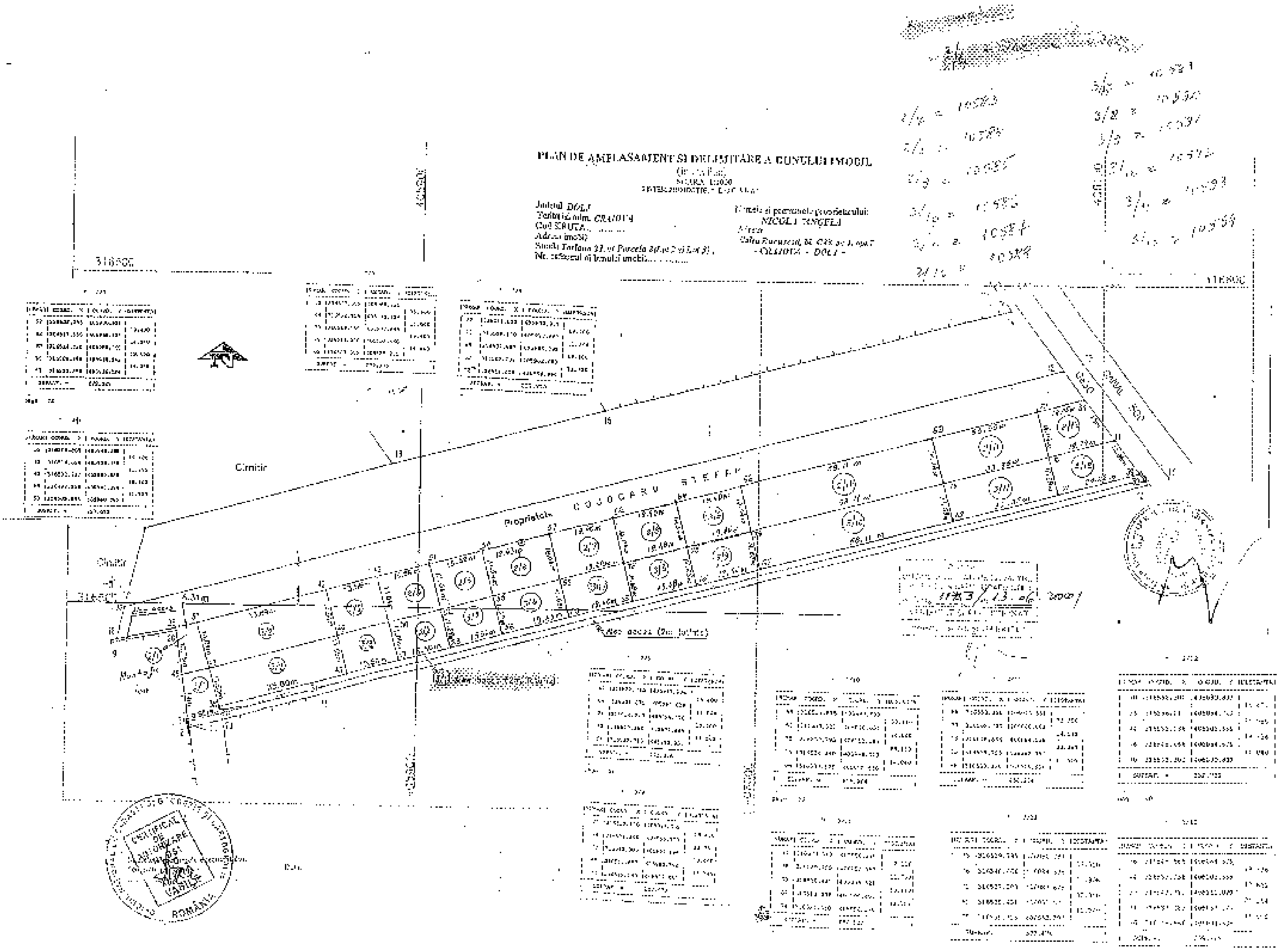
PLAN DE AMPLASAMENT ŞI DELIMITARE A CORPULUI DE PROPRIETATE
SCARA 1:2000
Judeţul DOLJ
CRAIOVA
Adresa imobil
Tarlaua 22
Nr. cadastral al terenului imobil
Numele şi prenumele proprietarului:
NICOLI ANGELA
Calea Bucureşti
- CRAIOVA - DOLJ -
Cimitir
Proprietate COJOCARU STEFAN
ROMANIA

COLEGIUL NAȚIONAL "NICOLAE TITULESCU" CRAIOVA
Str. Doljului, nr. 12
Tel. /fax 0251/554458, 0251/554456
e-mail titulescucv2014@yahoo.com
web: www.cnnt.ro

MINISTERUL EDUCAȚIEI CERCETĂRII ȘTIINȚIFICE

Nr. 1691 *din* 31.03.2016

PRIMĂRIA MUNICIPIULUI CRAIOVA
C.I.C-2
Nr. 61307
Ziua 31 Luna 05 Anul 2016
Anexe

CATRE
PRIMARIA MUNICIPIULUI CRAIOVA
SERVICIUL CONTABILITATE
și PATRIMONIU

Având în vedere :

- fișa mijlocului fix numărul 12008057/2008, din care reiese că unitatea noastră deține în administrare și mijlocul fix *Strand*, situat în str. Doljului, nr. 12, în valoare de 1.054.541,53 lei (actualizată la data de 30.12.2015) ;
- Dispoziția Primarului Municipiului Craiova nr. 22476/2009, privind restituirea parțială în natură a imobilului solicitat, pe care o anexăm în copie ;
- Procesul Verbal de punere în executare nr. 12052/2010, a Dispoziției Primarului nr. 22476/2009 ;

vă aducem la cunoștință că respectivul mijloc fix a fost restituit în natură, în suprafață de 2127 mp. către Condurache Anca și Popa Adrian, conform procesului verbal de punere în executare mai sus menționat, motiv pentru care vă rugăm să radiați din contabilitatea instituției acest mijloc fix.

DIRECTOR,
PROF. PETRESCU ANGHEL

Administrator financiar,
Ec. Ristea Lionica

nr. 2272 /04.04.16 22

Am primit pr. executare 29.04.2010

MUNICIPIUL CRAIOVA
PRIMĂRIA MUNICIPIULUI CRAIOVA
Str. A.I. Cuza Nr. 7
Craiova 200585
Tel.: 40251/416235
Fax: 40251/411561
consiliulocal@primariacraiova.ro
www.primariacraiova.ro

DIRECȚIA JURIDICĂ, ASISTENȚĂ DE SPECIALITATE ȘI CONTENCIOS ADMINISTRATIV
Nr. 12051/29.04.2010

Notificare nr. 1334/N/2001

PROCES VERBAL DE PUNERE ÎN EXECUTARE
a Dispoziției Primarului Municipiului Craiova nr. 22476/28.07.2009

Subsemnatul Mateescu Octavian, consilier juridic în cadrul aparatului de specialitate al Primarului Municipiului Craiova - Direcția Juridică, Asistență de Specialitate și Contencios Administrativ;

Având în vedere:

-dispoziția nr. 22476 emisă de Primarul Municipiului Craiova la data de 28.07.2009, prin care s-a luat act de sentința civilă nr. 124/02.04.2009, definitivă și irevocabilă, pronunțată de Tribunalul Dolj în dosarul nr. 12300/63/2008, prin care s-a dispus **restituirea în natură a terenului în suprafață totală de 2127 mp.** situat în Craiova, str. Brazda lui Novac nr. 89, către Costineanu Eugen, Costineanu Adrian, Condurache Anca și Popa Adrian, fiind identificat și individualizat ca suprafață, dimensiuni, vecinătăți și amplasament, prin raportul de expertiză tehnică judiciară și schița anexă, întocmite de către expertul tehnic Gheorghe Mihai;

-referatul de legalitate nr. 5381/2010 emis de Instituția Prefectului Județului Dolj, în urma exercitării controlului de tutelă asupra dispoziției nr. 22476/2009;

-îndeplinirea de către beneficiarii dispoziției a a obligațiilor prevăzute în art. 2 din dispoziție, privind rambursarea sumei de bani primită ca despăgubire la data exproprierii, potrivit Ordinului B.N.R. nr. 4/2003;

am procedat la punerea în executare a Dispoziției nr. 22476 emisă de Primarul Municipiului Craiova la data de 28.07.2009 pentru terenul în suprafață de 2127 mp. situat în Craiova, str. Brazda lui Novac nr. 89, identificat prin sentința civilă nr. 124/02.04.2009 - irevocabilă, pronunțată de Tribunalul Dolj în dosarul nr. 12300/63/2008 și raportul de expertiză judiciară (întocmit de expert tehnic Gheorghe Mihai).

La data încheierii prezentului proces - verbal, se consideră executată Dispoziția nr. 22476/2009 emisă de Primarul Municipiului Craiova.

Prezentul proces-verbal s-a redactat în două exemplare, din care un exemplar s-a înmânat persoanelor îndreptățite.

REPREZENTANT	TITULARII DREPTULUI
Primăria Municipiului Craiova	Costineanu Eugen
Cons. jur. Mateescu Octavian	Costineanu Adrian
	Condurache Anca
	Popa Adrian

Primăria Municipiului Craiova

PRIMĂRIA MUNICIPIULUI CRAIOVA

Str. A.I. Cuza, Nr. 7
Craiova, 200585

Tel.: 40251/416235
Fax: 40251/411561

consiliulocal@primariacraiova.ro
www.primariacraiova.ro

DISPOZIŢIE Nr. 22476

privind restituirea parţială în natură a imobilului solicitat şi propunerea pentru acordarea de despăgubiri în condiţiile legii speciale privind regimul stabilirii şi plăţii despăgubirilor aferente imobilelor preluate în mod abuziv

Privind soluţionarea dosarului întocmit în baza notificărilor nr. 1334/N/2001 din data de 08.10.2001, depuse la Biroul Executorului Judecătoresc Talpă Neacşu Cristian şi Terpovici Bogdan prin care petenţii **Costineanu Eugen şi Costineanu Adrian** domiciliaţi în Craiova, [illegible] eşti, str. Cluceru [illegible] t în Bucureşti, s [illegible] a în natură a imc

Avân

-sentinţa civilă nr. 124/02.04.2009, pronunţată de Tribunalul Dolj în dosarul nr. 12300/63/2008, rămasă definitivă şi irevocabilă, prin care s-a anulat dispoziţia nr. 47822/15.05.2008 a Primarului Municipiului Craiova şi s-a dispus restituirea în natură către reclamanţi a terenului în suprafaţă de 2127 mp. situat în Craiova, str. Brazda lui Novac nr. 89, identificat **conform raportului de expertiză întocmit de expert Gheorghe Mihai,** propunându-se totodată către petenţi şi dreptul la măsuri reparatorii prin echivalent conform legii 10/2001 pentru diferenţa de 319 mp., imposibil de restituit în natură

-notificarea nr. 1334/N/2001 formulată de petenţi în temeiul legii 10/2001 precum şi actele doveditoare ale dreptului de proprietate şi calităţii de persoane îndreptăţite la restituire ale reclamanţilor

-prevederile capitolului I din HG nr. 250/2007 care instituie prevalenţa restituirii în natură, iar în cazul în care această măsură este imposibilă se vor acorda celelalte măsuri reparatorii;

Având în vedere referatul nr. 12052/2009 al Comisiei Locale pentru examinarea cererilor formulate potrivit prevederilor Legii nr.10/2001 înfiinţată la nivelul Primăriei Mun. Craiova prin care se ia act de **sentinţa civilă nr. 124/02.04.2009, pronunţată de Tribunalul Dolj în dosarul nr. 12300/63/2008, rămasă definitivă şi irevocabilă prin care s-a anulat dispoziţia nr. 47822/15.05.2008 a Primarului Municipiului Craiova şi**

dispus restituirea în natură către reclamanţi a terenului în suprafaţă de 2127 mp. at în Craiova, str. Brazda lui Novac nr. 89 ;

Conform prevederilor Ordinului nr. 4/05.09.2003 emis de Guvernatorul Băncii ionale a României şi Preşedintelui Institutului Naţional de Statistică privind cursul dolar în perioada 1945-1989

Potrivit dispoziţiilor art. 1 alin. (2) şi (3), art.3, art.4 alin (2), art.7, art. 21 alin.(4), art. 5 şi art. 26 alin.(1), din Legea nr. 10/2001 - republicată, cu modificările şi completările ulterioare, coroborate cu prevederile H.G. nr. 250/03.04.2007 pentru aprobarea Normelor Metodologice de aplicare unitară a Legii nr. 10/2001 şi cu dispoziţiile O.U.G. nr. 81/2007 pentru accelerarea procedurii de acordare a despăgubirilor privind imobilele preluate în mod abuziv;

În conformitate cu prevederile art. 61 alin. (2), art. 68 (1) şi art. 115 alin.(1) lit. a şi alin. (2), (7) din Legea administraţiei publice locale nr. 215/2001 – republicată;

PRIMARUL MUNICIPIULUI CRAIOVA
DISPUNE:

Art. 1 - Se ia act de **sentinţa civilă nr. 124/02.04.2009, pronunţată de Tribunalul Dolj în dosarul nr. 12300/63/2008, rămasă definitivă şi irevocabilă prin care s-a** restituit în natură suprafaţa de teren de **2127 mp. situată în Craiova, str.** Brazda lui Novac nr. 89, identificată prin raportul de expertiză tehnică întocmit de expert judiciar Gheorghe Mihai în cadrul dosarului civil nr. 12300/63/2008, al Tribunalului Dolj, către **Costineanu Eugen** şi **Costineanu Adrian** domiciliaţi în Craiova, str. Brazda lui Novac bl. C6, ap. 7, **Condurache Anca**, domiciliată în Bucureşti, str. Cluceru Sandu, R. 4, bl. 29C, sc.A, et.3, ap. 13, sect.2, şi **Popa Adrian**, domiciliat în Bucureşti, str. Izvorul Mureşului nr. 3, bl. D6, sc.A, ap. 33, sect. 4;

Art. 2 – Punerea în executare a prezentei dispoziţii - pentru suprafaţa de 2127 mp. restituit în natură şi descris la art.1 din prezenta dispoziţie – se va face prin proces-verbal de punere în executare întocmit de Primăria Municipiului Craiova - Direcţia Juridică, Asistenţă de Specialitate şi Contencios Administrativ, după exercitarea controlului de tutelă şi emiterea referatului de legalitate de către Instituţia Prefectului Judeţului Dolj, condiţionată de rambursarea sumei de 4785,75 lei- primită ca despăgubire la data exproprierii, potrivit procesului-verbal de evaluare nr.8/09.06.1986 şi a statului de plată, reactualizată conform prevederilor Ordinului nr. 4/05.09.2003 emis de Guvernatorul Băncii Naţionale a României şi Preşedintelui Institutului Naţional de Statistică privind cursul leu/dolar în perioada 1945-1989;

Art.3 - Pentru diferenţa de teren în **suprafaţă de 319 mp., imposibil** de restituit în natură, conform sentinţei civile nr. 124/02.04.2009 **pronunţată de Tribunalul Dolj** în dosarul nr. 12300/63/2008, **propunem acordarea despăgubirilor în condiţiile Titlului VII** din Legea nr. 247/2005 privind reforma în **domeniile proprietăţii şi justiţiei, precum şi** unele măsuri adiacente, cu modificările şi **completările ulterioare,** către petenţii menţionaţi la art.1 din prezenta dispoziţie;

Art.4 - Prezenta dispoziţie face dovada proprietăţii asupra terenului în suprafaţă de 2127 mp. şi constituie titlu executoriu după îndeplinirea formalităţilor de publicitate imobiliară;

Art.5 – Îndeplinirea formalităților de publicitate imobiliară, cade în sarcina petenților - beneficiari ai restituirii în natură a terenului în suprafață de 2127 mp., situat în Craiova, str. Brazda lui Novac nr. 89;

Art. 6 - Prezenta dispoziție poate fi atacată, în conformitate cu prevederile art. 26 alin. (3) din Legea nr. 10/2001 – republicată, cu modificările și completările ulterioare, în termen de 30 zile de la comunicare la Secția Civilă a Tribunalului Dolj;

Art. 7– Direcția Juridică, Asistență de Specialitate și Contencios Administrativ și Serviciul Administrație Publică Locală vor aduce la îndeplinire prevederile prezentei dispoziții și vor comunica dispoziția în conformitate cu prevederile art. 25 alin. (3) din Legea nr. 10/2001 – republicată;

EMISĂ ASTĂZI 28.04.2025

ROMÂNIA CONSILIUL LOCAL AL MUNICIPIULUI CRAIOVA

PRIMAR
ANTONIE SOLOMON

SECRETAR,
NICOLETA MIULESCU

Vizat pentru legalitate
Cons. jur. Dan Zorilă

Primaria Municipiului Craiova

FISA MIJLOC FIX

Cod: 14-2-2

Nr. inventar: **12008057** Fel,serie,nr.,data doc. provenienta: **D - 100003** din **31.12.2008** - Valoare de inventar: **1.054.541,53** Valoare de achizitie: **0.01** Amortizare lunara: **0,00** Denumire mijloc fix si caracteristici tehnice: **Col. Nat. Nicoale Titulescu- Strand** Loc de folosinta: INVATAMANT DP Accesorii: Adresa:str. Doljului nr. 12 supr. constr. : 1180mp Regim de inaltime:P Anul construirii: 1965 Sistem constructiv: beton	Grupa: **120. CONSTRUCTII-DOMENIUL PUBLIC** Codul de clasificare: **1.6.2 Constr pt invatamant; stiinta; cultura si** Data darii in folosinta: Luna: **Decembrie** - Anul: **2008** Data amortizarii completa: Luna: **Decembrie** - Anul: **2048** Durata normala de functionare: **480** luni Cota de amortizare: **0,0000** %

NrCrt	Documentul (Data,felul, numarul)	Operatiile care privesc miscarea, cresterea sau diminuarea valorii Mijlocului fix	Buc.	Debit	Credit
1	31.12.2008	Valoare achizitie	1	0,01	0.00
2	01.10.2009	Reevaluare 2009	1	887.299,99	0.00
3	31.12.2012	Proces reevaluare Dom. Public-invatamant	1	153.502,93	0,00
4	30.12.2015	Proces reevaluare Dom. Public invatamant	1	13.738,60	0,00
Sold				**1.054.541,53**	

Dosar nr. 9585/215/2006

ROMÂNIA
CURTEA DE APEL CRAIOVA
SECȚIA I CIVILĂ ȘI PT. CAUZE CU MINORI ȘI DE FAMILIE
DECIZIE Nr. 804
Ședința publică de la 22 Iunie 2009
Completul compus din:
PREȘEDINTE Ionela Vîlculescu
Judecător Maria Cumpănașu
Judecător Stela Popa
Grefier Mihaela Popescu

x.x.x.x

Pe rol, judecarea recursului formulat de reclamanta CASA JUDEȚEANĂ DE PENSII DOLJ împotriva deciziei civile nr. 77 din 04 februarie 2009, pronunțată de Tribunalul Dolj, în dosarul nr. 9585/215/2006 și a sentinței civile nr.4941, din 02 aprilie 2008 pronunțată de Judecătoria Craiova, în dosarul nr. 5472/2006 în contradictoriu cu intimata pârâtă PRIMĂRIA MUNICIPIULUI CRAIOVA, având ca obiect revendicare imobiliară.

La apelul nominal, făcut în ședință publică, au răspuns consilier juridic, Tâmburescu Mihail pentru recurenta reclamantă CASA JUDEȚEANĂ DE PENSII DOLJ lipsind intimata pârâtă PRIMĂRIA MUNICIPIULUI CRAIOVA.

Procedura legal îndeplinită.

S-a făcut referatul cauzei, de către grefierul de ședință, după care :

Consilier juridic Tâmburescu Mihail, pentru recurenta reclamantă, a depus sentința civilă nr.445/17.05.2007 pronunțată de Tribunalul Dolj, în dosarul nr.3098/63/2006 și în copie Legii nr.10/31.12.1949 privind organizarea Asigurărilor Sociale de Stat.

Instanța constatând că nu mai sunt cereri de formulat sau excepții de invocat, a acordat cuvântul asupra recursului.

Consilier juridic Tâmburescu Mihail, pentru recurenta reclamantă, a susținut că a făcut dovada că imobilul situat în Craiova, str. N. Titulescu, nr.6 (fostă str. Smârdan nr.20, a aparținut Casei Centrale a Asigurărilor Sociale a cărei urmașă de drept este reclamanta,precum și a existenței imobilului în patrimoniul autoarei sale la data desființării prin Legea 10/1949.

Dezvoltând oral motivele scrise, a solicitat admiterea recursului, modificarea ambelor hotărâri, în sensul admiterii acțiunii și obligarea pârâtei să lase în deplină proprietate imobilul situat în Craiova, str. N. Titulescu, nr.6. A depus concluzii scrise.

CURTEA

Asupra recursului civil de față :

La data de 20.02.2007 reclamanta Casa Județeană de Pensii Dolj a chemat în judecată pe pârâții Primăria municipiului Craiova și Spitalul Clinic Municipal Craiova solicitând instanței ca prin hotărârea ce va pronunța pârâții să fie obligați să-i lase în deplină proprietate și liniștită posesie imobilul situat în Craiova, Str. Nicolae Titulescu, nr 16, județul Dolj compus din teren și construcții.

În motivarea acțiunii, reclamanta a arătat că imobilul a aparținut fostei Case Centrale a Asigurărilor Sociale, (fapt ce rezultă din actul de vânzare autentificat prin procesul-verbal nr 4682/13.02.1928, procesul-verbal încheiat în 10.04.1928, inventarul încheiat la 10.04.1928, extrasul certificatului cu nr 150/18.02.2002 emis de Direcția Județeană Dolj a Arhivelor Naționale) și imobilul a fost trecut în domeniul public al statului, și în detenția Spitalului Clinic Municipal nr 2 Craiova.

A precizat că în conformitate cu prevederile art 174 alin 4 lit a și c din Legea nr 19/2000 Casa Județeană de Pensii Dolj este urmașul de drept al fostei Case Centrale a Asigurărilor Sociale și poate revendica bunurile imobile ce au aparținut acestei instituții, acțiunile în revendicare pentru reîntregirea patrimoniului putând fi făcute atât de Casa Națională de Pensii cât și de casele teritoriale de pensii în a căror rază teritorială se află bunurile imobile revendicate.

La data de 06.06.2006 pârâtul Spitalul Clinic Municipal Filantropia a depus întâmpinare prin care a invocat excepția de necompetență materială, susținând că potrivit art. 26 alin 3 din legea 10/2001, decizia motivată de respingerea notificării poate fi atacată la secția civilă a tribunalului în a cărei circumscripție se află sediul unității deținătoare sau, după caz, al entității investită cu soluționarea notificării.

La data de 28.06.2006 pârâta Casa Județeană de Pensii Dolj a depus răspuns la întâmpinare prin care a solicitat respingerea excepției invocate, considerând că este competentă să judece această cauză Secția Civilă a Judecătoriei Craiova, având în vedere dispozițiile art 1 C.Pr. Civ. și obiectul acțiunii – revendicare imobiliară.

La data de 5.07.2006 Spitalul Clinic Municipal Filantropia a depus întâmpinare prin care a solicitat respingerea acțiunii.

Pârâtul a mai arătat că pe rolul Tribunalului Dolj se află înregistrat dosarul nr 1640/CIV/2006, cu acțiunea întemeiată pe Legea 10/2001 și a precizat că în baza HG 866/2002 a predat spre administrare Consiliului Local al municipiului Craiova prin protocolul nr 4884/10.03.2003 toate clădirile în care își desfășurau activitatea.

La data de 19.12.2007 reclamanta și-a precizat acțiunea inițială în sensul că înțelege să-și îndrepte pretențiile numai împotriva pârâtei Primăria municipiului Craiova și să renunțe la pretențiile formulate împotriva pârâtului Spitalul Clinic Municipal Craiova întrucât imobilul revendicat a fost preluat în de către Primăria municipiului Craiova conform protocolului încheiat la 31.03.2003.

Prin încheierea de ședință de la 12 xii 2007 s-a admis excepția lipsei calității procesuale pasive a Spitalului Clinic nr 2 Craiova ce a fost scos din cauză.

Prin sentința civilă nr.4941/2 aprilie2008, pronunțată de Judecătoria Craiova, în dosarul nr. 9585/215/2006, a fost respinsă acțiunea formulată de

AC 2

reclamanta Casa Județeană de Pensii Dolj, în contradictoriu cu pârâtul Primăria municipiului Craiova.

Pentru a se pronunța astfel, instanța a reținut în esență că reclamanta nu a dovedit calitatea de succesoare a fostei Case Centrale a Asigurărilor Sociale și prin urmare, nici calitatea de proprietară a imobilului revendicat.

Împotriva acestei sentințe a declarat apel reclamanta Casa Județeană de Pensii Dolj, care a arătat, în esență, că susținerile sale privind identitatea imobilului revendicat cu cel menționat în actul din 1928 sunt confirmate și de experiza în construcții și de expertiza topografică depuse la dosar, că a demonstrat situația de fapt și de drept a imobilului , în speță fiind incidente dispozițiile art. 174, alin.4 din Legea nr.19/2000, că este succesoarea de drept a fostei Case de Asigurări Sociale , dreptul său la revendicare fiind recunoscut prin lege și că prevederile legale invocate sunt imperative.

Intimata Primăria Municipiului Craiova a formulat întâmpinare, solicitând respingerea apelului și menținerea sentinței ca temeinică și legală.

Prin decizia civilă nr.77 din 04.02.2009, pronunțată de Tribunalul Dolj s-a respins apelul.

Instanța de apel ,analizând dispozițiile art.174 alin.4 din Legea 19/2000 invocate prin acțiune spre a se argumenta calitatea reclamantei de succesoare a fostei proprietare a imobilului revendicat (Casa Centrală a Asigurărilor Sociale), a reținut că textul legal reglementează, în mod expres, legitimarea procesuală activă a caselor teritoriale de pensii în promovarea acțiunilor în revendicare pentru imobilele ce au aparținut Casei Centrale a Asigurărilor Sociale, apărând ca nelegală raportarea făcută de prima instanță la dispozițiile Legii 145/1997, în care nu s-a prevăzut ca nou înființata Casă Națională de Sănătate ar fi continuatoarea fostei Case Centrale a Asigurărilor Sociale – fără însă a analiza tocmai incidența dispozițiilor legale invocate de reclamantă.

Tribunalul a motivat că acțiunea în revendicare ce poate fi promovată de aceste subiecte de drept nu poate fi decât cea întemeiată pe prevederile art.480 c.civ. și presupune cu necesitate îndeplinirea celor două cerințe de probațiune judiciară pentru a se reține temeinicia acțiunii și anume dovada dreptului de proprietate al reclamantului și dovada faptului juridic al deposedării abuzive de imobilul revendicat.

Analizând aceste condiții de admisibilitate a acțiunii, instanța a argumentat că este îndeplinită doar prima condiție, reclamanta făcând dovada dreptului de proprietate asupra imobilului revendicat, nu și cea de-a doua condiție privind deposedarea abuzivă a autoarei sale de imobilul revendicat.

În acest sens s-a reținut că la dosar s-a depus contractul de vânzare-cumpărare din 1928 – prin care Casa Centrală a Asigurărilor Sociale a dobândit dreptul de proprietate asupra imobilului revendicat și s-a demonstrat identitatea fizică a acestui imobil din contract cu cel revendicat – prin raportul de expertiză extrajudiciară întocmit de expertul tehnic Căpruciu Dragoș Alexandru.

Cu privire la condiția deposedării s-a arătat că deși instanța i-a pus în vedere apelantei să facă dovada operațiunilor de desființare și lichidare a patrimoniului fostei Case Centrale a Asigurărilor Sociale ori a deposedării autoarei sale, apelanta reclamantă nu a probat împrejurarea că la data lichidării patrimoniului Casei Centrale a Asigurărilor Sociale, imobilul se găsea în patrimoniul acesteia și a făcut obiectul litigiului.

Datele din adresa Primăriei Craiova emisă la 06 octombrie 2006 – privitoare la plata impozitelor pe clădiri și la situația fiscală a imobilului în litigiu s-au considerat insuficiente pentru clarificarea acestor aspecte.

Împotriva acestei decizii a declarat recurs reclamanta, solicitând modificarea deciziei, admiterea apelului, schimbarea sentinței și pe fond admiterea acțiunii.

Recurenta reclamantă, prin motivele formulate, a susținut că este greșită motivarea pe care se sprijină soluția de respingere a apelului privitoare la nedovedirea deposedării abuzive de imobilul revendicat întrucât acțiunea se întemeiază pe dispozițiile art.174 alin.4 din Legea 10/2000, iar nu pe dispozițiile Legii 10/2001 și nu trebuie dovedită deposedarea de bun.

A mai susținut că atât prin actele normative invocate și depuse la instanță, cât și prin dovezile administrate a probat nu numai că este succesoarea de drept a fostei Case Centrale de Asigurări Sociale ci și că aceasta a fost proprietara imobilului, că această instituție a făcut parte din structura actualului Minister al Muncii, Familiei și Egalității de Șanse în a cărui coordonare se află în prezent reclamanta.

A invocat recurenta și greșita interpretare și aplicare a dispozițiilor art.1169 și 1170 din codul civil.

Recursul este fondat.

În mod corect instanța de apel ,contrar celor reținute prin sentința Judecătoriei Craiova, a stabilit calitatea reclamantei de succesoare a Casei Centrale a Asigurărilor Sociale - fosta proprietară a bunului revendicat, precum și identitatea dintre imobilul ce a aparținut Casei Centrale a Asigurărilor Sociale și cel revendicat în litigiul de față.

Într-adevăr, prin art.174 alin.4 lit.a din legea 19/2000 modificată prin Legea 338/2002 pentru aprobarea OUG nr.49/1002 – s-a instituit o succesiune legală, fiind recunoscută CNPAS ca urmașă de drept a Casei Centrale a Asigurărilor Sociale, iar prin dispozițiile de la lit.c s-a prevăzut că acțiunile în revendicarea bunurilor se pot formula și de casele teritoriale, astfel că reclamanta nu mai avea obligația să facă dovada transmiterii din patrimoniului fostei Case Centrale a Asigurărilor Sociale în patrimoniul său a imobilului ce a aparținut antecesoarei sale.

Totodată, prin expertiza tehnică și înscrisurile privitoare la schimbarea nomenclaturii și numerotării stradale, s-a constatat identitatea dintre imobilul ce a aparținut Casei Centrale a Asigurărilor Sociale și cel revendicat în cauză – astfel că aceste aspecte fiind pe deplin și corect elucidate prin decizia ce face obiectul recursului nu se vor mai analiza în recurs.

Instanța de apel a respins însă greșit apelul considerând că nu este întrunită o condiție de admisibilitate a revendicării – ce ar rezulta din dispozițiile art.480 c.civ.

- respectiv a deposedării antecesoarei reclamantei de imobilul revendicat, a existenței bunului în patrimoniul autoarei reclamantei la data lichidării acesteia.

În primul rând, acțiunea în revendicare de față este întemeiată pe dispozițiile art.174 alin.(4) lit.c din Lg.19/1000 – în forma în vigoare după modificările aduse prin legea 338/2012 de aprobare a OUG 49/2001, lege ce cuprinde o reglementare specială a revendicării bunurilor ce au aparținut asigurărilor sociale și au trecut în proprietatea statului ori a altor persoane juridice de către CNPAS ori de către casele teritoriale de pensii.

Scopul acestei reglementări legale este reîntregirea patrimoniului CNPAS – cu bunurile ce au aparținut asigurărilor sociale.

Acest nou temei de drept indicat de reclamantă ca și neîntrunirea condiției identității de părți a făcut ca în speță să nu se pună în discuție autoritatea de lucru judecat a hotărârilor pronunțate într-o revendicare anterioară a imobilului de către CASS Dolj, litigiu în care s-a analizat calitatea acelei reclamante de succesoare legală a fostei proprietare prin prisma Legii 145/1997.

Legea nr.19/2000 nu prevede condiții speciale pentru admisibilitatea acțiunii în revendicare și de altfel nici art.480 c.civ. – ale cărui dispoziții au fost avute în vedere de instanța de apel la soluționarea apelului (ca reprezentând dreptul comun în materia revendicării), nu prevede în mod expres condiția dovedirii deposedării dar orice revendicare presupune o deposedare de bun a reclamantului de către pârât.

În speță, atât din actele normative succesive ,ce au reglementat sistemul asigurărilor sociale în țara noastră (Decretul 1879/29.03.1920, Legea 10/1949) cât și din înscrisurile depuse la dosar privitoare la deținătorii imobilului și plata impozitelor (adresa 900/13.-04.1940 ,fila 64 dosar 5472/C/2006) rezultă că imobilul construcții a avut de la data dobândirii destinația de unitate medicală, păstrându-și această destinație și pe parcurs.

Prin Legea 10/1949 – s-a reorganizat sistemul unic de asigurări sociale și asistență medicală, unic până la acea dată, în sensul că s-au creat 2 ministere distincte, asistența medicală fiind preluată de către Ministerul Sănătății – odată cu unitățile sanitare, personalul și patrimoniile ce i-au fost afectate.

Prin art.29 din lege s-au desființat instituțiile care au avut ca obiect asigurarea, acordarea de pensii și asistență medicală, iar patrimoniile Caselor și Fondurilor de pensii publice și particulare au trecut la Ministerul Muncii și Prevederilor Sociale.

Din adresa nr.76300/20 oct,2006 a Primăriei Craiova rezultă că potrivit matricolei 2 privitoare la impozitul pe clădiri din perioada 1942 - 1951 - Casa Centrală a Asigurări,or Sociale figura în perioada respectivă (care cuprinde și perioada intrării în vigoare a Legii 10/1949)ca plătitoare de impozit pentru imobilul în litigiu, aceea ce demonstrează existența imobilului în patrimoniul acesteia la data desființării Casei Centrale a Asigurărilor Sociale.

Această situație a fost recunoscută și de deținătoarea în fapt a imobilului - Spitalul Clinic Municipal – Filantropia Craiova – introdus inițial în cauză ca pârât - prin întâmpinare (fila 44 dosar 5472/civ/2006).

Prin întâmpinare s-a confirmat că la data desființării prin lege a Casei Centrale a Asigurărilor Sociale, imobilul i-a fost atribuit - rămânând în administrarea sa până când - în baza HG 866/2002 a trecut în domeniul public al Mun.Craiova (imobilul figurând în anexa la hotărâre la poziția 116).

Cum imobilul se află în posesia pârâtei (Spitalul Filantropia fiind simplu detentor), iar Legea 19/2000 permite revendicarea tuturor imobilelor care au aparținut asigurărilor sociale – și au trecut în proprietatea statului sau a altor persoane juridice – soluția ce se impunea în cauză era de admitere a acțiunii.

Imobilul a fost identificat prin expertiza tehnică extrajudiciară întocmită de expert Căpruciu Dragoș - ca fiind situat în Craiova, - B-dul N.Titulescu nr.6 (fostă N.Titulescu nr.16, fostă str.Smirdan nr.20) și compus din clădire cu regim de înălțime S+P+4 E în care funcționează clinicile medicale nr.2 și 3, laboratorul de analize medicale și secția de radiologie - în suprafață utilă totală de 2910,67 mp, altă clădire cu regim de înălțime, subsol, parter și 2 etaje – în care funcționează clinica de fizioterapie - cu o suprafață utilă de 529,44 mp. și terenul aferent în suprafață de 5147 mp., așa cum este identificată în schița anexă (fila 27 dosar 9585/215/2006 al Judecătoriei Craiova), la raportul de expertiză întocmit de expert Popa Marin în dosar nr.3098/63/2006 – (ce a avut ca obiect contestație întemeiată pe Lg.10/2001).

În același mod imobilul a fost identificat și în dosarul 3098/63/2006 al Tribunalului Dolj – în care s-a pronunțat sentința nr.445/2007 – prin care s-a admis contestația formulată de reclamantă în temeiul Legii 10/2001 , s-a anulat dispoziția ntr.6322/2006 emisă de Primăria Mun.Craiova și s-a dispus restituirea imobilului în configurația de mai sus - hotărâre casată în recurs - întrucât s-a stabilit (prin HG 250/2007 pentru aprobarea Normelor Metodologice de aplicare a Legii 10/2001) că instituțiile publice nu sunt persoane îndreptățite conform Legii 10/2001.

Față de aceste considerente și în baza art.312 rap.la art.304 pct.9 c.pr.civ. urmează a se admite recursul, a se modifica decizia, a se admite apelul, a se modifica sentința și pe fond a se admite acțiunea în revendicare a imobilui identificat mai sus.

PENTRU ACESTE MOTIVE,

ÎN NUMELE LEGII

D E C I D E

Admite recursul declarat de reclamanta CASA JUDEȚEANĂ DE PENSII DOLJ împotriva deciziei civile nr. 77 din 04 februarie 2009, pronunțată de Tribunalul Dolj, în dosarul nr. 9585/215/2006 și a sentinței civile nr.4941, din 02 aprilie 2008 pronunțată de Judecătoria Craiova, în dosarul nr. 5472/2006 în contradictoriu cu intimata pârâtă PRIMĂRIA MUNICIPIULUI CRAIOVA.

Modifică decizia menționată.

Admite apelul declarat de Casa Jud.de Pensii Dolj împotriva sentinței civile nr.4941 din 02.04.2008, pronunțată de Judecătoria Craiova în dosarul nr.9585/215/2006.

Schimbă sentința, în sensul că admite acțiunea și obligă pârâta să lase în deplină proprietate imobilul situat în Craiova, str.N.Titulescu nr.6 (fostă N.Titulescu nr.16/ Smîrdan nr.20), compus din clădire cu regim de înălțime S +P+4 E și clădire cu regim de înălțime subsol, parter și 2 etaje (identificat prin raportul de expertiză întocmit de expert tehnic Ing.Căpruciu Dragoș) și teren aferent în suprafață de 5147 mp. (identificat prin raportul de expertiză întocmit de expert tehnic Ing.Popa Marin).

Decizie irevocabilă.

Pronunțată în ședința publică de la 22 iunie 2009.

Președinte,
Ionela Vâlculescu

Judecător,
Maria Cumpănașu

Judecător,
Stela Popa

Grefier,
Mihaela Popescu

01.07.2009
Red jud.S.Popa
Tehn.MC/4 ex.
j.a. S.Marinescu
A.Cercel
j.f. D.Mecleneanu

CURTEA DE APEL CRAIOVA
SECȚIA I CIVILĂ ȘI PT.CAUZE CU MINORI ȘI DE FAMILIE

Prezenta copie fiind conformă cu originalul deciziei civile nr. 804 din data de 22 iunie 2009 pronunțată de Curtea de Apel Craiova în dosarul nr. 9585/215/2006 decizie irevocabilă la 22 iunie 2009, eliberată la 02 iunie 2009, se legalizează de noi.

S-a anulat taxa judiciară în sumă de 2 lei, prin chitanța nr. 33594311-183-0009/02.07.2009 și timbrul judiciar de 0,15 lei.

GREFIER-ȘEF,

CONSILIUL LOCAL AL MUNICIPIULUI CRAIOVA

HOTĂRÂREA NR. 182

Consiliul Local al Municipiului Craiova, întrunit în şedinţa ordinară din data de 26.03.2009;

Având în vedere raportul nr.33625/2009 al Direcţiei Patrimoniu prin care se propune modificarea inventarului bunurilor care aparţin domeniului public al municipiului Craiova, aprobat prin Hotărârea Guvernului nr.141/2008 şi rapoartele comisiilor de specialitate ale Consiliului Local al Municipiului Craiova nr.101, 103, 104, 105, 106/2009 ;

În conformitate cu prevederile Legii nr.213/1998 privind proprietatea publică şi regimul juridic al acesteia, cu modificările şi completările ulterioare;

În temeiul art.36 alin.2 lit.c, art.45 alin.3 şi art.61 alin.2 din Legea nr.215/2001, republicată, privind administraţia publică locală;

HOTĂRĂŞTE:

Art.1. Se aprobă modificarea inventarului bunurilor care aparţin domeniului public al municipiului Craiova, aprobat prin Hotărârea Guvernului nr.141/2008, după cum urmează:

a - se modifică datele de identificare şi se majorează suprafaţa pentru bunul" Grădina Teatrului Naţional", prevăzut la poziţia nr.614, conform anexei nr.1 care face parte integrantă din prezenta hotărâre.

b – se completează cu noi poziţii prevăzute în anexele nr.2 şi 3, care fac parte integrantă din prezenta hotărâre.

c – se modifică valoarea de inventar, ca urmare a reevaluării bunurilor prevăzute în anexa nr.4 care face parte integrantă din prezenta hotărâre.

Art.2. Pe data prezentei hotărâri, se modifică în mod corespunzător Hotărârile Consiliului Local al Municipiului Craiova nr.147/1999 referitoare la însuşirea inventarului bunurile care aparţin domeniului public al municipiului Craiova şi nr.80/2006 referitoare la darea în administrarea Regiei Autonome de Administrare a Domeniului Public şi Fondului Locativ Craiova, a unor bunuri ce aparţin domeniului public al municipiului Craiova.

Art.3. Direcţia Patrimoniu va lua măsuri pentru îndeplinirea procedurilor legale, prin intermediul Consiliului Judeţean Dolj, pentru modificarea corespunzătoare a Hotărârii Guvernului nr.141/2008.

Art.4. Primarul Municipiului Craiova, prin aparatul de specialitate: Serviciul Administraţie Publică Locală, Direcţia Economico - Financiară, Direcţia Patrimoniu vor aduce la îndeplinire prevederile prezentei hotărâri.

PREŞEDINTE DE ŞEDINŢĂ
Lucian MINCU

CONTRASEMNEAZĂ,
SECRETAR,
Nicoleta MIULESCU

	"Filantropia"- Cladire anexa A3	Suprafata construita :18 mp Regim de inaltime:P Anul construirii: Sistem constructiv:			
229	Spitalul Clinic Municipal "Filantropia"- Teren Clinica de Fizioterapie+ Statie de oxigen+ Magazie metalica+ Magazii zidarie	Adresa: str.B-ul N. Titulescu, nr.6 Vecini : N-particular S-Curtea de Apel E-Sc nr. 2 V- b-ul N. Titulescu	mp	5082	0.01
230	Colegiul National "Elena Cuza"- Centrala termica	Adresa: Str. Mihai Viteazu nr. 12 Suprafata construita : 80 mp Regim de inaltime:P Anul construirii: 2000 Sistem constructiv: zidarie din BCA	buc	1	0.01
231	Spitalul Clinic Municipal "Filantropia"- Cladire Clinica de Fizioterapie	Adresa: str.B-ul N. Titulescu, nr6 Suprafata construita :171 mp Regim de inaltime:S+P+2 Anul construirii: Sistem constructiv:	buc	1	0.01
232	Spitalul Clinic Municipal "Filantropia"- Cladire Statie de oxigen	Adresa: str.B-ul N. Titulescu, nr6 Suprafata construita :53 mp Regim de inaltime:P Anul construirii: Sistem constructiv:	buc	1	0.01
233	Spitalul Clinic Municipal "Filantropia"- Cladire Magazie metalica	Adresa: str.B-ul N. Titulescu, nr6 Suprafata construita :- mp Regim de inaltime:P Anul construirii: Sistem constructiv:	buc	1	0.01
234	Spitalul Clinic Municipal "Filantropia"- Cladire Magazii zidarie	Adresa: str.B-ul N. Titulescu, nr6 Suprafata construita :38 mp Regim de inaltime:P Anul construirii: Sistem constructiv:	buc	1	0.01
235	Spitalul Clinic Municipal "Filantropia"- Teren Laborator Anatomie Patologica	Adresa: str.B-ul N. Titulescu, nr.10B Vecini : N-particular S-particular E-Hotel Lido V- particular	mp	525	0.01
236	Colegiul National "Elena Cuza"- Chioşc alimentar	Adresa: Str. Mihai Viteazu nr. 12 Suprafata construita : 21 mp Regim de inaltime:P Anul construirii: 1986 Sistem constructiv:BCA	buc	1	0.01
237	Spitalul Clinic Municipal "Filantropia"- Teren	Adresa: str. Filantropiei nr.1 Vecini : N-str. Filantropiei S-str. Brestei E-b-ul N. Titulescu V- particular	mp	14.787	0.01
238	Spitalul Clinic Municipal "Filantropia"- Cladire Farmacie	Adresa: str.Filantropiei nr. 1 Suprafata construita :159 mp Regim de inaltime:P Anul construirii: Sistem constructiv:	buc	1	0.01
239	Spitalul Clinic Municipal "Filantropia"- Cladire Sala Birouri Internari	Adresa: str.Filatropiei nr. 1 Suprafata construita :83 mp Regim de inaltime:P	buc	1	0.01

Crt	Denumire	Elemente de identificare	UM	Cant	Valoare
1	Grup Scolar „Traian Vuia"- Teren	Adresa: str. Rovinari nr. 1 Vecini : N-Propr. particulare S- str. Rovinari E- Propr. particulare V-Propr. particulare	mp	15795	0.01
2	Grup Scolar „Traian Vuia"- Caminul nr. 1	Adresa: str. Rovinari nr.1 Suprafata construita :717mp Regim de inaltime:P+3 Anul construirii:1971 Sistem constructiv: structura din B.A. si zidarie caramida	buc	1	0.01
3	Grup Scolar „Traian Vuia"- Corp B (Scoala)	Adresa: str. Rovinari nr. 1 Suprafata construita :715mp Regim de inaltime:S+P+3 Anul construirii:1972 Sistem constructiv: fundatie beton armat, zidarie caramida	buc	1	0.01
4	Grup Scolar „Traian Vuia"- Cantina	Adresa: str.Rovinari nr.1 Suprafata construita :569mp Regim de inaltime:P Anul construirii:1971 Sistem constructiv: structura din b.a. si zidarie caramida	buc	1	0.01
5	Grup Scolar „Traian Vuia"	Adresa: str. Rovinari nr. 1 Suprafata construita :651mp Regim de inaltime:P Anul construirii:1971 Sistem constructiv:structura din b.a. si zidarie caramida	buc	1	0.01
6	Grup Scolar „Traian Vuia"- Atelier scoala	Adresa: str.Rovinari nr.1 Suprafata construita :570mp Regim de inaltime:P+2 Anul construirii:1972 Sistem constructiv: structura din b.a. si zidarie caramida	buc	1	0.01
7	Grup Scolar „Traian Vuia"- Atelier scoala	Adresa: str. Rovinari nr. 1 Suprafata construita : 307mp Regim de inaltime:P+2 Anul construirii:1985 Sistem constructiv: structura din b.a. si zidarie BCA	buc	1	0.01
8	Grup Scolar „Traian Vuia"- Centrala termica	Adresa: str.Rovinari nr. 1 Suprafata construita :195mp Regim de inaltime: P Anul construirii:1971 Sistem constructiv:	buc	1	0.01
9	Grup Scolar „Traian Vuia"- Atelier mecanic auto	Adresa: str.Rovinari nr 1. Suprafata construita : 71mp Regim de inaltime:P Anul construirii:1985 Sistem constructiv: zidarie BCA, structura b.a.	buc	1	0.01
10	Grup Scolar „Traian Vuia"- Post trafo si casa poarta	Adresa: str. Rovinari nr. 1 Suprafata construita : 49mp Regim de inaltime: P Anul construirii: 1972 Sistem constructiv: Sistem constructiv: zidarie BCA, structura b.a.	buc	1	0.01
11	Grup Scolar „Traian Vuia"- Atelier scoala intretinere	Adresa: str.Rovinari nr. 1 Suprafata construita :86mp Regim de inaltime:S+P Anul construirii: 1975 Sistem constructiv: zidarie BCA, structura b.a.	buc	1	0.01
12	Grup Scolar „Traian Vuia"- Magazie cantina	Adresa: str.Rovinari nr. 1 Suprafata construita :73mp	buc	1	0.01

Primaria Municipiului Craiova

FISA MIJLOC FIX

Cod: 14-2-2

Nr. inventar: **42000556** Fel,serie,nr.,data doc. provenienta: **D - 100003** din **31.12.2008** - Valoare de inventar: **810.117,98** Valoare de achizitie: **0,01** Amortizare lunara: **0,00** Denumire mijloc fix si caracteristici tehnice. **Spit. Clinic Municipal Filantropia**- Teren **Clinic** Loc de folosinta: SPITALE DOM. PUBLIC Accesorii: Adresa: str.B-ul N. Titulescu, nr.6 Vecini : N-particular S-Curtea de Apa: E-Sc nr. 2 V- b-ul N. Titulescu 5082 mp	Grupa: **420. TERENURI DOM PUBLIC** Codul de clasificare: **426.1.9.5. TERENURI** Data darii in folosinta: Luna: **Decembrie** - Anul: **2008** Data amortizarii completa: Luna: **Decembrie** - Anul: **2028** Durata normala de functionare: **240** luni Cota de amortizare: **0,0000** %

NrCrt	Documentul (Data,felul, numarul)	Operatiile care privesc miscarea, cresterea sau diminuarea valorii Mijlocului fix	Buc.	Debit	Credit
1	31.12.2008	Valoare achizitie	1	0,01	0,00
2	01.10.2009	Reevaluare 2009	1	681.639,99	0,00
3	31.12.2012	Proces reevaluare Dom. Public-SPITALE	1	117.923,74	0,00
4	30.12.2015	Proces reevaluare SPITALE	1	10.554,24	0,00
Sold				**810.117,98**	

Primaria Municipiului Craiova

FISA MIJLOC FIX

Cod: 14-2-2

Nr. inventar: **12008166** Fel,serie,nr.,data doc. provenienta: **D - 100003** din **31.12.2008 -** Valoare de inventar: **34.608,64** Valoare de achizitie: **0,01** Amortizare lunara: **0,00** Denumire mijloc fix si caracteristici tehnice: **Spit. Clinic Municipal Filantropia- Cladire Statie** Loc de folosinta: SPITALE DOM. PUBLIC Accesorii; Adresa: str.B-ul N. Titulescu, nr6 supr. constr. :53 mp Regim de inaltime:P Anul construirii: Sistem constructiv:	Grupa: **120. CONSTRUCTII-DOMENIUL PUBLIC** Codul de clasificare: **1.6.2 Constr pt invatamant; stiinta; cultura si** Data darii in folosinta: Luna: **Decembrie** - Anul: **2008** Data amortizarii completa: Luna: **Decembrie** - Anul: **2048** Durata normala de functionare: **480** luni Cota de amortizare: **0,0000** %

NrCrt	Documentul (Data,felul, numarul)	Operatiile care privesc miscarea, cresterea sau diminuarea valorii Mijlocului fix	Buc.	Debit	Credit
1	31.12.2008	Valoare achizitie	1	0,01	0,00
2	01.10.2009	Reevaluare 2009	1	29.119,99	0,00
3	31.12.2012	Proces reevaluare Dom. Public-SPITALE	1	5.037,76	0,00
4	30.12.2015	Proces reevaluare SPITALE	1	450,88	0,00
Sold				**34.608,64**	

Primaria Municipiului Craiova

FISA MIJLOC FIX

Cod: 14-2-2

Nr. inventar: **12008167** Fel,serie,nr.,data doc. proveniența: **D - 100003 din 31.12.2008 -** Valoare de inventar: **46.766,83** Valoare de achizitie: **0,01** Amortizare lunara: **0,00** Denumire mijloc fix si caracteristici tehnice: **Spit. Clinic Municipal Filantropia- Cladire Magazi** Loc de folosinta: SPITALE DOM. PUBLIC Accesorii; Adresa: str.B-ul N. Titulescu, nr5 supr. constr. :- mp Regim de inaltime:P Anul construirii: Sistem constructiv:	Grupa: **120. CONSTRUCTII-DOMENIUL PUBLIC** Codul de clasificare: **1.6.2 Constr pt invatamant; stiinta; cultura si** Data darii in folosinta: Luna: **Decembrie** - Anul: **2008** Data amortizarii completa: Luna: **Decembrie** - Anul: **2048** Durata normala de functionare: **480** luni Cota de amortizare: **0,0000 %**

NrCrt	Documentul (Data,felul, numarul)	Operatiile care privesc miscarea, cresterea sau diminuarea valorii Mijlocului fix	Buc.	Debit	Credit
1	31.12.2008	Valoare achizitie	1	0,01	0,00
2	01.10.2009	Reevaluare 2009	1	39.349,99	0,00
3	31.12.2012	Proces reevaluare Dom. Public-SPITALE	1	6.807,55	0,00
4	30.12.2015	Proces reevaluare SPITALE	1	609,28	0,00
Sold				**46.766,83**	

9:7

Primaria Municipiului Craiova

FISA MIJLOC FIX

Cod: 14-2-2

Nr. inventar: **12008168** Fel,serie,nr.,data doc. provenienta: **D - 100003 din 31.12.2008 -** Valoare de inventar: **24.815,54** Valoare de achizitie: **0,01** Amortizare lunara: **0,00** Denumire mijloc fix si caracteristici tehnice: **Spit. Clinic Municipal Filantropia- Cladire Magazi** Loc de folosinta: SPITALE DOM. PUBLIC Accesorii: Adresa: str.B-ul N. Titulescu, nr6 supr. constr. :38 mp Regim de inaltime:P Anul constru-rii: Sistem constructiv:	Grupa: **120. CONSTRUCTII-DOMENIUL PUBLIC** Codul de clasificare: **1.6.2 Constr pt invatamant; stiinta; cultura si** Data darii in folosinta: Luna: **Decembrie** - Anul: **2008** Data amortizarii completa: Luna: **Decembrie** - Anul: **2048** Durata normala de functionare: **480** luni Cota de amortizare: **0,0000** %

NrCrt	Documentul (Data,felul, numarul)	Operatiile care privesc miscarea, cresterea sau diminuarea valorii Mijlocului fix	Buc.	Debit	Credit
1	31.12.2008	Valoare achizitie	1	0,01	0,00
2	01.10.2009	Reevaluare 2009	1	20.879,99	0,00
3	31.12.2012	Proces reevaluare Dom. Public-SPITALE	1	3.612,24	0,00
4	30.12.2015	Proces reevaluare SPITALE	1	323,30	0,00
Sold				**24.815,54**	

Primaria Municipiului Craiova

FISA MIJLOC FIX

Cod: 14-2-2

Nr. inventar: **12008165** Fel,serie,nr.,data doc. provenienta: **D - 100003** din **31.12.2008 -** Valoare de inventar: **945.319,89** Valoare de achizitie: **0,01** Amortizare lunara: **0,00** Denumire mijloc fix si caracteristici tehnice: **Spit. Clinic Municipal Filantropia- Cladire Clinic** Loc de folosinta: SPITALE DOM. PUBLIC Accesorii: Adresa; str.B-ul N. Titulescu nr6 supr. constr. :171 mp Regim de inaltime:S+P+2	Grupa: **120. CONSTRUCTII-DOMENIUL PUBLIC** Codul de clasificare: **1.6.2 Constr pt invatamant; stiinta; cultura si** Data darii in folosinta: Luna: **Decembrie** - Anul: **2008** Data amortizarii completa: Luna: **Decembrie** - Anul: **2048** Durata normala de functionare: **480** luni Cota de amortizare: **0,0000** %

NrCrt	Documentul (Data,felul, numarul)	Operatiile care privesc miscarea, cresterea sau diminuarea valorii Mijlocului fix	Buc.	Debit	Credit
1	31.12.2008	Valoare achizitie	1	0,01	0,00
2	01.10.2009	Reevaluare 2009	1	795.399,99	0,00
3	31.12.2012	Proces reevaluare Dom. Public-SPITALE	1	137.604,23	0,00
4	30.12.2015	Proces reevaluare SPITALE	1	12.315,66	0,00
Sold				**945.319,89**	

MUNICIPIUL CRAIOVA
CONSILIUL LOCAL AL MUNICIPIULUI CRAIOVA

HOTĂRÂREA NR.28

privind modificarea inventarului bunurilor care aparţin domeniului public al municipiului Craiova

Consiliul Local al Municipiului Craiova, întrunit în şedinţa ordinară din data de 28.01.2016;

Având în vedere rapoartele nr.12009/2016 şi nr.14801/2016 ale Direcţiei Patrimoniu prin care se propune modificarea inventarului bunurilor care aparţin domeniului public al municipiului Craiova;

În conformitate cu prevederile Legii nr.18/1991, republicată, a fondului funciar, Legii nr.213/1998 privind proprietatea publică şi regimul juridic al acesteia, modificată şi completată, Titlului I, art.554, Titlului II, art.555-556 şi Titlului VI, art.858-870 din Codul Civil;

În temeiul art.36 alin.2 lit.c coroborat cu alin.5 lit.a, art.45 alin.3, art.61 alin.2 şi art.115, alin.1 lit.b din Legea nr.215/2001, republicată, privind administraţia publică locală;

HOTĂRĂŞTE:

Art.1. Se aprobă modificarea inventarului bunurilor care aparţin domeniului public al municipiului Craiova, după cum urmează:

a) se completează cu bunurile identificate în anexa nr.1 care face parte integrantă din prezenta hotărâre;

b) se modifică elementele de identificare ale bunurilor prevăzute în anexa nr.2 care face parte integrantă din prezenta hotărâre.

Art.2. Pe data prezentei hotărâri, se modifică în mod corespunzător Hotărârile Consiliului Local al municipiului Craiova nr. 147/1999 referitoare la însuşirea inventarului bunurilor ce alcătuiesc domeniul public al municipiului Craiova, nr.267/2015, nr.174/2001, nr.381/2015, nr.420/2015, nr.475/2015, nr.3/2016.

Art.3. Direcţia Patrimoniu va lua măsuri pentru îndeplinirea procedurilor legale, prin intermediul Consiliului Judeţean Dolj, pentru modificarea corespunzătoare a Hotărârii Guvernului nr.141/2008.

Art.4. Primarul Municipiului Craiova, prin aparatul de specialitate: Serviciul Administraţie Publică Locală şi Direcţia Patrimoniu vor aduce la îndeplinire prevederile prezentei hotărâri.

PREŞEDINTE DE ŞEDINŢĂ,
Pavel BĂDEA

CONTRASEMNEAZĂ,
PT. SECRETAR,
Ovidiu MISCHIANU

ANEXA 2 LA H.C.L. NR.28/2016

MODIFICAREA ELEMENTELOR DE IDENTIFICARE ȘI VALORII DE INVENTAR

Nr. Crt.	Denumirea bunului	Suprafața inițială (mp)	Suprafața (mp) rezultata	Nr. inventar	Valoare Inventar Inițială	Diferențe	Valoare Inventar Nouă	ADMINISTRATOR
1	TEREN STR TRAIAN DEMETRESCU NR 18 (APERENT CLĂDIRI GRADINITA) DERIVAT DIN NR.INV 12012347		2011	42002717			1080000	GRADINITA STR TRAIAN DEMETRESCU NR 18
2	CLADIRE - GRADINITA STR. TRAIAN DEMETRESCU , NR.18 ÎN SUPRAFAȚĂ DE 104MP , SUPRAFAȚĂ UTILĂ DE 74.13MP REGIM DE ÎNALȚIME PARTER CU VALOAREA DE INVENTAR DE 28800LEI DERIVAT DIN NR.INV 12012347		104	12012806			28800	GRADINITA STR. TRAIAN DEMETRESCU NR.18
3	CLADIRE - GRADINITA STR. TRAIAN DEMETRESCU , NR.18 ÎN SUPRAFAȚĂ DE 92MP , SUPRAFAȚĂ CONSTRUITĂ DE 98,96MP REGIM DE ÎNALȚIME S+P CU VALOAREA DE INVENTAR DE 72000LEI DERIVAT DIN NR.INV 12012347		92	12012807			72000	GRADINITA STR. TRAIAN DEMETRESCU NR.18
4	CLADIRE - GRADINITA STR. TRAIAN DEMETRESCU , NR.18 ÎN SUPRAFAȚĂ DE 231MP , SUPRAFAȚĂ CONSTRUITĂ DE 693MP REGIM DE ÎNALȚIME S+P+1 CU VALOAREA DE INVENTAR DE 259200LEI DERIVAT DIN NR.INV 12012347		231	12012347			259200	GRADINITA STR. TRAIAN DEMETRESCU NR.18
5	AMENAJARE CANAL CORNIȚOIU TRONSOANE CUPRINSE ÎNTRE STR GEORGE ENESCU ȘI STR DACIA RESPECTIV STR DECENEU ȘI STR BARIERA VALCII PRECUM ȘI PRELUAREA IZVOARELOR COSTIERE STR PĂRĂULUI CU VALOARE 1761332,24 DIN CARE DEVIERE RETEA UTILITARĂ GAZE NATURALE PE STR ALUNGULUI VALOARE 100585,58LEI				1660546,66	3000000	3660546,66	CLM
6	BRANSAMENT APA STR.BIBESCU BL.A13 SC.3 AP.37,BL.A1 AP.40,BL.A14 SC.2,BL.A13 AP.26 ,BL A14 AP.40,BL.A14A.NR.50,50A			12009842			11980	CAO

7	TEREN STR MIHAI VITEAZUL NR 20 ÎN SUPRAFAȚA DE 206MP **SE MODIFICĂ ÎN TEREN STR. MIHAI VITEAZUL NR.20 ÎN SUPRAFAȚĂ DE 402MP VALOARE STABILITĂ PRIN EVALUARE DE CĂTRE NOVA PARTNERS SRL**	206	402	42000702	158787	157741	316528	SPITAL CLINIC MUNICIPAL, FILANTROPIA
8	ALEE DE ACCES ÎN TARLAUA 27 PARCELA 2 NR. CAD. 18026/16/10 , SUPRAFAȚA 2153 SE MODIFICĂ DENUMIREA ÎN **ALEE DE ACCES ÎN TARLAUA 27 PARCELA 2, NR. CAD. 18029/16/10 , SUPRAFAȚA 2153**		2153				236830	CLM
9	ECHIPAMENT LOC DE JOACĂ CART G. ENESCU , BL. G 10 , G 8			32000136	14014,26		14241.91	RAADPFL CRAIOVA
10	CASA DE CULTURA TRAIAN DEMETRESCU STR. TRAIAN DEMETRESCU NR.31			12006379			1192999,68	CASA TRAIAN DEMETRESCU
11	TEREN AFERENT CASA DE CULTURA TRAIAN DEMETRESCU STR TRAIAN DEMETRESCU NR.31		46,14	42000260			102954,21	CASA TRAIAN DEMETRESCU
12	STR CALEA BUCUREȘTI 339 DIMINUARE SUPRAFAȚĂ 351260MP CU SUPRAFAȚA DE 754MP LA 350506MP	351260	350506	12001392	19.784.014,30	22567,22	19.761.447,08	CLM

PREȘEDINTE DE ȘEDINȚĂ
PAVEL BADEA

ROMÂNIA
JUD. DOLJ MUNICIPIUL CRAIOVA
CONSILIUL LOCAL

Primaria Municipiului Craiova

FISA MIJLOC FIX

Cod: 14-2-2

Nr. inventar: **42000702** Fel,seric.nr.,data doc. provenienta. **BI - 9/3 din 27.12.2012 -** Valoare de inventar: **160.882,99** Valoare de achizitie: **158.787,00** Amortizare lunara. **0,00** Denumire mijloc fix si caracteristici tehnice: **Teren str. M.Viteazul nr.20-206 mp** Loc de folosinta: Sediu-terenuri D.P. Accesorii: Lista inv. decembrie 2012-sup.206	Grupa: **420. TERENURI DOM PUBLIC** Codul de clasificare: **420.1.9.5. TERENURI** Data darii in folosinta: Luna: **Decembrie** - Anul: **2012** Data amortizarii completa: Luna: **Ianuarie** - Anul: **2013** Durata normala de functionare: **1 luni** Cota de amortizare: **0,0000 %**

NrCrt	Documentul (Data,felul, numarul)	Operatiile care privesc miscarea, cresterea sau diminuarea valorii Mijlocului fix	Buc.	Debit	Credit
1	27.12.2012	Valoare achizitie	1	158.787,00	0,00
2	30.12.2015	Proces reevaluare SEDIU-TERENURI DP	1	2.095,99	0,00
Sold				**160.882,99**	

Primaria Municipiului Craiova

FISA MIJLOC FIX

Cod: 14-2-2

Nr. inventar: **12012347** Fel,serie,nr.,data doc. provenienta: **MFDF - 743** din **20.03.2014** - Valoare de inventar: **262.621,44** Valoare de achizitie: **1.440.000,00** Amortizare lunara: **0,00** Denumire mijloc fix si caracteristici tehnice: **Cladire-Gradinita str.T.Demetrescu, nr.18** Loc de folosinta: CLADIRI DP Accesorii: CTF 743/14.03.2014, HCL 96/2014, HCL382/26.07.2007-Destinatie de gradinita. Teren sup. totala-1.000 mp, Constructie C1-231mp, sup.desfasurata 603mp. nr. cadastral 21972. Regim de inaltime S+P+1. C2-sup desfasurata 104 mp, sup utila 74,13 mp, C3-sup. 98,96mp, sup desfasurata-198mp. . Anul construirii1949, HCL 267/2015. HCL 28/2016-date in adm GRADINITA TRAIAN DEMETRESCU	Grupa: **120. CONSTRUCTII-DOMENIUL PUBLIC** Codul de clasificare. **1.6.2 Constr pt invatamant; stiinta; cultura si** Data darii in folosinta: Luna: **Martie** - Anul: **2014** Data amortizarii completa. Luna: **Martie** - Anul: **2054** Durata normala de functionare: **480** luni Cota de amortizare: **0.0000** %

NrCrt	Documentul (Data,felul, numarul)	Operatiile care privesc miscarea, cresterea sau diminuarea valorii Mijlocului fix	Buc.	Debit	Credit
1	20.03.2014	Valoare achizitie	1	1.440.000,00	0,00
2	10.08.2015	Cladire-T Demetrescu se modif in: Gradinita T.Demet	1	0,00	1.180.800,00
3	30.12.2015	Proces reevaluare CLADIRI DP	1	3.421,44	0,00
Sold				**262.621,44**	

MUNICIPIUL CRAIOVA
CONSILIUL LOCAL AL MUNICIPIULUI CRAIOVA

HOTĂRÂREA NR. 92

privind modificarea inventarului bunurilor care aparţin domeniului public al municipiului Craiova

Consiliul Local al Municipiului Craiova, întrunit în şedinţa ordinară din data de 25.02.2016;

Având în vedere raportul nr.29580/2016 al Direcţiei Patrimoniu prin care se propune modificarea inventarului bunurilor care aparţin domeniului public al municipiului Craiova;

În conformitate cu prevederile art.3 din Ordonanţa Guvernului nr.81/2003 privind reevaluarea şi amortizarea activelor fixe aflate în patrimoniul instituţiilor publice şi Ordinului nr. 3471/2008 pentru aprobarea N[illegible]or Metodologice privind reevaluarea şi amortizarea activelor fixe aflate [illegible]uţiilor publice;

În temei[illegible]n.5 lit.a, art.45 alin.3, art.61 alin.2 şi art.115, ali[illegible]licată, privind administraţia publică locală;

[illegible]E:

HCL cu [illegible] pt. tem [illegible] 70905/15.04.2016

Art.1. Se ap[illegible] care aparţin domeniului public al munici[illegible]

a) se c[illegible]exa nr.1 care face parte integrantă din [illegible]

b) se m[illegible]nurilor prevăzute în anexa nr.2 care f[illegible]

c) se m[illegible]erenţa de valoare rezultată din reevalu[illegible]zate în anexa nr.3 care face parte integrantă din prezent[illegible]are.

Art.2. La data intrării în vigoare a prezentei hotărâri, se modifică în mod corespunzător Hotărârile Consiliului Local al municipiului Craiova nr. 147/1999 referitoare la însuşirea inventarului bunurilor ce alcătuiesc domeniul public al municipiului Craiova, modificată şi completată, nr.174/2001, nr.311/2010 şi nr.318/2010.

Art.3. Direcţia Patrimoniu va lua măsuri pentru îndeplinirea procedurilor legale, prin intermediul Consiliului Judeţean Dolj, pentru modificarea corespunzătoare a Hotărârii Guvernului nr.141/2008.

Art.4. Primarul Municipiului Craiova, prin aparatul de specialitate: Serviciul Administraţie Publică Locală şi Direcţia Patrimoniu vor aduce la îndeplinire prevederile prezentei hotărâri.

PREŞEDINTE DE ŞEDINŢĂ, **CONTRASEMNEAZĂ,**
PT. SECRETAR,

6

INTRĂRI BUNURI INVENTAR DOMENIU PUBLIC

ANEXA NR. 1 LA HOTARAREA NR. 92/2016

Nr. crt.	DENUMIRE	UM	CANT	COD CLASIFICARE	ELEMENTE DE IDENTIFICARE (VECINI N,E,S,V)				VALOARE	Administrator
1	TEREN AFERENT CONSTRUCTIE BIG -UL NOU CRAIOVITA STR ALEEA HORTENSIEI NR. 4	MP	1214	1.5.2.	PROP PRIV	DOM PUBLIC	ALEEA ION VASILESCU	DOM PUBLIC	509880	CLM
2	TEREN ALEE ACCES PROPRIETATI STR. TISMANA NR.57 (FOST CONSTANTA NR. 21, FOST CERNELE , T 34 , P 48) IN SUPRAFATA DE 446MP , CU NR. CADASTRAL 164999.	MP	446	1.3.7.1	PROP PRIV	PROP PRIV	PROP PRIV NR. CAD 120082	STR CONSTANTA (FOST DE 52)	49060	CLM
3	TEREN ALEE DE ACCES PROPRIETATI DIN STR BUCOVAT, NR. CADASTRAL 220619 SUPRAFATA 6490MP DIN ACTE ȘI 6097MP DIN MASURATORI	MP	6097	1.3.7.1	PROP PRIV	PROP PRIV + STR BUCOVAT	PROP PRIV	PROP PRIV	713900	CLM
4	TEREN AFERENT IMOBIL CONSTRUCTIE STR. A.I.CUZA NR.4 COLT CU STR. PANAIT MOSOIU , NR.2 ÎN SUPRAFAȚA TOTALA DE 1173MP,	MP	1173	1.6.1	STR A.I CUZA	STR PANAIT MOSOIU	DOM PUBLIC	DOM PUBLIC + PROP. PRIVATA	821100	CLM
5	TEREN SPITALUL CLINIC „FILANTROPIA" - AMBULATORIUL DE SPECIALITATE ADULTI -STR. NICOLAE TITULESCU NR. 48 ÎN SUPRAFAȚĂ DE 3711MP	MP	3410	1 6 4.	CONS JUD CENTRUL REGINA MARIA	PROP PRIV	STR. N. TITULESCU	PROP PRIV	2597000	SPITALUL CLINIC MUNICIPAL FILANTROPIA
6	TEREN ALEE DE ACCES PROPRIETATI DIN STR.IMP. TRAIAN , ÎN SUPRAFAȚA DE 129MP (LUNGIME 46M , LĂȚIME 2,8 – 3M) , VALOARE DE INVENTAR 330880 LEI	MP	129	1 3 7.1	PROP PRIV	PROP PRIV	STR IMP TRAIAN	PROP PRIV	330880	CLM
7	TEREN AFERENT ALEE ACCES PROPRIETATI DIN STR VIDRA ÎN SUPRAFAȚA DE 437MP (106,21M LUNG. , 4.3M LAT) , CU VALOAREA DE INVENTAR DE 48070LEI	MP	437	1.3.7	STR. VIDRA	PROP PRIV	PROP PRIV	PROP PRIV	47070	CLM
8	TEREN AFERENT ALEEA TABACU DIN STR. PICTOR OSCAR OBEDEANU ÎN SUPRAFAȚA DE 529MP (132M LUNG, 4M LAT) SI VALOAREA DE INVENTAR 370300 LEI;	MP	529	1.3.7.2	STR. PICTOR OBEDEANU	PROP PRIV	PROP PRIV	PROP PRIV	370300	CLM
9	TEREN AFERENT ALEE ACCES PROPRIETATI DIN STR. MITROPOLIT NIFON CRIVEANU ÎN SUPRAFAȚA DE 522 MP (139M LUNG , 4M LAT) SI VALOARE DE INVENTAR 7654005.EI	MP	522	1.3.7.1	PROP PRIV	PROP PRIV	STR MITR. NIFON CRIVEANUL	PROP PRIV	365400	CLM
10	TEREN AFERENT ALEE ACCES PROPRIETATI DIN STR MITROPOLIT NIFON CRIVEANU ÎN SUPRAFAȚA DE 468 MP (117M LUNG , 4M LAT) SI VALOARE DE INVENTAR 327600LEI;	MP	468	1.3.7.1	PROP PRIV	PROP PRIV	STR MITR. NIFON CRIVEANUL	PROP PRIV	327600	CLM

PRESEDINTE DE SEDINTA
MIHAI CILIBIU

Page 1 of 1

Compania de APA Oltenia

Forma juridică: Societate pe acțiuni Cod Fiscal: RO 11400673 | Capital social subscris și vărsat: 657.000 LEI
Sediul social: Str. Brestei, Nr. 133, Cp. 200177, Craiova, jud. Dolj Nr. Reg. Comerțului: J16/63/1999 | RO34 INGB 0012 0000 3241 8911 | ING BANK Craiova
Tel.: 0251.422 117, Fax: 0251.422.263 | E-mail: apa.cv@rdslink.ro

Biroul Evidenta Patrimoniu
Nr. 7320 / 31-03-2016

PRIMĂRIA MUNICIPIULUI CRAIOVA
C.I.D.-1
Nr. 61764
31 Luna 03 Anul 2016
Anexe

Către,
Primaria Municipiului Craiova
Directia Patrimoniu

Conform Legii 241/2006 sistemul public de alimentare cu apa cuprinde de regula urmatoarele componente: captari, aductiuni, statii de tratare, statii de pompare cu sau fara hidrofor, rezervoare de inmagazinare, ***retele de transport si distributie, bransamente , pana la punctul de delimitare.*** Bransamentul de apa reprezinta partea din reteaua publica de alimentare cu apa, care asigura legatura dintre reteaua publica de distributie si reteaua interioara a unei incinte sau a unei cladiri. Partile componente ale unui bransament se precizeaza in regulamentul-cadru al serviciului de alimentare cu apa si de canalizare. Bransamentul pana la contor, inclusiv caminul de bransament si contorul, apartin retelei publice de distributie, indiferent de modul de finantare a executiei conform Art.3, lit.i.

Avand in vedere legea 213/1998 privind proprietatea publica si regimul judiciar al acesteia, va rugam sa analizati si dispuneti introducerea in patrimoniul public al Municipiului Craiova si darea in concesiune a bransamentelor de apa si racordurilor de canal cuprinse in lista anexata.

Director,
Ec.Constantin Mitrita

Director Economic,
Ec.Anca Balaceanu

Birou Evidenta Patrimoniu
Ec.Vali Stancu

BRANSAMENTE EXECUTATE IN PERIOADA IULIE-DECEMBRIE 2015

NR. CRT.	DENUMIRE	VALOARE
1	BRANSAMENT APA STR.ALEEA RAMURI, NR.24C	2171,52
2	BRANSAMENT APA STR.PRIVIGHETORII, NR.13	2539,67
3	BRANSAMENT APA STR.ALEEA 3 ODESA, NR.7	2093,33
4	BRANSAMENT APA STR.BRESTEI, NR.591B	508,15
5	BRANSAMENT APA STR.FERMIERULUI, NR.183	1846,2
6	RACORD DE CANALIZARE STR.FLORILOR, NR.1\	743,37
7	BRANSAMENT APA STR.CANTONULUI, NR.42A	2176,95
8	RACORD DE CANALIZARE STR.GARLESTI, NR.122D	372,96
9	BRANSAMENT APA STR.ALEEA BARAGANULUI, NR.2	2004,24
10	BRANSAMENT APA STR.TEILOR, NR.93K	3041,28
11	BRANSAMENT APA STR.ALEEA 6 BRESTEI, NR.2	2105,69
12	RACORD CANALIZARE STR.C-TIN RADULESCU MOTRU, NR.6	1869,16
13	BRANSAMENT APA STR.PARAULUI, NR.29	1600,3
14	BRANSAMENT APA STR.LUDOVIC MRAZEC, NR.3	1758,58
15	RACORD CANALIZARE STR.LUDOVIC MRAZEC, NR.3	1520,53
16	BRANSAMENT APA STR.ALEEA 1 RAMURI, NR.17	2098,13
17	BRANSAMENT APA STR.TOPORASI, NR.20	1802,97
18	BRANSAMENT APA STR.AMARADIA, NR.28A	2155,17
19	RACORD CANALIZARE STR.CALEA BUCURESTI, NR.283	1076,1
20	BRANSAMENT APA STR.B-DUL DACIA, NR.163A	2353,76
21	RACORD CANALIZARE STR.RASINARI, NR.79A	326,8
22	BRANSAMENT APA STR.RASINARI, NR.79A	1045,64
23	BRANSAMENT PA STR.BIHORULUI, NR.35	452,82
24	RACORD CANALIZARE STR.CALEA BUCURESTI, NR.291B	1076,1
25	BRANSAMENT APA STR.ALEEA ISVARNA, NR.20	2017,24
26	BRANSAMENT APA STR.POLIGONULUI, NR.75B	2189,28
27	BRANSAMENT APA STR.COSUNA , NR.68 O	1224,63
28	BRANSAMENT APA STR. BRESTEI, NR.479	915,32
29	BRANSAMENT APA STR.SARARILOR, NR.2	343,33
30	BRANSAMENT APA STR.CALEA SEVERINULUI, NR.42 A	424,64
31	BRANSAMENT APA STR.C.D. FORTUNESCU, NR.15B	1942,57
32	BRANSAMENT APA STR.CORNELIU COPOSU, NR.5C	385,15
33	BRANSAMENT APA STR.BRAZDA LUI NOVAC, NR.87 B	1150,65
34	BRANSAMENT APA STR.EUSTASIU STOENESCU, NR.1C - AS.PROPRIETARI LAPUS	792,99
35	BRANSAMENT APA STR.TEILOR, NR.99F	3165,81
36	BRANSAMENT APA STR.NAVODARI, NR.6A	479,42
37	BRANSAMENT APA STR.RAULUI, NR.206D	2005,42
38	BRANSAMENT APA STR.BARIERA VALCII, NR.249	1647,01
39	BRANSAMENT APA STR.ALEEA 2 CANTONULUI, NR.10	2238,22
40	BRANSAMENT APA STR.BRESTEI, NR.477	913,56
41	RACORD CANALIZARE STR.FAGARASI, NR.19L	1065,81
42	BRANSAMENT APA STR. FERMIERULUI, NR.40I	343,33
43	BRANSAMENT APA STR.OLTENI, NR.10A	2320,5
44	RACORD CANALIZARE STR.OLTENI, NR.10A	947,92

45	BRANSAMENT APA STR.BRESTEI, NR.206C	2262,68
46	BRANSAMENT APA STR.BRESTEI, NR. 206C - S.C. VIDARIA SRL	2262,68
47	RACORD CANALIZARE STR. POTELU, NR.25- LICEUL AUTO	8695,83
48	BRANSAMENT APA STR.ALEEA V BRESTEI, NR.26	915,8
49	BRANSAMENT APA STR. ALEEA 1 DEPOULUI, NR.1 (5 UTILIZATORI)	3317,15
50	BRANSAMENT APA STR.ALEEA 5 RAMURI, NR.24B	343,33
51	BRANSAMMENT APA STR.ALEEA POTELU, NR.1	343,33
52	BRANSAMENT APA STR. ALEEA I TEILOR, NR.4F	343,33
53	BRANSAMENT APA ALEEA 4 PLAIUL VULCANESTI, NR.4	343,33
54	BRANSAMENT APA STR. ALEEA 1 PARANGULUI, NR. 29B	343,33
55	BRANSAMENT APA STR. ALEXANDRIA, NR.26	343,33
56	BRANSAMENT APA STR. BARIERA VALCII, NR.47	440,35
57	BRANSAMENT APA STR. BULEVARDUL 1 MAI, NR.40	343,33
58	BRANSAMENT APA STR. BULEVARDUL N.ROMANESCU, NR.64G	343,33
59	BRANSAMENT APA STR. BRAILA, NR.65	343,33
60	BRANSAMENT APA STR. BRAILA , NR.23K	343,33
61	BRANSAMENT APA STR. BRAILA, NR. 23C	343,33
62	BRANSAMENT APA STR. BRAILA, NR.103A	343,33
63	BRANSAMENT APA STR. BRESTEI, NR.475	343,33
64	BRANSAMENT APA STR. C-TIN BRANCOVEANU, NR.38J	343,33
65	BRANSAMENT APA STR. DECENEU, NR.58	735,77
66	BRANSAMENT APA STR. DOBROGEA, R. 63B	343,33
67	BRANSAMENT APA STR. DRUMUL CORNESULUI, NR. 87	343,33
68	BRANSAMENT APA STR. FERMIERULUI, NR.40S	343,33
69	BRANSAMENT APA STR. FERMIERULUI, NR.107	351,03
70	BRANSAMENT APA STR. FERMIERULUI, NR.227	351,03
71	BRANSAMENT APA STR. FERMIERULUI, NR.239	343,33
72	BRANSAMENT APA STR. FERMIERULUI, NR.27	343,33
73	BRANSAMENT APA STR.FERMIERULUI, NR.241	339,76
74	BRANSAMENT APA STR. GENISTILOR, NR.41	344,8
75	BRANSAMENT APA STR. GRIGORE PLESOIANU, NR.11	351,03
76	BRANSAMENT APA STR. MALINULUI, NR. 111	343,33
77	BRANSAMENT APA STR. MARIA TANASE, NR. 22B	343,33
78	BRANSAMENT APA STR. TIMISOARA, NR.29E	343,33
79	BRANSAMENT APA STR. ROZELOR, NR.63	343,33
80	BRANSAMENT APA STR. STANJENEI, NR.14	343,33
81	BRANSAMENT APA GRADINA BOTANICA DN 32	4359,23
82	BRANSAMENT APA STR. CARACAL - CARTIERUL CHINEZESC	8001,04
83	BRANSAMENT APA STR. LAMAITEI, BL.11	4274,81
84	BRANSAMENT APA STR. PRELUNGIREA DRUMUL MUNTENILOR, T91, P25	248,51
85	BRANSAMENT APA STR. TOAMNEI, NR.57	346,58
		111090,22

INTOCMIT ,
COLITA DANIELA

BRANSAMENTE EXECUTATE IN PERIOADA IULIE-DECEMBRIE 2015

NR. CRT.	DENUMIRE	VALOARE
1	BRANSAMENT APA STR.ALEEA RAMURI, NR.24C	2171.52
2	BRANSAMENT APA STR.PRIVIGHETORII, NR.13	2539.67
3	BRANSAMENT APA STR.ALEEA 3 ODESA, NR.7	2093.33
4	BRANSAMENT APA STR.BRESTEI, NR.591B	508.15
5	BRANSAMENT APA STR.FERMIERULUI, NR.183	1846.2
6	RACORD DE CANALIZARE STR.FLORILOR, NR.1\	743.37
7	BRANSAMENT APA STR.CANTONULUI, NR.42A	2176.95
8	RACORD DE CANALIZARE STR.GARLESTI, NR.122D	372.96
9	BRANSAMENT APA STR.ALEEA BARAGANULUI, NR.2	2004.24
10	BRANSAMENT APA STR.TEILOR, NR.93K	3041.28
11	BRANSAMENT APA STR.ALEEA 6 BRESTEI, NR.2	2105.69
12	RACORD CANALIZARE STR.C-TIN RADULESCU MOTRU, NR.6	1869.16
13	BRANSAMENT APA STR.PARAULUI, NR.29	1600.3
14	BRANSAMENT APA STR.LUDOVIC MRAZEC, NR.3	1758.58
15	RACORD CANALIZARE STR.LUDOVIC MRAZEC, NR.3	1520.53
16	BRANSAMENT APA STR.ALEEA 1 RAMURI, NR.17	2098.13
17	BRANSAMENT APA STR.TOPORASI, NR.20	1802.97
18	BRANSAMENT APA STR.AMARADIA, NR.28A	2155.17
19	RACORD CANALIZARE STR.CALEA BUCURESTI, NR.283	1076.1
20	BRANSAMENT APA STR.B-DUL DACIA, NR.163A	2353.76
21	RACORD CANALIZARE STR.RASINARI, NR.79A	326.8
22	BRANSAMENT APA STR.RASINARI, NR.79A	1045.64
23	BRANSAMENT PA STR.BIHORULUI, NR.35	452.82
24	RACORD CANALIZARE STR.CALEA BUCURESTI, NR.291B	1076.1
25	BRANSAMENT APA STR.ALEEA ISVARNA, NR.20	2017.24
26	BRANSAMENT APA STR.POLIGONULUI, NR.75B	2189.28
27	BRANSAMENT APA STR.COSUNA , NR.68 O	1224.63
28	BRANSAMENT APA STR. BRESTEI, NR.479	915.32
29	BRANSAMENT APA STR.SARARILOR, NR.2	343.33
30	BRANSAMENT APA STR.CALEA SEVERINULUI, NR.42 A	424.64
31	BRANSAMENT APA STR.C.D. FORTUNESCU, NR.15B	1942.57
32	BRANSAMENT APA STR.CORNELIU COPOSU, NR.5C	385.15
33	BRANSAMENT APA STR.BRAZDA LUI NOVAC, NR.87 B	1150.65
34	BRANSAMENT APA STR.EUSTASIU STOENESCU, NR.1C - AS.PROPRIETARI LAPUSI	792.99
35	BRANSAMENT APA STR.TEILOR, NR.99F	3165.81
36	BRANSAMENT APA STR.NAVODARI, NR.6A	479.42
37	BRANSAMENT APA STR.RAULUI, NR.206D	2005.42
38	BRANSAMENT APA STR.BARIERA VALCII, NR.249	1647.01
39	BRANSAMENT APA STR.ALEEA 2 CANTONULUI, NR.10	2238.22
40	BRANSAMENT APA STR.BRESTEI, NR.477	913.56
41	RACORD CANALIZARE STR.FAGARASI, NR.19L	1065.81
42	BRANSAMENT APA STR. FERMIERULUI, NR.40I	343.33
43	BRANSAMENT APA STR.OLTENI, NR.10A	2320.5
44	RACORD CANALIZARE STR.OLTENI, NR.10A	947.92
45	BRANSAMENT APA STR.BRESTEI, NR.206C	2262.68
46	BRANSAMENT APA STR.BRESTEI, NR. 206C - S.C. VIDARIA SRL	2262.68

47	RACORD CANALIZARE STR. POTELU, NR.25- LICEUL AUTO	8695.83
48	BRANSAMENT APA STR.ALEEA VI BRESTEI, NR.26	915.8
49	BRANSAMENT APA STR. ALEEA 1 DEPOULUI, NR.1 (5 UTILIZATORI)	3317.15
50	BRANSAMENT APA STR.ALEEA 5 RAMURI, NR.24B	343.33
51	BRANSAMMENT APA STR.ALEEA POTELU, NR.1	343.33
52	BRANSAMENT APA STR. ALEEA I TEILOR, NR.4F	343.33
53	BRANSAMENT APA ALEEA 4 PLAIUL VULCANESTI, NR.4	343.33
54	BRANSAMENT APA STR. ALEEA 1 PARANGULUI, NR. 29B	343.33
55	BRANSAMENT APA STR. ALEEA III BAMBUSULUI, NR. 14	351.03 ???
56	BRANSAMENT APA STR. ALEXANDRIA, NR.26	343.33
57	BRANSAMENT APA STR. BARIERA VALCII, NR.47	440.35
58	BRANSAMENT APA STR. BULEVARDUL 1 MAI, NR.40	343.33
59	BRANSAMENT APA STR. BULEVARDUL N.ROMANESCU, NR.64G	343.33
60	BRANSAMENT APA STR. BRAILA, NR.65	343.33
61	BRANSAMENT APA STR. BRAILA , NR.23K	343.33
62	BRANSAMENT APA STR. BRAILA, NR. 23C	343.33
63	BRANSAMENT APA STR. BRAILA, NR.103A	343.33
64	BRANSAMENT APA STR. BRESTEI, NR.475	343.33
65	BRANSAMENT APA STR. C-TIN BRANCOVEANU, NR.38J	343.33
66	BRANSAMENT APA STR. DECENEU, NR.58	735.77
67	BRANSAMENT APA STR. DOBROGEA, R. 63B	343.33
68	BRANSAMENT APA STR. DRUMUL CORNESULUI, NR. 87	343.33
69	BRANSAMENT APA STR. FERMIERULUI, NR.40S	343.33
70	BRANSAMENT APA STR. FERMIERULUI, NR.107	351.03
71	BRANSAMENT APA STR. FERMIERULUI, NR.227	351.03
72	BRANSAMENT APA STR. FERMIERULUI, NR.239	343.33
73	BRANSAMENT APA STR. FERMIERULUI, NR.27	343.33
74	BRANSAMENT APA STR.FERMIERULUI, NR.241	339.76
75	BRANSAMENT APA STR. GENISTILOR, NR.41	344.8
76	BRANSAMENT APA STR. LEVANTICAI, NR.1	306.61 ???
77	BRANSAMENT APA STR. GRIGORE PLESOIANU, NR.11	351.03
78	BRANSAMENT APA STR. MALINULUI, NR. 111	343.33
79	BRANSAMENT APA STR. MARIA TANASE, NR. 22B	343.33
80	BRANSAMENT APA STR. TIMISOARA, NR.29E	343.33
81	BRANSAMENT APA STR. ROZELOR, NR.63	343.33
82	BRANSAMENT APA STR. STANJENEI, NR.14	343.33
83	BRANSAMENT APA GRADINA BOTANICA DN 32	4359.23
84	BRANSAMENT APA STR. CARACAL - CARTIERUL CHINEZESC	8001.04
85	BRANSAMENT APA STR. LAMAITEI, BL.11	4274.81
86	BRANSAMENT APA STR. PRELUNGIREA DRUMUL MUNTENILOR, T91, P25	248.51
87	BRANSAMENT APA STR. TOAMNEI, NR.57	346.58
		111747.86

INTOCMIT ,
COLITA DANIELA

PLAN DE AMPLASAMENT SI DELIMITARE A IMOBILULUI

Nr.cadastral	Suprafata masurata (mp)	Adresa imobilului
	2162	str. Pasarani nr.28
		UAT Craiova

A. DATE REFERITOARE LA TEREN

	Categoria de folosinta	Suprafata din masuratori (mp.)	Mentiuni
1Cc	Cc	2162	

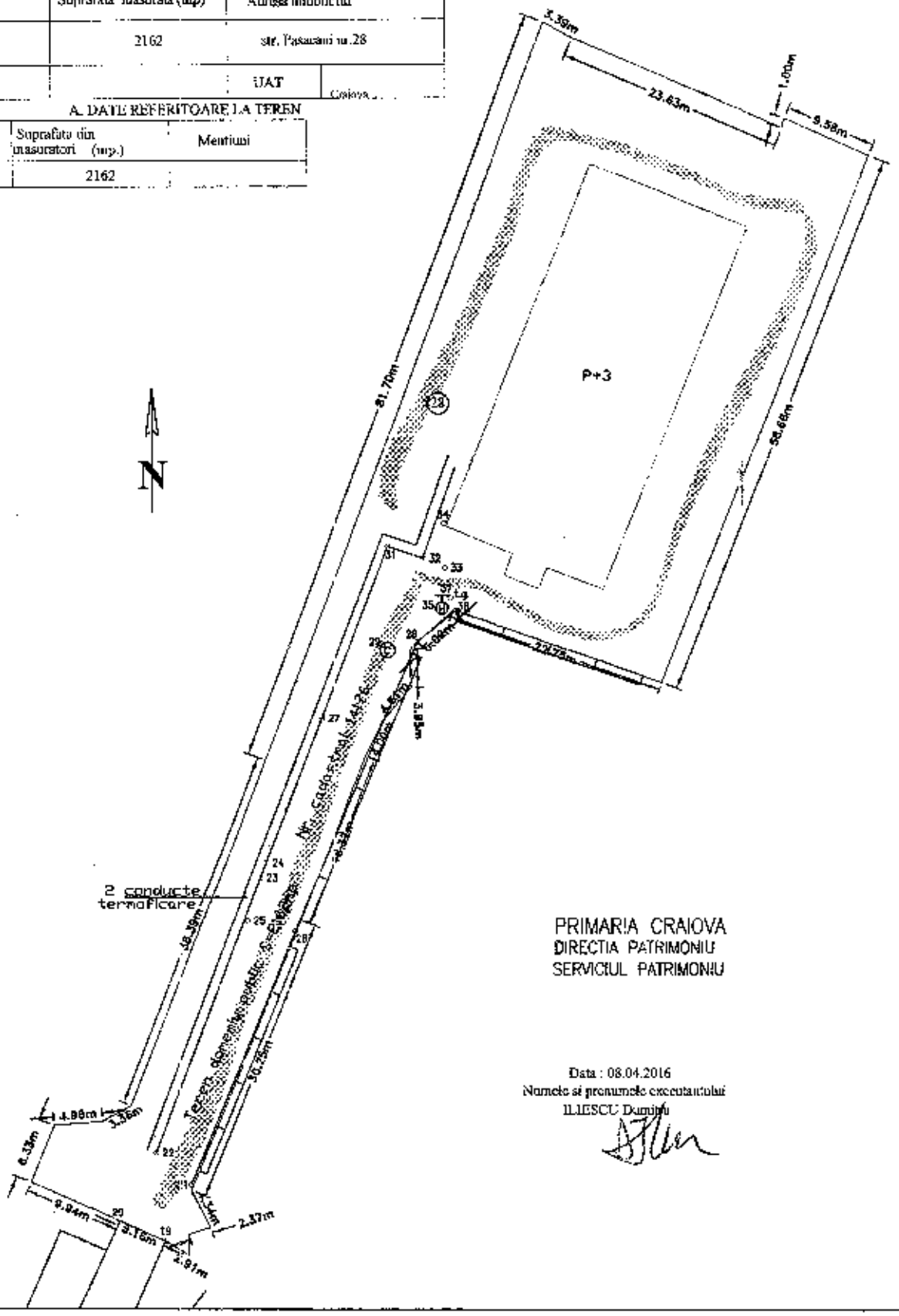

PRIMARIA CRAIOVA
DIRECTIA PATRIMONIU
SERVICIUL PATRIMONIU

Data : 08.04.2016
Numele si prenumele executantului
ILIESCU Dumitru

PRIMĂRIA MUNICIPIULUI CRAIOVA
C.J.C.-1
Nr. 5226
Ziua 24 Luna 02 Anul 2016
Anexe .....

Doamnă Primar

Subsemnatul Tudor Justin, din Craio
str. Dascani nr 28, Căuin nr 3 ap 12
(Cart. Gh. Enescu, în spatele Liceului de
Chimie), vă rog să dispuneți inventa
rierea terenului împrejmuit al acestu
imobil și al aleii care constituie cal
de acces la strada principală, pentru
ca primăria să poată interveni pentru
asfaltarea, iluminarea, etc a zonei
Din documentele pe care le deține
reiese că ele sunt proprietatea munic
cipiului Craiova și nicidecum al So
cietății de petrol care a construit că
minul. Menționez că am mai solicit
tat acest lucru prin audiență la
primărie dar mi s-a răspuns că te
renul aparține Soc. de petrol ceea ce
nu este adevărat. Anexez alăturat
copie după extrasul de Carte Funciar

24.02.2016.

Doamnei Primar a Municipiului
Craiova

Nr.cerere	17186
Ziua	10
Luna	02
Anul	2016

ANCPI
AGENȚIA NAȚIONALĂ DE CADASTRU ȘI PUBLICITATE IMOBILIARĂ

EXTRAS DE CARTE FUNCIARA pentru INFORMARE

Oficiul de Cadastru și Publicitate Imobiliară DOLJ
Biroul de Cadastru și Publicitate Imobiliară Craiova

A. Partea I. DESCRIEREA IMOBILULUI

Nr. CF vechi: 26634

TEREN

Adresa: Craiova, Strada Pascani, nr. 28, Camin 3

Nr crt	Nr.cadastral Nr.topografic	Suprafata* (mp)	Observatii / Referinte
A1	Cad: 14177 Top: -	-	CONSTRUCTIILE: C1 IN CF 225101-C1

B. Partea II. PROPRIETAR si ACTE

Inscrieri privitoare la dreptul de proprietate si alte drepturi reale		Observatii / Referinte
17696 / 23.12.2002		
Act		
B1	Intabulare, drept de PROPRIETATE, dobandit prin Lege, cota actuala 1 / 1	A1
	1) **MUNICIPIUL CRAIOVA**	(provenita din conversia CF 26634)

C. Partea III. SARCINI

Inscrieri privind dezmembramintele dreptului de proprietate, drepturile reale de garantie si sarcini	Observatii / Referinte
NU SUNT	

16

Anexa Nr. 1 la Partea I

TEREN
Adresa: Craiova, Strada Pascani, nr. 28, Camin 3

Nr. cadastral	Suprafata masurata (mp)*	Observatii / Referinte
Cad: 14177 Top: -	-	CONSTRUCTIILE: C1 IN CF 225101-C1

* Suprafata este determinata in planul de proiectie Stereo 70.

Date referitoare la teren

Nr. crt.	Categorie folosinta	Intravilan	Suprafata (mp)	Nr. tarla	Nr. parcela	Nr. topografie	Observatii / Referinte
1	curti constructii	-	-	-	-	-	-

Date referitoare la constructii

Nr. Crt.	Numar	Destinatia constructiei	Supraf. (mp)	Situatie juridica	Observatii / Referinte
*A1.1	*CAD: 14177-C1 Top: -*	*constructii de locuinte*	-	*Cu acte in CF colectiva 225101-C1*	-

** Aceasta constructie este inscrisa intr-o carte funciara proprie*

Certific că prezentul extras corespunde cu pozitiile in vigoare din cartea funciara originală, păstrată de acest birou.
Prezentul extras de carte funciara este valabil la autentificarea de catre notarul public a actelor juridice prin care se sting drepturile reale precum si pentru dezbaterea succesiunilor, iar informatiile prezentate sunt susceptibile de orice modificare, in conditiile legii.
S-a achitat tariful de 20 RON, chitanta nr. DJ571815/10-02-2016, pentru serviciul de publicitate imobiliară cu codul nr. 272.

Data soluționării,
16/02/2016

Asistent-registrator,
MARILENA NEDELCU

(parafa și semnătura)

Nedelcu Marilena
asistent registrator

Referent,

ERVESTEANU JANETA SILVIA
Referent
(parafă și semnătura)

Data eliberării,
__/__/____

SCHITA IMOBILULUI SCARA 1:2000

Suprafata masurata	Adresa imobilului	
4638mp	Alee acces din Strada Caracal	
	UAT	Craiova

Data :13.04.2016

Intocmit:
TUTA Cosmin-Radu

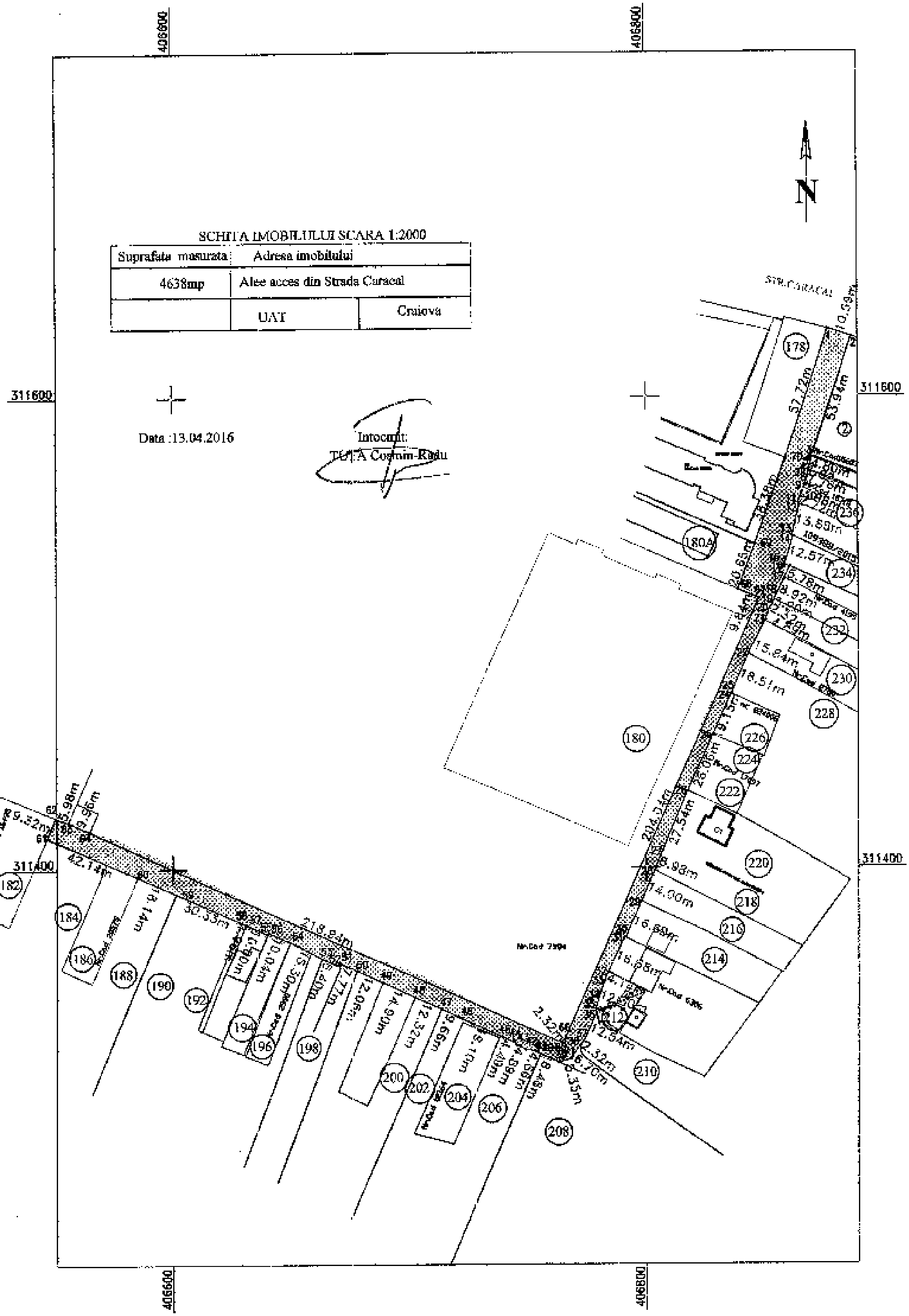

18

Nr. 26/24.02.2016

PRIMARIA MUNICIPIULUI CRAIOVA
C.I.C-1
Nr. 35 970
Ziua 26 Luna 02 Anul 2016
Anexe

premium software

Catre
PRIMARIA CRAIOVA
Directia Patrimoniu

SC NETROM SRL,cu sediul in Craiova, str. Caracal, nr. 178, judetul Dolj, inregistrata la ORC Dolj sub nr. J16/3/1999, CUI RO 11368351, reprezentata prin In`t Veld Adrian Johan, Administrator, in calitate de proprietar al imobilului situat in str. Caracal, nr. 178, solicita prin prezenta urmatoarele informatii:

- *Denumirea aleii de acces si comunicarea incadrarii ca regim juridic (drum public/privat), alee localizata la intersectia cu strada Caracal (sens giratoriu Petrom), intre imobilul proprietate a SC Netrom SRL si PETROM, luandu - se in calcul punctele extreme ale aleii, pe toata lungimea (intrare-iesire)*
- *In acelasi context, in cazul in care se argumenteaza ca aleea de acces la care se face referire nu este incadrata in categoria de drum public, ci este proprietate privata, solicitam specificarea numelui/denumirii proprietarului.*

Scopul prezentei adrese este de a ne asigura ca, in cazul achizitionarii unui teren in zona de interes specificata, cu acces de pe aleea la care se face referire, se va beneficia de dreptul de servitute de trecere dobandit legal.

Se anexeaza prezentei, o harta a zonei pe care este evidentiata aleea pentru care se solicita clarificari.

Cu stima,
In`t Veld Adrian Johan
Administrator
SC Netrom SRL

NetRom S.R.L. • Strada Caracal nr. 178 • 200746, Craiova • Dolj, Romania
T. 0251 437 738 • F. 0251 436 025 • W. www.netrom.ro • E. soft@netrom.ro
Nr. J16/3/1999 • CF RO11368351 •ING BANK- Craiova RO11INGB

Google Maps

Google



Date cartografice ©2016 Google 50 m

Florescu V
10.03.2016

PRIMĂRIA MUNICIPIULUI CRAIOVA
C.I.C.S.
Nr. 42906
Ziua 8 Luna 03 Anul 2016
Anexe

Domnule Primar,

Subsemnata MUNTEANU ROSICA, domiciliat în Craiova, [illegible] posesoare a C.I. seria DZ nr. 140772 prin prezenta vă rog a-mi aproba introducerea utilităţi respectiv apă, curent, canalizare, gaze pe strada Aleea 1 Şimnic nr. 185. Solicit şi asfaltare. Str.

Menţionez că s-a donat aleea de acces aferentă străzii Primăriei Municipiului Craiova.

Semnătura,

Tel.: [illegible]

MUNICIPIUL CRAIOVA
PRIMĂRIA MUNICIPIULUI CRAIOVA
Str. A.I. Cuza, Nr. 7
Craiova, 200585
Tel.: 40251/416235
Fax: 40251/411561
consiliulocal@primariacraiova.ro
www.primariacraiova.ro

MUNICIPIUL CRAIOVA
CERT IND
ISO 9001
Certificat 9866 C

DIRECȚIA SERVICII PUBLICE
Serviciul Administrarea și Monitorizarea
Serviciilor de Utilitate Publică
Nr. 42906 / 24.03. 2016

Către,
Doamna Munteanu Rodica

Urmare adresei dumneavoastră înregistrată la Primăria Municipiului Craiova cu nr. 42906 / 2016 prin care solicitați aprobarea pentru introducerea utilităților, pe terenul donat, vă comunicăm următoarele:

- Pentru trecerea în domeniul public al municipiului Craiova al terenului donat este necesar să vă prezentați la Primăria Municipiului Craiova-Direcția Patrimoniu cu actele pe care le dețineți;

- Pentru aprobarea introducerii utilităților pe aleea 1 Șimnic, nr. 185, trebuie să vă adresați la operatorii serviciilor respectiv pentru gaze naturale la S.C.Distrigaz Sud S.A., str. Bibescu, nr. 33, Craiova, pentru energie electrică la S.C.CEZ Distribuție S.A., str. Brestei, nr. 2;

- Operatorul regional S.C.Compania de Apă Oltenia S.A. pentru serviciile de apă și canalizare în municipiul Craiova, are în derulare în perioada 2014 – 2020, un proiect Regional de Dezvoltare a infrastructurii de apă și apă uzată în județul Dolj în cadrul căruia cuprinde „Reabilitarea și extinderea rețelelor de apă și canalizare în municipiul Craiova".

Acest proiect se execută numai pe domeniul public al municipiului Craiova întrucât este finanțat din fonduri europene. Aleea 1 Șimnic principală este cuprinsă în cadrul acestui proiect pentru execuția rețelei de canalizare, rețeaua de apă este executată dar încă nefinalizată.

Pentru detalii vă puteți adresa operatorului S.C.Compania de Apă Oltenia S.A., str. Brestei nr. 133.

DIRECTOR EXECUTIV,
Delia CIUCĂ

ÎNTOCMIT,
cons. Vasile FLORESCU

Zen/V.F.
Datele dumneavoastră personale sunt prelucrate de Primăria Municipiului Craiova, potrivit notificării nr. 17465 în conformitate cu Legea nr. 677/2001, în scopul îndeplinirii atribuțiilor legale de înregistrare a notificărilor și statistică. Datele pot fi dezvăluite unor terți în baza unui temei legal justificat. Vă puteți exercita drepturile de acces, de intervenție și de opoziție în condițiile privitoare de Legea nr. 677/2001, printr-o cerere scrisă, semnată și datată, trimisă pe adresa autorității

S-a cerut de părti autentificarea următorului act:

DUPLICAT

DECLARAŢIE

Subsemnata:

MUNTEANU RODICA, cu domiciliul în mun. Craiova, ap.10, jud. Dolj, cnp

declar pe propria răspundere, sub sanctiunile prevazute de art. 326 cod penal, pentru declaraţii neadevărate, urmatoarele:

Renunţ în condiţiile art. 562 alin.(2) şi art. 889 Cod civil, la dreptul meu de proprietate asupra terenului intravilan situat în ***mun. Craiova, Ale.1 Şimnic nr.185 (T61, P18), jud. Dolj,*** **Lotul 6 în suprafaţă de 910 mp**, id. cu nr. cadastral **224347**, ce provine din dezmembrarea suprafeţei totale de 7.500 mp din acte şi din măsurători, înscrisă în CF nr. 220986 a loc. Craiova, conform Extrasului de carte funciară nr. 141866 din 16.11.2015 elib. de OCPI Dolj Biroul Carte Funciară.

Totodată, declar în mod expres că suntem de acord şi solicit OCPI Dolj Biroul Carte Funciară înscrierea, în baza art.211 din Regulamentul de avizare, recepţie şi înscriere în evidenţele de cadastru şi carte funciară aprobat prin Ordinului directorului general al ANCPI nr. 700/2014, a radierii dreptului meu de proprietate din cartea funciară ce se va deschide pentru suprafaţă de **910 mp**, id. cu nr. cadastral **224347**.

Tehnoredactat într-un exemplar original pentru arhiva biroului notarial, azi 20 noiembrie **2015**, la sediul biroului notarului public din Craiova, Calea Bucureşti, bl. 27 A, parter, jud. Dolj.

DECLARANTĂ

S.S. MUNTEANU RODICA

ROMÂNIA

Uniunea Națională a Notarilor Publici
Societatea Profesională Notarială „BNP Ciovică Gheorghe"
Notar Public Laura Diaconu
Licența de funcționare nr. 4/3224/07.01.2014
Sediul: Craiova, Calea București, bl. 27A, parter, jud. Dolj

ÎNCHEIERE DE AUTENTIFICARE Nr. 1949

Anul 2015, luna noiembrie, ziua 18

În fața mea, ***LAURA DIACONU***, notar public, la sediul biroului, s-a prezentat:
MUNTEANU RODICA, cu domiciliul în mun. Craiova,

[redacted] emis de SPCLEP Craiova, CNP 2720428163276, în nume propriu

care, după ce a citit actul, a declarat că i-a înțeles conținutul, că cele cuprinse în act reprezintă voința sa, a consimțit la autentificarea prezentului înscris și a semnat unicul exemplar, precum și cele - anexe.

În temeiul art. 12 lit. b) din Legea notarilor publici și a activității notariale nr. 36/1995, republicată, cu modificările ulterioare, se declară autentic prezentul înscris.

S-a încasat onorariul în sumă de 124 lei, cu chit. nr. 1600/2015
Tarif 60 lei, cu chitanța nr. 181729/2015

NOTAR PUBLIC
LAURA DIACONU
L.S./ S.S.

Prezentul dupilcat s-a întocmit în 5 exemplare, de LAURA DIACONU, notar public, astăzi, data autentificării actului, are aceeași forță probantă ca originalul și constituie titlu executoriu în condițiile legii.

NOTAR PUBLIC
LAURA DIACONU

DUPLICAT

ACT DE DEZMEMBRARE

Subsemnata:

MUNTEANU RODICA, cu domiciliul în mun. Craiova, str. Făgăraş nr.15, bl.F6, sc., ap.10, jud. Dolj, cnp 2720428163276

În calitate de proprietară a **terenului intravilan** situat în ***mun. Craiova, Ale.1 Şimian nr.185 (T61, P19), jud. Dolj***, în suprafaţă de **7.500 mp** din acte şi din măsurători, înscris în CF nr. **220986 a loc. Craiova** (Nr. CF vechi 43017, nr. cadastral vechi 19426-19427), id. cu nr. cadastral **220986**, am hotărât *dezmembrarea* terenului în următoarele corpuri de proprietate:

- **Lotul 1 de proprietate**, compus din **teren intravilan** în suprafaţă de **99 mp** din acte şi din măsurători, conform schiţei cu nr. cadastral **224342**
- **Lotul 2 de proprietate**, compus din **teren intravilan** în suprafaţă de 1.000 mp din acte şi din măsurători, conform schiţei cu nr. cadastral **224343**
- **Lotul 3 de proprietate**, compus din **teren intravilan** în suprafaţă de 1.000 mp din acte şi din măsurători, conform schiţei cu nr. cadastral **224344**
- **Lotul 4 de proprietate**, compus din **teren intravilan** în suprafaţă de **550 mp** din acte şi din măsurători, conform schiţei cu nr. cadastral **224345**
- **Lotul 5 de proprietate**, compus din **teren intravilan** în suprafaţă de **3.941 mp** din acte şi din măsurători, conform schiţei cu nr. cadastral **224346**
- **Lotul 6 de proprietate**, compus din **teren intravilan** în suprafaţă de **910 mp** din acte şi din măsurători, conform schiţei cu nr. cadastral **224347**

Stăpânesc terenul ce face obiectul prezentului act, prin cumpărare, necăsătorită fiind, aşa cum rezultă din Contractul de vânzare cumpărare autentificat sub nr. 29 la 06.01.2005 de BNP Marinescu Maria Daniela cu sediul în Craiova şi Contractul de vânzare cumpărare autentificat sub nr. 3415 la 12.12.2005 de BNP Jianu Georgeta Cristina cu sediul în Filiaşi rectificat prin Încheierea de îndreptare nr. 1625 din 02.04.2007 de BNP Jianu Georgeta Cristina.

Eu proprietara, declar că terenul nu este grevat de sarcini şi nu s-au constituit drepturi reale în favoarea altor persoane, după cum rezultă din Extrasul de Carte Funciară pentru autentificare nr. **141866 din 16.11.2015**, eliberat de OCPI Dolj Biroul Carte Funciară.

Eu proprietara, declar în mod expres, sub sancţiunile prevăzute de art. 326 Cod Penal privind falsul în declaraţii că terenul are taxele şi impozitele achitate, după cum rezultă din certificatul de atestare fiscală nr. 731408 din 16.11.2015 de Primăria mun. Craiova, Serviciul Taxe şi Impozite Locale, iar pentru dezmembrare terenului s-a obţinut Certificatul de urbanism nr. 1963 din 27.10.2015 elib. de Primăria mun. Craiova.

Eu proprietara, declar că terenul este proprietatea mea, fără să fi trecut în proprietatea statului în baza vreunui act normativ, nu a ieşit din circuitul civil, nu face obiectul niciunui litigiu, că anterior autentificării prezentului contract nu l-am înstrăinat în nici un mod altor persoane fizice sau juridice, prin act sub semnătură privată sau autentic.

Eu proprietara, declar că am citit prezentul act, am înţeles conţinutul său şi consecinţele juridice pe care le produce şi ne asumăm în întregime declaraţiile cuprinse în acesta.

Eu proprietara, autorizez notarul public să îndeplinească formalităţile de publicitate imobiliară privind prezentul act.

Lucrările de publicitate imobiliară se vor îndeplini de notarul public, potrivit dispoziţiilor Legii nr.7/1996.

Cheltuielile ocazionate de încheierea prezentului act sunt suportate de proprietar.

Tehnoredactat într-un exemplar original pentru arhiva biroului notarial, azi 20 noiembrie 2015, la sediul biroului notarului public din mun. Craiova, Calea Bucureşti, bl. 27 A, parter, jud. Dolj.

PROPRIETAR
S.S. MUNTEANU RODICA

ROMÂNIA
Uniunea Naţională a Notarilor Publici
Societatea Profesională Notarială „BNP Ciovică Gheorghe"
Notar Public Laura Diaconu
Licenţa de funcţionare nr. 4/3224/07.01.2014
Sediul: Craiova, Calea Bucureşti, bl. 27A, parter, jud. Dolj

ÎNCHEIERE DE AUTENTIFICARE Nr. 1948

Anul 2015, luna noiembrie, ziua 20

În faţa mea, LAURA DIACONU, notar public, la sediul biroului, s-a prezentat:
MUNTEANU RODICA, cu domiciliul în mun. Craiova,
[illegible] id. cu CI seria [illegible] elib. de SPCLEP Craiova, cnp
[illegible], în nume propriu
care, după ce a citit actul, a declarat că i-a înţeles conţinutul, că cele cuprinse în act reprezintă voinţa sa, a consimţit la autentificarea prezentului înscris şi a semnat unicul exemplar, precum şi cele - anexe.

În temeiul art. 12 lit. b) din Legea notarilor publici şi a activităţii notariale nr. 36/1995, republicată, cu modificările ulterioare, se declară autentic prezentul înscris.

Tarif 360 lei cu chit nr. 181727/2015
S-a încasat onorariul în sumă de 930 lei, cu chitanţă nr. 1600/2015
NOTAR PUBLIC
LAURA DIACONU
L.S / S.S.

Prezentul duplicat s-a întocmit în 6 exemplare, de DIACONU LAURA, notar public, astăzi, data autentificării actului, are aceeaşi forţă probantă ca originalul.
NOTAR PUBLIC
LAURA DIACONU

Dosarul nr. 146352/25-11-2015

INCHEIERE Nr. 146352

REGISTRATOR Radvan Carmen Alina

ASISTENT REGISTRATOR Ticea Eugenia Mihaela

Asupra cererii introduse de MUNTEANU RODICA domiciliat in Romania, Jud. DOLJ, Loc. Craiova privind dezmembrare/comasare in cartea funciara , in baza:
- act notarial nr. Act de dezmembrare aut. nr. 1948/20-11-2015 emis de NP Diaconu Laura;
- act notarial nr. CVC aut. nr. 1950/20-11-2015 emis de NP Diaconu Laura;
- act notarial nr. CVC aut. nr. 1953/20-11-2015 emis de NP Diaconu Laura;
- act notarial nr. Declaratie aut. nr. 1949/18-11-2015 emis de NP Diaconu Laura;
fiind indeplinite conditiile prevazute la art. 29 din Legea cadastrului si a publicitatii imobiliare nr. 7/1996, republicata, cu modificarile si completarile ulterioare, tariful achitat in suma de 617 lei, cu documentul de plata:
- chitanta nr. ANCPI_DJ181727/20-11-2015 in suma de 360 lei; chitanta nr. ANCPI_DJ181728/20-11-2015 in suma de 165 lei; chitanta nr. ANCPI_DJ181732/20-11-2015 in suma de 92 lei;
pentru serviciul avand codul 222,232,
Vazand referatul asistentului registrator in sensul ca nu exista impedimente la inscriere

DISPUNE

Admiterea cererii cu privire la :

- Imobilul cu nr. cadastral 220986 (provenit din nr. cadastral de pe hartie 19426-19427), inscris in cartea funciara 220986 (provenita din cartea funciara de pe hartie cu numarul 43017) UAT Craiova avand proprietarii: Munteanu Rodica in cota de 1/1 de sub B.1;
- imobilul cu nr. cadastral 224342, inscris in cartea funciara 224342 UAT Craiova;
- imobilul cu nr. cadastral 224343, inscris in cartea funciara 224343 UAT Craiova;
- imobilul cu nr. cadastral 224344, inscris in cartea funciara 224344 UAT Craiova;
- imobilul cu nr. cadastral 224345, inscris in cartea funciara 224345 UAT Craiova;
- imobilul cu nr. cadastral 224346, inscris in cartea funciara 224346 UAT Craiova;
- imobilul cu nr. cadastral 224347, inscris in cartea funciara 224347 UAT Craiova;
- Se sisteaza cf. 43017 (identificator electronic 220986) a imobilului cu nr. cad. 19426-19427 (identificator electronic 220986)/Craiova ca urmare a dezmembrarii acestuia in urmatoarele 6 imobile:
- nr.cad.224342\cf.224342;
- nr.cad.224343\cf.224343;
- nr.cad.224344\cf.224344;
- nr.cad.224345\cf.224345;
- nr.cad.224346\cf.224346;
- nr.cad.224347\cf.224347; sub B.6 din cartea funciara 220986 (provenita din cartea funciara de pe hartie cu numarul 43017) UAT Craiova;
- Se noteaza radierea notarii de sub B 3. sub B.4 din cartea funciara 224342 UAT Craiova;
- Se noteaza radierea notarii de sub B 3. sub B.4 din cartea funciara 224343 UAT Craiova;
- se intabuleaza dreptul de PROPRIETATE mod dobandire Conventie in cota de 1/1 asupra A2 in favoarea : **VOINEA MARIAN, VOINEA NICULINA CELESTINA,** sub B.5 din cartea funciara 224343 UAT Craiova;
- Se noteaza radierea notarii de sub B 3. sub B.4 din cartea funciara 224344 UAT Craiova;
- Se noteaza radierea notarii de sub B 3. sub B.4 din cartea funciara 224345 UAT Craiova;

- se intabuleaza dreptul de **PROPRIETATE** mod dobandire Conventie in cota de 1/1 asupra A1 in favoarea : **VELISCU BOGDAN - FLORIAN, VELISCU GEORGIANA,** sub B.5 din cartea funciara 224345 UAT Craiova;
- se intabuleaza dreptul de IPOTECA LEGALA in valoare de 61188 LEI asupra A1 in favoarea : **MUNTEANU RODICA,** sub C.1 din cartea funciara 224345 UAT Craiova;
- Se noteaza radierea notarii de sub B 3. sub B.4 din cartea funciara 224346 UAT Craiova;
- Se noteaza radierea notarii de sub B 3. sub B.4 din cartea funciara 224347 UAT Craiova;
- Se noteaza renuntarea la dreptul de proprietate asupra imobilului de sub A 1, detinut de proprietarul tabular de sub B 2. sub B.5 din cartea funciara 224347 UAT Craiova;

Prezenta se va comunica partilor:
Diaconu Laura,
PRIMARIA CRAIOVA -DIRECTIA IMPOZITE SI TAXE.

*) Cu drept de reexaminare in termen de 15 zile de la comunicare, care se depune la Biroul de Cadastru si Publicitate Imobiliară Craiova, se inscrie in cartea funciara si se solutioneaza de catre registratorul-sef.

Data solutionării,
09-12-2015

Registrator,
Radivan Carmen Alina
(parafa si semnătura)

Asistent-registrator,
Ticea Eugenia Mihaela
(parafa si semnătura)

**) Cu excepția situațiilor prevazute la Art. 62 alin. (1) din Regulamentul de avizare, recepție si inscriere in evidentele de cadastru si carte funciara, aprobat prin ODG Nr. 700/2014.*

PLAN DE AMPLASAMENT SI DELIMITARE A IMOBILULUI
REZULTAT IN URMA PROPUNERII DE DEZLIPIRE
INTRAVILAN – LOTUL 6 – CALE ACCES
Scara 1 : 1000

Nr.Cadastral	Suprafata masurata a imobilului (mp)	Adresa :Craiova,Aleea 1 Simnic,Nr.185(fost T 61 P 19) Lotul 6,Jud.Dolj	
243847			
	910 mp		
Nr.Carte Funciara		UAT	CRAIOVA

A.Date referitoare la teren

Nr. parcela	Categorie de folosinta	Suprafata(mp)	Mentiuni
6	A	910	LIMITA CONVENTIONALA PE TOATE LATURILE
Total		910	

B.Date referitoare la constructii

Cod.	Destinatia	Suprafata construita la sol	Mentiuni
Total			

Suprafata totala masurata a imobilului = 910 mp
Suprafata din act =910 mp

Executant Butoianu Ion
Confirm executareamasuratorilor în teren,corectitudinea întocmirii documentatiei cadastrale si corespondenta acesteia cu realitatea din teren
Semnatura si stampila

Data 28.10.2015

Inspector
Confirm introducerea imobilului în baza de date integrate si atribuirea nr.cadastral
Semnatura si stampila

Data

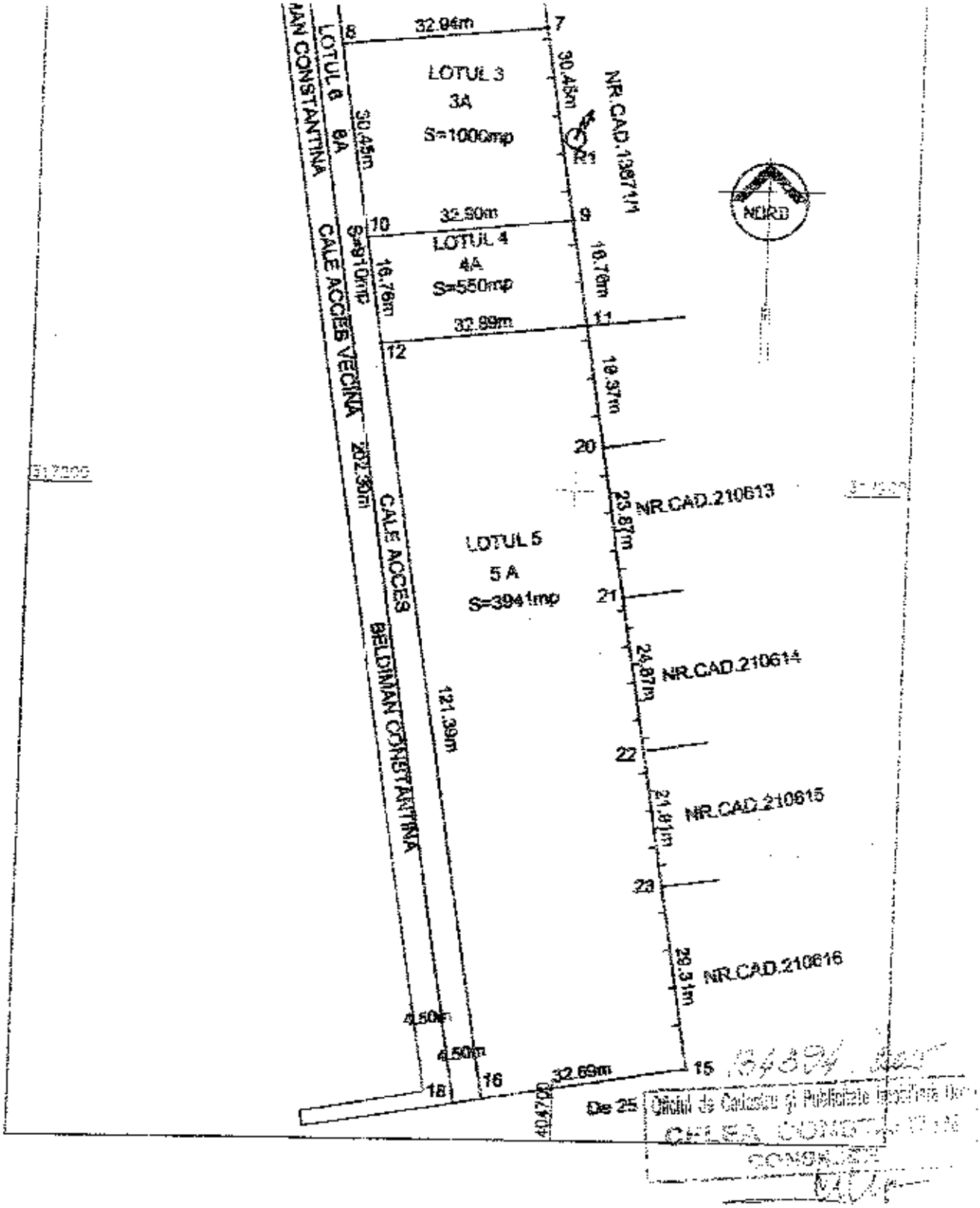

LOTUL 3
3A
S=1000mp
LOTUL 4
4A
S=550mp
LOTUL 5
5 A
S=3941mp
LOTUL 6
6A
S=910mp
CALE ACCES VECINA
CALE ACCES
BELDIMAN CONSTANTINA
NR.CAD.13871/1
NR.CAD.210613
NR.CAD.210614
NR.CAD.210615
NR.CAD.210616
NORD
32.94m
30.45m
32.90m
16.76m
32.89m
19.37m
23.87m
24.87m
21.81m
29.31m
32.69m
121.39m
202.30m
4.50m
404700
De 25

17385_08

DE 27(Str.Tudor Arghezi)
96391/2015
134394/2015 DEZLIPIRE
714/2016 nc 224346 dezlipire
51282_07 P18 dez
DE 25(Str.George Toparceanu)

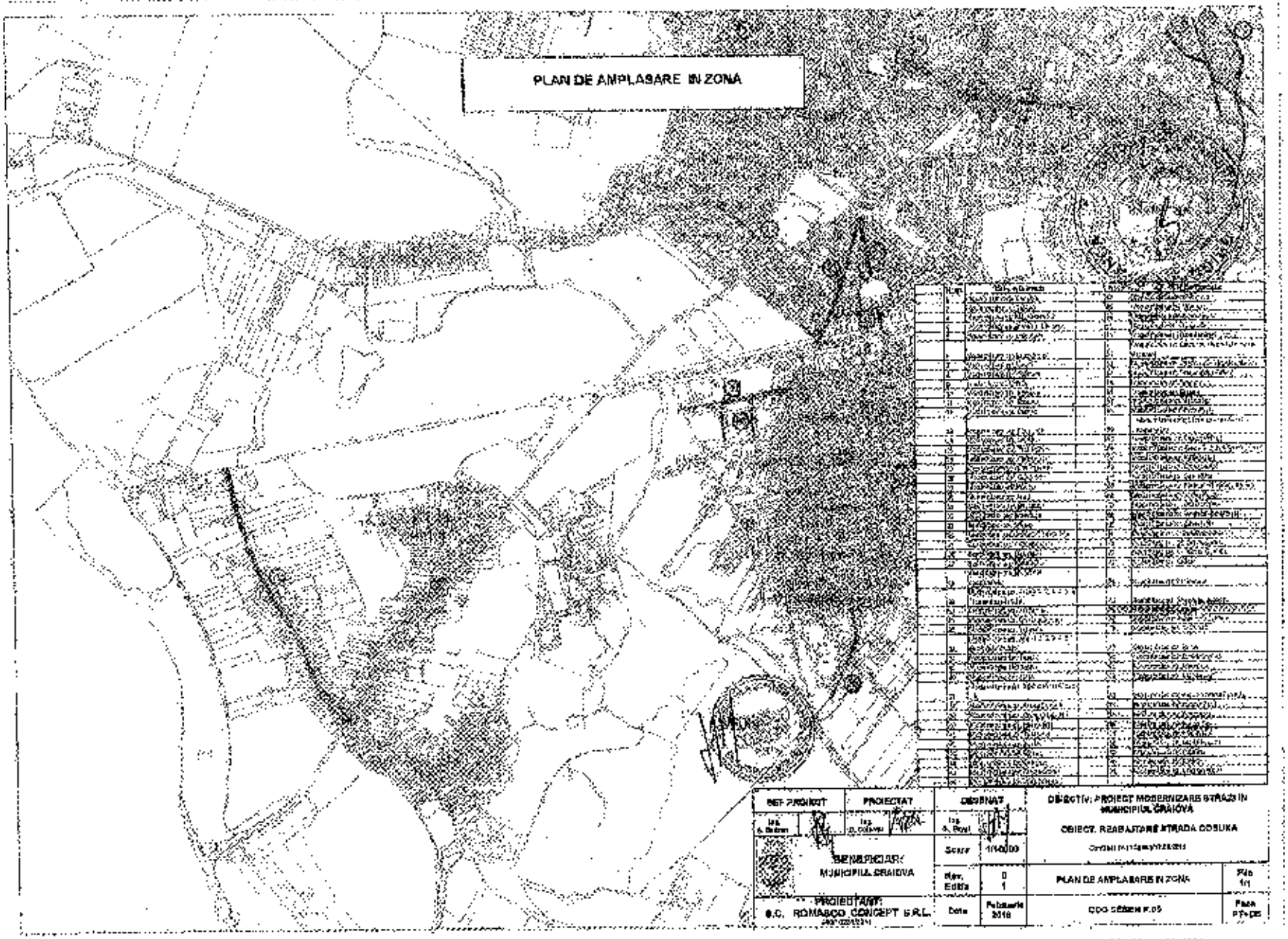
PLAN DE AMPLASARE IN ZONA
SEF PROIECT
PROIECTAT
DESENAT
OBIECTIV: PROIECT MODERNIZARE STRAZI IN MUNICIPIUL CRAIOVA
OBIECT: REABILITARE STRADA COSUKA
BENEFICIAR: MUNICIPIUL CRAIOVA
Scara
1/1-0,00
Rev.
Editia
0
1
PLAN DE AMPLASARE IN ZONA
File
1/1
PROIECTANT:
S.C. ROMASCO CONCEPT S.R.L.
Data
Februarie 2018
CDG SEBEN P.05
Faza
PT+DE

PLAN DE SITUATIE
REABILITARE STRADA COSUNA

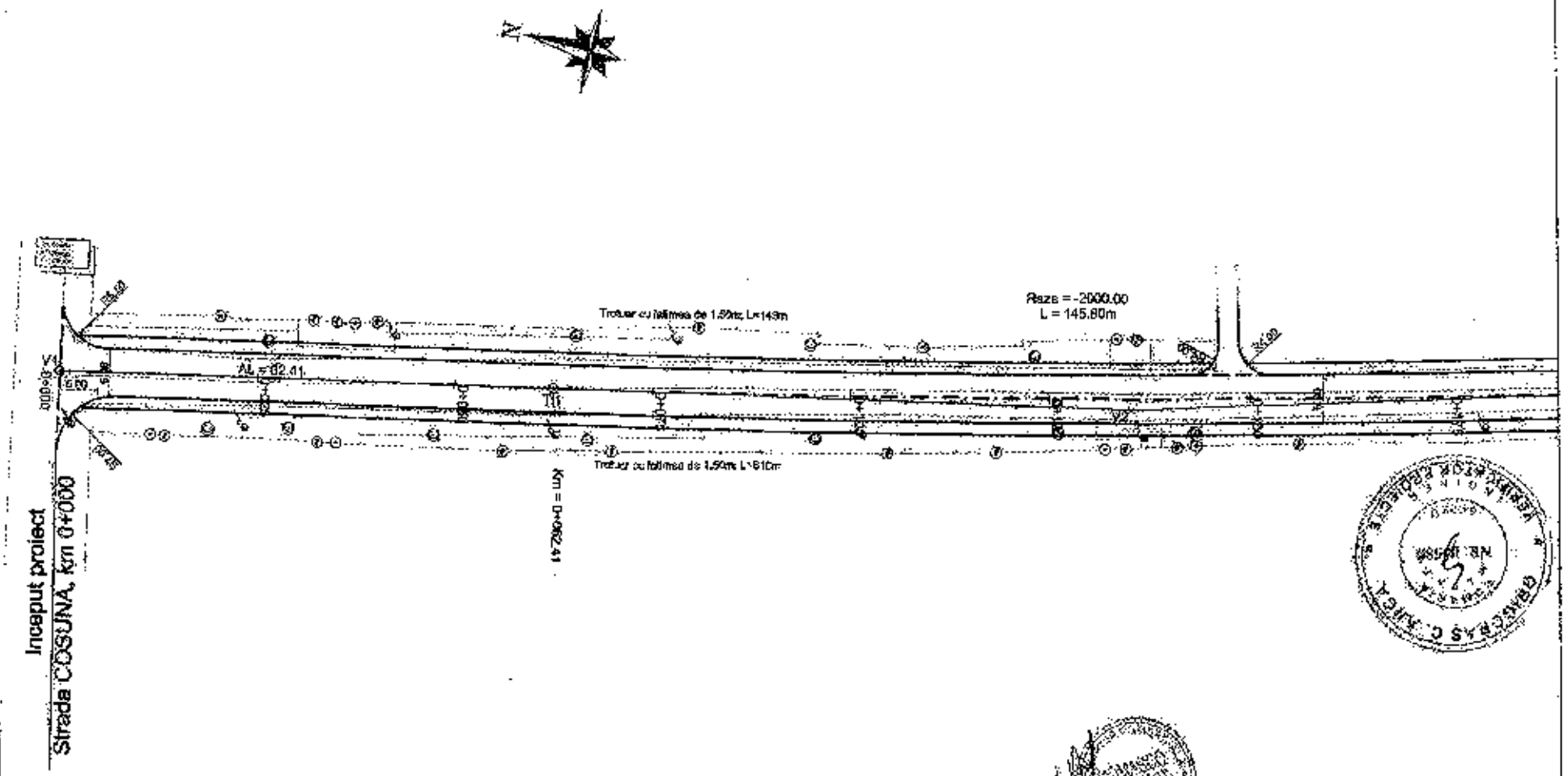

Legenda:

	Acces auto		Stalpe
	Acces pietonal		Camin apa
	Conducta gaz		Punct determinat GPS
	Borna kilometrica		Pom
	Drum		Stalp beton
	Limita		Indicator
	Sant, fir apa		Hidrant
	Aliniament pomi		Contoar electric
	Placa beton		Stalp lemn
	Gura de scurgere		Camin telefonie
			Camin gaz
			Punct TRAFO

SEF PROIECT	PROIECTAT	DESENAT		OBIECT: REABILITARE STRADA COSUNA	
Ing. [illegible]	Ing. C. [illegible]	Ing. D. [illegible]			
BENEFICIAR: PRIMARIA MUNICIPIUL CRAIOVA		Scara	1/500		
		Rev. / Editie	0 / 1	PLAN DE SITUATIE	File 1/5
PROIECTANT: S.C. ROMASCO CONCEPT S.R.L.		Data	DEBRUARIE 2018	COD DESEN P.01	Faza PT+DE

PLAN DE SITUATIE
REABILITARE STRADA COSUNA

Sc. 1:500

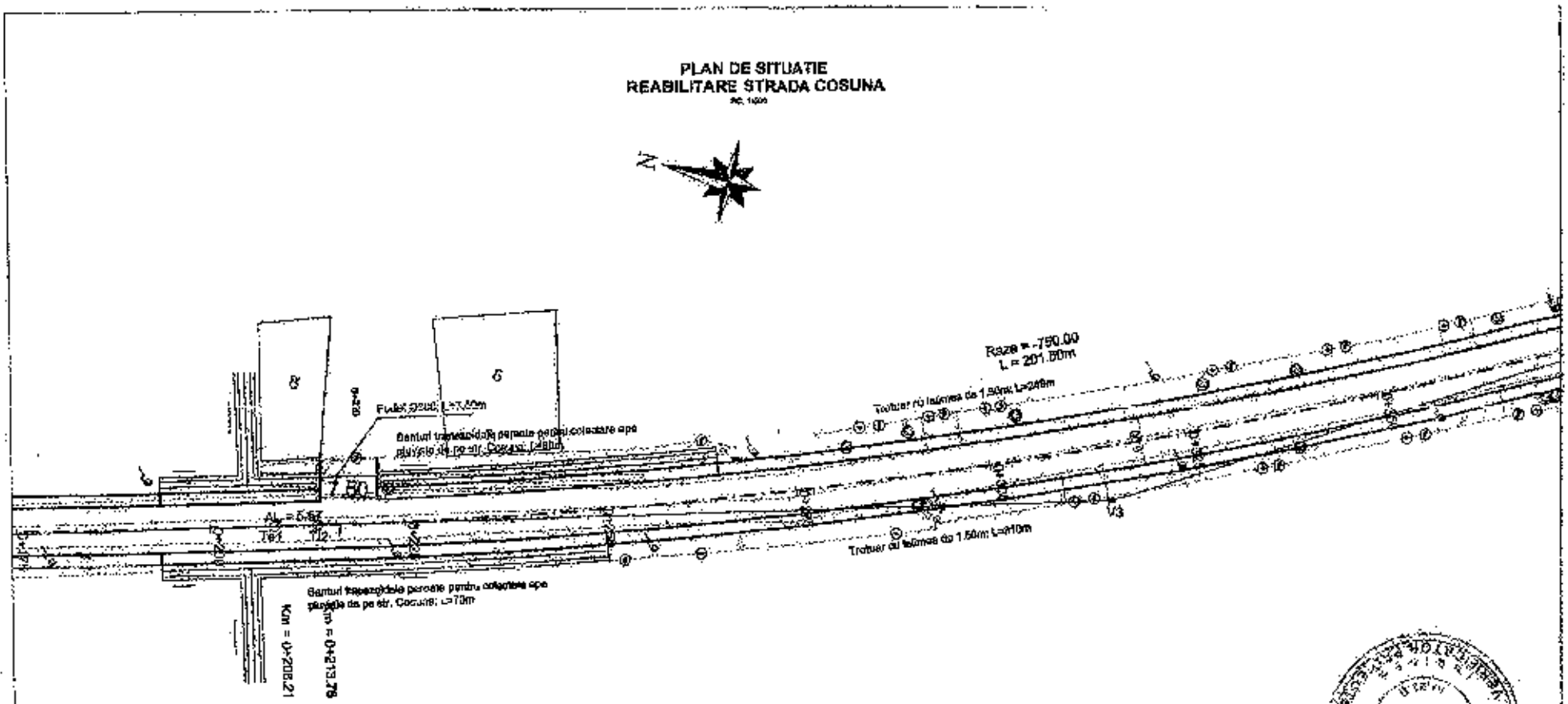

Legenda:

	Acces auto		Statie
	Acces pietonal		Camin apa
	Conducta gaz		Punct determinat GPS
Dkm	Borna kilometrica		Pom
	Drum		Stalp beton
	Liniile		Indicator
	Sant, fir apa		Hidrant
	Aliniament pomi		Contoar electric
	Placa beton		Stalp lemn
	Gurii de scurgere		Camin telefonie
			Camin gaz
			Punct TRAFO

SEF PROIECT	PROIECTAT	DESENAT	OBIECTIV PROIECT MODERNIZARE STRAZI in MUNICIPIUL CRAIOVA
Ing. A. Bejinaru	Ing. C. Cirjaliu	Ing. L. Pavel	OBIECT: REABILITARE STRADA COSUNA
BENEFICIAR: PRIMARIA MUNICIPIUL CRAIOVA		Scara 1:500	Contract nr.: 15605/017.03.2016
		Rev. Editia 0 1	PLAN DE SITUATIE — Fila 2/5
PROIECTANT: S.C. ROMASCO CONCEPT S.R.L.		Data FEBRUARIE 2016	COD DESEN P.01 — Faza PT+DE

PLAN DE SITUATIE
REABILITARE STRADA COSUNA

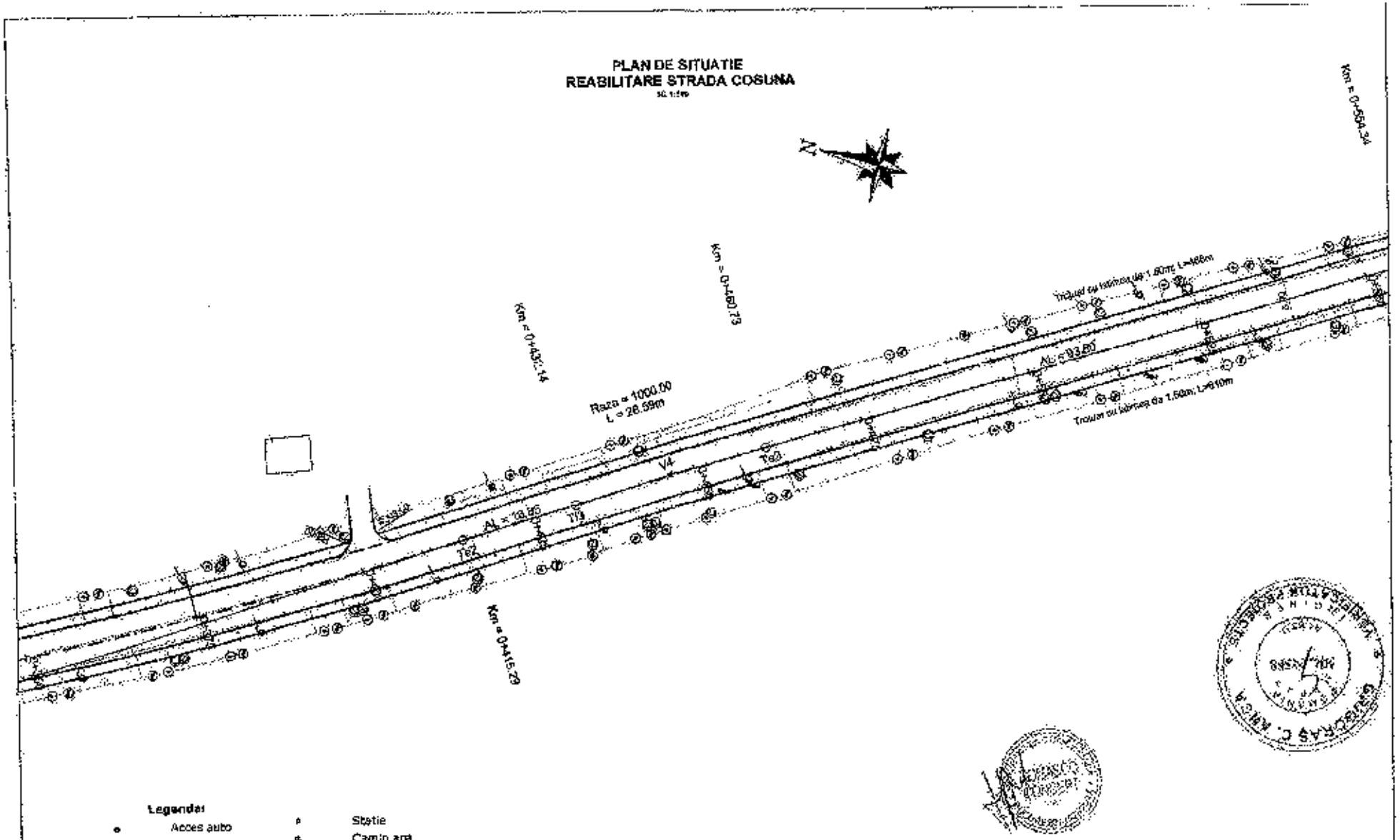

Legenda:

	Acces auto		Statie
	Acces pietonal		Camin apa
	Conducta gaz		Punct determinat GPS
	Sorna kilometrica		Pom
	Drum		Stalp beton
	Limita		Indicator
	Sant, fir apa		Hidrant
	Aliniament pomi		Contoar electric
	Placa beton		Stalp lemn
	Gura de scurgere		Camin telefonie
			Camin gaz
			Punct TRAFO

SEF PROIECT	PROIECTAT	DESENAT		OBIECTIV: PROIECT MODERNIZARE STRAZI IN MUNICIPIUL CRAIOVA
Ing. A. Bertan	Ing. C. Coleanu	Ing. D. Pavel		OBIECT: REABILITARE STRADA COSUNA
BENEFICIAR: PRIMARIA MUNICIPIUL CRAIOVA		Scara	1/500	
		Rev. Edita	0 1	PLAN DE SITUATIE — Fila 3/8
PROIECTANT: S.C. ROMASCO CONCEPT S.R.L.		Data	FEBRUARIE 2015	COD DESEN P.01 — Faza PT+DE

35

PLAN DE SITUAȚIE
REABILITARE STRADA COSUNA

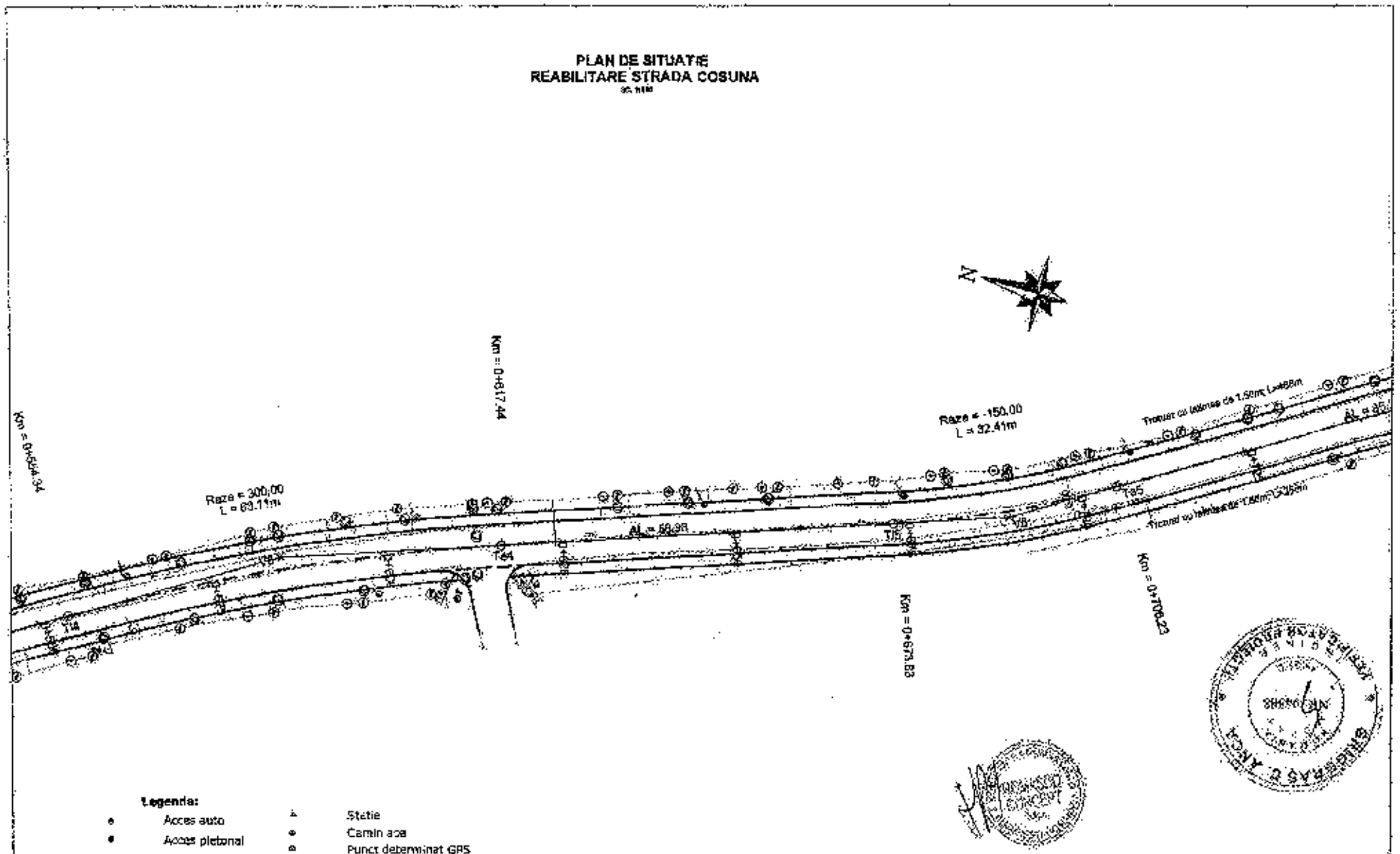

SEF PROIECT: Ing. A. Barbu	PROIECTAT: Ing. D. Cătuneanu	DESENAT: Ing. D. Pană	OBIECTIV: PROIECTARE MODERNIZARE STRĂZI ÎN MUNICIPIUL CRAIOVA
BENEFICIAR: PRIMĂRIA MUNICIPIUL CRAIOVA		Scara: 1/500	OBIECT: REABILITARE STRADA COSUNA
		Rev. Ediția: 0 1	PLAN DE SITUAȚIE — File: A5
PROIECTANT: S.C. ROMABCO CONCEPT S.R.L.		Data: ANUL CURENT 2018	COD DESEN P.01 — Faza: PT+DE

PLAN DE SITUATIE
REABILITARE STRADA COSUNA

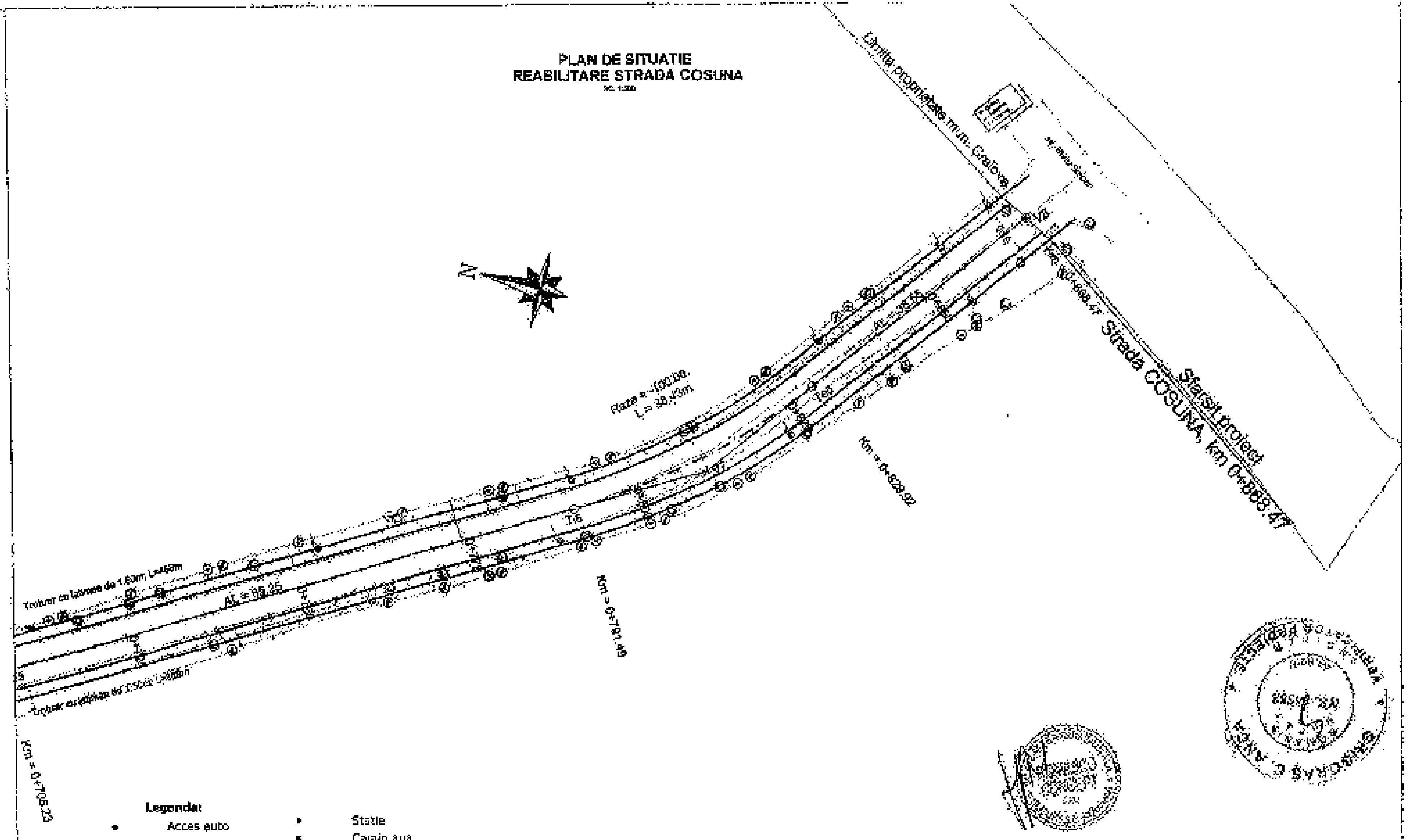

Legenda:

	Acces auto		Statie
	Acces pietonal		Camin apa
	Conducta gaz		Punct determinat GPS
	Borna kilometrica		Pom
	Drum		Stalp beton
	Limita		Indicator
	Sant, rigola apa		Hidrant
	Aliniament pomi		Contoar electric
	Placa beton		Stalp lemn
	Gura de scurgere		Camin telefonie
			Camin gaz
			Punct TRAFO

SEF PROIECT	PROIECTAT	DESENAT	OBIECT: REABILITARE STRADA COSUNA	
Ing. A. Serban	Ing. C. Cosma	Ing. D. Pavel		
BENEFICIAR: PRIMARIA MUNICIPIULUI CRAIOVA		Scara 1/500		
		Rev. 0 Editia 1	PLAN DE SITUATIE	Plansa 6/6
PROIECTANT: S.C. ROMASCO CONCEPT S.R.L.		Data FEBRUARIE 2011	COD DESEN P.04	Faza PT+DE

MUNICIPIUL CRAIOVA
CONSILIUL LOCAL AL MUNICIPIULUI CRAIOVA

HOTĂRÂREA NR. 197

Consiliul Local al Municipiului Craiova, întrunit în şedinţa ordinară din data de 27.05.2010;

Având în vedere raportul nr.70374/2010 al Direcţiei Patrimoniu prin care se propune modificarea inventarului bunurilor care aparţin domeniului public al municipiului Craiova, aprobat prin Hotărârea Guvernului nr.141/2008 şi rapoartele comisiilor de specialitate ale Consiliului Local al Municipiului Craiova nr.75, 76, 77, 79, 80/2010;

În conformitate cu prevederile Legii nr.213/1998 privind proprietatea publică şi regimul juridic al acesteia, cu modificările şi completările ulterioare şi Legii Fondului Funciar nr.18/1991, republicată, cu modificările şi completările ulterioare;

În temeiul art.36 alin.2 lit.c coroborat cu alin.5 lit.a, art.45 alin.3 şi art.61 alin.2 din Legea nr.215/2001, republicată, privind administraţia publică locală;

HOTĂRĂŞTE:

Art.1. Se aprobă modificarea inventarului bunurilor care aparţin domeniului public al municipiului Craiova aprobat prin Hotărârea Guvernului nr.141/2008, după cum urmează:

a) se completează elementele de identificare a bunurilor care aparţin domeniului public al municipiului Craiova, prevăzute în anexa nr.1 care face parte integrantă din prezenta hotărâre.

b) se anulează poziţiile referitoare la bunurile prevăzute în anexa nr.2 care face parte integrantă din prezenta hotărâre.

c) se completează cu bunurile prevăzute în anexa nr.3 care face parte integrantă din prezenta hotărâre.

Art.2. Se aprobă trecerea din domeniul public în domeniul privat al municipiului Craiova, în vederea scoaterii din funcţiune, a unor bunuri, prevăzute in anexa nr.4 care face parte integrantă din prezenta hotărâre.

Art.3. Pe data prezentei hotărâri, se modifică în mod corespunzător Hotărârile Consiliului Local al Municipiului Craiova nr.147/1999, 173/2001, 79/2006, 80/2006, 81/2006 şi 82/2006.

Art.4. Direcţia Patrimoniu va lua măsuri pentru îndeplinirea procedurilor legale, prin intermediul Consiliului Judeţean Dolj, pentru modificarea corespunzătoare a Hotărârii Guvernului nr.141/2008.

Art.5. Primarul Municipiului Craiova, prin aparatul de specialitate: Serviciul Administraţie Publică Locală, Direcţia Economico – Financiară şi Direcţia Patrimoniu vor aduce la îndeplinire prevederile prezentei hotărâri.

PREŞEDINTE DE ŞEDINŢĂ,

Dorel Cosmin MARINESCU

CONTRASEMNEAZĂ,
SECRETAR,
Nicoleta MILULESCU

38

Anexa nr. 3. la HCL nr. 197/2010

Nr. Crt.	Denumirea bunului	Cod de clasificație	Adresa	Elemente de identificare				Valoare de inventar
				Suprafața construită/ Lungime	Regim de înălțime/ Latime	Anul construirii/Supr afață	Sistem constructiv/ Învelitoare	
1	Punct Control C1	1.6.8.	str.Fluturi nr.48(54)	77mp	parter	1985	BCA	6.121,00
2	Depozit sare C2	1.5.14.	str.Fluturi nr.48(54)	83mp	parter	1979	BCA	586,00
3	Magazie C3	1.5.14.	str.Fluturi nr.48(54)	52mp	parter	1969	cărămidă	5.381,00
4	Magazie C4	1.5.14.	str.Fluturi nr.48(54)	105mp	parter		cărămidă	0,01
5	Magazie C5	1.5.14.	str.Fluturi nr.48(54)	89mp	parter	1995	BCA	2.856,00
6	Magazie C6	1.5.14.	str.Fluturi nr.48(54)	26mp	parter	1935	caramida	130,00
7	Magazie WC C7	1.5.14.	str.Fluturi nr.48(54)	29 mp	parter		BCA	0,01
8	Birouri ateliere C8	1.5.14.	str.Fluturi nr.48(54)	323mp	parter	1957	caramidă	738,00
9	Sopron C9	1.5.14.	str.Fluturi nr.48(54)	169mp		1996	teava,tablă	27.062,00
10	Ateliere C10	1.5.14.	str.Fluturi nr.48(54)	359mp	parter	1975	caramidă	21.399,00
11	Șopron Carburanți C11	1.5.14.	str.Fluturi nr.48(54)	77mp	parter	1960	caramida	0,01
12	Drum exploatare 104 (99) tarla 12 Popoveni	420.1.9.5.		230,00	7,00	1.610,00	pamant	20.660,33
13	Drum exploatare 14/1 tarla 13 Popoveni	420.1.9.5.		340,00	4,00	1.360,00	pamant	17.452,20
14	Drum exploatare 15/1tarla 13 Popoveni	420.1.9.5.		15,00	4,00	60,00	pamant	769,95
15	Drum exploatare 60 tarla 13 Popoveni	420.1.9.5.		400,00	4,00	1.600,00	pamant	20.532,00
16	Drum exploatare 29 tarla 28/1 Făcăi	420.1.9.5.		200,00	4,00	800,00	pamant	10.266,00
17	Drum exploatare 28 tarla 28/1 Făcăi	420.1.9.5.		150,00	4,00	600,00	pamant	7.699,50
18	Drum exploatare 27 tarla 28/1 Făcăi	420.1.9.5.		270,00	4,00	1.080,00	pamant	13.859,10
19	Drum exploatare 30 tarla 55 Făcăi	420.1.9.5.		250,00	9,00	2.250,00	pamant	28.873,13
20	Drum exploatare 31 tarla 55 Făcăi	420.1.9.5.		390,00	7,00	2.730,00	pamant	35.032,73
21	Drum Sătesc 818 Șimnicul de Jos	420.1.9.5.		400,00	10,00	4.000,00	pamant	51.330,00
22	Drum exploatare 4/1 tarla 42 Mofleni	420.1.9.5.		340,00	4,00	1.360,00	pamant	17.452,20
23	Drum exploatare 19 tarla 42 Mofleni	420.1.9.5.		122,00	4,00	488,00	pamant	6.262,26
24	Drum exploatare 486 tarla 43 Mofleni	420.1.9.5.		630,00	4,00	2.520,00	pamant	32.337,90
25	Drum exploatare 487 tarla 43 Mofleni	420.1.9.5.		580,00	4,00	2.320,00	pamant	29.771,40
26	Drum exploatare 450 tarla 39 Mofleni	420.1.9.5.		780,00	4,00	3.120,00	pamant	40.037,40
27	Drum exploatare 450/2 tarla 39 Mofleni	420.1.9.5.		493,00	4,00	1.972,00	pamant	25.305,69
28	Drum exploatare 450/3 tarla 39 Mofleni	420.1.9.5.		452,00	4,00	1.808,00	pamant	23.201,16
29	Drum exploatare 454 tarla 39 Mofleni	420.1.9.5.		625,00	4,00	2.500,00	pamant	32.081,25
30	Drum exploatare 460 tarla 40/1 Mofleni	420.1.9.5.		800,00	4,00	3.200,00	pamant	41.064,00
31	Drum exploatare 19/2 tarla 38 Mofleni	420.1.9.5.		300,00	4,00	1.200,00	pamant	15.399,00
32	Drum exploatare 7/1 tarla 38Mofleni	420.1.9.5.		285,00	4,00	1.140,00	pamant	14.629,05
33	Drum exploatare 428 tarla 44 Mofleni	420.1.9.5.		1.000,00	4,00	4.000,00	pamant	51.330,00
34	Drum exploatare 495 tarla 44 Mofleni	420.1.9.5.		640,00	4,00	2.560,00	pamant	32.851,20

Anexa nr. 3. la HCL nr. 197/2010

Nr. Crt.	Denumirea bunului	Cod de clasificaţie	Adresa	Elemente de identificare				Valoare de inventar
				Suprafata construita/ Lungime	Regim de inaltime/ Latime	Anul construirii/Suprafaţă	Sistem constructiv/ Imbracaminte	
35	Drum exploatare 422/1tarla 36 Mofleni	420.1.9.5.		850,00	7,00	5.950,00	pamant	76.353,38
36	Drum exploatare 526 tarla 47 Mofleni	420.1.9.5.		781,00	4,00	3.124,00	pamant	40.068,73
37	Drum exploatare 523/1 tarla 47 Mofleni	420.1.9.5.		250,28	8,00	2002,24	pamant	25.693,74
38	Drum exploatare 476/1 tarla 45 Mofleni	420.1.9.5.		1.680,00	9,00	15.120,00	pamant	194.027,40
39	Drum Comunal 549/1 tarla 48 Mofleni	420.1.9.5.		1.300,00	8,00	10.400,00	pamant	133.458,00
40	Drum exploatare 364 tarlaua 28 Facăi	420.1.9.5.		1.100,00	4,00	4.400,00	pamant	56.463,00
41	Teren gazon natural Stirbei Voda - Bucovat	420.1.9.5.	str. Stirbei Voda, nr. 104			19.310,00		4.129.926,25
42	Teren Stirbei Voda - Bucovat	420.1.9.5.	str. Stirbei Voda, nr. 106			10.205,00		2.182.594,38
43	Aleea Mihai Eminescu,			75	3-5	300	asfalt	0,01

FISA MIJLOC FIX

Cod: 14-2-2

Nr. inventar: **42000623** Fel,serie,nr.,data doc. provenienta: **BI - 12.2** din **30.12.2009** - Valoare de inventar: **30.237,21** Valoare de achizitie: **25.693,74** Amortizare lunara: **0,00** Denumire mijloc fix si caracteristici tehnice: **DRUM EXPLOATARE 523/1 TARLAUA 47 MOFLENI** Loc de folosinta: Sediu-terenuri D.P. Accesorii: INVENTAR 31.12.2009	Grupa: **420. TERENURI DOM PUBLIC** Codul de clasificare: **420.1.9.5. TERENURI** Data darii in folosinta: Luna: **Decembrie** - Anul: **2009** Data amortizarii completa: Luna: **Decembrie** - Anul: **2010** Durata normala de functionare: 12 luni Cota de amortizare: **0,0000 %**

NrCrt	Documentul (Data,felul, numarul)	Operatiile care privesc miscarea, cresterea sau diminuarea valorii Mijlocului fix	Buc.	Debit	Credit
1	30.12.2009	Valoare achizitie	1	25.693,74	0,00
2	31.12.2012	Proces reevaluare Dom. Public-TERENURI	1	4.149,54	0,00
3	30.12.2015	Proces reevaluare SEDIU-TERENURI DP	1	393,93	0,00
Sold				**30.237,21**	

MUNICIPIUL CRAIOVA
PRIMARIA MUNICIPIULUI CRAIOVA
Directia Investitii, Achizitii si Licitatii
Serviciul Investitii si Achizitii
Nr. 66772 /08.04.2016

Catre,
Directia Patrimoniu

In urma analizarii documentatiei de proiectare la strazile **Coşuna, Eliza Opran, Crinului şi Aleea I, II, III, Codlea, Izvorul Rece si Parangului**, pentru avizarea in comisia de CTE si, sau constatat diferente fata de inventarul domeniului public al Municipiului Craiova.

Va inaintam cate un exemplar din documentatie in vederea corelarii cu inventarul Municipiului Craiova.

Director executiv,
Maria Nuță

Sef Serviciu,
Marian Deselnicu

Diriginte de şantier,
Nicolae Dobre

DP 2333/08.04.

PLAN DE AMPLASARE IN ZONA

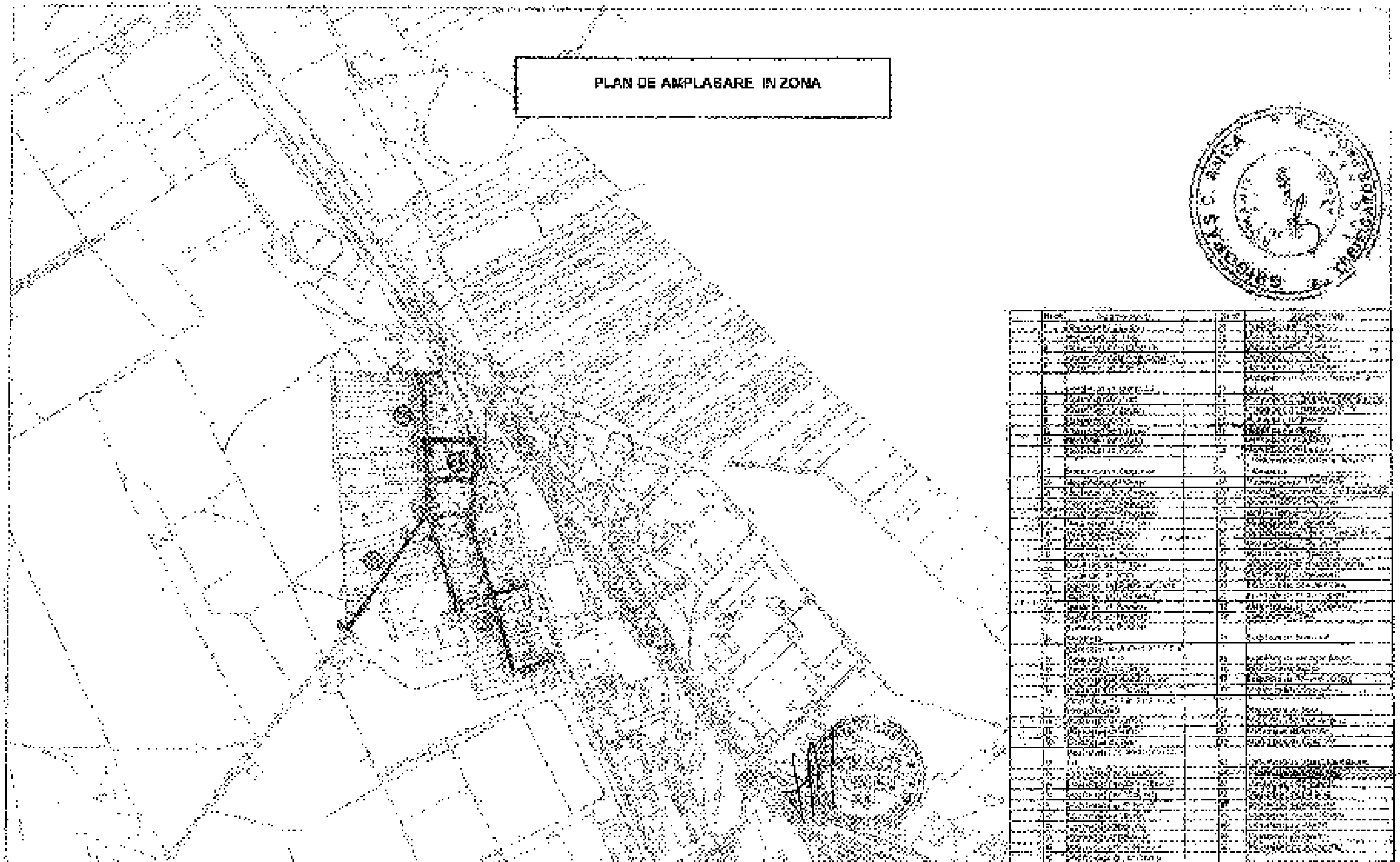

SEF PROIECT	PROIECTAT	DESENAT		OBIECTIV: PROIECT MODERNIZARE STRAZI IN MUNICIPIUL CRAIOVA OBIECT: MODERNIZARE STRADA IZVORUL RECE	
Ing. [illegible]	Ing. [illegible]	Ing. D. [illegible]			
BENEFICIAR: MUNICIPIUL CRAIOVA		Scara	1/10000		
		Aviz		PLAN DE AMPLASARE IN ZONA	Plan
PROIECTANT: S.C. ROMASCO CONCEPT S.R.L.		Data	Februarie 2010	COD DESEN R.60	Plan PT-02

PLAN DE SITUATIE
MODERNIZARE STRADA IZVORUL RECE

Sc 1:500

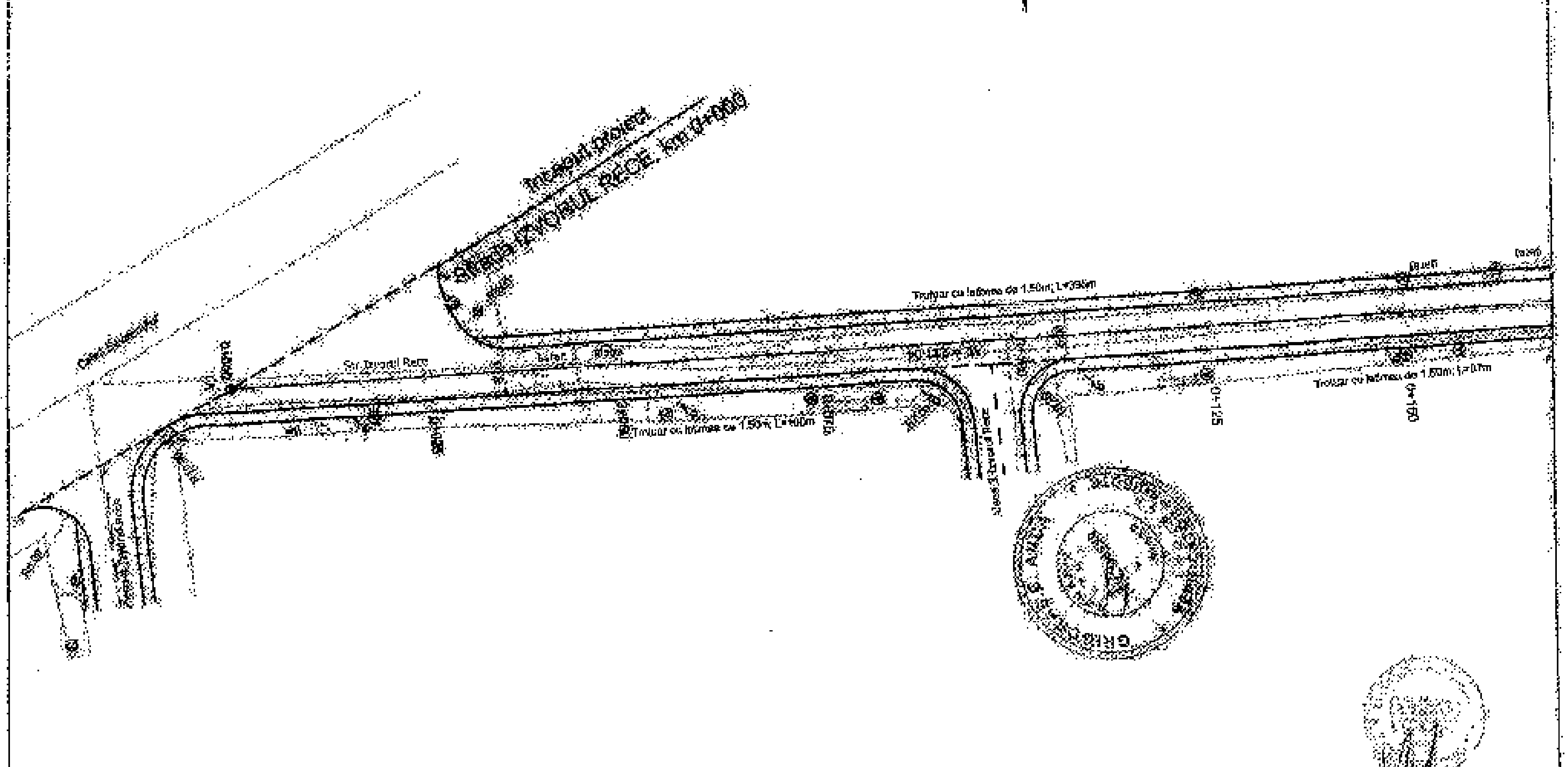

Legenda:

○	Acces auto		Statie
○	Acces pietonal		Camin apa
	Conducta gaz		Punct determinat GPS
	Borna kilometrica		Pom
	Drum		Stalp beton
	Limita		Indicator
	Sant, fir apa		Hidrant
	Aliniament pomi		Contor electric
	Placa beton		Stalp lemn
	Gura de scurgere		Camin telefonie
			Camin gaz
			Punct TRAFO

SEF PROIECT	PROIECTAT	DESENAT	OBIECT: MODERNIZARE STRADA IZVORUL RECE	
Ing. A. Serban	Ing. C. Rosu	Ing. B. Pavel		
BENEFICIAR: PRIMARIA MUNICIPIULUI CRAIOVA		Scara 1:500		
		Rev. Editie 0 1	PLAN DE SITUATIE	Faza DALI
PROIECTANT: S.C. ROMASCO CONCEPT S.R.L.		Data FEBRUARIE 2016	COD DESEN P.01	Plansa 01

PLAN DE SITUATIE
MODERNIZARE STRADA IZVORUL RECE

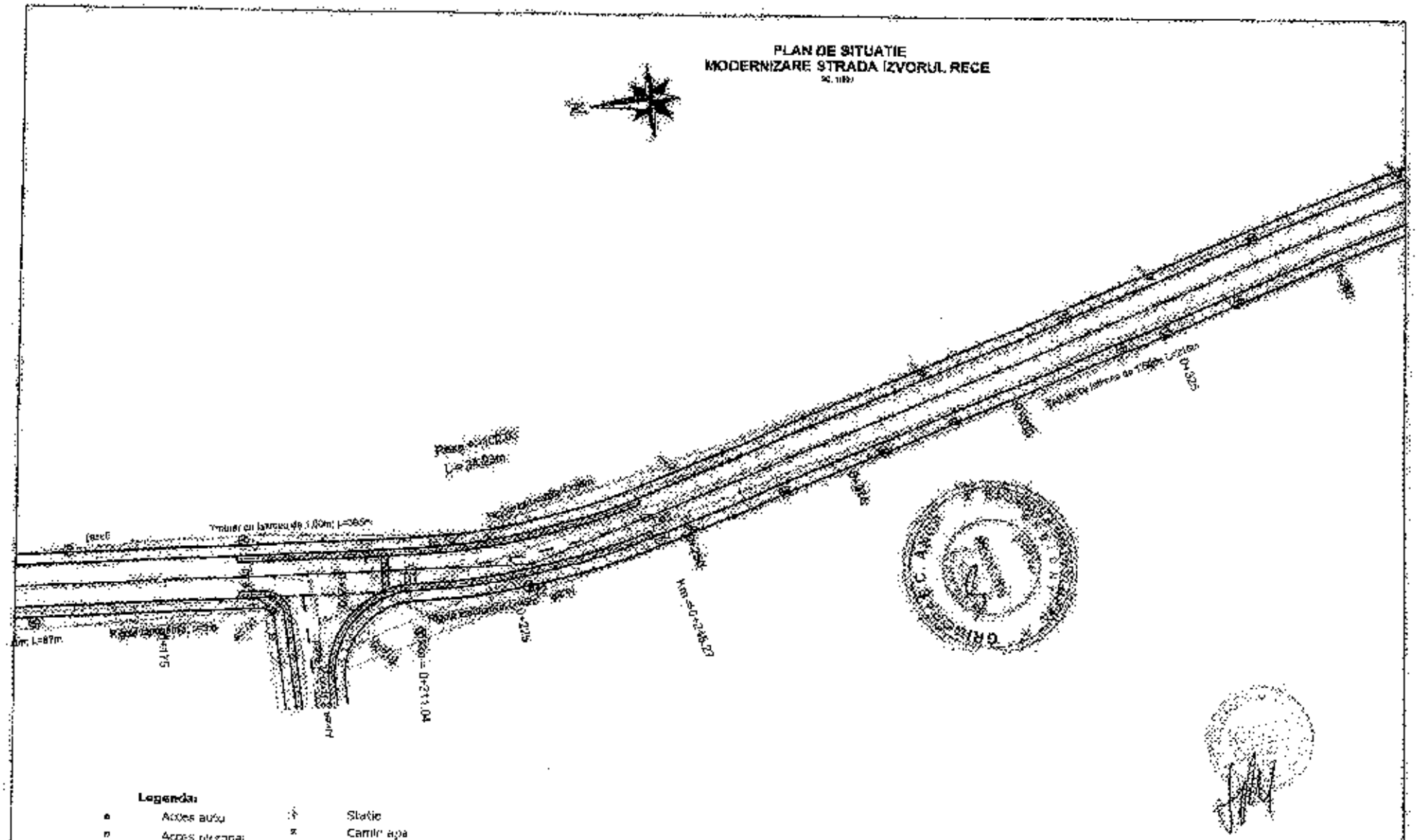

SEF PROIECT	PROIECTAT	DESENAT	OBIECTIV: MODERNIZARE STRADA IZVORUL RECE
BENEFICIAR: PRIMARIA MUNICIPIULUI CRAIOVA		Scara 1:500	
		Nov. 0 / Editia 1	PLAN DE SITUATIE — Fila 0/6
PROIECTANT: S.C. ROMASCO CONCEPT S.R.L.		Data	COD PROIECT P.01 — Fisa PT+DE

PLAN DE SITUATIE
MODERNIZARE STRADA IZVORUL RECE

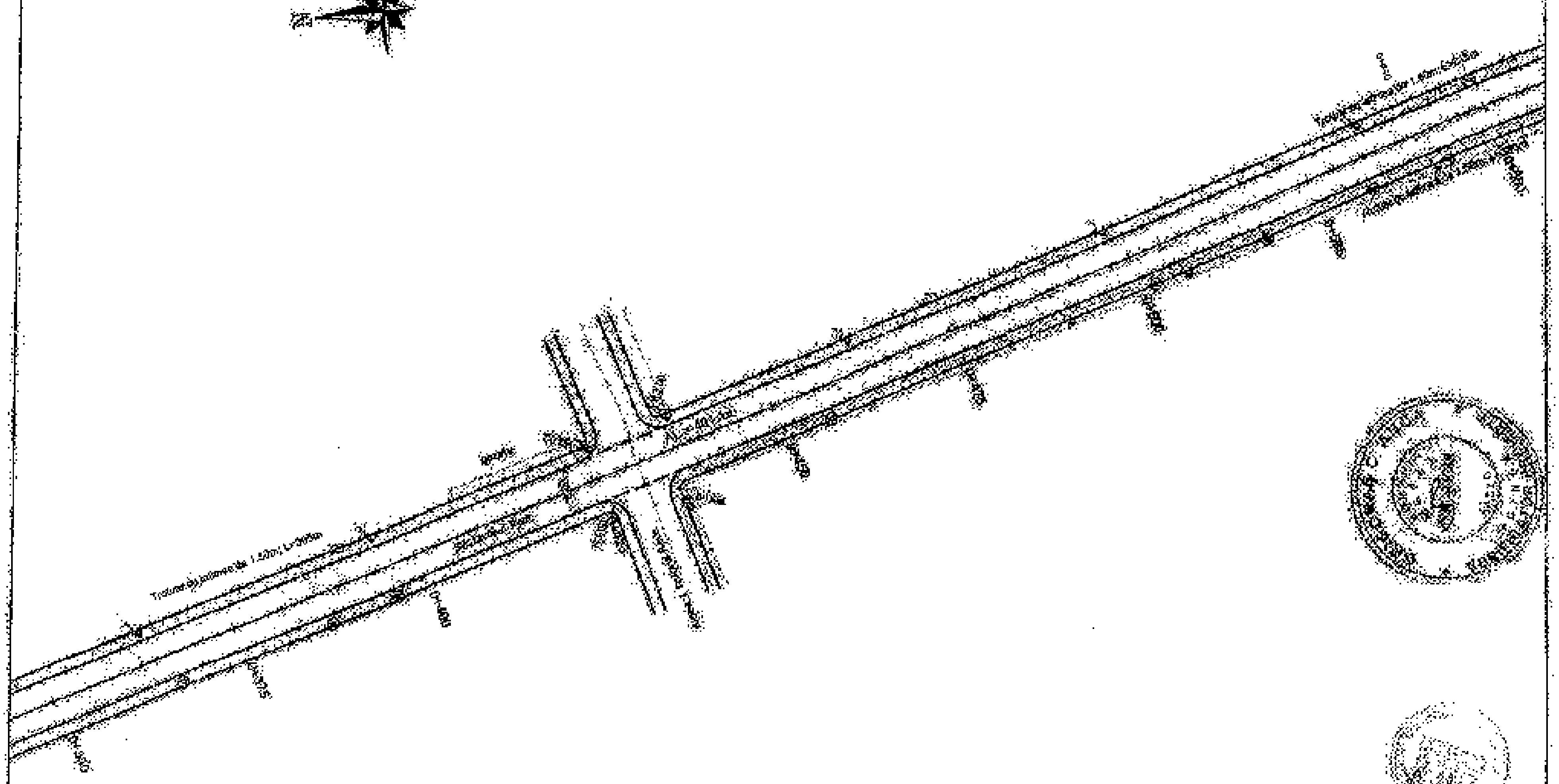

Legenda:

- Acces auto
- Acces pietonal
- Conducta gaz
- Borna kilometrica
- Drum
- Limite
- Sant. pt apa
- Aliniament pomi
- Placa beton
- Gura de scurgere
- Statie
- Camin apa
- Punct determinat GPS
- Pom
- Stalp beton
- Indicator
- Hidrant
- Contor electric
- Stalp lemn
- Camin telefonie
- Camin gaz
- Punct TRAFO

SEF PROIECT	PROIECTAT	DESENAT	OBIECT: MODERNIZARE STRADA IZVORUL RECE
BENEFICIAR: PRIMARIA MUNICIPIUL CRAIOVA		Scara	
		Rev. 0 / Editia 1	PLAN DE SITUATIE / Fila 3/3
PROIECTANT: S.C. ROMAECO CONCEPT S.R.L.		Data	COD OSBEN

94

PLAN DE SITUATIE
MODERNIZARE STRADA IZVORUL RECE

SC 1:500

Legenda:

	Acces auto		Statie
	Acces pietonal		Camin apa
	Conducta gas		Punct determinat GPS
	Borna kilometrica		Pom
	Drum		Stalp beton
	Limita		Indicator
	Sant, fir apa		Hidrant
	Aliniament pomi		Contor electric
	Place beton		Stalp lemn
	Gura de scurgere		Camin telefonie
			Camin gaz
			Punct TRAFO

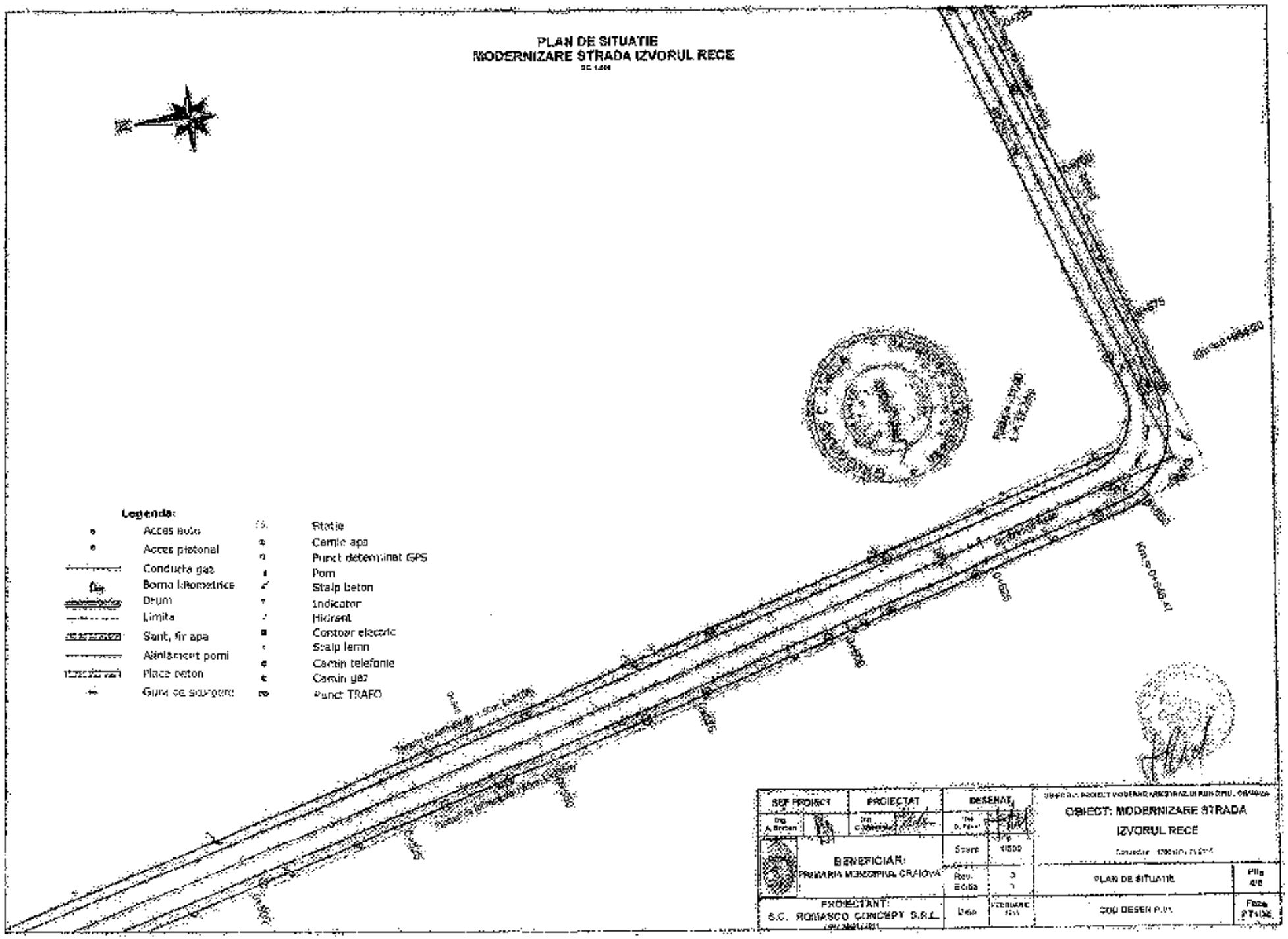
Km 0+000
Km 0+050
Km 0+100
Km 0+150
Km 0+200
Km 0+250
Km 0+300
Km 0+350
Km 0+400
Km 0+450
Km 0+500
Km 0+550
Km 0+600
Km 0+650
Km 0+700
Km 0+750
Km 0+800
Km 0+850
Km 0+900
Km 0+950
Km 1+000
Km 1+050
Km 1+100
Km 1+150
Km 1+200
Km 1+250
Km 1+300
Km 1+350
Km 1+400
Km 1+450
Km 1+500
Km 1+550
Km 1+600
Km 1+650
Km 1+700
Km 1+750
Km 1+800
Km 1+850
Km 1+900
Km 1+950
Km 2+000
Km 2+050
Km 2+100
Km 2+150
Km 2+200
Km 2+250
Km 2+300
Km 2+350
Km 2+400
Km 2+450
Km 2+500
Km 2+550
Km 2+600
Km 2+650
Km 2+700
Km 2+750
Km 2+800
Km 2+850
Km 2+900
Km 2+950
Km 3+000
Km 3+050
Km 3+100
Km 3+150
Km 3+200
Km 3+250
Km 3+300
Km 3+350
Km 3+400
Km 3+450
Km 3+500
Km 3+550
Km 3+600
Km 3+650
Km 3+700
Km 3+750
Km 3+800
Km 3+850
Km 3+900
Km 3+950
Km 4+000
Km 4+050
Km 4+100
Km 4+150
Km 4+200
Km 4+250
Km 4+300
Km 4+350
Km 4+400
Km 4+450
Km 4+500
Km 4+550
Km 4+600
Km 4+650
Km 4+700
Km 4+750
Km 4+800
Km 4+850
Km 4+900
Km 4+950
Km 5+000
Km 5+050
Km 5+100
Km 5+150
Km 5+200
Km 5+250
Km 5+300
Km 5+350
Km 5+400
Km 5+450
Km 5+500
Km 5+550
Km 5+600
Km 5+650
Km 5+700
Km 5+750
Km 5+800
Km 5+850
Km 5+900
Km 5+950
Km 6+000
Km 6+050
Km 6+100
Km 6+150
Km 6+200
Km 6+250
Km 6+300
Km 6+350
Km 6+400
Km 6+450
Km 6+500
Km 6+550
Km 6+600
Km 6+650
Km 6+700
Km 6+750
Km 6+800
Km 6+850
Km 6+900
Km 6+950
Km 7+000
Km 7+050
Km 7+100
Km 7+150
Km 7+200
Km 7+250
Km 7+300
Km 7+350
Km 7+400
Km 7+450
Km 7+500
Km 7+550
Km 7+600
Km 7+650
Km 7+700
Km 7+750
Km 7+800
Km 7+850
Km 7+900
Km 7+950
Km 8+000
Km 8+050
Km 8+100
Km 8+150
Km 8+200
Km 8+250
Km 8+300
Km 8+350
Km 8+400
Km 8+450
Km 8+500
Km 8+550
Km 8+600
Km 8+650
Km 8+700
Km 8+750
Km 8+800
Km 8+850
Km 8+900
Km 8+950
Km 9+000
Km 9+050
Km 9+100
Km 9+150
Km 9+200
Km 9+250
Km 9+300
Km 9+350
Km 9+400
Km 9+450
Km 9+500
Km 9+550
Km 9+600
Km 9+650
Km 9+700
Km 9+750
Km 9+800
Km 9+850
Km 9+900
Km 9+950
Km 10+000
Km 10+050
Km 10+100
Km 10+150
Km 10+200
Km 10+250
Km 10+300
Km 10+350
Km 10+400
Km 10+450
Km 10+500
Km 10+550
Km 10+600
Km 10+650
Km 10+700
Km 10+750
Km 10+800
Km 10+850
Km 10+900
Km 10+950
Km 11+000
Km 11+050
Km 11+100
Km 11+150
Km 11+200
Km 11+250
Km 11+300
Km 11+350
Km 11+400
Km 11+450
Km 11+500
Km 11+550
Km 11+600
Km 11+650
Km 11+700
Km 11+750
Km 11+800
Km 11+850
Km 11+900
Km 11+950
Km 12+000
Km 12+050
Km 12+100
Km 12+150
Km 12+200
Km 12+250
Km 12+300
Km 12+350
Km 12+400
Km 12+450
Km 12+500
Km 12+550
Km 12+600
Km 12+650
Km 12+700
Km 12+750
Km 12+800
Km 12+850
Km 12+900
Km 12+950
Km 13+000
Km 13+050
Km 13+100
Km 13+150
Km 13+200
Km 13+250
Km 13+300
Km 13+350
Km 13+400
Km 13+450
Km 13+500
Km 13+550
Km 13+600
Km 13+650
Km 13+700
Km 13+750
Km 13+800
Km 13+850
Km 13+900
Km 13+950
Km 14+000
Km 14+050
Km 14+100
Km 14+150
Km 14+200
Km 14+250
Km 14+300
Km 14+350
Km 14+400
Km 14+450
Km 14+500
Km 14+550
Km 14+600
Km 14+650
Km 14+700
Km 14+750
Km 14+800
Km 14+850
Km 14+900
Km 14+950
Km 15+000
Km 15+050
Km 15+100
Km 15+150
Km 15+200
Km 15+250
Km 15+300
Km 15+350
Km 15+400
Km 15+450
Km 15+500
Km 15+550
Km 15+600
Km 15+650
Km 15+700
Km 15+750
Km 15+800
Km 15+850
Km 15+900
Km 15+950
Km 16+000
Km 16+050
Km 16+100
Km 16+150
Km 16+200
Km 16+250
Km 16+300
Km 16+350
Km 16+400
Km 16+450
Km 16+500
Km 16+550
Km 16+600
Km 16+650
Km 16+700
Km 16+750
Km 16+800
Km 16+850
Km 16+900
Km 16+950
Km 17+000
Km 17+050
Km 17+100
Km 17+150
Km 17+200
Km 17+250
Km 17+300
Km 17+350
Km 17+400
Km 17+450
Km 17+500
Km 17+550
Km 17+600
Km 17+650
Km 17+700
Km 17+750
Km 17+800
Km 17+850
Km 17+900
Km 17+950
Km 18+000
Km 18+050
Km 18+100
Km 18+150
Km 18+200
Km 18+250
Km 18+300
Km 18+350
Km 18+400
Km 18+450
Km 18+500
Km 18+550
Km 18+600
Km 18+650
Km 18+700
Km 18+750
Km 18+800
Km 18+850
Km 18+900
Km 18+950
Km 19+000
Km 19+050
Km 19+100
Km 19+150
Km 19+200
Km 19+250
Km 19+300
Km 19+350
Km 19+400
Km 19+450
Km 19+500
Km 19+550
Km 19+600
Km 19+650
Km 19+700
Km 19+750
Km 19+800
Km 19+850
Km 19+900
Km 19+950
Km 20+000
Km 20+050
Km 20+100
Km 20+150
Km 20+200
Km 20+250
Km 20+300
Km 20+350
Km 20+400
Km 20+450
Km 20+500
Km 20+550
Km 20+600
Km 20+650
Km 20+700
Km 20+750
Km 20+800
Km 20+850
Km 20+900
Km 20+950
Km 21+000
Km 21+050
Km 21+100
Km 21+150
Km 21+200
Km 21+250
Km 21+300
Km 21+350
Km 21+400
Km 21+450
Km 21+500
Km 21+550
Km 21+600
Km 21+650
Km 21+700
Km 21+750
Km 21+800
Km 21+850
Km 21+900
Km 21+950
Km 22+000
Km 22+050
Km 22+100
Km 22+150
Km 22+200
Km 22+250
Km 22+300
Km 22+350
Km 22+400
Km 22+450
Km 22+500
Km 22+550
Km 22+600
Km 22+650
Km 22+700
Km 22+750
Km 22+800
Km 22+850
Km 22+900
Km 22+950
Km 23+000
Km 23+050
Km 23+100
Km 23+150
Km 23+200
Km 23+250
Km 23+300
Km 23+350
Km 23+400
Km 23+450
Km 23+500
Km 23+550
Km 23+600
Km 23+650
Km 23+700
Km 23+750
Km 23+800
Km 23+850
Km 23+900
Km 23+950
Km 24+000
Km 24+050
Km 24+100
Km 24+150
Km 24+200
Km 24+250
Km 24+300
Km 24+350
Km 24+400
Km 24+450
Km 24+500
Km 24+550
Km 24+600
Km 24+650
Km 24+700
Km 24+750
Km 24+800
Km 24+850
Km 24+900
Km 24+950
Km 25+000
Km 25+050
Km 25+100
Km 25+150
Km 25+200
Km 25+250
Km 25+300
Km 25+350
Km 25+400
Km 25+450
Km 25+500
Km 25+550
Km 25+600
Km 25+650
Km 25+700
Km 25+750
Km 25+800
Km 25+850
Km 25+900
Km 25+950
Km 26+000
Km 26+050
Km 26+100
Km 26+150
Km 26+200
Km 26+250
Km 26+300
Km 26+350
Km 26+400
Km 26+450
Km 26+500
Km 26+550
Km 26+600
Km 26+650
Km 26+700
Km 26+750
Km 26+800
Km 26+850
Km 26+900
Km 26+950
Km 27+000
Km 27+050
Km 27+100
Km 27+150
Km 27+200
Km 27+250
Km 27+300
Km 27+350
Km 27+400
Km 27+450
Km 27+500
Km 27+550
Km 27+600
Km 27+650
Km 27+700
Km 27+750
Km 27+800
Km 27+850
Km 27+900
Km 27+950
Km 28+000
Km 28+050
Km 28+100
Km 28+150
Km 28+200
Km 28+250
Km 28+300
Km 28+350
Km 28+400
Km 28+450
Km 28+500
Km 28+550
Km 28+600
Km 28+650
Km 28+700
Km 28+750
Km 28+800
Km 28+850
Km 28+900
Km 28+950
Km 29+000
Km 29+050
Km 29+100
Km 29+150
Km 29+200
Km 29+250
Km 29+300
Km 29+350
Km 29+400
Km 29+450
Km 29+500
Km 29+550
Km 29+600
Km 29+650
Km 29+700
Km 29+750
Km 29+800
Km 29+850
Km 29+900
Km 29+950
Km 30+000
Km 30+050
Km 30+100
Km 30+150
Km 30+200
Km 30+250
Km 30+300
Km 30+350
Km 30+400
Km 30+450
Km 30+500
Km 30+550
Km 30+600
Km 30+650
Km 30+700
Km 30+750
Km 30+800
Km 30+850
Km 30+900
Km 30+950
Km 31+000
Km 31+050
Km 31+100
Km 31+150
Km 31+200
Km 31+250
Km 31+300
Km 31+350
Km 31+400
Km 31+450
Km 31+500
Km 31+550
Km 31+600
Km 31+650
Km 31+700
Km 31+750
Km 31+800
Km 31+850
Km 31+900
Km 31+950
Km 32+000
Km 32+050
Km 32+100
Km 32+150
Km 32+200
Km 32+250
Km 32+300
Km 32+350
Km 32+400
Km 32+450
Km 32+500
Km 32+550
Km 32+600
Km 32+650
Km 32+700
Km 32+750
Km 32+800
Km 32+850
Km 32+900
Km 32+950
Km 33+000
Km 33+050
Km 33+100
Km 33+150
Km 33+200
Km 33+250
Km 33+300
Km 33+350
Km 33+400
Km 33+450
Km 33+500
Km 33+550
Km 33+600
Km 33+650
Km 33+700
Km 33+750
Km 33+800
Km 33+850
Km 33+900
Km 33+950
Km 34+000
Km 34+050
Km 34+100
Km 34+150
Km 34+200
Km 34+250
Km 34+300
Km 34+350
Km 34+400
Km 34+450
Km 34+500
Km 34+550
Km 34+600
Km 34+650
Km 34+700
Km 34+750
Km 34+800
Km 34+850
Km 34+900
Km 34+950
Km 35+000
Km 35+050
Km 35+100
Km 35+150
Km 35+200
Km 35+250
Km 35+300
Km 35+350
Km 35+400
Km 35+450
Km 35+500
Km 35+550
Km 35+600
Km 35+650
Km 35+700
Km 35+750
Km 35+800
Km 35+850
Km 35+900
Km 35+950
Km 36+000
Km 36+050
Km 36+100
Km 36+150
Km 36+200
Km 36+250
Km 36+300
Km 36+350
Km 36+400
Km 36+450
Km 36+500
Km 36+550
Km 36+600
Km 36+650
Km 36+700
Km 36+750
Km 36+800
Km 36+850
Km 36+900
Km 36+950
Km 37+000
Km 37+050
Km 37+100
Km 37+150
Km 37+200
Km 37+250
Km 37+300
Km 37+350
Km 37+400
Km 37+450
Km 37+500
Km 37+550
Km 37+600
Km 37+650
Km 37+700
Km 37+750
Km 37+800
Km 37+850
Km 37+900
Km 37+950
Km 38+000
Km 38+050
Km 38+100
Km 38+150
Km 38+200
Km 38+250
Km 38+300
Km 38+350
Km 38+400
Km 38+450
Km 38+500
Km 38+550
Km 38+600
Km 38+650
Km 38+700
Km 38+750
Km 38+800
Km 38+850
Km 38+900
Km 38+950
Km 39+000
Km 39+050
Km 39+100
Km 39+150
Km 39+200
Km 39+250
Km 39+300
Km 39+350
Km 39+400
Km 39+450
Km 39+500
Km 39+550
Km 39+600
Km 39+650
Km 39+700
Km 39+750
Km 39+800
Km 39+850
Km 39+900
Km 39+950
Km 40+000
Km 40+050
Km 40+100
Km 40+150
Km 40+200
Km 40+250
Km 40+300
Km 40+350
Km 40+400
Km 40+450
Km 40+500
Km 40+550
Km 40+600
Km 40+650
Km 40+700
Km 40+750
Km 40+800
Km 40+850
Km 40+900
Km 40+950
Km 41+000
Km 41+050
Km 41+100
Km 41+150
Km 41+200
Km 41+250
Km 41+300
Km 41+350
Km 41+400
Km 41+450
Km 41+500
Km 41+550
Km 41+600
Km 41+650
Km 41+700
Km 41+750
Km 41+800
Km 41+850
Km 41+900
Km 41+950
Km 42+000
Km 42+050
Km 42+100
Km 42+150
Km 42+200
Km 42+250
Km 42+300
Km 42+350
Km 42+400
Km 42+450
Km 42+500
Km 42+550
Km 42+600
Km 42+650
Km 42+700
Km 42+750
Km 42+800
Km 42+850
Km 42+900
Km 42+950
Km 43+000
Km 43+050
Km 43+100
Km 43+150
Km 43+200
Km 43+250
Km 43+300
Km 43+350
Km 43+400
Km 43+450
Km 43+500
Km 43+550
Km 43+600
Km 43+650
Km 43+700
Km 43+750
Km 43+800
Km 43+850
Km 43+900
Km 43+950
Km 44+000
Km 44+050
Km 44+100
Km 44+150
Km 44+200
Km 44+250
Km 44+300
Km 44+350
Km 44+400
Km 44+450
Km 44+500
Km 44+550
Km 44+600
Km 44+650
Km 44+700
Km 44+750
Km 44+800
Km 44+850
Km 44+900
Km 44+950
Km 45+000
Km 45+050
Km 45+100
Km 45+150
Km 45+200
Km 45+250
Km 45+300
Km 45+350
Km 45+400
Km 45+450
Km 45+500
Km 45+550
Km 45+600
Km 45+650
Km 45+700
Km 45+750
Km 45+800
Km 45+850
Km 45+900
Km 45+950
Km 46+000
Km 46+050
Km 46+100
Km 46+150
Km 46+200
Km 46+250
Km 46+300
Km 46+350
Km 46+400
Km 46+450
Km 46+500
Km 46+550
Km 46+600
Km 46+650
Km 46+700
Km 46+750
Km 46+800
Km 46+850
Km 46+900
Km 46+950
Km 47+000
Km 47+050
Km 47+100
Km 47+150
Km 47+200
Km 47+250
Km 47+300
Km 47+350
Km 47+400
Km 47+450
Km 47+500
Km 47+550
Km 47+600
Km 47+650
Km 47+700
Km 47+750
Km 47+800
Km 47+850
Km 47+900
Km 47+950
Km 48+000
Km 48+050
Km 48+100
Km 48+150
Km 48+200
Km 48+250
Km 48+300
Km 48+350
Km 48+400
Km 48+450
Km 48+500
Km 48+550
Km 48+600
Km 48+650
Km 48+700
Km 48+750
Km 48+800
Km 48+850
Km 48+900
Km 48+950
Km 49+000
Km 49+050
Km 49+100
Km 49+150
Km 49+200
Km 49+250
Km 49+300
Km 49+350
Km 49+400
Km 49+450
Km 49+500
Km 49+550
Km 49+600
Km 49+650
Km 49+700
Km 49+750
Km 49+800
Km 49+850
Km 49+900
Km 49+950
Km 50+000
Km 50+050
Km 50+100
Km 50+150
Km 50+200
Km 50+250
Km 50+300
Km 50+350
Km 50+400
Km 50+450
Km 50+500
Km 50+550
Km 50+600
Km 50+650
Km 50+700
Km 50+750
Km 50+800
Km 50+850
Km 50+900
Km 50+950
Km 51+000
Km 51+050
Km 51+100
Km 51+150
Km 51+200
Km 51+250
Km 51+300
Km 51+350
Km 51+400
Km 51+450
Km 51+500
Km 51+550
Km 51+600
Km 51+650
Km 51+700
Km 51+750
Km 51+800
Km 51+850
Km 51+900
Km 51+950
Km 52+000
Km 52+050
Km 52+100
Km 52+150
Km 52+200
Km 52+250
Km 52+300
Km 52+350
Km 52+400
Km 52+450
Km 52+500
Km 52+550
Km 52+600
Km 52+650
Km 52+700
Km 52+750
Km 52+800
Km 52+850
Km 52+900
Km 52+950
Km 53+000
Km 53+050
Km 53+100
Km 53+150
Km 53+200
Km 53+250
Km 53+300
Km 53+350
Km 53+400
Km 53+450
Km 53+500
Km 53+550
Km 53+600
Km 53+650
Km 53+700
Km 53+750
Km 53+800
Km 53+850
Km 53+900
Km 53+950
Km 54+000
Km 54+050
Km 54+100
Km 54+150
Km 54+200
Km 54+250
Km 54+300
Km 54+350
Km 54+400
Km 54+450
Km 54+500
Km 54+550
Km 54+600
Km 54+650
Km 54+700
Km 54+750
Km 54+800
Km 54+850
Km 54+900
Km 54+950
Km 55+000
Km 55+050
Km 55+100
Km 55+150
Km 55+200
Km 55+250
Km 55+300
Km 55+350
Km 55+400
Km 55+450
Km 55+500
Km 55+550
Km 55+600
Km 55+650
Km 55+700
Km 55+750
Km 55+800
Km 55+850
Km 55+900
Km 55+950
Km 56+000
Km 56+050
Km 56+100
Km 56+150
Km 56+200
Km 56+250
Km 56+300
Km 56+350
Km 56+400
Km 56+450
Km 56+500
Km 56+550
Km 56+600
Km 56+650
Km 56+700
Km 56+750
Km 56+800
Km 56+850
Km 56+900
Km 56+950
Km 57+000
Km 57+050
Km 57+100
Km 57+150
Km 57+200
Km 57+250
Km 57+300
Km 57+350
Km 57+400
Km 57+450
Km 57+500
Km 57+550
Km 57+600
Km 57+650
Km 57+700
Km 57+750
Km 57+800
Km 57+850
Km 57+900
Km 57+950
Km 58+000
Km 58+050
Km 58+100
Km 58+150
Km 58+200
Km 58+250
Km 58+300
Km 58+350
Km 58+400
Km 58+450
Km 58+500
Km 58+550
Km 58+600
Km 58+650
Km 58+700
Km 58+750
Km 58+800
Km 58+850
Km 58+900
Km 58+950
Km 59+000
Km 59+050
Km 59+100
Km 59+150
Km 59+200
Km 59+250
Km 59+300
Km 59+350
Km 59+400
Km 59+450
Km 59+500
Km 59+550
Km 59+600
Km 59+650
Km 59+700
Km 59+750
Km 59+800
Km 59+850
Km 59+900
Km 59+950
Km 60+000
Km 60+050
Km 60+100
Km 60+150
Km 60+200
Km 60+250
Km 60+300
Km 60+350
Km 60+400
Km 60+450
Km 60+500
Km 60+550
Km 60+600
Km 60+650
Km 60+700
Km 60+750
Km 60+800
Km 60+850
Km 60+900
Km 60+950
Km 61+000
Km 61+050
Km 61+100
Km 61+150
Km 61+200
Km 61+250
Km 61+300
Km 61+350
Km 61+400
Km 61+450
Km 61+500
Km 61+550
Km 61+600
Km 61+650
Km 61+700
Km 61+750
Km 61+800
Km 61+850
Km 61+900
Km 61+950
Km 62+000
Km 62+050
Km 62+100
Km 62+150
Km 62+200
Km 62+250
Km 62+300
Km 62+350
Km 62+400
Km 62+450
Km 62+500
Km 62+550
Km 62+600
Km 62+650
Km 62+700
Km 62+750
Km 62+800
Km 62+850
Km 62+900
Km 62+950
Km 63+000
Km 63+050
Km 63+100
Km 63+150
Km 63+200
Km 63+250
Km 63+300
Km 63+350
Km 63+400
Km 63+450
Km 63+500
Km 63+550
Km 63+600
Km 63+650
Km 63+700
Km 63+750
Km 63+800
Km 63+850
Km 63+900
Km 63+950
Km 64+000
Km 64+050
Km 64+100
Km 64+150
Km 64+200
Km 64+250
Km 64+300
Km 64+350
Km 64+400
Km 64+450
Km 64+500
Km 64+550
Km 64+600
Km 64+650
Km 64+700
Km 64+750
Km 64+800
Km 64+850
Km 64+900
Km 64+950
Km 65+000
Km 65+050
Km 65+100
Km 65+150
Km 65+200
Km 65+250
Km 65+300
Km 65+350
Km 65+400
Km 65+450
Km 65+500
Km 65+550
Km 65+600
Km 65+650
Km 65+700
Km 65+750
Km 65+800
Km 65+850
Km 65+900
Km 65+950
Km 66+000
Km 66+050
Km 66+100
Km 66+150
Km 66+200
Km 66+250
Km 66+300
Km 66+350
Km 66+400
Km 66+450
Km 66+500
Km 66+550
Km 66+600
Km 66+650
Km 66+700
Km 66+750
Km 66+800
Km 66+850
Km 66+900
Km 66+950
Km 67+000
Km 67+050
Km 67+100
Km 67+150
Km 67+200
Km 67+250
Km 67+300
Km 67+350
Km 67+400
Km 67+450
Km 67+500
Km 67+550
Km 67+600
Km 67+650
Km 67+700
Km 67+750
Km 67+800
Km 67+850
Km 67+900
Km 67+950
Km 68+000
Km 68+050
Km 68+100
Km 68+150
Km 68+200
Km 68+250
Km 68+300
Km 68+350
Km 68+400
Km 68+450
Km 68+500
Km 68+550
Km 68+600
Km 68+650
Km 68+700
Km 68+750
Km 68+800
Km 68+850
Km 68+900
Km 68+950
Km 69+000
Km 69+050
Km 69+100
Km 69+150
Km 69+200
Km 69+250
Km 69+300
Km 69+350
Km 69+400
Km 69+450
Km 69+500
Km 69+550
Km 69+600
Km 69+650
Km 69+700
Km 69+750
Km 69+800
Km 69+850
Km 69+900
Km 69+950
Km 70+000
Km 70+050
Km 70+100
Km 70+150
Km 70+200
Km 70+250
Km 70+300
Km 70+350
Km 70+400
Km 70+450
Km 70+500
Km 70+550
Km 70+600
Km 70+650
Km 70+700
Km 70+750
Km 70+800
Km 70+850
Km 70+900
Km 70+950
Km 71+000
Km 71+050
Km 71+100
Km 71+150
Km 71+200
Km 71+250
Km 71+300
Km 71+350
Km 71+400
Km 71+450
Km 71+500
Km 71+550
Km 71+600
Km 71+650
Km 71+700
Km 71+750
Km 71+800
Km 71+850
Km 71+900
Km 71+950
Km 72+000
Km 72+050
Km 72+100
Km 72+150
Km 72+200
Km 72+250
Km 72+300
Km 72+350
Km 72+400
Km 72+450
Km 72+500
Km 72+550
Km 72+600
Km 72+650
Km 72+700
Km 72+750
Km 72+800
Km 72+850
Km 72+900
Km 72+950
Km 73+000
Km 73+050
Km 73+100
Km 73+150
Km 73+200
Km 73+250
Km 73+300
Km 73+350
Km 73+400
Km 73+450
Km 73+500
Km 73+550
Km 73+600
Km 73+650
Km 73+700
Km 73+750
Km 73+800
Km 73+850
Km 73+900
Km 73+950
Km 74+000
Km 74+050
Km 74+100
Km 74+150
Km 74+200
Km 74+250
Km 74+300
Km 74+350
Km 74+400
Km 74+450
Km 74+500
Km 74+550
Km 74+600
Km 74+650
Km 74+700
Km 74+750
Km 74+800
Km 74+850
Km 74+900
Km 74+950
Km 75+000
Km 75+050
Km 75+100
Km 75+150
Km 75+200
Km 75+250
Km 75+300
Km 75+350
Km 75+400
Km 75+450
Km 75+500
Km 75+550
Km 75+600
Km 75+650
Km 75+700
Km 75+750
Km 75+800
Km 75+850
Km 75+900
Km 75+950
Km 76+000
Km 76+050
Km 76+100
Km 76+150
Km 76+200
Km 76+250
Km 76+300
Km 76+350
Km 76+400
Km 76+450
Km 76+500
Km 76+550
Km 76+600
Km 76+650
Km 76+700
Km 76+750
Km 76+800
Km 76+850
Km 76+900
Km 76+950
Km 77+000
Km 77+050
Km 77+100
Km 77+150
Km 77+200
Km 77+250
Km 77+300
Km 77+350
Km 77+400
Km 77+450
Km 77+500
Km 77+550
Km 77+600
Km 77+650
Km 77+700
Km 77+750
Km 77+800
Km 77+850
Km 77+900
Km 77+950
Km 78+000
Km 78+050
Km 78+100
Km 78+150
Km 78+200
Km 78+250
Km 78+300
Km 78+350
Km 78+400
Km 78+450
Km 78+500
Km 78+550
Km 78+600
Km 78+650
Km 78+700
Km 78+750
Km 78+800
Km 78+850
Km 78+900
Km 78+950
Km 79+000
Km 79+050
Km 79+100
Km 79+150
Km 79+200
Km 79+250
Km 79+300
Km 79+350
Km 79+400
Km 79+450
Km 79+500
Km 79+550
Km 79+600
Km 79+650
Km 79+700
Km 79+750
Km 79+800
Km 79+850
Km 79+900
Km 79+950
Km 80+000
Km 80+050
Km 80+100
Km 80+150
Km 80+200
Km 80+250
Km 80+300
Km 80+350
Km 80+400
Km 80+450
Km 80+500
Km 80+550
Km 80+600
Km 80+650
Km 80+700
Km 80+750
Km 80+800
Km 80+850
Km 80+900
Km 80+950
Km 81+000
Km 81+050
Km 81+100
Km 81+150
Km 81+200
Km 81+250
Km 81+300
Km 81+350
Km 81+400
Km 81+450
Km 81+500
Km 81+550
Km 81+600
Km 81+650
Km 81+700
Km 81+750
Km 81+800
Km 81+850
Km 81+900
Km 81+950
Km 82+000
Km 82+050
Km 82+100
Km 82+150
Km 82+200
Km 82+250
Km 82+300
Km 82+350
Km 82+400
Km 82+450
Km 82+500
Km 82+550
Km 82+600
Km 82+650
Km 82+700
Km 82+750
Km 82+800
Km 82+850
Km 82+900
Km 82+950
Km 83+000
Km 83+050
Km 83+100
Km 83+150
Km 83+200
Km 83+250
Km 83+300
Km 83+350
Km 83+400
Km 83+450
Km 83+500
Km 83+550
Km 83+600
Km 83+650
Km 83+700
Km 83+750
Km 83+800
Km 83+850
Km 83+900
Km 83+950
Km 84+000
Km 84+050
Km 84+100
Km 84+150
Km 84+200
Km 84+250
Km 84+300
Km 84+350
Km 84+400
Km 84+450
Km 84+500
Km 84+550
Km 84+600
Km 84+650
Km 84+700
Km 84+750
Km 84+800
Km 84+850
Km 84+900
Km 84+950
Km 85+000
Km 85+050
Km 85+100
Km 85+150
Km 85+200
Km 85+250
Km 85+300
Km 85+350
Km 85+400
Km 85+450
Km 85+500
Km 85+550
Km 85+600
Km 85+650
Km 85+700
Km 85+750
Km 85+800
Km 85+850
Km 85+900
Km 85+950
Km 86+000
Km 86+050
Km 86+100
Km 86+150
Km 86+200
Km 86+250
Km 86+300
Km 86+350
Km 86+400
Km 86+450
Km 86+500
Km 86+550
Km 86+600
Km 86+650
Km 86+700
Km 86+750
Km 86+800
Km 86+850
Km 86+900
Km 86+950
Km 87+000
Km 87+050
Km 87+100
Km 87+150
Km 87+200
Km 87+250
Km 87+300
Km 87+350
Km 87+400
Km 87+450
Km 87+500
Km 87+550
Km 87+600
Km 87+650
Km 87+700
Km 87+750
Km 87+800
Km 87+850
Km 87+900
Km 87+950
Km 88+000
Km 88+050
Km 88+100
Km 88+150
Km 88+200
Km 88+250
Km 88+300
Km 88+350
Km 88+400
Km 88+450
Km 88+500
Km 88+550
Km 88+600
Km 88+650
Km 88+700
Km 88+750
Km 88+800
Km 88+850
Km 88+900
Km 88+950
Km 89+000
Km 89+050
Km 89+100
Km 89+150
Km 89+200
Km 89+250
Km 89+300
Km 89+350
Km 89+400
Km 89+450
Km 89+500
Km 89+550
Km 89+600
Km 89+650
Km 89+700
Km 89+750
Km 89+800
Km 89+850
Km 89+900
Km 89+950
Km 90+000
Km 90+050
Km 90+100
Km 90+150
Km 90+200
Km 90+250
Km 90+300
Km 90+350
Km 90+400
Km 90+450
Km 90+500
Km 90+550
Km 90+600
Km 90+650
Km 90+700
Km 90+750
Km 90+800
Km 90+850
Km 90+900
Km 90+950
Km 91+000
Km 91+050
Km 91+100
Km 91+150
Km 91+200
Km 91+250
Km 91+300
Km 91+350
Km 91+400
Km 91+450
Km 91+500
Km 91+550
Km 91+600
Km 91+650
Km 91+700
Km 91+750
Km 91+800
Km 91+850
Km 91+900
Km 91+950
Km 92+000
Km 92+050
Km 92+100
Km 92+150
Km 92+200
Km 92+250
Km 92+300
Km 92+350
Km 92+400
Km 92+450
Km 92+500
Km 92+550
Km 92+600
Km 92+650
Km 92+700
Km 92+750
Km 92+800
Km 92+850
Km 92+900
Km 92+950
Km 93+000
Km 93+050
Km 93+100
Km 93+150
Km 93+200
Km 93+250
Km 93+300
Km 93+350
Km 93+400
Km 93+450
Km 93+500
Km 93+550
Km 93+600
Km 93+650
Km 93+700
Km 93+750
Km 93+800
Km 93+850
Km 93+900
Km 93+950
Km 94+000
Km 94+050
Km 94+100
Km 94+150
Km 94+200
Km 94+250
Km 94+300
Km 94+350
Km 94+400
Km 94+450
Km 94+500
Km 94+550
Km 94+600
Km 94+650
Km 94+700
Km 94+750
Km 94+800
Km 94+850
Km 94+900
Km 94+950
Km 95+000
Km 95+050
Km 95+100
Km 95+150
Km 95+200
Km 95+250
Km 95+300
Km 95+350
Km 95+400
Km 95+450
Km 95+500
Km 95+550
Km 95+600
Km 95+650
Km 95+700
Km 95+750
Km 95+800
Km 95+850
Km 95+900
Km 95+950
Km 96+000
Km 96+050
Km 96+100
Km 96+150
Km 96+200
Km 96+250
Km 96+300
Km 96+350
Km 96+400
Km 96+450
Km 96+500
Km 96+550
Km 96+600
Km 96+650
Km 96+700
Km 96+750
Km 96+800
Km 96+850
Km 96+900
Km 96+950
Km 97+000
Km 97+050
Km 97+100
Km 97+150
Km 97+200
Km 97+250
Km 97+300
Km 97+350
Km 97+400
Km 97+450
Km 97+500
Km 97+550
Km 97+600
Km 97+650
Km 97+700
Km 97+750
Km 97+800
Km 97+850
Km 97+900
Km 97+950
Km 98+000
Km 98+050
Km 98+100
Km 98+150
Km 98+200
Km 98+250
Km 98+300
Km 98+350
Km 98+400
Km 98+450
Km 98+500
Km 98+550
Km 98+600
Km 98+650
Km 98+700
Km 98+750
Km 98+800
Km 98+850
Km 98+900
Km 98+950
Km 99+000
Km 99+050
Km 99+100
Km 99+150
Km 99+200
Km 99+250
Km 99+300
Km 99+350
Km 99+400
Km 99+450
Km 99+500
Km 99+550
Km 99+600
Km 99+650
Km 99+700
Km 99+750
Km 99+800
Km 99+850
Km 99+900
Km 99+950
Km 100+000
Km 100+050
Km 100+100
Km 100+150
Km 100+200
Km 100+250
Km 100+300
Km 100+350
Km 100+400
Km 100+450
Km 100+500
Km 100+550
Km 100+600
Km 100+650
Km 100+700
Km 100+750
Km 100+800
Km 100+850
Km 100+900
Km 100+950
Km 101+000
Km 101+050
Km 101+100
Km 101+150
Km 101+200
Km 101+250
Km 101+300
Km 101+350
Km 101+400
Km 101+450
Km 101+500
Km 101+550
Km 101+600
Km 101+650
Km 101+700
Km 101+750
Km 101+800
Km 101+850
Km 101+900
Km 101+950
Km 102+000
Km 102+050
Km 102+100
Km 102+150
Km 102+200
Km 102+250
Km 102+300
Km 102+350
Km 102+400
Km 102+450
Km 102+500
Km 102+550
Km 102+600
Km 102+650
Km 102+700
Km 102+750
Km 102+800
Km 102+850
Km 102+900
Km 102+950
Km 103+000
Km 103+050
Km 103+100
Km 103+150
Km 103+200
Km 103+250
Km 103+300
Km 103+350
Km 103+400
Km 103+450
Km 103+500
Km 103+550
Km 103+600
Km 103+650
Km 103+700
Km 103+750
Km 103+800
Km 103+850
Km 103+900
Km 103+950
Km 104+000
Km 104+050
Km 104+100
Km 104+150
Km 104+200
Km 104+250
Km 104+300
Km 104+350
Km 104+400
Km 104+450
Km 104+500
Km 104+550
Km 104+600
Km 104+650
Km 104+700
Km 104+750
Km 104+800
Km 104+850
Km 104+900
Km 104+950
Km 105+000
Km 105+050
Km 105+100
Km 105+150
Km 105+200
Km 105+250
Km 105+300
Km 105+350
Km 105+400
Km 105+450
Km 105+500
Km 105+550
Km 105+600
Km 105+650
Km 105+700
Km 105+750
Km 105+800
Km 105+850
Km 105+900
Km 105+950
Km 106+000
Km 106+050
Km 106+100
Km 106+150
Km 106+200
Km 106+250
Km 106+300
Km 106+350
Km 106+400
Km 106+450
Km 106+500
Km 106+550
Km 106+600
Km 106+650
Km 106+700
Km 106+750
Km 106+800
Km 106+850
Km 106+900
Km 106+950
Km 107+000
Km 107+050
Km 107+100
Km 107+150
Km 107+200
Km 107+250
Km 107+300
Km 107+350
Km 107+400
Km 107+450
Km 107+500
Km 107+550
Km 107+600
Km 107+650
Km 107+700
Km 107+750
Km 107+800
Km 107+850
Km 107+900
Km 107+950
Km 108+000
Km 108+050
Km 108+100
Km 108+150
Km 108+200
Km 108+250
Km 108+300
Km 108+350
Km 108+400
Km 108+450
Km 108+500
Km 108+550
Km 108+600
Km 108+650
Km 108+700
Km 108+750
Km 108+800
Km 108+850
Km 108+900
Km 108+950
Km 109+000
Km 109+050
Km 109+100
Km 109+150
Km 109+200
Km 109+250
Km 109+300
Km 109+350
Km 109+400
Km 109+450
Km 109+500
Km 109+550
Km 109+600
Km 109+650
Km 109+700
Km 109+750
Km 109+800
Km 109+850
Km 109+900
Km 109+950
Km 110+000
Km 110+050
Km 110+100
Km 110+150
Km 110+200
Km 110+250
Km 110+300
Km 110+350
Km 110+400
Km 110+450
Km 110+500
Km 110+550
Km 110+600
Km 110+650
Km 110+700
Km 110+750
Km 110+800
Km 110+850
Km 110+900
Km 110+950
Km 111+000
Km 111+050
Km 111+100
Km 111+150
Km 111+200
Km 111+250
Km 111+300
Km 111+350
Km 111+400
Km 111+450
Km 111+500
Km 111+550
Km 111+600
Km 111+650
Km 111+700
Km

PLAN DE SITUATIE
MODERNIZARE STRADA IZVORUL RECE

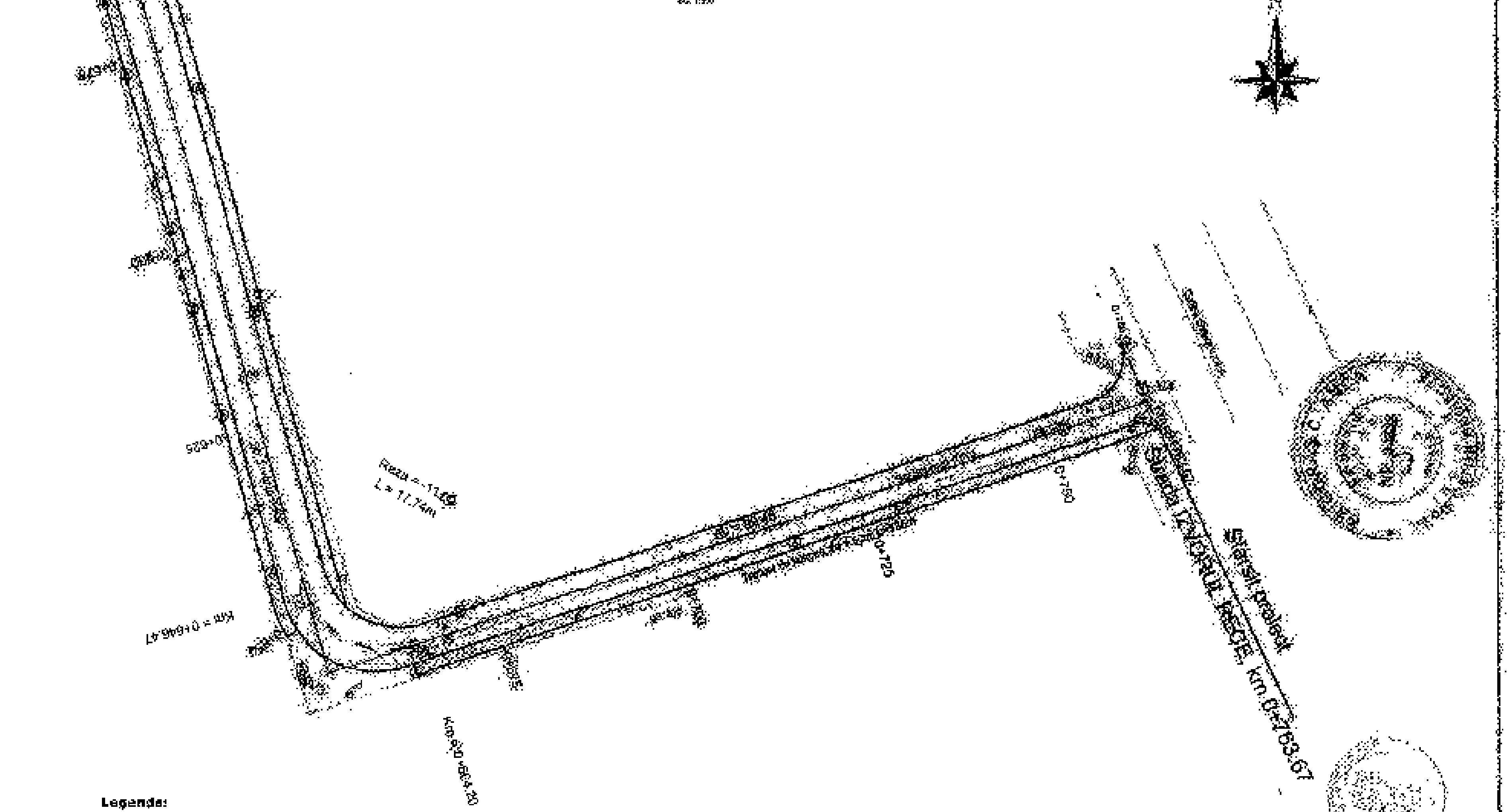

Legenda:

●	Acces auto	◦	Statie
◇	Acces pietonal	●	Camin apa
	Conducta gaz	◘	Punct determinat GPS
	Borna kilometrica		Pom
	Drum		Stalp beton
	Limita		Indicator
	Sant, rigola apa		Hidrant
	Aliniament pomi		Contoar electric
	Placa beton		Stalp lemn
	Gura de scurgere		Camin telefonie
			Camin gaz
			Punct TRAFO

SEF PROIECT: ing. A. Barbus	PROIECTAT: ing. C. Ceaurel	DESENAT: ing. D. Pavel	OBIECT: MODERNIZARE STRADA IZVORUL RECE
BENEFICIAR: PRIMARIA MUNICIPIUL CRAIOVA		Scara 1:500 / Rev. 0 / Editia 1	PLAN DE SITUATIE — Plansa 5/8
PROIECTANT: S.C. ROMASCO CONCEPT S.R.L.		Data: februarie 2016	COD DESEN P.01 — Faza PT+DE

MUNICIPIUL CRAIOVA
CONSILIUL LOCAL AL MUNICIPIULUI CRAIOVA

HOTĂRÂREA NR. 279

Consiliul Local al Municipiului Craiova, întrunit în şedinţa ordinară din data de 29.07.2010;

Având în vedere raportul nr.99651/2010 al Direcţiei Patrimoniu prin care se propune modificarea inventarului bunurilor care aparţin domeniului public al municipiului Craiova, aprobat prin Hotărârea Guvernului nr.141/2008 şi rapoartele comisiilor de specialitate ale Consiliului Local al Municipiului Craiova nr.118, 119, 123, 124 şi 125/2010;

În conformitate cu prevederile Legii nr.213/1998 privind proprietatea publică şi regimul juridic al acesteia, cu modificările şi completările ulterioare şi Legii Fondului Funciar nr.18/1991, republicată, cu modificările şi completările ulterioare;

În temeiul art.36 alin.2 lit.c coroborat cu alin.5 lit.a, art.45 alin.3 şi art.61 alin.2 din Legea nr.215/2001, republicată, privind administraţia publică locală;

HOTĂRĂŞTE:

Art.1. Se aprobă modificarea inventarului bunurilor care aparţin domeniului public al municipiului Craiova aprobat prin Hotărârea Guvernului nr.141/2008, după cum urmează:

a) se modifică elementele de identificare şi valoarea bunurilor care aparţin domeniului public al municipiului Craiova, prevăzute în anexa nr.1 care face parte integrantă din prezenta hotărâre.

b) se completează cu bunurile prevăzute în anexa nr.2 care face parte integrantă din prezenta hotărâre.

Art.2. Se aprobă darea în administrarea Serviciului Public Administraţia Pieţelor şi Târgurilor Craiova a bunului „platformă gunoi Piaţa 1 Mai", aparţinând domeniului public al municipiului Craiva, în suprafaţă de 6,17 mp., având valoarea de inventar de 1.000 lei.

Art.3. Pe data prezentei hotărâri, se modifică în mod corespunzător Hotărârile Consiliului Local al Municipiului Craiova nr.147/1999 referitoare la însuşirea inventarului bunurilor care alcătuiesc domeniul public al municipiului Craiova şi nr.82/2006 referitoare la darea în administrarea Serviciului Public Administraţia Pieţelor şi Târgurilor Craiova a unor bunuri ce aparţin domeniului public al municipiului Craiova.

Anexa nr. 2 la H.C.L. Nr. 275

Nr. Crt.	Denumirea bunului	Cod de clasificație	Elemente de identificare								Va. inv. (lei)
			Carosabil				Trotuar				
			Lungime	Lățime	Suprafață	Imbracaminte	Lungime	Lățime	Suprafață	Imbracaminte	
1	Drum comunal 292, T 38 Rovine sat Troaca (Tr. 1+ tr.2)	1.3.7.2.	453 + 180	6,3	1644,5	asfalt si pamant					0,01
2	Drum comunal 198, T 113 Rovine sat Troaca (Tr. 1+ tr.2)	1.3.7.1.	318 + 75.1	3.5 - 6	2170,5	piatra concasata + pamant					0,01
3	Drum de exploatare 316, T 111; T 114 Rovine sat Troaca (Tr. 1+ tr.2)	1.3.7.1.	610 + 125	5 + 6.5	4590	asfalt si pamant					0,01
4	Drum de exploatare 133, T 112; T 113 Rovine sat Troaca (Tr. 1+ tr.2)	1.3.7.1.	2340 + 30	5 - 6.5	15405	asfalt si pamant					0,01
5	Drum de exploatare 280, T 38; T 113 Rovine sat Troaca	1.3.7.1.	265	4	1060	piatra de rau + pamant					0,01
6	Drum de exploatare 258/1, T 113 Rovine sat Troaca	1.3.7.1.	274	5	13070	piatra concasata + nisip + pamant					0,01
7	Drum de exploatare 11, T 4; T6 Rovine sat Troaca	1.3.7.1.	1178,8	4	5894	pamant					0,01
8	Drum de exploatare 34, T 5, T 113 Rovine sat Troaca	1.3.7.1.	172,6	4	690,4	pamant					0,01
9	Drum de exploatare 36, T 5 Rovine sat Troaca	1.3.7.1.	498,1	4	1992	pamant					0,01
10	Drum de exploatare 32, T 113 Rovine sat Troaca	1.3.7.1.	235	4	940	pamant					0,01
11	Drum satesc 257 T4; T5; T6; T7; T8; T10; Izvorul Rece (Tr. 1+ tr.2)	1.3.7.1.	108.5 + 818	5 - 9	6104,5	nisip	726,5		763,69		0,01
12	Drum satesc 257 T 6; T 8 - Izvorul Rece	1.3.7.1.	97	7	679	nisip					0,01
13	Drum satesc 258 T 4; T 6 - Izvorul Rece	1.3.7.1.	112,5	9	1012,5	nisip					0,01
14	Drum satesc 259 T 3 - Izvorul Rece	1.3.7.1.	400	7	2800	nisip					0,01
15	Drum satesc 379 - Izvorul Rece	1.3.7.1.	98	7	686	nisip					0,01
16	Drum satesc 47 - Izvorul Rece	1.3.7.1.	362 + 439	6.5 - 9	6304	nisip					0,01
17	Drum satesc 216 - Izvorul Rece	1.3.7.1.	120	7	840	nisip					0,01
18	Drum satesc 20/1 - Izvorul Rece	1.3.7.1.	130	9	1170	nisip					0,01
19	Drum de exploatare 14, T22 - Izvorul Rece	1.3.7.1.	160	4	640	nisip					0,01
20	Drum de exploatare 13, T22 - Izvorul Rece	1.3.7.1.	80	4	320	nisip					0,01
21	Drum de exploatare 9, T22 - Izvorul Rece	1.3.7.1.	360	4	1440	nisip					0,01
22	Drum de exploatare 12, T22 - Izvorul Rece	1.3.7.1.	442	4	1768	nisip					0,01
23	Platformă gunoi Piata 1 Mai	1.5.14.			6,17						1.000,00

PREȘEDINTE DE ȘEDINȚĂ
LUCIAN MIHCU

MUNICIPIUL CRAIOVA
PRIMĂRIA MUNICIPIULUI CRAIOVA
Nr.70355/15.04.2016

Se aprobă
PRIMAR
Lia-Olguţa Vasilescu

Avizat
Director executiv
DirecţiaEconomico-Financiară
Nicolae Pascu

Avizat
Pt. Director executiv
Direcţia Juridică, Asistenta de Specialitate
si Contencios Administrativ
Nelu Pârvu

PROCES VERBAL
Incheiat astazi 15.04.2016

Subsemnatii: Dan Daşoveanu – Preşedinte, Dragoş Dobre - membru , Ionuţ Gâlea– membru, Dumitru Iliescu – membru, Stelian Marta – membru, Pătru Iulian – membru, Constantin Vîrfenescu – membru, Ileana Stefanescu – membru, Ghiţă Raluca Sorina – membru şi Maria Luiza Diţoiu – secretar, în calitate de membrii ai comisiei de inventariere permanentă numită prin Dispoziţia Primarului municipiului Craiova nr.3097/2015, am procedat la identificarea şi inventarierea bunurilor în perioada Martie - Aprilie , care prin natura, uzul sau interesul bunurilor, aparţin domeniului privat sau public al municipiului Craiova.

Terenurile au fost inventariate având în vedere schiţe cu dimensiuni şi vecinătăţi întocmite de persoane autorizate pentru întocmirea documentaţiei cadastrale, precum şi inscrisuri anexate listelor de inventariere. Inventarul cu bunurile identificate ca aparţinând domeniul privat / public al municipiului Craiova este alcatuit din bunuri aflate in proprietatea municipiului Craiova .

Se introduce şi se modifică domeniul public al municipiului Craiova, următoarele bunuri:

- Branşamente şi racorduri canal efectuate de Compania de apă în perioada Iulie – Decembrie 2015 cu o valoare totală de 111090,22lei;
- Alee acces str Pascani nr. 28 Cămin nr.3 , în suprafata de 2162mp şi valoarea de inventar 908040lei;
- Alee acces din str Caracal în suprafata de 4632mp şi valoarea de inventar 1947120lei;
- Alee acces , Aleea 1 Şimnic nr.185, Tarlaua 61 ,Parcela 19 , Lotul 6, nr cad, 224347, în suprafata de 910mp (lungime 202,22 , latime 4,5m) valoare de inventar 100100lei;
- Drum de exploatare DE 523/1 tarlaua 47 Mofleni cu lungime 250,28m , lăţime 8m , suprafaţă de 2002,24mp , cu valoarea de inventar 30237,21lei şi nr. Inventar 42000623, se modifică elementele de identificare şi valoarea prin majorare ca urmare măsurărorilor topografice în **Drum de exploatare DE 523 , Tarlaua 47 Mofleni cu lungimea de 388,48m , lăţime 8m , suprafaţa 3107mp şi valoarea de inventar de 46932,43lei** ;

- Str. Izvorul Rece (Drum Sătesc 217, T4,5,6,7,8,10) cu lungime totală de 726,50m , lațime 5-9m , suprafață de 6104,5mp , cu valoarea de inventar 359799lei se modifică elementele de identificare și valoarea ca urmare măsurărorilor topografice în **Str. Izvorul Rece (Drum Sătesc 217, T4,5,6,7,8,10) cu lungimea de 763,67m , lățime 8m , suprafața 6873,03mp și valoarea de inventar de 405096,12lei;**

- Alee acces Bariera Valcii – Tarlaua 21 , Parcela 8, cu suprafața de 533mp și valoarea de 63524,45lei se majorează suprafața cu 592mp la suprafața totală de 1125mp și valoarea de inventar de 46932,43lei;

Prin adresa nr. 61307/31.03.2016 Colegiul Național Nicolae Titulescu , cu sediul în str. Doljului nr. 12 înaintează procesul verbal de punere în executare a Dispoziției Primarului Municipiului Craiova nr 22476/28.07.2009 , privind restituirea în natură a terenului în suprafață totală de 2127mp situat în str. Brazda lui Novac nr. 89, către Costineanu Eugen , Costineanu Adrian , Condurache Anca și Popa Adrian , teren identificat conform raportului de expertiză întocmit de expert tehnic Gheorghe Mihai. Pe terenul în suprafață de 2127mp, se regăsește mijlocul fix ȘTRAND înregistrat cu nr de inventar 12008057 și valoarea de inventar de 1054541,53 lei

Prin Decizia nr. 804/22 Iunie 2009 a Curții de Apel Craiova, se admite recursul declarat de reclamanta Casa Județeană de Pensii Dolj în contradictoriu cu Primăria Municipiului Craiova obligată să lase în deplină proprietate imobilul situat în Craiova , str. Nicolae Titulescu nr. 6 (fost N. Titulescu nr. 16 , Smîrdan nr.20) compus din clădire cu regim de înălțime S+P+4E și clădire cu regim de înălțime subsol , parter 2 etaje (identificat prin raport de expertiză întocmit de expert Ing. Căpruciu Dragoș) și teren aferent în suprafață de 5147mp

Valorile de inventar ale acestor bunuri au fost stabilite de către membrul comisiei de inventariere, doamna Ileana Stefănescu ce are competențe în expertizarea bunurilor imobile.

Temeiul juridic al bunurilor introduse în inventar îl constituie Ordinul Ministerului Finanțelor Publice nr. 2861/2009 pentru aprobarea Normelor privind organizarea si efectuarea inventarierii elementelor de natura activelor, datoriilor si capitalurilor proprii, art. 36 alin. 1 din Legea fondului funciar nr. 18/1998 republicată cu modificările și completarile ulterioare și Codul Civil.

La prezentul Proces verbal, anexăm listele de inventariere.

Prezentul proces verbal a fost incheiat în două exemplare.

Comisia de inventariere, prin aplicarea semnăturilor certifică veridicitatea conținutului listelor de inventariere:

- Dan Dașoveanu -Președinte
- Dragoș Dobre – membru
- Ionuț Gâlea – membru
- Dumitru Iliescu – membru
- Constantin Vîrfenescu - membru
- Stelian Marta- membru
- Pătru Iulian – membru
- Ileana Stefanescu – membru
- Giță Raluca Sorina – membru
- Maria Luiza Dițoiu - secretar

Unitatea PM Cralova

Magazia

LISTA DE INVENTARIERE INTRĂRI / MODIFICĂRI / BUNURI

Domeniu Public

GESTIUNEA - Domeniul Public

LOC DE DEPOZITARE –R.A.A.D.P.L/ consiliul local

Nr. Crt.	Denumirea	Date de identificare	Codul sau nr de inventar	UM	CANTITATI				pret unitar	VALOARE CONTABILA			valoare de inventar
					Stocuri		Diferente			valoarea	diferente		
					Faptice	Scriptice	Plus	Minus			plus	minus	
0	1	2	3	4	5	6	7	8	9	10	11	12	13
1	BRANSAMENT APA STR.ALEEA RAMURI NR.24C			buc	1								2171,52
2	BRANSAMENT APA STR. PRIVIGHETORII NR.13			buc	1								2539,67
3	BRANSAMENT APA STR.ALEEA 3 ODESA NR.7			buc	1								2093,33
4	BRANSAMENT APA STR. BRESTEI NR.591B			buc	1								508,15
5	BRANSAMENT APA STR. FERMIERULUI NR.183			buc	1								1846,20
6	BRANSAMENT APA STR. FLORILOR NR.1			buc	1								743,37
7	BRANSAMENT APA STR CANTONULUI , NR.42A			buc	1								2176,95
8	BRANSAMENT APA STR GARLESTI NR.122D			buc	1								372,96
9	BRANSAMENT APA STR. ALEEA BARAGANULUI NR. 2			buc	1								2004,24
10	BRANSAMENT APASTR. TEILOR NR.93K			buc	1								3041,28
11	BRANSAMENT APA STR. ALEEA 6 BRESTEI , NR. 2			buc	1								2105,69
12	RACORD CANALIZARE STR C-TIN RADULESCU MOTRU , NR. 6			buc	1								1869,16
13	BRANSAMENT APA STR. PARAULUI NR.29			buc	1								1600,30
14	BRANSAMENT APA STR. LUDOVIC MRAZEC NR.3			buc	1								1758,58
15	RACORD CANALIZARE STR. LUDOVIC MRAZEC NR.3			buc	1								1520,53
16	BRANSAMENT APA STR.ALEEA 1 RAMURI NR.17			buc	1								2098,13
17	BRANSAMENT APA STR. TOPORASI NR.20			buc	1								1802,97
18	BRANSAMENT APA STR. AMARADIA NR28A			buc	1								2155,17
19	RACORD CANALIZARE STR CALEA BUCURESTI NR.283			buc	1								1076,10

Unitatea PM Craiova
Magazia

LISTA DE INVENTARIERE INTRĂRI / MODIFICĂRI / BUNURI

Domeniu Public

GESTIUNEA - Domeniul Public
LOC DE DEPOZITARE –R.A.A.D.P.L/ consiliul local

Nr. Crt.	Denumirea	Date de identificare	Codul sau nr de inventar	UM	CANTITATI				pret unitar	VALOARE CONTABILA			valoare de inventar
					Stocuri		Diferente			valoarea	diferente		
					Faptice	Scriptice	Plus	Minus			plus	minus	
0	1	2	3	4	5	6	7	8	9	10	11	12	13
20	BRANSAMENT APA STR B-DUL DACIA NR. 163A			buc	1								2353,76
21	RACORD CANALIZARE STR. RASINARI NR 79A			buc	1								326,80
22	BRANSAMENT APA STR. RASINARI NR.79A			buc	1								1045,64
23	BRANSAMENT APA STR. BIHORULUI NR.35			buc	1								452,82
24	RACORD CANALIZARE STR. CALEA BUCURESTI NR.291B			buc	1								1076,10
25	BRANSAMENT APASTR. ALEEA ISVARNA NR. 20			buc	1								2017,24
26	BRANSAMENT APA STR.POLIGONULUI NR.75B			buc	1								2189.28
27	BRANSAMENT APA STR.COSUNA NR.68 O			buc	1								1224,63
28	BRANSAMENT APA STR.BRESTEI NR.479			buc	1								915,32
29	BRANSAMENT APA STR. SARARILOR NR. 2			buc	1								343,33
30	BRANSAMENT APA STR. CALEA SEVERINULUI NR. 42A			buc	1								424,64
31	BRANSAMENT APA STR. C.D. FORTUNESCU NR15B			buc	1								1942,57
32	BRANSAMENT APA STR CORNELIU COPOSU NR.5C			buc	1								385,15
33	BRANSAMENT APA STR. BRAZDA LUI NOVAC NR. 87B			buc	1								1150,65
34	BRANSAMENT APA STR.EUSTASIU STOENESCU NR.1C			buc	1								792,99
35	BRANSAMENT APA STR. TEILOR NR 99F			buc	1								3165,81
36	BRANSAMENT APA STR. NAVODARI NR 6A			buc	1								479,42
37	BRANSAMENT APA STR. RIULUI NR.206D			buc	1								2005,42
38	BRANSAMENT APA STR.BARIERA VALCII NR.249			buc	1								1647,01

Unitatea PM Craiova

Magazia

LISTA DE INVENTARIERE INTRĂRI / MODIFICĂRI / BUNURI

Domeniu Public

GESTIUNEA - Domeniul Public

LOC DE DEPOZITARE –R.A.A.D.P.L/ consiliul local

Nr. Crt.	Denumirea	Date de identificare	Codul sau nr de inventar	UM	CANTITATI				pret unitar	VALOARE CONTABILA			valoare de Inventar
					Stocuri		Diferente			valoarea	diferente		
					Faptice	Scriptice	Plus	Minus			plus	minus	
0	1	2	3	4	5	6	7	8	9	10	11	12	13
39	BRANSAMENT APA STR. ALEEA 2 CANTONULUI NR.10			buc	1								2238,22
40	BRANSAMENT APA STR. BRESTEI NR.477			buc	1								913,56
41	RACORD CANALIZARE STR.FAGARASI NR19L			buc	1								1065,81
42	BRANSAMENT APA STR FERMIERULUI NR 40I			buc	1								343,33
43	BRANSAMENT APA STR. OLTENI NR.10A			buc	1								2320,50
44	RACORD CANALIZARE STR. OLTENI NR.10A			buc	1								947,92
45	BRANSAMENT APA STR.BRESTEI NR 206C			buc	1								2262,68
46	BRANSAMENT APA STR.BRESTEI NR 206C /SC VIDARIA SRL.			buc	1								2262,68
47	RACORD CANALIZARE STR. POTELU NR 25 LIC AUTO			buc	1								8695,83
48	BRANSAMENT APA – ALEEA VI BRESTEI NR 26			buc	1								915,80
49	RACORD CANALIZARE STR. ALEEA 1 DEPOULUI NR.1 (5 UTILIZATORI)			buc	1								3317,15
50	BRANSAMENT APA STR ALEEA 5 RAMURI NR 24B			buc	1								343,33
51	BRANSAMENT APASTR ALEEA POTELU NR.1			buc	1								343,33
52	BRANSAMENT APA STR. ALEEA I TEILOR NR. 4F			buc	1								343,33
53	BRANSAMENT APA STR. ALEEA 4 PLAIUL VULCANESTILOR NR.4			buc	1								343,33
54	BRANSAMENT APA STR ALEEA I PARANGULUI NR.29B			buc	1								343,33
55	BRANSAMENT APA STR. ALEXANDRIA NR 26			buc	1								343,33
56	BRANSAMENT APA STR BARIERA VALCII NR. 47			buc	1								440,35

Unitatea PM Craiova

Magazia

LISTA DE INVENTARIERE INTRĂRI / MODIFICĂRI / BUNURI

Domeniu Public

GESTIUNEA - Domeniul Public

LOC DE DEPOZITARE –R.A.A.D.P.L/ consiliul local

Nr. Crt.	Denumirea	Date de identificare	Codul sau nr de inventar	UM	CANTITATI				pret unitar	VALOARE CONTABILA			valoare de inventar
					Stocuri		Diferente			valoarea	diferente		
					Faptice	Scriptice	Plus	Minus			plus	minus	
0	1	2	3	4	5	6	7	8	9	10	11	12	13
57	BRANSAMENT APA B-DUL I MAI NR. 40			buc	1								343,33
58	BRANSAMENT APA B-DUL N. ROMANESCU NR. 64G			buc	1								343,33
59	BRANSAMENT APA STR. BRAILA NR. 65			buc	1								343,33
60	BRANSAMENT APA STR. BRAILA NR. 23K			buc	1								343,33
61	BRANSAMENT APA STR. BRAILA NR. 23C			buc	1								343,33
62	BRANSAMENT APA STR. BRAILA NR. 103A			buc	1								343,33
63	BRANSAMENT APA STR. BRESTEI NR. 475			buc	1								343,33
64	BRANSAMENT APA STR.C-TIN BRANCOVEANU NR. 38J			buc	1								343,33
65	BRANSAMENT APA STR.DECEBEU NR. 58			buc	1								735,77
66	BRANSAMENT APA STR.DOBROGEA NR. 63B			buc	1								343,33
67	BRANSAMENT APA STR.DRUMUL CORNESULUI NR.87			buc	1								343,33
68	BRANSAMENT APA STR.FERMIERULUI NR.40S			buc	1								343,33
69	BRANSAMENT APA STR.FERMIERULUI NR.107			buc	1								351,03
70	BRANSAMENT APA STR.FERMIERULUI NR.227			buc	1								351,03
71	BRANSAMENT APA STR.FERMIERULUI NR.239			buc	1								343,33
72	BRANSAMENT APA STR.FERMIERULUI NR.27			buc	1								343,33
73	BRANSAMENT APA STR.FERMIERULUI NR.241			buc	1								339,76
74	BRANSAMENT APA STR. GENISTILOR NR.41			buc	1								344,80

Unitatea PM Craiova Magazia	LISTA DE INVENTARIERE INTRĂRI / MODIFICĂRI / BUNURI Domeniu Public									GESTIUNEA - Domeniul Public LOC DE DEPOZITARE –R.A.A.D.P.L/ consiliul local			
Nr. Crt.	Denumirea	Date de identificare	Codul sau nr de inventar	UM	CANTITATI				pret unitar	VALOARE CONTABILA			valoare de inventar
					Stocuri		Diferente			valoarea	diferente		
					Faptice	Scriptice	Plus	Minus			plus	minus	
0	1	2	3	4	5	6	7	8	9	10	11	12	13
75	BRANSAMENT APA STR.GRIGORE PLESOIANU NR. 11			buc	1								351,03
76	BRANSAMENT APA STR.MALINULUI NR. 111			buc	1								343,33
77	BRANSAMENT APA STR MARIA TANASE NR22B			buc	1								343,33
78	BRANSAMENT APA STR TIMISOARA NR. 29E			buc	1								343,33
79	RACORD CANAL STR. ROZELOR NR 63			buc	1								343,33
80	BRANSAMENT APA STR STANJENEI NR. 14			buc	1								343,33
81	BRANSAMENT APA GRADINA BOTANICA DN 32			buc	1								4359,23
82	BRANSAMENT APA STR CARACAL CARTIER CHINEZESC			buc	1								8001,04
83	BRANSAMENT APA STR. LAMAITEI BL. 11			buc	1								4274,81
84	BRANSAMENT APA STR .PRELUNGIREA DRUMUL MUNTENILOR TARLA 91 , PARCELA 25			buc	1								248,51
85	BRANSAMENT APA STR. TOAMNEI NR.57			buc	1								346,58
	TOTAL BRANSAMENTE + RACORDURI												**111090,22**
86	ALEE ACCES STR PASCANI NR 28 CAMIN NR.3 IN SUPRAFATA DE 2162MP	N DOM PUBLIC LIC NENITESCU E DOM PUBLIC S DOM PUBLIC V DOM PUBLIC		MP	2162					908040			908040,00
87	ALEE ACCES DIN STR CARACAL IN SUPRAFATA DE 4632MP	N STR CARACAL + PROP PRIV E PROP PRIV S PROP PRIV V PROP PRIV		MP	4632					1947120			1947120,00

Unitatea PM Craiova

Magazia

LISTA DE INVENTARIERE INTRĂRI / MODIFICĂRI / BUNURI

Domeniu Public

GESTIUNEA - Domeniul Public

LOC DE DEPOZITARE -R.A.A.D.P.L/ consiliul local

Nr. Crt.	Denumirea	Date de identificare	Codul sau nr de Inventar	UM	CANTITATI				pret unitar	VALOARE CONTABILA			valoare de inventar
					Stocuri		Diferente			valoarea	diferente		
					Faptice	Scriptice	Plus	Minus			plus	minus	
0	1	2	3	4	5	6	7	8	9	10	11	12	13
88	ALEE ACCES ALEEA I SIMNIC NR 185 TARLAUA 61 PARCELA 19 LOTUL 6, NR CAD. 224347 IN SUPRAFATA DE 910MP (LUNGIME 202,22 , LATIME 4,5M) VALOARE 100100LEI	N DOM PUBLIC STR T. ARGHEZI E PROP PRIV S DOM PUBLIC STR G. TOPARCEANU V PROP PRIV		MP	910					100100			100100,00
89	STR. IZVORUL RECE (DRUM SATESC 217 T4,5,6,7,8,10 TRONSON 1 + TRONSON 2) LUNGIME 108,5+618 SUPRAFATA 6104,5MP SI VALOAREA DE 359799LEI , **SE MODIFICA LUNGIMEA LA 763,67M, LATIME 9M CU SUPRAFATA DE 6873,03MP**		12008400	MP	6873,03	6104,5	768,53			359799,99	45296,13		405096,12
90	DRUM DE EXPLOATARE 523/1 TARLA 47 MOFLENI , LUNGIME 250,28M , LATIME 8M , SUPRAFATA 2002,24MP , VALOARE 30237,21LEI (EXTRAVILAN) **SE MODIFICA ELEMENTELE DE IDENTIFICARE DRUM DE EXPLOATARE 523 TARLA 47 MOFLENI LUNGIME 388,47M, LATIME 8M , SUPRAFATA 3107,76MP (INTRAVILAN MOFLENI)**	N DOM PUBLIC E PROP PRIV S DOM PUBLIC STR COSUNA V PROP PRIV	42000623	MP	3108,76	2004,24	1103,52			30237,27	16695,16		46932,43
91	ALEE ACCES BARIERA VALCII – TARLAUA 21 , PARCELA 8 CU SUPRAFATA DE 533MP CU VALOAREA DE 63524,45 LEI **SE MAJOREAZA SUPRAFATA CU 592MP LA SUPRAFATA TOTALA DE 1125MP**	N PROP PRIV E DE 30 S PROP PRIV V PROP PRIV	42000707	MP	1125	533	592			63524,45	60225,55		123750
92	COLEGIUL NATIONAL NICOLAE TITULESCU – STRAND STR DOLJULUI NR.12		12008057	buc	1			1		1054541,53		1054541,53	0
93	SPITALUL CLINIC MUNICIPAL FILANTROPIA – TEREN CLINICA B-DUL N. TITULESCU NR. 6 IN SUPRAFATA DE 5082MP	N PROP PRIV E SC NR 2 S FOSTA CURTE APEL V BDUL N. TITULESCU	420000556	MP	5082			5082		810117,98		810117,98	0

Unitatea PM Craiova

Magazia

LISTA DE INVENTARIERE INTRĂRI / MODIFICĂRI / BUNURI

Domeniu Public

GESTIUNEA - Domeniul Public

LOC DE DEPOZITARE –R.A.A.D.P.L/ consiliul local

Nr. Crt.	Denumirea	Date de identificare	Codul sau nr de inventar	UM	CANTITATI				pret unitar	VALOARE CONTABILA			
					Stocuri		Diferente			valoarea	diferente		valoare de inventar
					Faptice	Scriptice	Plus	Minus			plus	minus	
0	1	2	3	4	5	6	7	8	9	10	11	12	13
94	SPITALUL CLINIC MUNICIPAL FILANTROPIA – CLADIRE STATIE B-DUL N. TITULESCU NR. 6 IN SUPRAFATA CONSTRUITA DE 53MP	N PROP PRIV E SC NR 2 S FOSTA CURTE APEL V BDUL N. TITULESCU	12008166	MP	53			53		34608,64		34608,64	0
95	SPITALUL CLINIC MUNICIPAL FILANTROPIA – CLADIRE MAGAZIE B-DUL N. TITULESCU NR. 6 IN SUPRAFATA CONSTRUITA DE -MP	N PROP PRIV E SC NR 2 S FOSTA CURTE APEL V BDUL N. TITULESCU	12008167	MP						46766,83		46766,83	0
96	SPITALUL CLINIC MUNICIPAL FILANTROPIA – CLADIRE MAGAZIE B-DUL N. TITULESCU NR. 6 IN SUPRAFATA CONSTRUITA DE – 38 MP	N PROP PRIV E SC NR 2 S FOSTA CURTE APEL V BDUL N. TITULESCU	12008168	MP	38			38		24815,54		24815,54	0
97	SPITALUL CLINIC MUNICIPAL FILANTROPIA – CLADIRE MAGAZIE B-DUL N. TITULESCU NR. 6 IN SUPRAFATA CONSTRUITA DE – 171 MP	N PROP PRIV E SC NR 2 S FOSTA CURTE APEL V BDUL N. TITULESCU	12008165	MP	171			171		945319,89		945319,89	0
	Dan Dașoveanu	Dragoș Dobre	Ionuț Gălea	Dumitru Iliescu	Stelian Marta	Pătru Iulian	Constantin Virfenescu	Ileana Stefanescu	Ghiță Raluca Sorina	Maria Luiza Dițoiu			