

MUNICIPIUL CRAIOVA

CONSILIUL LOCAL AL MUNICIPIULUI CRAIOVA

HOTĂRÂREA NR.438

privind aprobarea Planului Urbanistic Zonal referitor la analizarea și reglementarea posibilităților de construire, în municipiul Craiova, zona strada Cornului

Consiliul Local al Municipiului Craiova, întrunit în ședința ordinară din data de 24.11.2011;

Având în vedere raportul nr.166424/2011 întocmit de Direcția Urbanism, Amenajarea Teritoriului și Patrimoniu prin care se propune aprobarea Planului Urbanistic Zonal referitor la analizarea și reglementarea posibilităților de construire, în municipiul Craiova, zona strada Cornului și rapoartele comisiilor de specialitate ale Consiliului Local al Municipiului Craiova nr.175, 176, 177, 178 și 179/2011;

În conformitate cu prevederile Legii nr.50/1991, republicată, privind autorizarea executării construcțiilor și unele măsuri pentru realizarea locuințelor, modificată și completată, Ordinului Ministrului Dezvoltării Regionale și Locuinței nr.839/2009 pentru aprobarea Normelor metodologice de aplicare a Legii nr.50/1991, republicată și Legii nr.350/2001 privind amenajarea teritoriului și urbanismului, modificată și completată;

În temeiul art.36 alin.2 lit.c coroborat cu alin.5 lit.c, art.45 alin.2 lit.e și art.61 alin.2 din Legea nr.215/2001, republicată, privind administrația publică locală;

HOTĂRĂȘTE:

Art.1. Se aprobă Planul Urbanistic Zonal referitor la analizarea și reglementarea posibilităților de construire, în municipiul Craiova, zona strada Cornului, prevăzut în anexa care face parte integrantă din prezenta hotărâre.

Art.2. Primarul Municipiului Craiova, prin aparatul de specialitate: Serviciul Administrație Publică Locală și Direcția Urbanism, Amenajarea Teritoriului și Patrimoniu vor aduce la îndeplinire prevederile prezentei hotărâri.

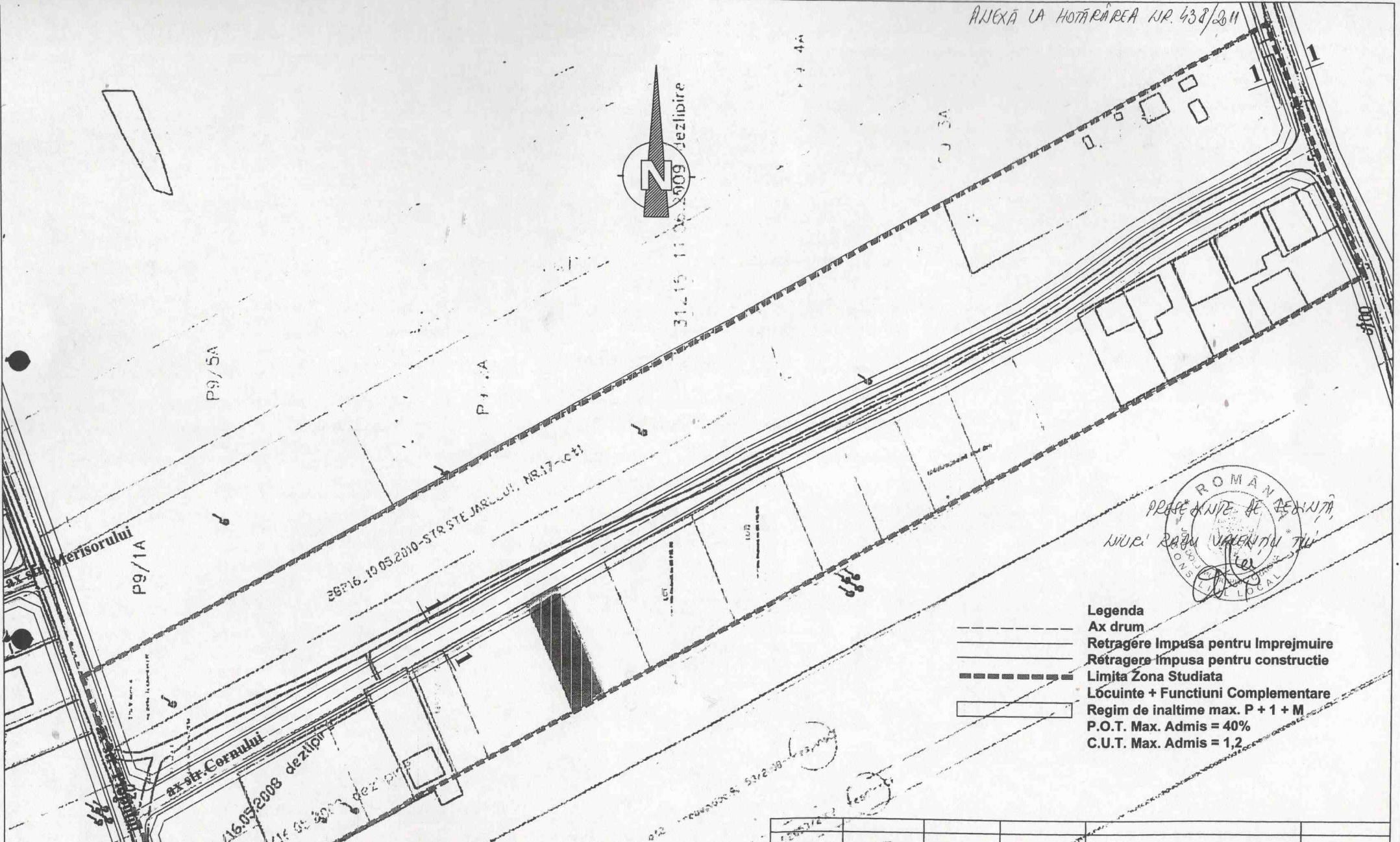
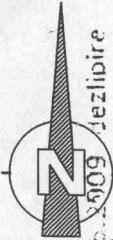
PREȘEDINTE DE ȘEDINȚĂ,

Niuri Radu Valențiu ȚUI

CONTRASEMNEAZĂ,

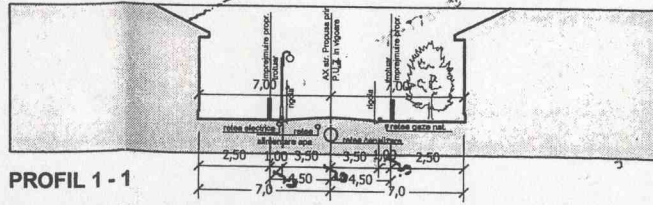
SECRETAR,

Nicoleta MIULESCU



ROMÂNIA
 JUDEȚUL DOLOJ
 COMUNA CRAIOVA
 PR. NR. 245/2010
 Nume: RADU VALERIU TIL
 LOCAL

- Legenda**
- Ax drum
 - ==== Retragere impusa pentru Imprejmuire
 - ==== Retragere impusa pentru constructie
 - Limita Zona Studiata
 - ▭ Locuinte + Functiuni Complementare
 - Regim de inaltime max. P + 1 + M
 - P.O.T. Max. Admis = 40%
 - C.U.T. Max. Admis = 1,2



| VERIFICATOR/ EXPERT | NUME | SEMNATURA | CERINTA A1 | REFERAT / EXPERTIZA NR. / DATA |
|--|-----------------------|-----------|---------------|--|
| | | | | |
| S.c. DAL DESIGN S.R.L. C.U.I.2327581, J16/2382/10.08.1992, tel/fax 0251/533 157 com. Bucovat, sat Leamni de Jos nr. 244, jud. Dolj | | | Data | Beneficiar: |
| Sef proiect | arh. Daniel Georgescu | | | LUNGU CONSTANTIN si LUNGU MARIANA - GHEORGHITA |
| Proiectat | arh. Daniel Georgescu | | scara: | CONSTRUIRE LOCUINTA P+1 si imprejmuire teren Craiova, jud. Dolj, str. Cornului nr.12 |
| Desenat | arh. Daniel Georgescu | | 1:1000 | Faza P.U.Z. REGLEMENTARI URBANISTICE A - 04 |